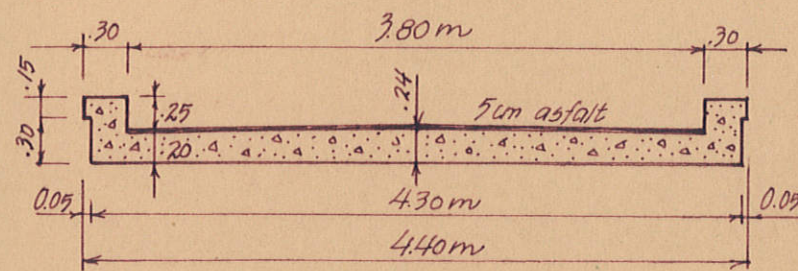



Ferdigbrutegning

Kjøreplass <i>Enger-Klev-Medalen</i>		bru <i>Fylkes veg</i>	Riks <i>287</i>	nr. <i>255</i>	Byggenr. <i>1929</i>	Bygd år <i>1929</i>	Arkiv nr. <i>68.F.255/4</i>
Fylke <i>Buskerud</i>	Herred <i>Modum</i>	Kilometrering (beliggende) <i>32 km N for Enger</i>					
Brusystem <i>Fritt opplagt parabelbærer i ett spenn m/mellomligg. trubane</i>							
Konstruksjon (materialer) <i>Stålfagverk</i>							
Brudekke <i>Armert betong</i>				Slitedekke <i>5 cm asfalt</i>			
Underbygning (materialer) <i>Landkar: Stor huggen stein i tørrmur. Sidemurer: samme.</i>							
Fundamentering							
Spennvidde/Lysvidde <i>600 m</i>							
Kurveutv. b =		Gangbaner G = <i>ingen</i>		Føringsavst. F = <i>380</i>			
Fri bredde over føring <i>3.90</i> m	Fri bredde over rekkv. <i>3.90</i> m	Fri høyde over pl. <i>3.47</i> m	Fri høyde ø bru <i>3.75</i> m	Fritt seilløp			
Konstruert for lastkl.:				Endringer av lastkl./akseltr. <i>2/1930</i>			
Konstruert for akseltrykk: <i>5</i> tonn							
Overbygning:				Underbygning:			
Konstruert av:				Konstruert av:			
Bygd av:				Bygd av:			

Tverrsnitt M =



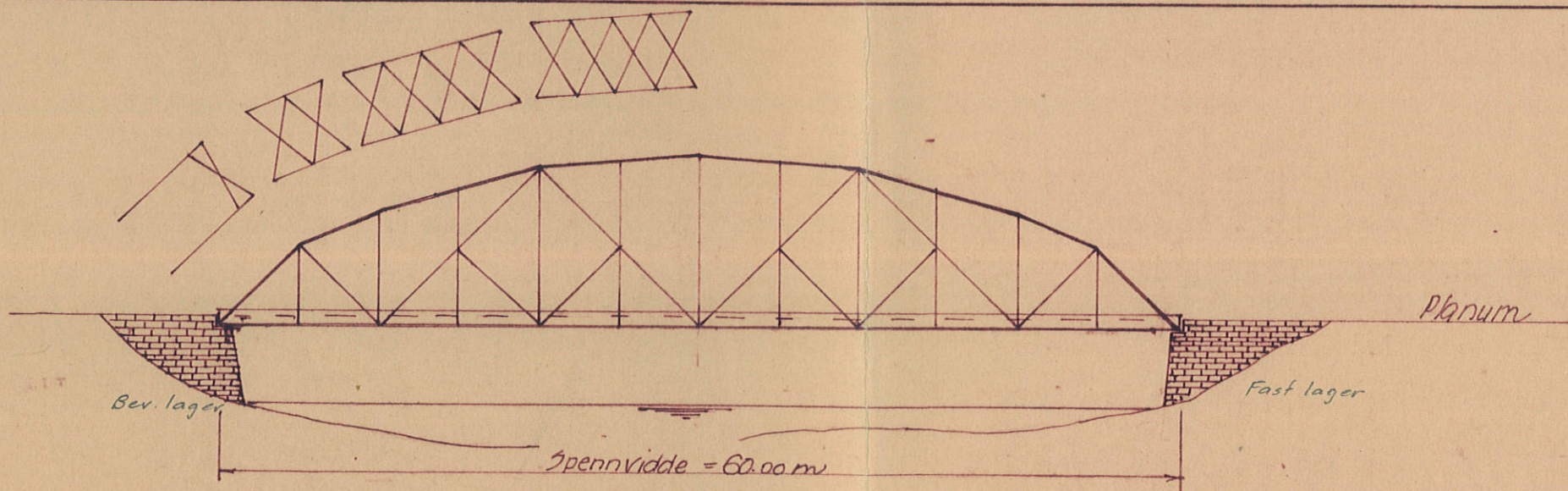
Tverrsnitt av dekket
M: 1/50



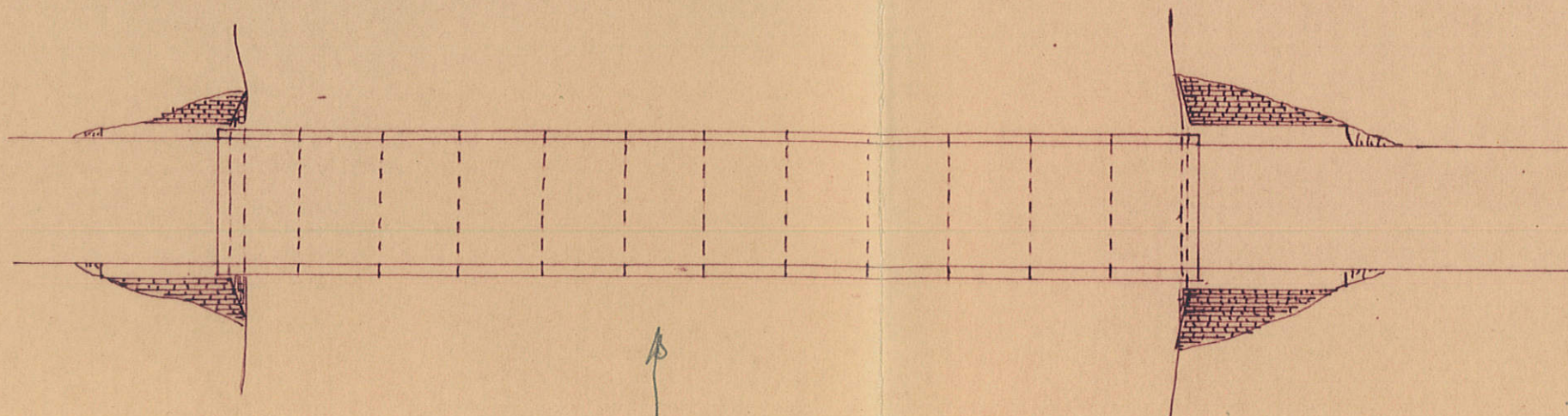
Vindportal
M: 1/100

STATENS VEGVESEN

Oppriss M = 1/400



Grunnriss M = 1/400



Skisse vegkurvatur:



Forsterket/Utv.:

Tegnet den *28.1.1962*

av: *Halvord Haug*