

Beaktansvärda byggnader i Fryksände sn i Torsby kommun.

Denna lista är endast ett förslag på beaktansvärda byggnader innan den slutliga utvärderingen i rapporten.

- | | |
|--|-------------------|
| 1) Bada 1:133 | Hela gården |
| 2) Bada 1:234 | Bostadshus |
| 3) Bada 1:294 | Hela gården |
| 4) Bada 1:308 | Bostadshus |
| 5) Bada 1:387 | Bostadshus |
| 6) Bada 1:391 | Skolbyggnad |
| 7) Bergeby 1:9
"Mostorp" | Bostadshus + lada |
| 8) Fensbol 1:113
"Rönningsängen" | Bostadshus |
| 9) Fensbol 1:231
"Ednäs" | Hela gården' |
| 10) Fensbol 1:246 | Affärslokal |
| 11) Fensbol 1:312
"Västra Peterstorp" | Hela gården |
| 12) Fensbol 1:302 | Bostadshus |
| 13) Fensbol 1:330
"Östigården" | Bostadshus |
| 14) Ganterud 1:26
"Bråten" | Bostadshus (I) |
| 15) Ganterud 1:54
"Nytömta" | Bostadshus |
| 16) Ganterud 1:61 & 1:74 | Bostadshus (I,II) |
| 17) Kollerud S:1
"Sör i gården" | Hela gården |
| 18) Kollerud 1:13 | Bostadshus |
| 19) Kollerud 1:55 | Bostadshus |
| 20) Kollerud 1:57 | Bostadshus |
| 21) Oleby 1:29 | Hela gården |
| 22) Oleby 1:94 | Bostadshus |
| 23) Oleby 1:193
"Olebyholmarna" | Bostadshus |
| 24) Rattsjöskogen 1:64
"Övre Svartan" | Bostadshus |
| 25) Rinn 1:10 | Skolbyggnad |

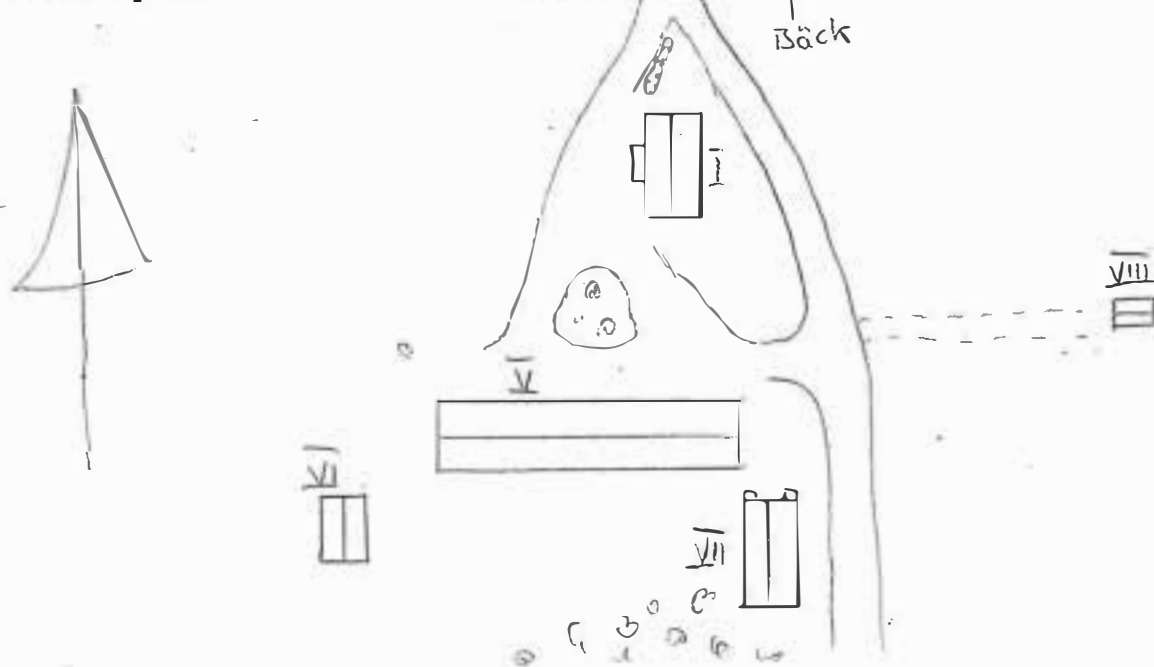
- | | |
|--|----------------------------|
| 26) Rådom 1:3 | Hela gården |
| 27) Rådom 1:68
"Gamla posten" | Bostadshus |
| 28) Rådom 1:165 II
"Grinden" | Bostadshus |
| 29) Rådom 1:177
"Myren" | Bostadshus |
| 30) Rådom 1:186
"Framnäs" | Bostadshus |
| 31) Rådom 1:199 | Bostadshus |
| 32) Rådom 1:202 | Bygdegård |
| 33) Rådom 1:203 | Missionshus |
| 34) Rådom 1:217
"Sågtorp" | Bostadshus |
| 35) Råbjörkeby 1:138 | Hela gården (utom II,V,VI) |
| 36) Smedserud 1:3
"Bråten" | Hela gården |
| 37) Smedserud 1:49 III
"Stornilsfolk" | Hela gården |
| 38) Stensgård 1:220
"Stensgård" | Hela gården |
| 39) Svenneby 1:20
"Vålängen" | Bostadshus |
| 40) Svenneby 1:165
"Sjögtorp" | Hela gården |
| 41) Svenneby 1:345
"Herrgården" | Bostadshus |
| 42) Svenneby 1:366 (=143 ?) | Bostadshus |
| 43) Torsby 1:141
"Västra backen" | Bostadshus |
| 44) Utterbyn 1:40
"Jolfall" | Hela gården |
| 45) Utterbyn 1:80 | Bostadshus |
| 46) Utterbyn 1:86 | Bostadshus |
| 47) Utterbyn 1:106 | Skolbyggnad |
| 48) Utterbyn 1:124 | Kapell |
| 49) Utterbyn 1.157 | Bostadshus |
| 50) Utterbyn 1:193
"Sahlströmshuset" | Bostadshus I, II |
| 51) Vadje 1:52
"Bruket" | Bostadshus |

52) Vadge 1:189 "Eskilsheden"	Bostadshus
53) Vadge 1:212 "Storberg"	Hela gården
54) Vadge 1:241 "Bråten"	Bostadshus
55) Vadge 1:304	Bostadshus
56) Vadge 1:320	Såg
57) Vadge 1:338 "Älvlunda"	Bostadshus
58) Vadge 1:341 "Lomberg"	Bostadshus
59) Vadjetorp 1:6	Hela gården
60) Vadjetorp 1:8	Bostadshus
61) Vasserud 1:10	Hela gården (utom II, III, VI)
62) Vasserud 3:1	Hela gården
63) Vasserud 3:6 "Skalleby herrgård"	Hela gården (utom V, VI)
64) Västanvik 1:156	Skola
65) Västanvik 1:452	Bostadshus
66) Västanvik 1:507 (1:272 ?)	Bostadshus I, II
67) Åshagen 1:20 A "Övre Skalltorp"	Bostadshus
68) Önnerud 1:27	Bostadshus
69) Önnerud 1:52 m fl "Ångarna"	Hela gården
70) Önnerud 1:70	Bostadshus
71) Önnerud 2:2 "Prästgården"	Bostadshus
72) Önnerud 3:1	Hela gården

Kommun TORSBY Församl. Fryksände Datum 781120
 Fastighet Bada 1:133 Film nr 81
 Gårdsnamn Myrarna Karta 12D2a
 Anl. art Sign. HW
 Uppgiftslämnare ... Gulli o. Nils Nilsson Åtgärder erfordras
 Anteckningar Ägare till gården är Märta o. Bibi Jansson. stomme
 På gården finns en gammal bibel som troligtvis är från 1875 fasad
 taktäckn.

Hus nr	Husets funktion	Bygg mtr	Fasad mtr	Färg	Tak-täckn.	Byggn. ar	Kommentar
I	Manbyggnad	T	SLP	X	SK+2T		
II	Garage	B	SLL	X	P		
III	Drängstuga	T	SLP	X	Et		
IV	Härbre	T	T	X	Stick		
V	Ladugård	Tg+T+B	Tg+T+ SSP	X	2T		
VI	Spannmålsmagasin	B	SLL	X	P		
VII	Stall, redskapsskju	B	SSP	X	Et		
VIII	Jordkällare m tak	S			P		
IX							
X							

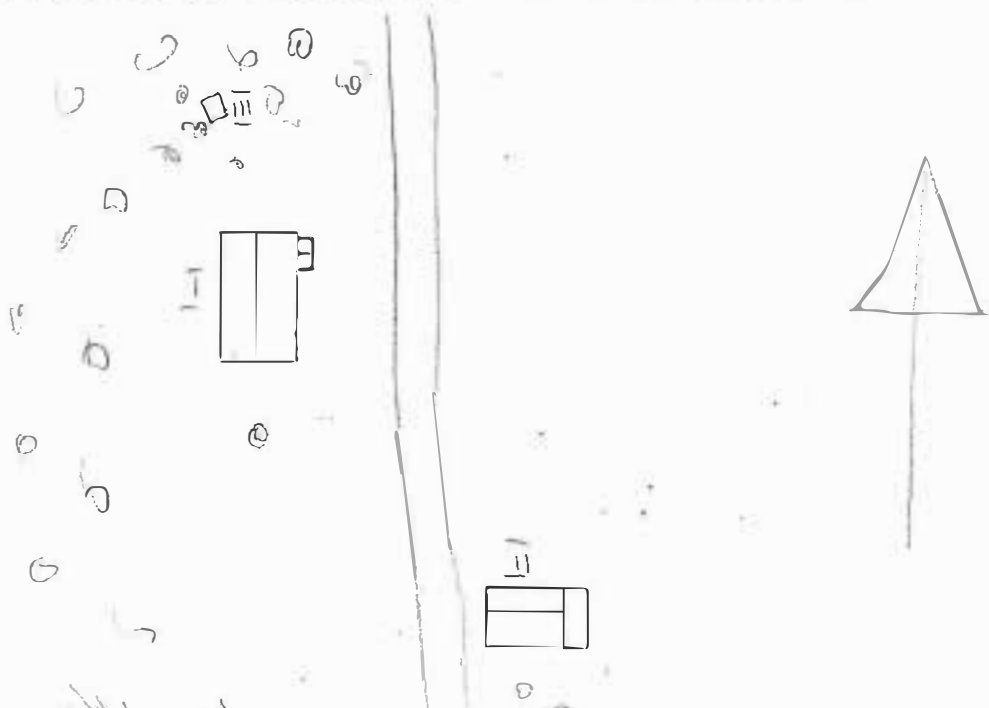
Situationsplan



Kommun TORSBY Församl. Fryksände Datum 781120
 Fastighet Bada 1:234 Film nr 80
 Gårdsnamn Ängarna Karta 12D2a
 Anl. art Sign. HW
 Uppgiftslämnare Åtgärder erfordras
 Anteckningar stomme
 fasad
 taktäckn.

Hus nr	Husets funktion	Bygg mtr	Fasad mtr	Färg	Tak-täckn.	Byggn. år	Kommentar
I	Manbyggnad	T	T	FR	P		
II	Uthus	B	SLL+ESP	FR	P		
III	Torrdass	B	SSP	FR	2T		
IV							
V							
VI							
VII							
VIII							
IX							
X							


Situationsplan



Kommun TORSBY Församl. Fryksände Datum 781120
 Fastighet ... Bada 1:281,1:282 Film nr 81
 Gårdsnamn Karta 1203j
 Anl. art Kapell Sign. HW
 Uppgiftslämnare Åtgärder erfordras
 Anteckningar stomme
 fasad
 taktäckn.

Hus nr	Husets funktion	Bygg mtr	Fasad mtr	Färg	Tak-täckn.	Byggn. år	Kommentar
I	Manbyggnad	T	SLL	V	P		
II	Torrdass	B	SSP	X	P		
III							
IV							
V							
VI							
VII							
VIII							
IX							
X							

Situationsplan



Kommun TORSBY Församl. Fryksände Datum 781115
 Fastighet Bada 1:294 Film nr 79-80
 Gårdsnamn Bada Herrgård Karta 12C2j
 Anl. art Sign.
 Uppgiftslämnare Dagmar Beijbom Åtgärder erfordras
 Anteckningar till ervd äger gården stomme
 fasad
 taktäckn.

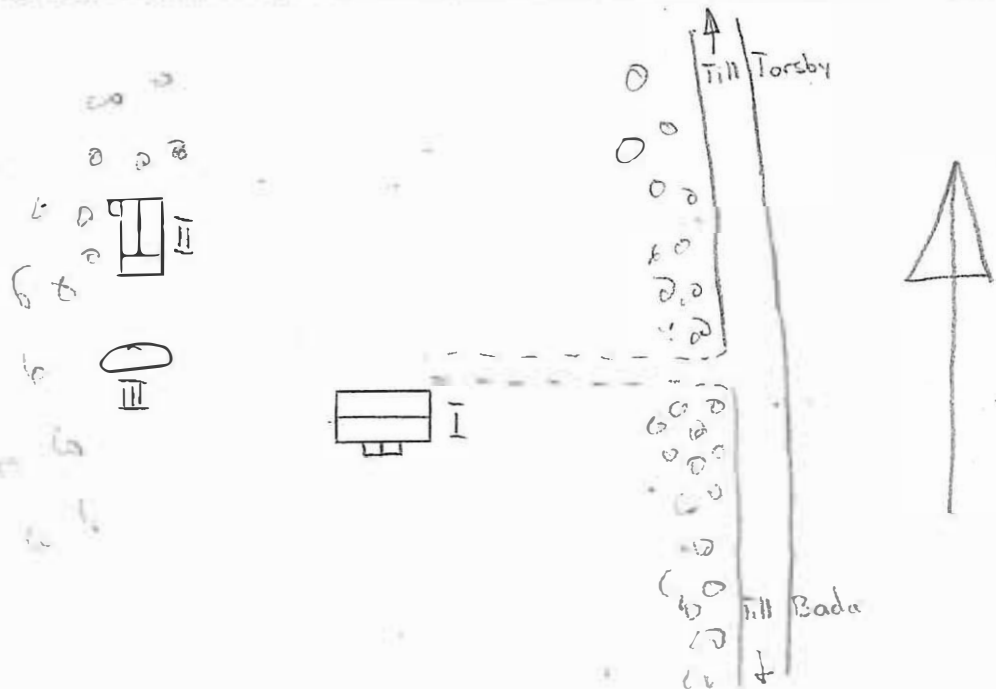
Hus nr	Husets funktion	Bygg mtr	Fasad mtr	Färg	Tak-täckn.	Byggn. år	Kommentar
I	Manbyggnad	T	SLP	Grå	1T	1758	andra våningen tillbyggd 1796-1802
II	Ved-och vagnsbod	T+Rv	SLP	FR	2T	1801	mångås (13)
III	Torrdass	B	SLL	FR	Papp		
IV	Spannmålsmagasin	T	SLP	FR	2T	1790-tal	17 mångås (17)
V	Ladugård	S+B	Slät+SSP	V+FR	2T	slutet p	1800-talet
VI	Vagnsskjul	T+B	T+SSP	FR	P+Et	" "	"
VII	Mjölkkammare	S	Slät	V	2T	" "	"
VIII	Brandskjul	B	SSP	V	P		
IX	Vagnsskjul	B	SSP	FR	2T		
X	Sjöstugan	T	SLL	FR	P		
XI	Uthus	B	SSP	FR	P		
XII	Bostadshus	T	SLL	FR	2T		fd smedsbostad
XIII	Vedbod	B	SSP	X	2T		

Situationsplan. VÄND

KommunTORSBY..... Församl.Fryksände..... Datum781120.....
 Fas tighet...Bada 1:308..... Film nr .81-82.....
 Gårdsnamn Karta12C3j.....
 Anl. art Sign.HW.....
 Uppgiftslämnare Åtgärder erfordras
 Anteckningar stomme
 fasad
 taktäckn.

Hus nr	Husets funktion	Bygg mtr	Fasad mtr	Färg	Tak-täckn.	Byggn. år	Kommentar
I	Manbyggnad	T	SLP	X	P		
II	Loge	T	T+SSP	X	Et+P		
III	Jordkällare	S					
IV							
V							
VI							
VII							
VIII							
IX							
X							

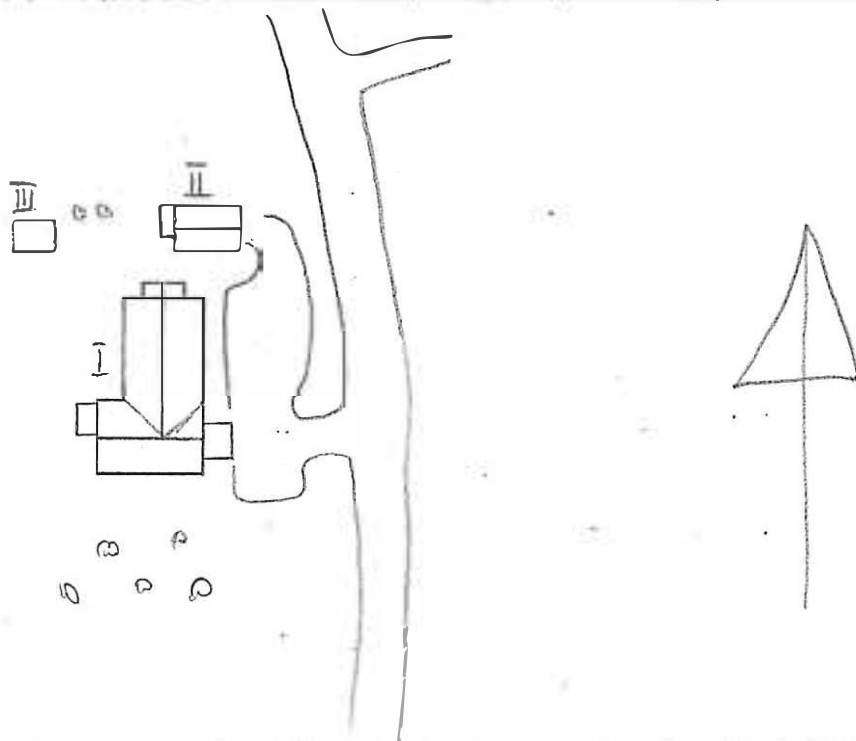
Situationsplan



Kommun ... TORSBY Församl. ... Fryksände Datum ... 781113
 Fastighet ... Bada 1:378 Film nr .79
 Gårdsnamn Karta ... 12C3j
 Anl. art ... Kapell Sign. ... HW
 Uppgiftslämnare Åtgärder erfordras
 Anteckningar stomme
 fasad
 taktäckn.

Hus nr	Husets funktion	Bygg mtr	Fasad mtr	Färg	Tak-täckn.	Byggn. år	Kommentar
I	Manbyggnad	T	SLP	VO	SK		
II	Garage	B	SLP	FR	SK		
III	Uterum	Spånpl	Spånpl	R	Papp		
IV							
V							
VI							
VII							
VIII							
IX							
X							

Situationsplan



Kommun .. TORSBY Församl. .. Fryksände Datum .. 781113

Fastighet .. Bada 1:387 Film nr .. 79

Gårdsnamn .. Berg Karta .. 12D3a

Anl. art Sign. .. HW

Uppgiftslämnare Åtgärder erfordras

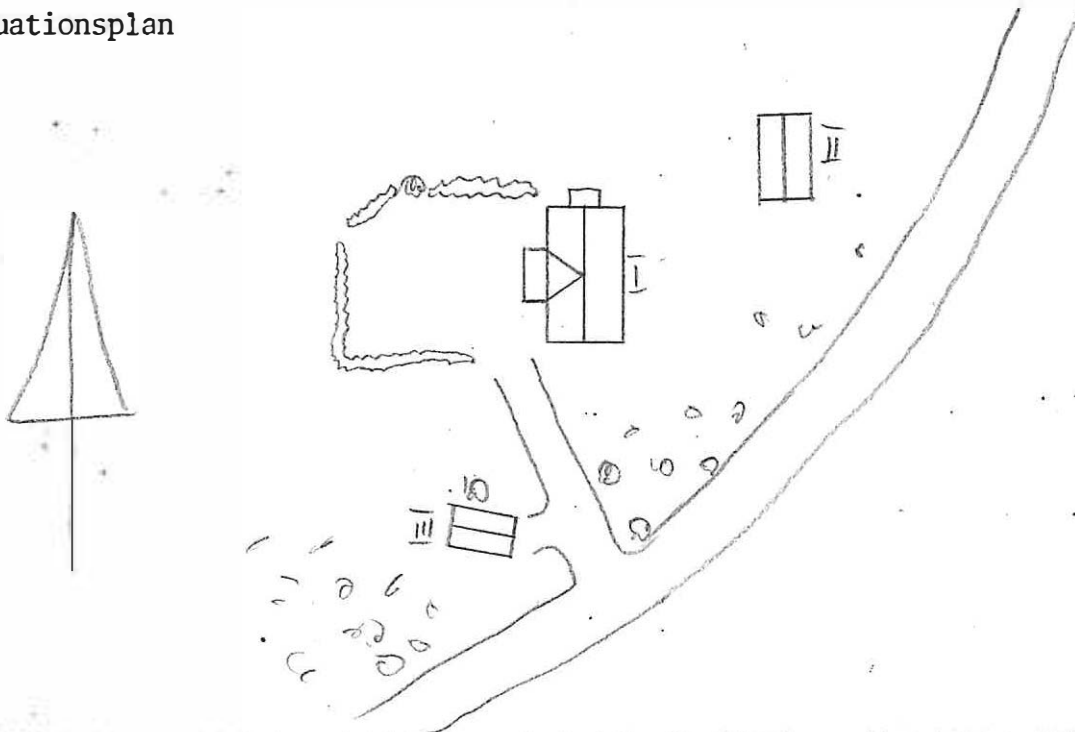
Anteckningar stomme

..... fasad

..... taktäckn.

Hus nr	Husets funktion	Bygg mtr	Fasad mtr	Färg	Tak-täckn.	Byggn. år	Kommentar
I	Manbyggnad	T	SLL	FR	2T		
II	Förråd	B	SSP	FR'	P		
III	Garage	B	SSP	FR	P		
IV							
V							
VI							
VII							
VIII							
IX							
X							

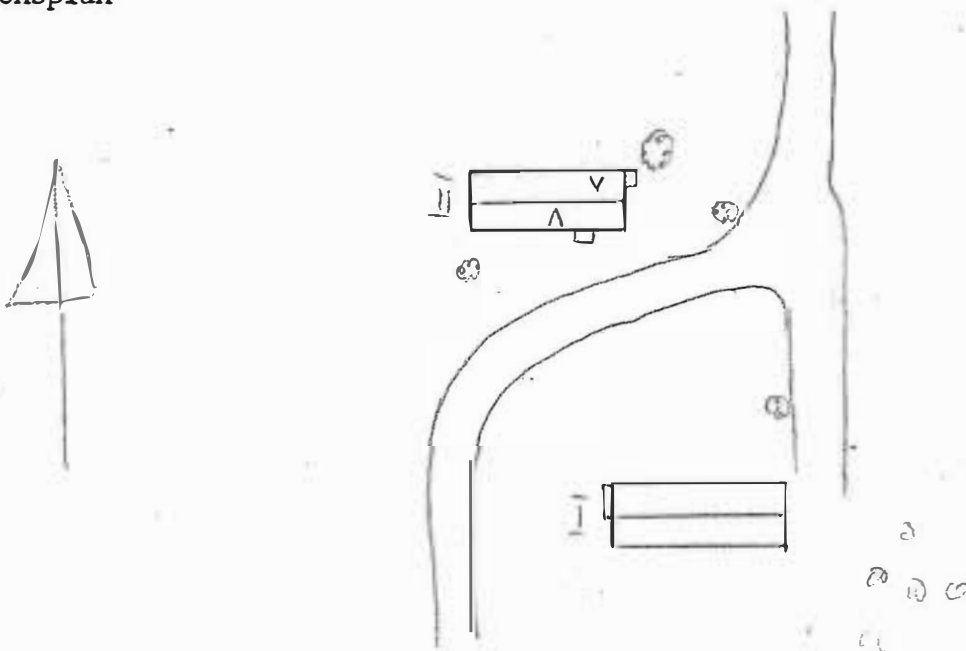
Situationsplan



Kommun TORSBY Församl. Fryksände Datum 781120
 Fastighet Bada 1:391 Film nr 81
 Gårdsnamn Karta 12C3j
 Anl. art Skola Sign. HW
 Uppgiftslämnare Atgärder erfordras
 Anteckningar stomme
 fasad
 taktäckn.

Hus nr	Husets funktion	Bygg mtr	Fasad mtr	Färg	Tak-täckn.	Byggn. ar	Kommentar
I	Mellanstadiet	T	SLP	V	2T		
II	Lågstadiet	T	SLP	V	P		
III							
IV							
V							
VI							
VII							
VIII							
IX							
X							

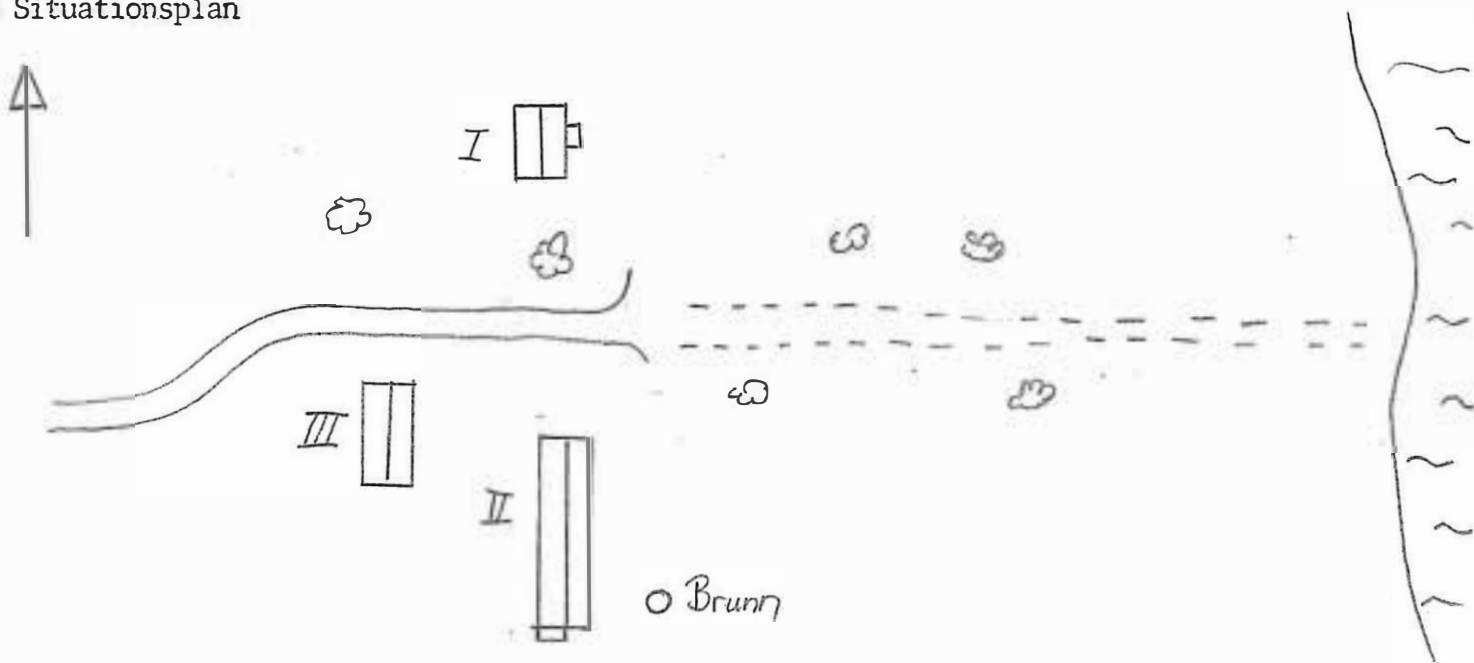
Situationsplan



Kommun ... TORSBY Församl. ... Fryksände Datum Maj 1978
 Fastighet .. Bergeby 1:9 Film nr 22
 Gårdsnamn .. Møstorp Karta ... 12C5h
 Anl. art Sign. ... JJ
 Uppgiftslämnare Åtgärder erfordras
 Anteckningar stomme
 fasad
 taktäckn.

Hus nr	Husets funktion	Bygg mtr	Fasad mtr	Färg	Tak-täckn.	Byggn. år	Kommentar
I	Manbyggnad	T	T	FR	1T		
II	Loge	T	T+SSP	FR	P		
III	Bod	B	SLP	FR	P		
IV							
V							
VI							
VII							
VIII							
IX							
X							

Situationsplan



Kommun TORSBY Församl. Fryksände Datum Maj 1978


Fastighet Bergeby 1:10 Film nr 22

Gårdsnamn Marklätten eller Vallen Karta 12C5h

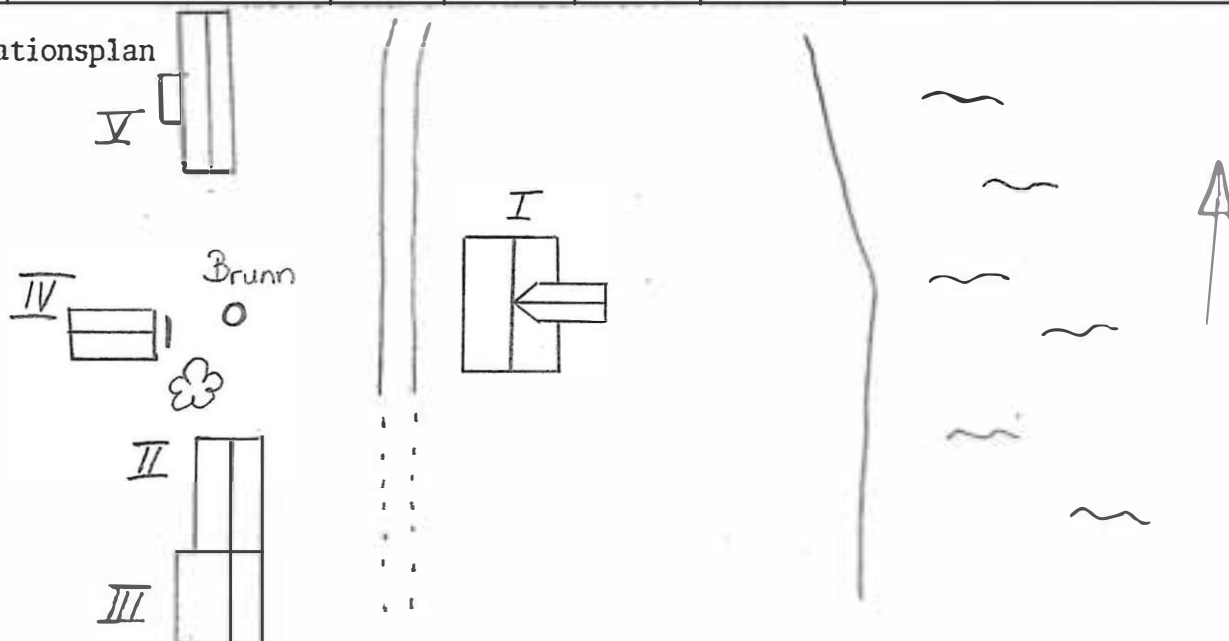
Anl. art Sign. JJ

Uppgiftslämnare Åtgärder erfordras

Anteckningar Gården har tillhört släkten i fyra generationer. stomme
Gården hette tidigare "Frisktorp". Jan Nilsson (f.1866) fasad
brukade gården till sin död 1935, varefter barnen övertog taktäckn.
gården.

Hus nr	Husets funktion	Bygg mtr	Fasad mtr	Färg	Tak-täckn.	Byggn. år	Kommentar
I	Manbyggnad	T	SLL	FR	2T	slutet 1800-t	ombyggd 1956
II	Loge	T	T	X	Stick	omkr. 1915	
III	Ladugård	B	Tg+SSP	FR	Stick	omkr. 1915	ombyggd 1956
IV	Källare	Btg	Btg+SSP	VO+FR	P		
V	Magasin	B	SSP	FR	P	omkr. 1930	
VI	Torrdass	B	SSP	FR	P		
VII							
VIII							
IX							
X							

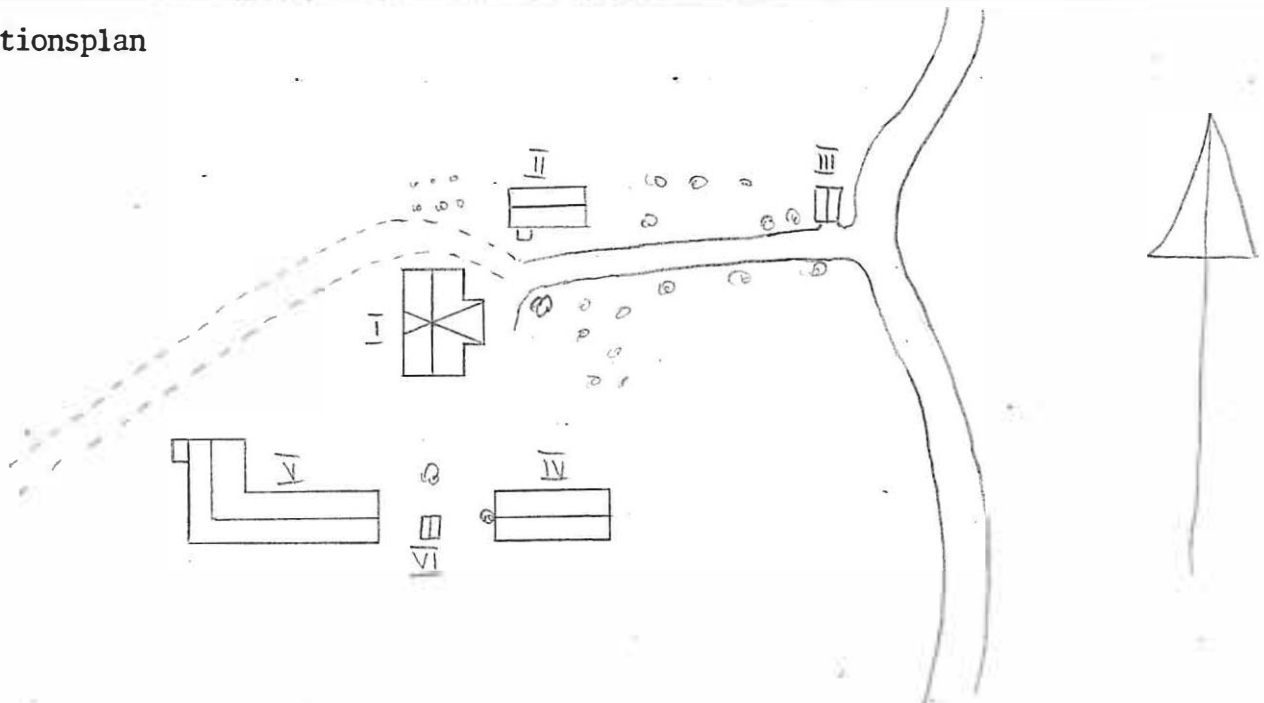
Situationsplan



Kommun TORSBY Församl. Fryksände Datum 781204
 Fastighet Bergeby 1:34 Film nr 86
 Gårdsnamn (Där opp) Karta 12C4i
 Anl. art Sign. HW
 Uppgiftslämnare ... Lena Börjesson Åtgärder erfordras
 Anteckningar Ägare till gården är Lena Börjesson och Britta stomme
 ...Olsson fasad
 taktäckn.

Hus nr	Husets funktion	Bygg mtr	Fasad mtr	Färg	Tak-täckn.	Byggn. år	Kommentar
I	Manbyggnad	T	SLL	G	2T	omkr 1900	
II	Lillstuga	T	SLP+SLL	FR	2T	slutet på 1800-talet	
III	Garage		SLL	FR	P	1950-talet	
IV	Magasinsbyggnad		SLL	FR	P	omkr 1940	
V	Ladugård, loge	Tg+T	Tg+T+ SSP	X	P	omkr 1900	
VI	Lekstuga	B	SLL	FR	P		
VII							
VIII							
IX							
X							

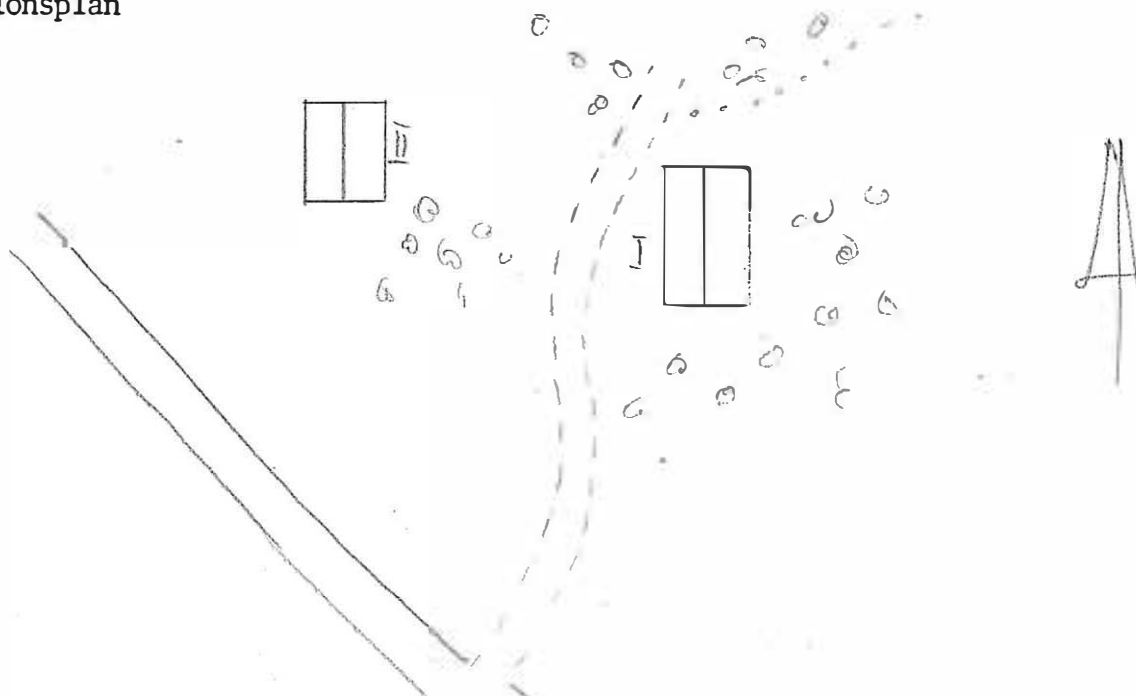
Situationsplan



Kommun ... TORSEBY Församl. ... Fryksände Datum ... 780614
 Fastighet Fenshol 1:8 Film nr .48
 Gårdsnamn Karta ... 12D6a
 Anl. art Sign. ... HW
 Uppgiftslämnare Åtgärder erfordras
 Anteckningar stomme
 fasad
 taktäckn.

Hus nr	Husets funktion	Bygg mtr.	Fasad mtr.	Färg	Tak-täckn.	Byggn. år	Kommentar
I	Manbyggnad	B	SSP	FR	P		
II	Magasin	T	T	X	P		
III							
IV							
V							
VI							
VII							
VIII							
IX							
X							

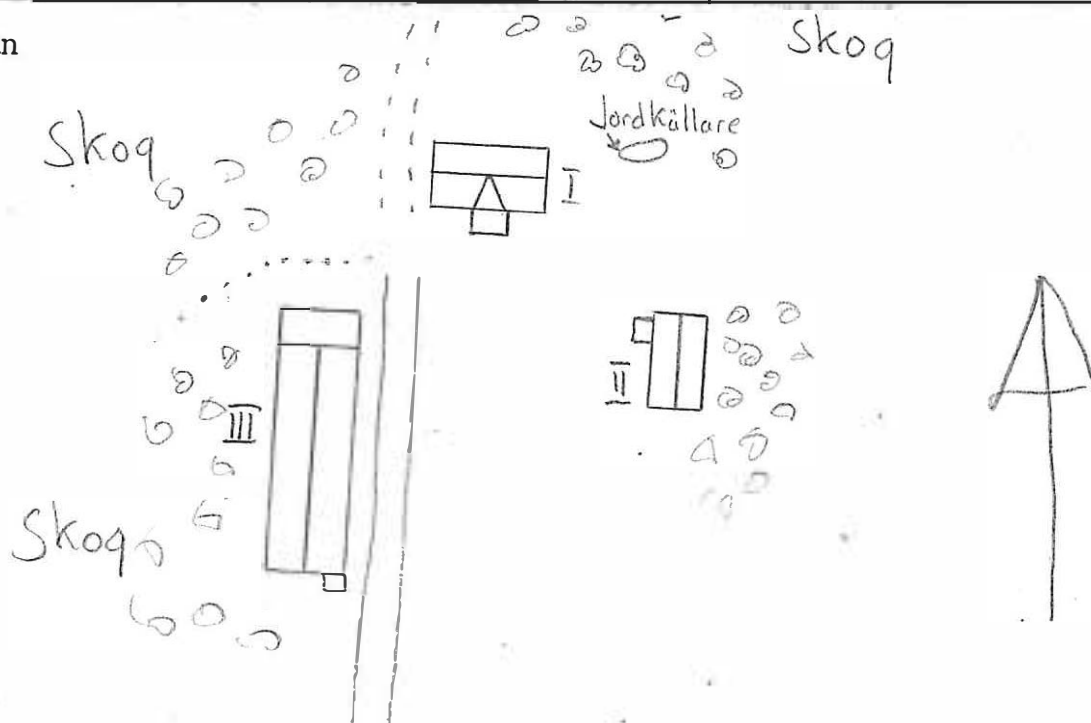
Situationsplan



Kommun ... TORSBY ... Församl. ... Fryksände ... Datum ... 780712 ...
 Fastighet Fensbol 1:59 ... Film nr 52 ...
 Gårdsnamn Kärren ... Karta ... 1206j ...
 Anl. art ... Sign. ... HW ...
 Uppgiftslämnare ... Åtgärder erfordras
 Anteckningar ... stomme ...
 ... fasad ...
 ... taktäckn. ...

Hus nr	Husets funktion	Bygg mtr	Fasad mtr	Färg	Tak-täckn.	Byggn. år	Kommentar
I	Manbyggnad	B	SLL	FR	2T	1921	
II	Magasin	T	T	FR	2T		
III	Ladugård	B	SSP	FR	P		
IV							
V							
VI							
VII							
VIII							
IX							
X							

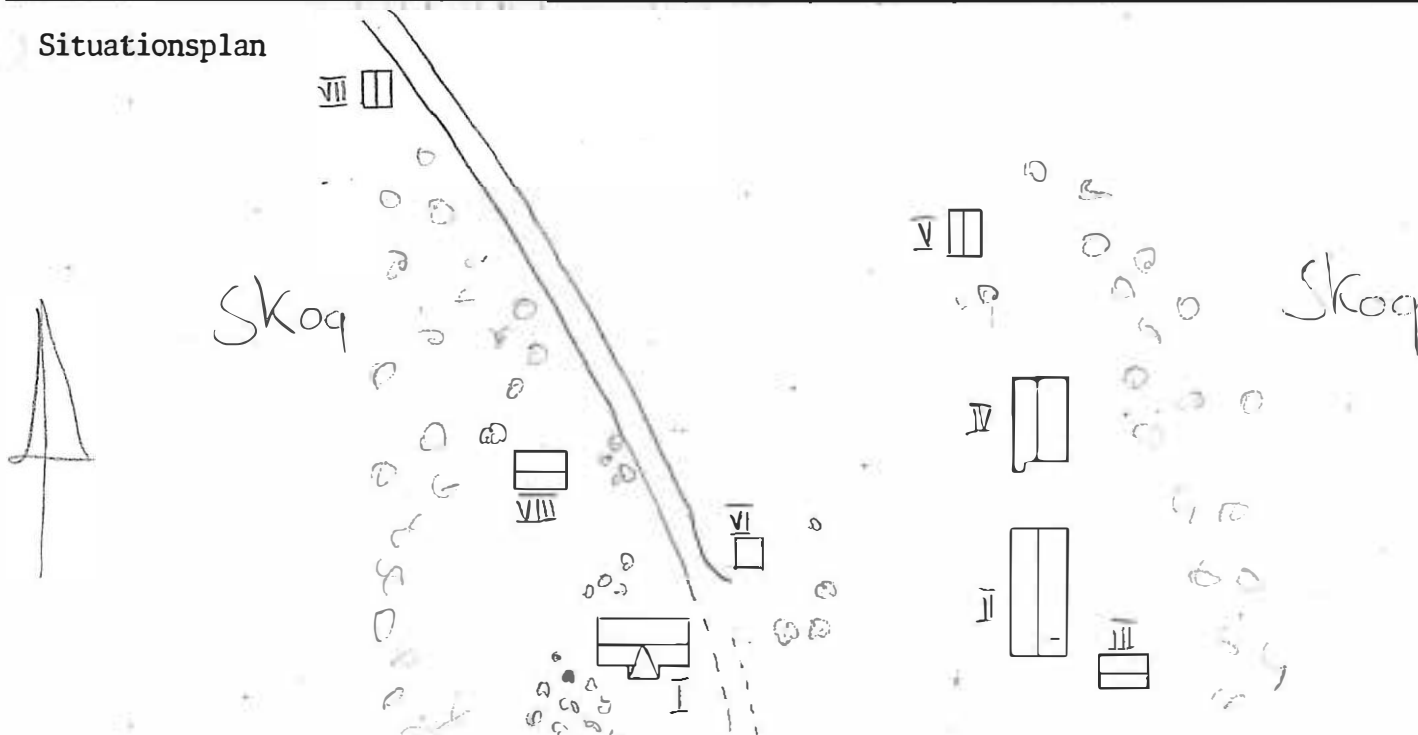
Situationsplan



Kommun ... TORSEBY Församl. ... Fryksände Datum ... 7806.14
 Fastighet Pensbol 1:86 p. 1:163 Film nr .. 48
 Gårdsnamn Backen Karta ... 12D6a
 Anl. art Sign. ... HW
 Uppgiftslämnare ... Gustav Nilsson Åtgärder erfordras
 Anteckningar ... Ägare Alma Perssons dödsbo stomme
 fasad
 taktäckn.

Hus nr	Husets funktion	Bygg mtr	Fasad mtr	Färg	Tak-täckn.	Byggn. år	Kommentar
I	Manbyggnad	T	SLL	X	2T	1862e163	tillbyggd omkr 1900
II	Ladugård, loge, bod	T	T+SSP	X	P	1939, 1867	boden är omgjord på 1940-talet
III	Lada	T	T	X	P	1800-tal	
IV	Stall	T	T+SSP	X	Stick	1934	
V	Sommarlagård	T	T+SSP	X	Stick		
VI	Vedbod	B	SSP	X	P		
VII	Smedia	T	T	X	Stick	1920-tal	
VIII	Källarstuga	T+S	T	X	Stick+P	1940-tal	
IX							
X							

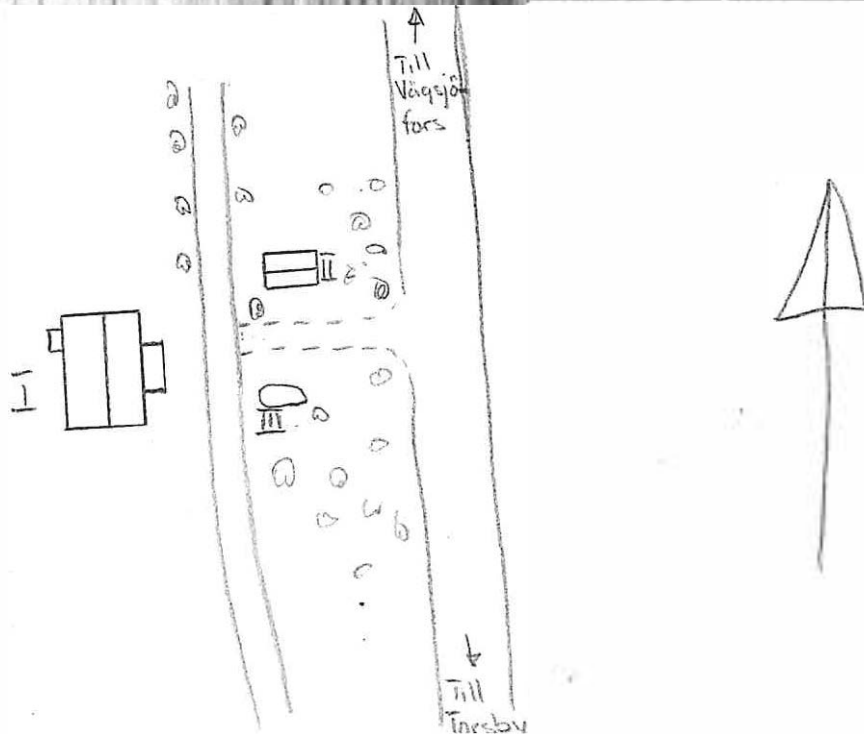
Situationsplan



Kommun ...TORSBY..... Försembl.Fryksände..... Datum ...781030.....
 Fastighet .Fensbol 1:95..... Film nr .75.....
 Gårdsnamn Karta ...1206j.....
 Anl. art Sign. ...HW.....
 Uppgiftslämnare Åtgärder erfordras
 Anteckningar stomme
 fasad
 taktäckn.

Hus nr	Husets funktion	Bygg mtr	Fasad mtr	Färg	Tak-täckn.	Byggn. år	Kommentar
I	Manbyggnad	T	LFS	Bg	P		
II	Utthus	B	SSP	X	P		
III	Jordkällare	S					
IV							
V							
VI							
VII							
VIII							
IX							
X							

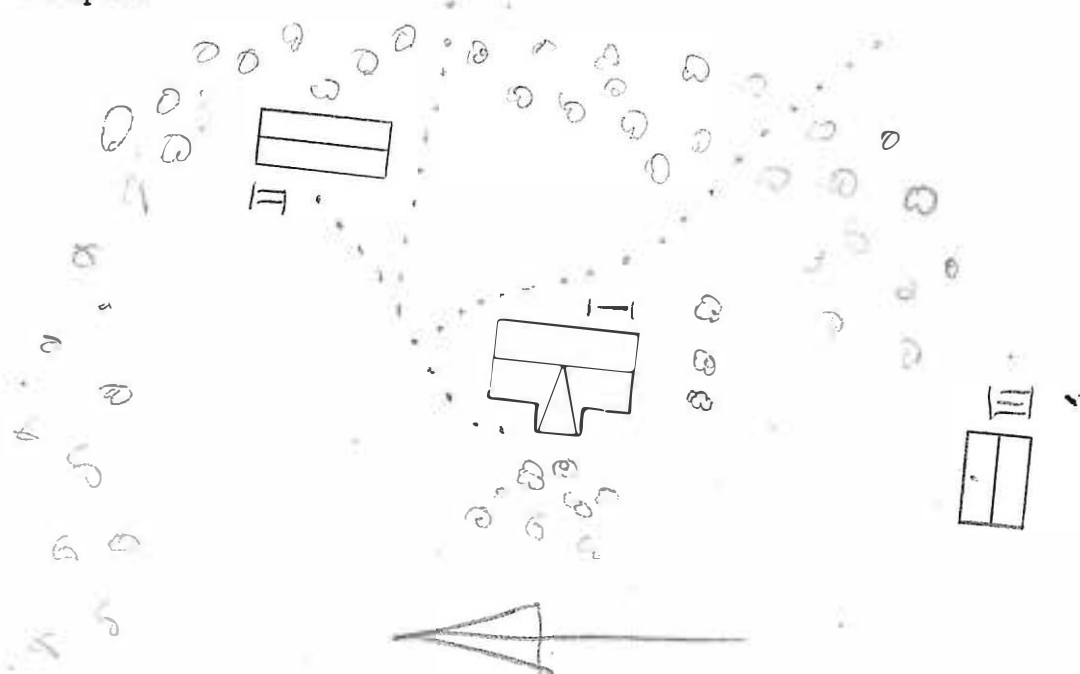
Situationsplan



KommunTORSBY..... Församl.Tryksände..... Datum ...780712.....
 Fastighet .Fensbol 1:113..... Film nr .52-93.....
 Gårdsnamn .Rönningssången..... Karta1206j.....
 Anl. art Sign.HW.....
 Uppgiftslämnare Åtgärder erfordras
 Anteckningar stomme
 fasad
 taktäckn.

Hus nr	Husets funktion	Bygg mtr	Fasad mtr	Färg	Tak-täckn.	Byggn. år	Kommentar
I	Manbyggnad	B	LFS	X	P		
II	Vedbod	T	T+SSP	X	P+Stick		
III	Magasin	B	SSP	X	P		
IV							
V							
VI							
VII							
VIII							
IX							
X							

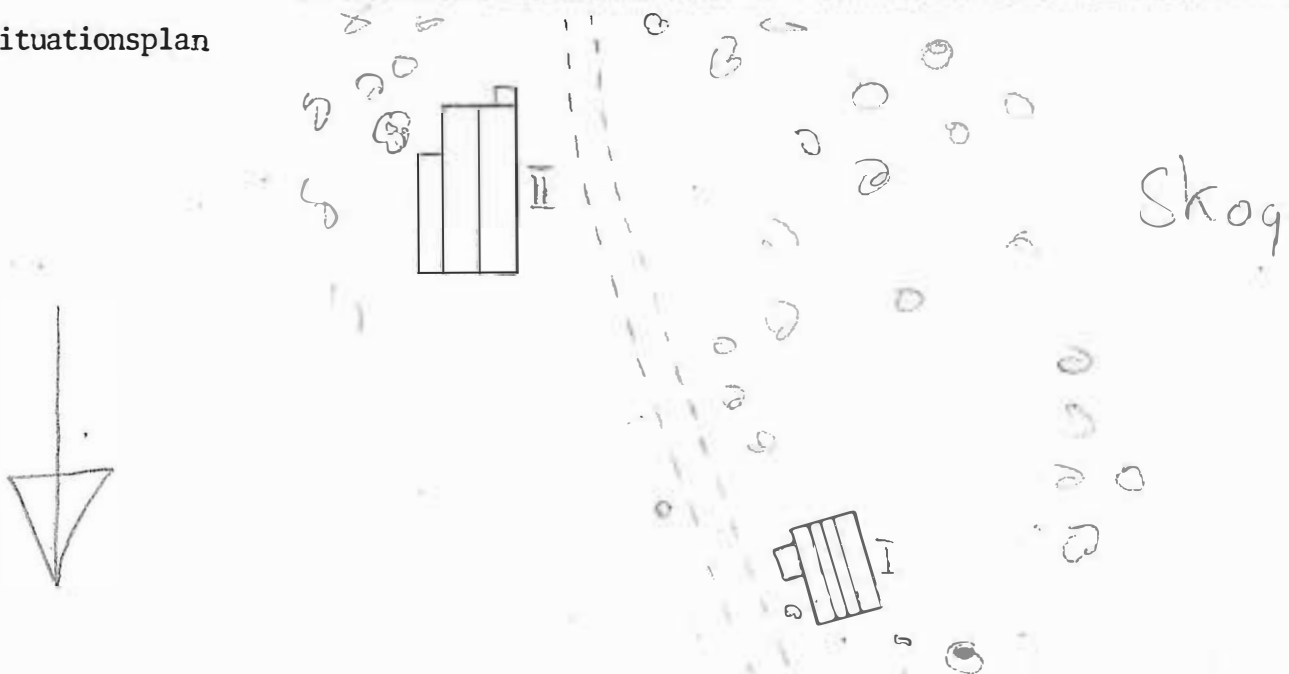
Situationsplan



KommunTORSBY..... Församl.Fryksände..... Datum7.8.72.....
 Fastighet .Fensbol 1:142..... Film nr ...52.....
 Gårdsnamn .Åsen..... Karta1206j.....
 Anl. art Sign.HW.....
 Uppgiftslämnare Åtgärder erfordras
 Anteckningar stomme
 fasad
 taktäckn.

Hus nr	Husets funktion	Bygg mtr	Fasad mtr	Färg	Tak-täckn.	Byggn. år	Kommentar
I	Manbyggnad	B	SFS	X	P		
II	Uthus	B	SSP	X	P		
III							
IV							
V							
VI							
VII							
VIII							
IX							
X							

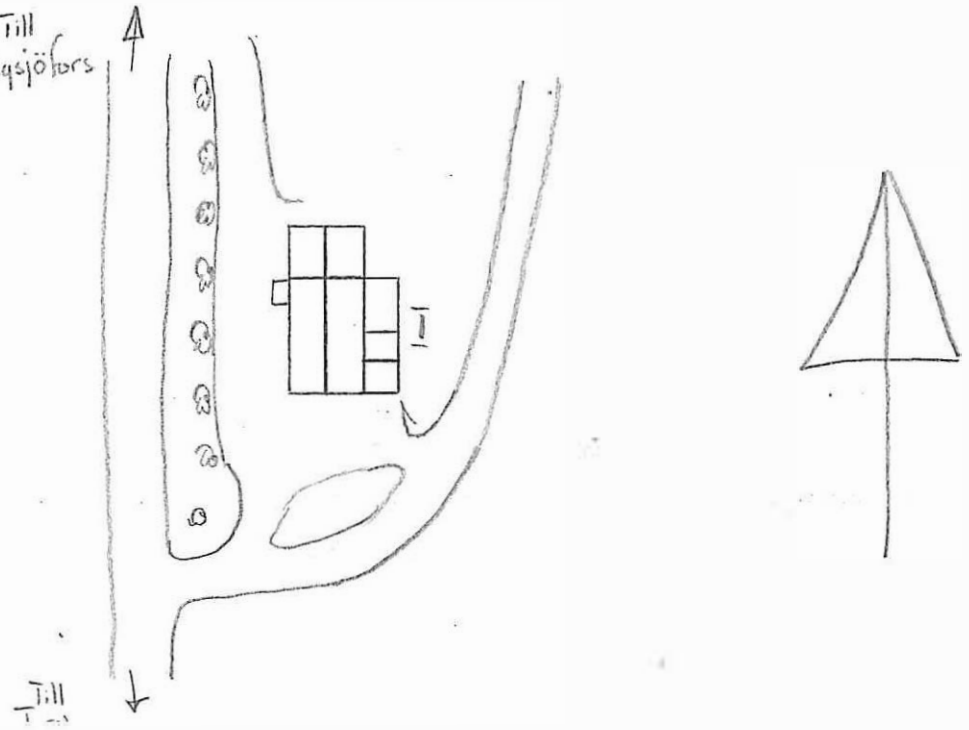
Situationsplan



Kommun ... TORSBY Församl. ... Fryksände Datum ... 781030
 Fastighet Fensbol 1:176 Film nr ... 75
 Gårdsnamn Karta ... 1206j
 Anl. art ... Affär Sign. ... HW
 Uppgiftslämnare Jerry Persson ägare Åtgärder erfordras
 Anteckningar stomme
 fasad
 taktäckn.

Hus nr	Husets funktion	Bygg mtr	Fasad mtr	Färg	Tak-täckn.	Byggn. år	Kommentar
I	Manbyggnad	T	SLL	FR	P	1920-talet	har blivit hitflytta från Storhagen
II							
III							
IV							
V							
VI							
VII							
VIII							
IX							
X							

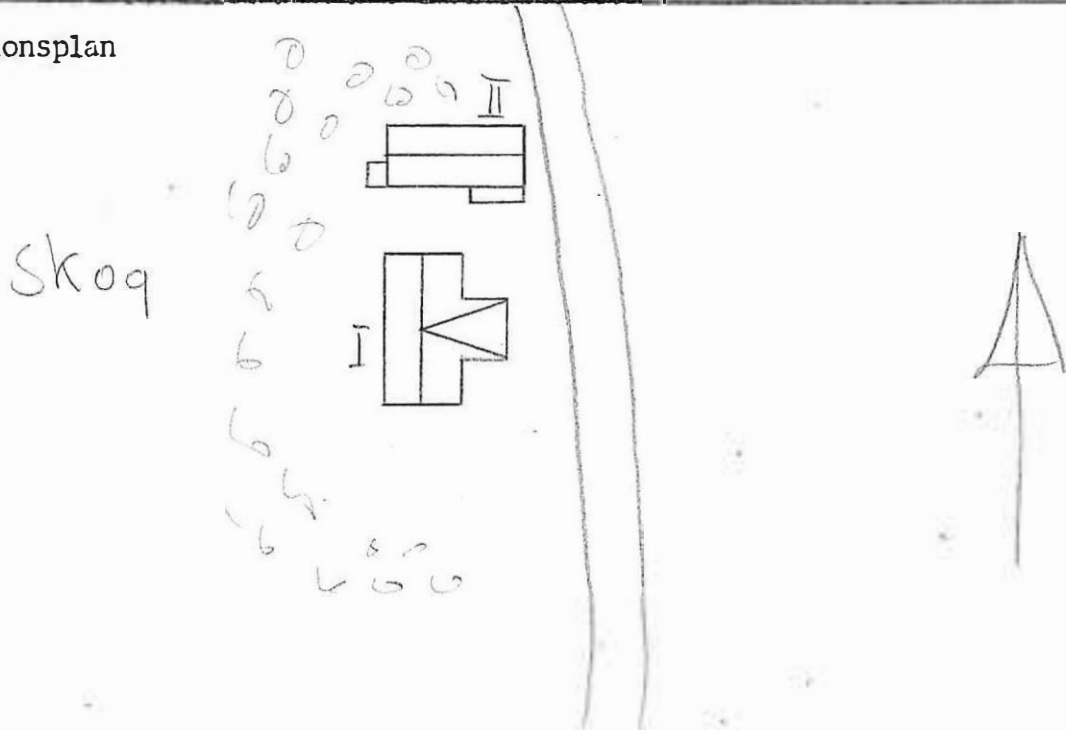
Situationsplan Till Vagsjöfors



Kommun ... TORSBY Församl. Fryksände Datum 780712
 Fastighet Fensbol 1:186 Film nr ... 51
 Gårdsnamn Karta 1961
 Anl. art Sign. HW
 Uppgiftslämnare Åtgärder erfordras
 Anteckningar stomme
 fasad
 taktäckn.

Hus nr	Husets funktion	Bygg mtr	Fasad mtr	Färg	Tak-täckn.	Byggn. år	Kommentar
I	Manbyggnad	B	SLL+SLP	FR	2T		
II	Magasin, torrdass	B	SSP	X	2T+P		
III							
IV							
V							
VI							
VII							
VIII							
IX							
X							

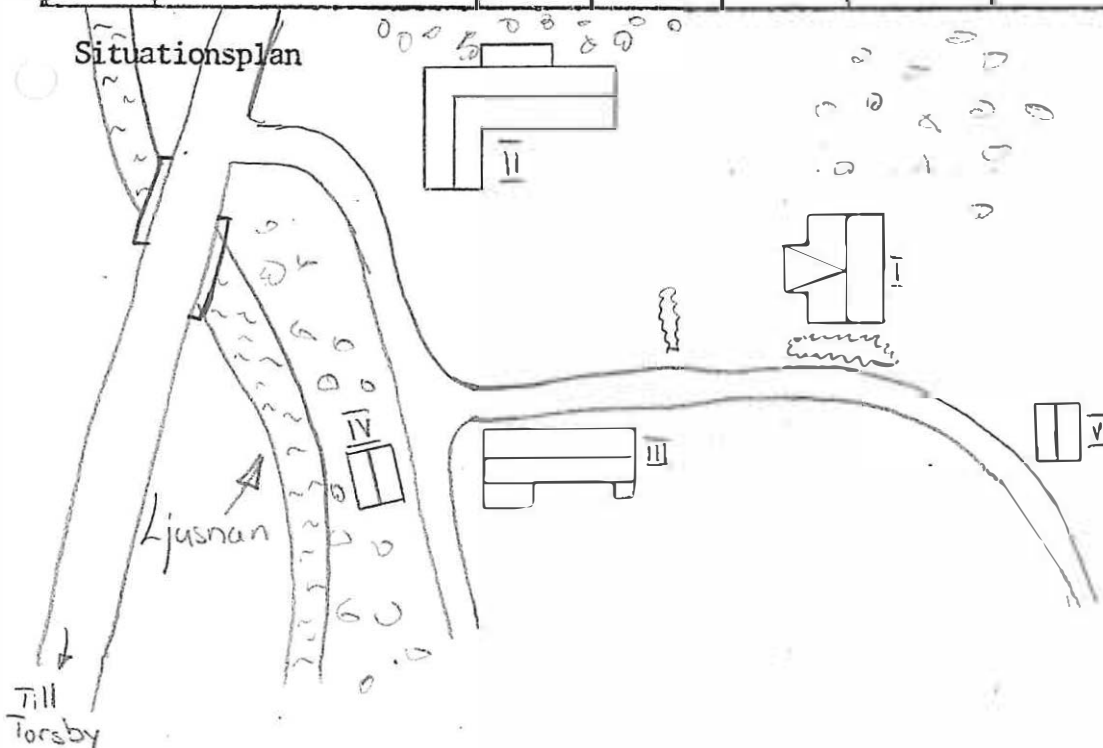
Situationsplan



KommunTORSBY..... Församl.Fryksände..... Datum781030.....
 Fastighet ...Fensbol. 1:231..... Film nr ..75.....
 Gårdsnamn ...Ednäs..... Karta12C6j.....
 Anl. art Sign.HW.....
 Uppgiftslämnare Åtgärder erfordras
 Anteckningar ...Ägare Henning Larsson stomme
 fasad
 taktäckn.

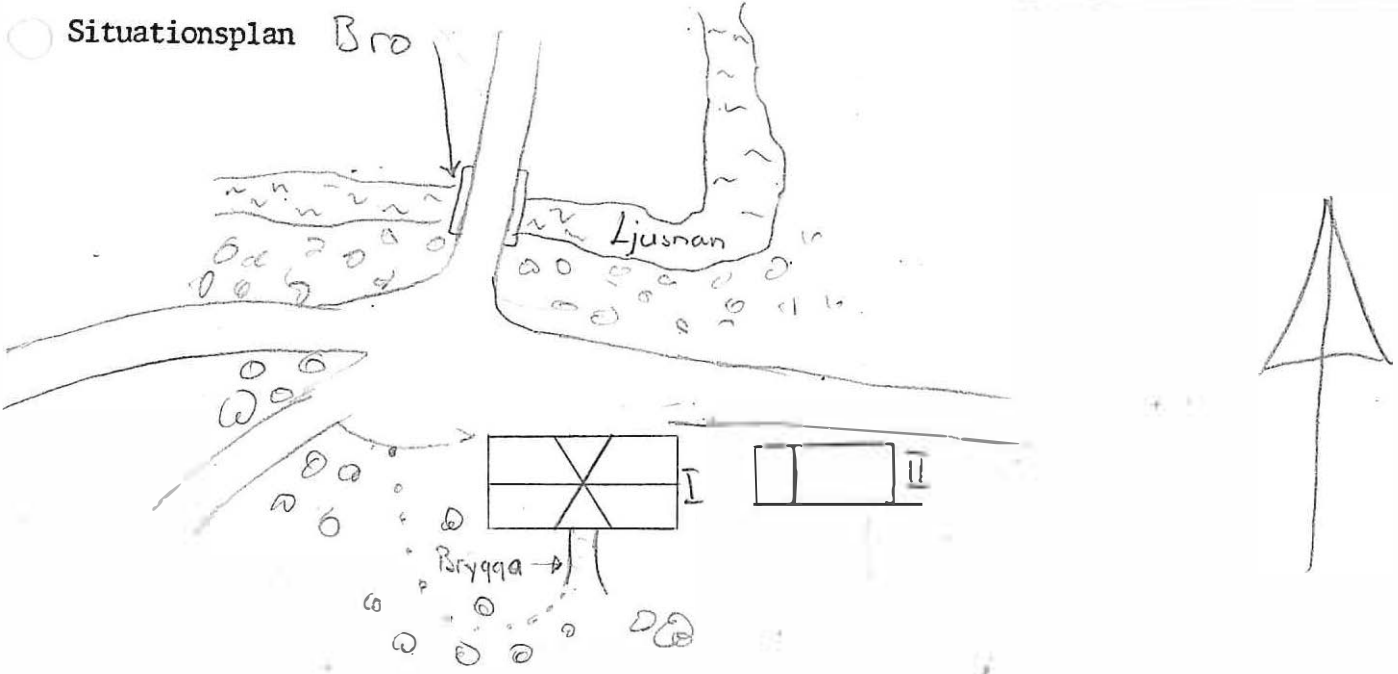
Hus nr	Husets funktion	Bygg mtr	Fasad mtr	Färg	Tak-täckn.	Byggn. år	Kommentar
I	Manbyggnad	T	LL+SFS	X	P		
II	Ladugård, loge	T	T+SSP	FR	2T+P		
III	Stall	T	T+SSP	FR	P		
IV	Garage	B	SSP	FR	P		
V	Bod	T	T	FR	2T		
VI							
VII							
VIII							
IX							
X							

Situationsplan



Kommun TORSBY Församl. Fryksände Datum 780703.....
 Fastighet Fensbol 1:246 Film nr ..49.....
 Gårdsnamn Karta1206j.....
 Anl. art Affär Sign.HW.....
 Uppgiftslämnare ..Folke Uppvall..... Åtgärder erfordras
 Anteckningar Folke Uppvall äger gården tillsammans med en broder stomme
 fasad
 taktäckn.

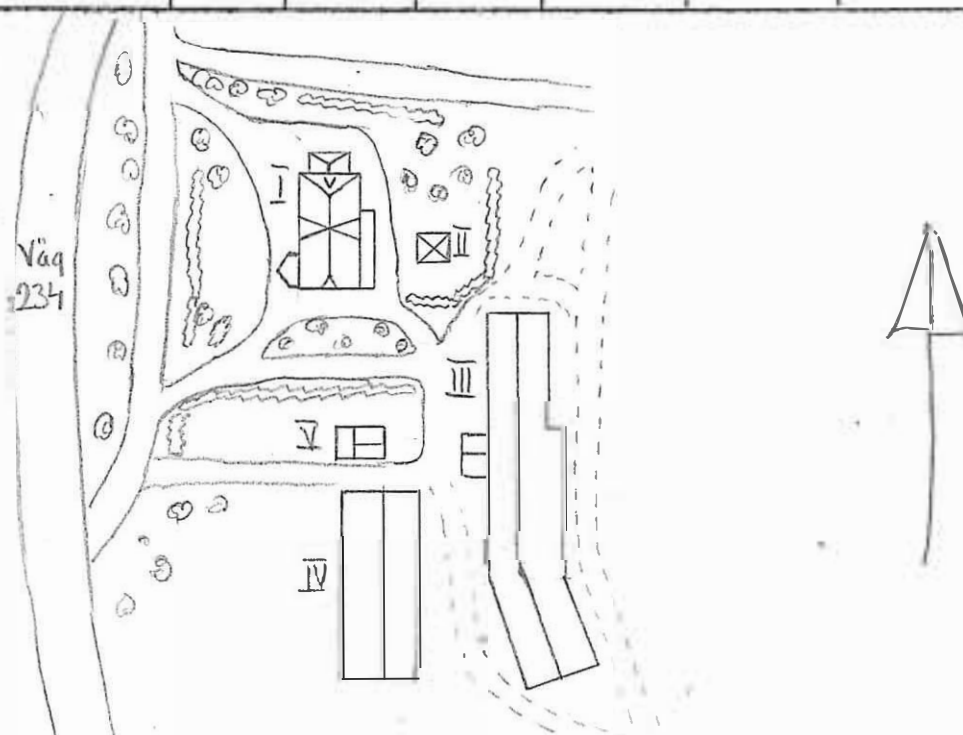
Hus nr	Husets funktion	Bygg mtr	Fasad mtr	Färg	Tak-täckn.	Byggn. år	Kommentar
I	Manbyggnad	T	SFS	X	2T	omkr 1890	
II	Vedskjul	B	SSP	X	P		
III							
IV							
V							
VI							
VII							
VIII							
IX							
X							



Kommun TORSEBY Församll. Fryksände Datum 7.8.07.12
 Fastighet . Fensbol 1:302 Film nr . 5.2
 Gårdsnamn Karta 1206j
 Anl. art Sign. HW
 Uppgiftslämnare Åtgärder erfordras
 Anteckningar storme
 fasad
 taktäckn.

Hus nr	Husets funktion	Bygg mtr	Fasad mtr	Färg	Tak-täckn.	Byggn. år	Kommentar
I	Månhyggnad	B	LFS	VO	2T		
II			Radd	Grå	2T		
III	Loge, magasin	T+B	T+Tg+SSP	FR	2T+P		
IV	Stall	B	SSP	FR	2T		
V	Växthus	B	LSP+SSP	FR	2T		
VI							
VII							
VIII							
IX							
X							

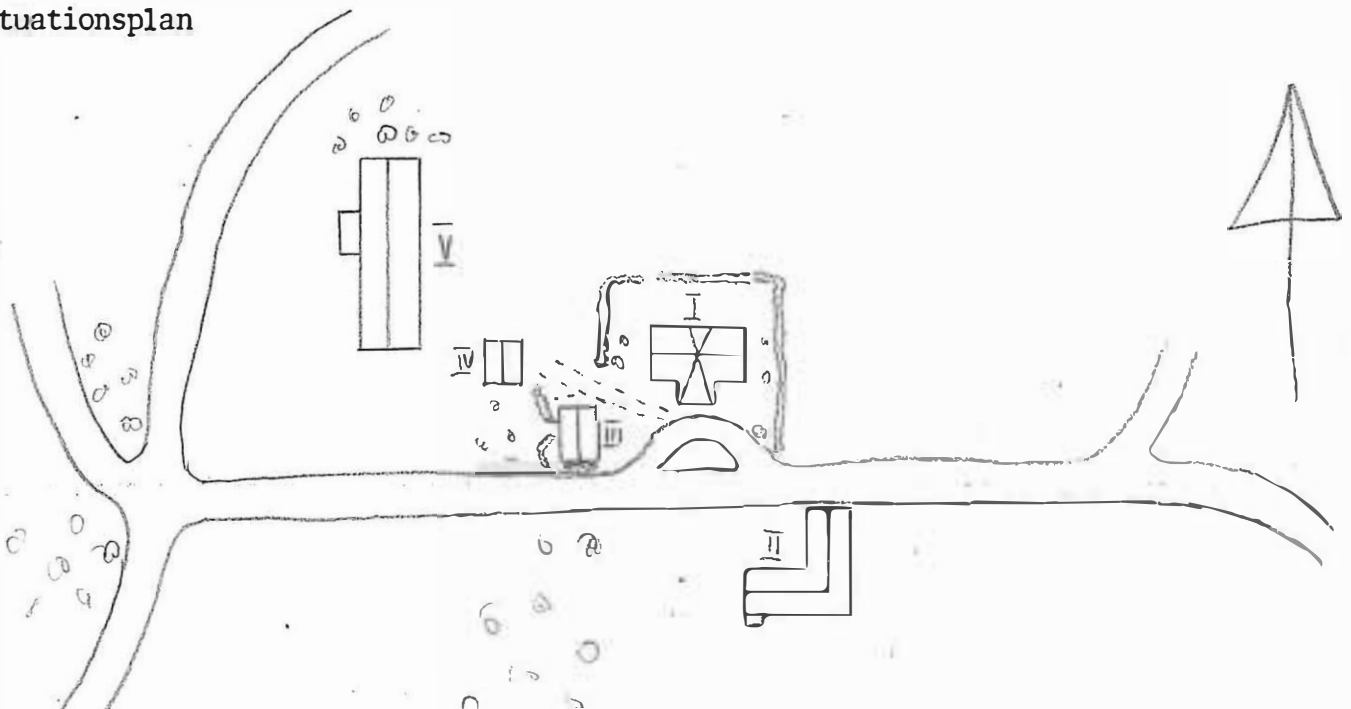
Situationsplan



Kommun TORSBY Församl. Fryksände Datum 781030
 Fastighet Fensbol 1:312 Film nr 74-75
 Gårdsnamn Västra Pettertorp Karta 12C6j
 Anl. art Sign. HW
 Uppgiftslämnare Ägare Verner Jönsson Åtgärder erfordras
 Anteckningar Gården har tillhört ett större gods. stomme
 fasad
 taktäckn.

Hus nr	Husets funktion	Bygg mtr	Fasad mtr	Färg	Tak-täckn.	Byggn. år	Kommentar
I	Manbyggnad	T	LFS	VO	2T		renoverat 1910
II	Stall, magasin	T	T+SSP	FR	P	1915	
III	Källarbod	B	SSP	FR	2T	omkr1910	tillbyggt
IV	Tvättstuga	B	SLL	FR	P	1934	
V	Ladugård, loge	Tz+T	T+SSP+Tz	FR	Et+P		
VI							
VII							
VIII							
IX							
X							

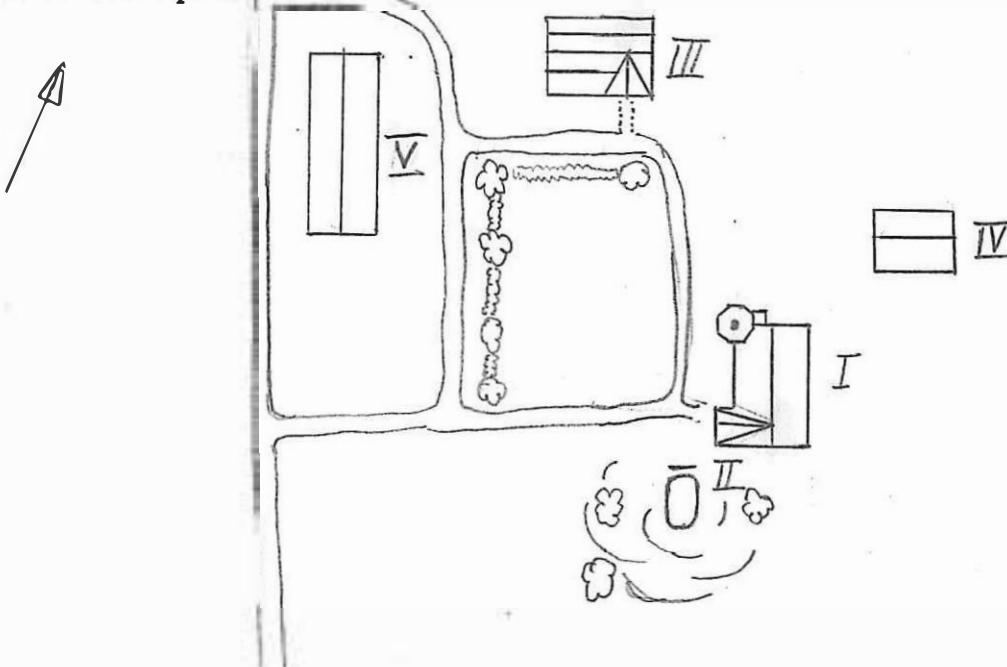
Situationsplan



Kommun .TORSBY..... Församl. .Fryksände..... Datum ..Maj 1978.....
 Fastighet Ganterud 1:26..... Film nr .21.....
 Gårdsnamn (Pråten)..... Karta ..12C5h.....
 Anl. art Sign. ...JJ.....
 Uppgiftslämnare Åtgärder erfordras
 Anteckningar ..Verner Eriksson (f.1887) övertog gården 1918 stomme
 ..efter sin svärfar. Han i sin tur övertog gården efter sin fasad
 fader, som köpte den efter att tidigare ha ägt gården "Bondfolk" taktäckn.
 i Rådomb.

Hus nr	Husets funktion	Bygg mtr	Fasad mtr	Färg	Tak-täckn.	Byggn. år	Kommentar
I	Manbyggnad	B	SFS+LFS	VO	2T	1930	
II	Källare	S	Torv		Torv		
III	Manbyggnad	B	SLL	GO	2T	1880	ombyggd 1930
IV	Bod	B	SSP	FR	2T	1930	
V	Loge	B	SSP	FR	P	1938	
VI							
VII							
VIII							
IX							
X							

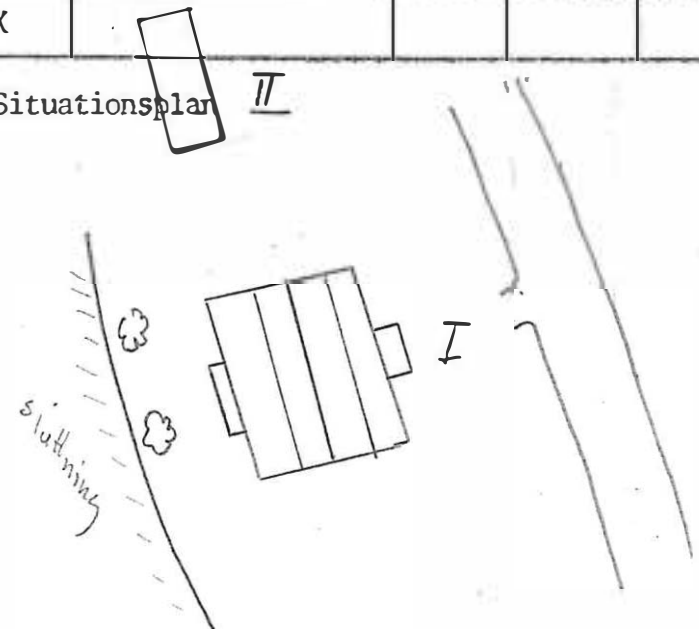
Situationsplan



Kommun ..TORSBY..... Församl. ..Fryksände..... Datum ..Maj 1978.....
 Fastighet ..Ganterud 1:54..... Film nr ..21.....
 Gårdsnamn ("Nytönta")..... Karta ...1205h.....
 Anl. art Sign. ...JJ.....
 Uppgiftslämnare Åtgärder erfordras
 Anteckningar ..Dödsbo, ägarna bor i Stockholmstrakten. stonme
 fasad
 taktäckn.

Hus nr	Husets funktion	Bygg mtr	Fasad mtr	Färg	Tak-täckn.	Byggn. år	Kommentar
I	Manbyggnad	B	SLP	FR	2T		
II	Vedskjul	B	SSP	FR	P		
III							
IV							
V							
VI							
VII							
VIII							
IX							
X							

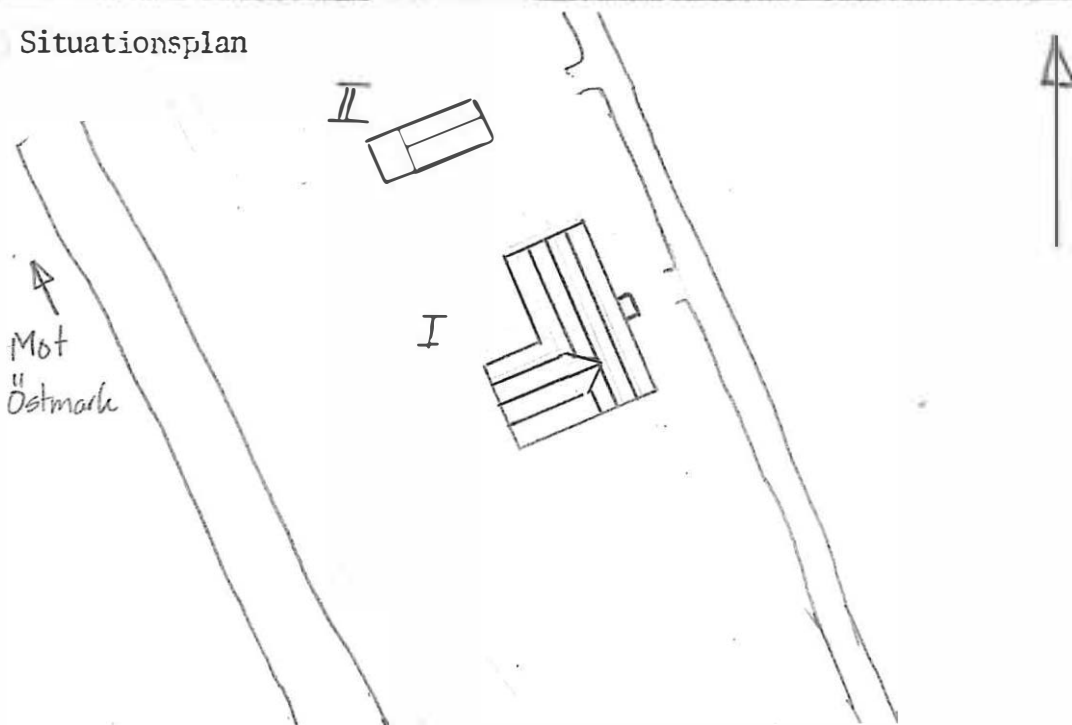
Situationsplan II



Kommun .TORSBY..... Församl. .Fryksände..... Datum .Maj 1978.....
 Fastighet .Ganterud 1:56..... Film nr .21.....
 Gårdsnamn .Lindbergs Handel..... Karta .12C5h.....
 Anl. art Sign. .JJ.....
 Uppgiftslämnare Åtgärder erfordras
 Anteckningar .Manbyggnaden renoverades 1977 utvändigt, stomme
 ...modellen dock densamma, fasad
 taktäckn.

Hus nr	Husets funktion	Bygg mtr	Fasad mtr	Färg	Tak-täckn.	Byggn. år	Kommentar
I	Manbyggnad	B	P	GO	P	1934-35	
II	Garage	B	SSP	FR	P	50-t	
III							
IV							
V							
VI							
VII							
VIII							
IX							
X							

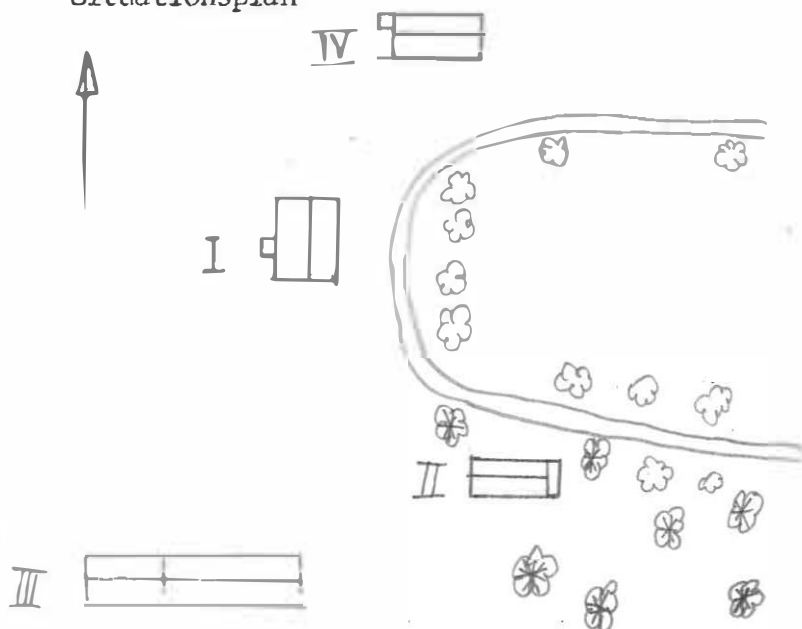
Situationsplan



Kommun .TORSBY..... Församl. .Fryksände..... Datum .Maj 1978.....
 Fastighet .Ganterud 1:61 & 1:74..... Film nr .21.....
 Gårdsnamn .Domeran..... Karta .1205h.....
 Anl. art Sign. .JJ.....
 Uppgiftslämnare .Erik Andersson..... Åtgärder erfordras
 Anteckningar .Gårdens ursprungliga namn "Buskfolk", ändrades stomme
 ..år 1826 till sitt nuvarande "Domeran" eller "Domersfolk" fasad
 efter den dåvarande ägaren, häradsdomaren Nils Persson (1803- taktäckn.
 1886), SE NÄSTA SIDA

Hus nr	Husets funktion	Bygg mtr	Fasad mtr	Färg	Tak-täckn.	Byggn. år	Kommentar
I	Manbyggnad	B	SLP	FR	2T	1940	
II	Lillstuga	T	T+SLL	FR	P	?	
III	Ladugård & Loge	B	SSP	FR	P	1917+	1932
IV	Magasin, Redskaps- skjul, bod		SSP	FR	P	1927	
V							
VI							
VII							
VIII							
IX							
X							

Situationsplan



forts från föreg. sida

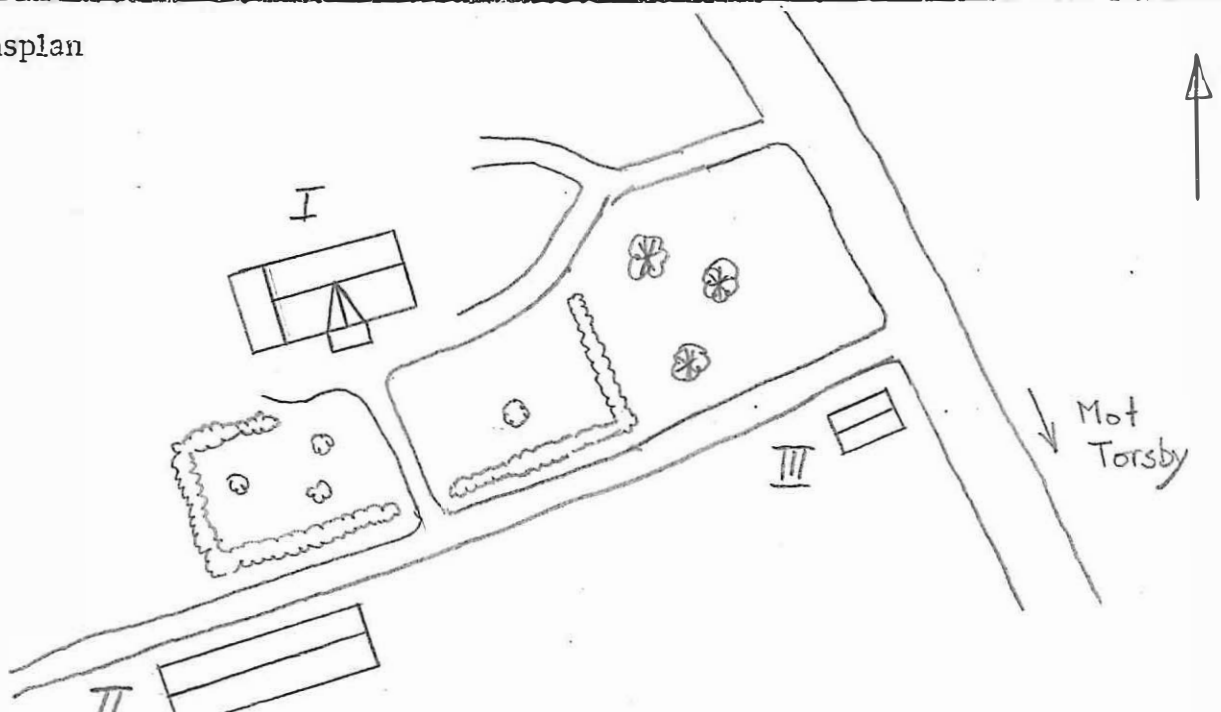
som uppförde den gamla manbyggnaden. Gården övertogs sedan av sonen, häradsdomare Anders Nilsson (1826-1890) och därefter av svärsonen Anders Jonsson (1842-1913) g.m. Ingeborg Andersdotter (1849-1929). Deras son Nils Gottfrid Andersson övertog gården, dels genom arv och sedan och dels genom köp av sina syskon och brukade den till sin död 1931. En broder till N.G. Andersson, Johan Alfred Andersson (f.1878) g.m. Alma Montan ägde också en del av fastigheten och bodde på gården.

Nuvarande ägaren Erik Andersson har nyligen målat om manbyggnaden från vit till Falu röd.

Kommun TORSBY Församl. Fryksände Datum Maj 1978
 Fastighet Ganterud 1:72 Film nr 22
 Gårdsnamn (Sörgården) Karta 12C5h
 Anl. art Sign. JJ
 Uppgiftslämnare Åtgärder erfordras
 Anteckningar Ladugården brann ner 1939 och då byggdes stomme
 nya uthus. De gamla var från 1907. Gården, som i flera fasad
 generationer ägts av nuvarande släkt, tillträdde av taktäckn.
 Axel Ragnar Montan (f.1903) år 1934. Gården utmärker sig för sitt vackra läge.

Hus nr	Husets funktion	Bygg mtr	Fasad mtr	Färg	Tak-täckn.	Byggn. år	Kommentar
I	Manbyggnad	B	SLP	VO	2T	1932-33	västra delen tillb. senare
II	Ladugård & Bod	B	SSP	FR	Et	1939	
III	Garage	B	LFS	VO	P	omkr. 1940-t.	
IV							
V							
VI							
VII							
VIII							
IX							
X							

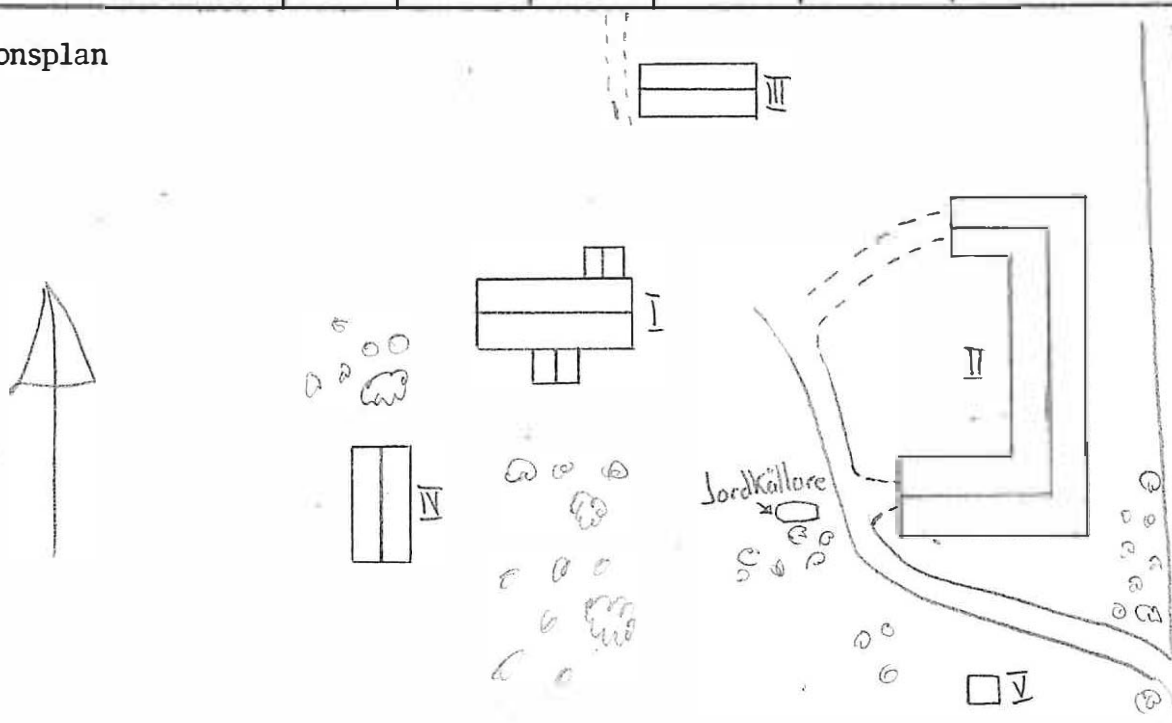
Situationsplan



Kommun TORSBY Församl. Fryksände Datum 780710
 Fastighet .. Kollerud s:1 Film nr .. 51
 Gårdsnamn .. (Sör i gården) Karta 1206i
 Anl. art Sign. HW
 Uppgiftslämnare .. Nils Jonsson Åtgärder erfordras
 Anteckningar stomme
 fasad
 taktäckn.

Hus nr	Husets funktion	Bygg mtr	Fasad mtr	Färg	Tak-täckn.	Byggn. år	Kommentar
I	Manbyggnad	T	SLP	FR	2T	m1800	
II	Ladugård, stall	B+Tg	SSP+Tg	X	P	omkr1910	
III	Figkammare, vedbod	B	SSP	X	2T		
IV	Matbod, skjul	T	T	X	2T		
V	Skjul	B	SSP	FR	P		
VI							
VII							
VIII							
IX							
X							

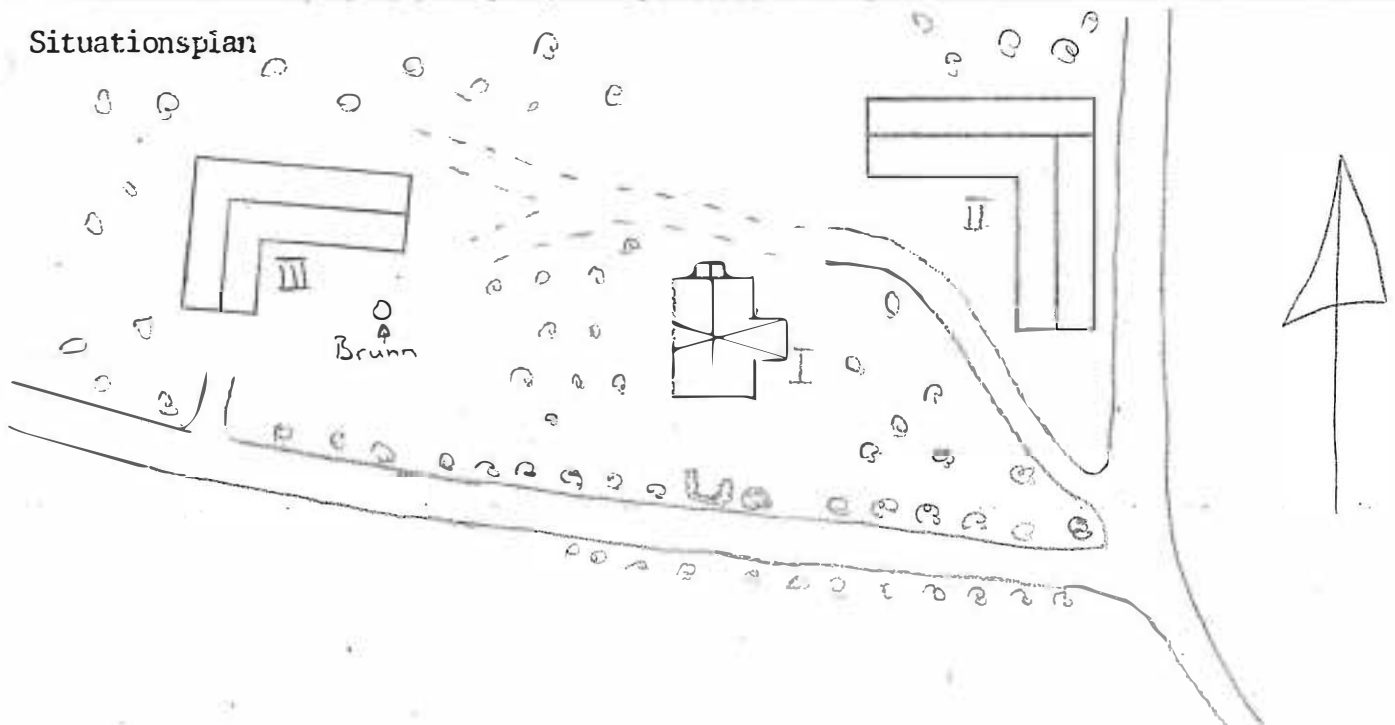
Situationsplan



Kommun **TORSBY** Församl. **Fryksände** Datum **781025**
 Fastighet .. **Kollerud 1:5 A** **Dytt fastighets nr: Kollerud 1:86** Film nr .. **74**
 Gårdsnamn Karta **1206i**
 Anl. art Sign. **HW**
 Uppgiftslämnare Åtgärder erfordras
 Anteckningar .. **Ägare Mats G. Storhagen och Nils G. Storhagen** stomme
 fasad
 taktäckn.

Hus nr	Husets funktion	Bygg mtr	Fasad mtr	Färg	Tak-täckn.	Byggn. år	Kommentar
I	Manbyggnad	T	SLL	VO	SK ?	1917	
II	Ladugård	T+Tg+B	Tg SSP	FR	P	1910	
III	Likbod, magasin	T	SSP+LFS	FR	P	1920-talet	
IV							
V							
VI							
VII							
VIII							
IX							
X							

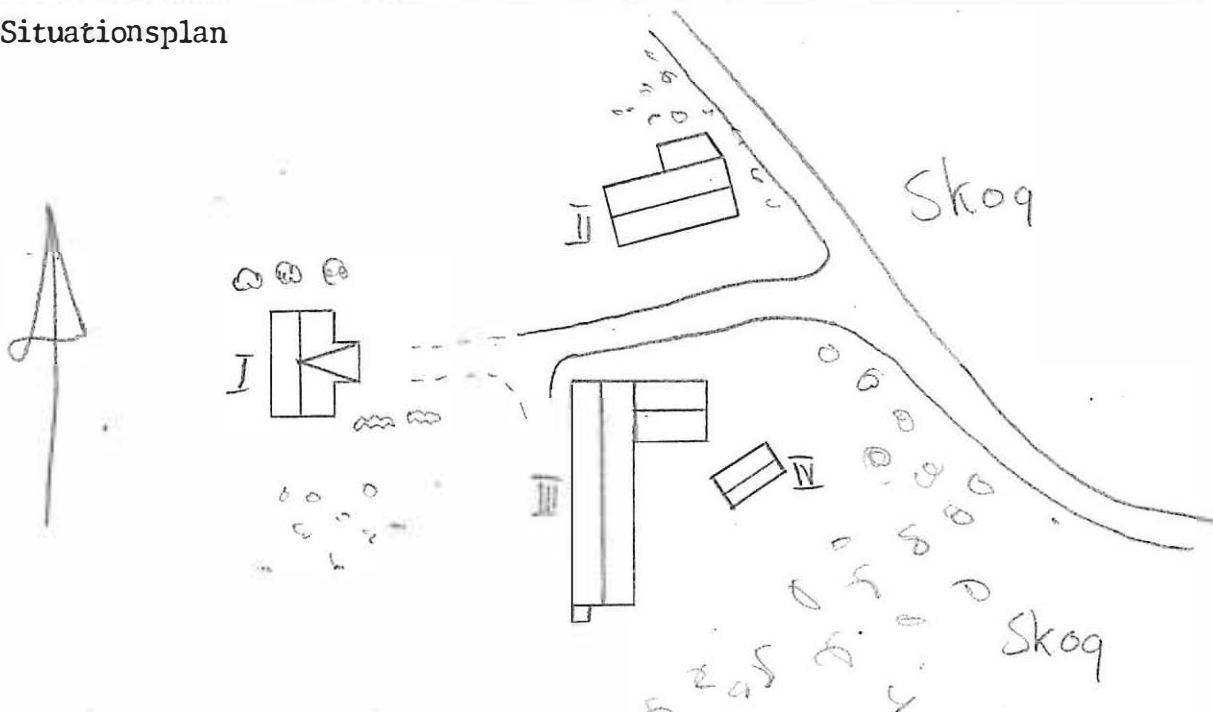
Situationsplan



KommunTORSBY..... Församl.Erviksände..... Datum780712.....
 Fastighet ...Kollerud 1:5 B... Nytt fastighets nr.: Kollerud 1:87... Film nr ...51-52.....
 Gårdsnamn ...Sorktjappan..... Karta12C6i.....
 Anl. art Sign.HW.....
 Uppgiftslämnare Oskar o. Margareta Kallfelt äger gården..... Åtgärder erfordras
 Anteckningar stomme
 fasad
 taktäckn.

Hus nr	Husets funktion	Bygg mtr	Fasad mtr	Färg	Tak-täckn.	Byggn. år	Kommentar
I	Manbyggnad	T	SLL	FR	P	1870	renoverad invändigt
II	Ved- o redskapsbod	B	SLL+SSP	FR	Et	1925	
III	Ladugård, loge	T+B	SLL+SSP	FR	Et	1897, 1850	logen är ombyggd 191
IV	Jordkällare m tak	S	SSP	X	2T		
V							
VI							
VII							
VIII							
IX							
X							

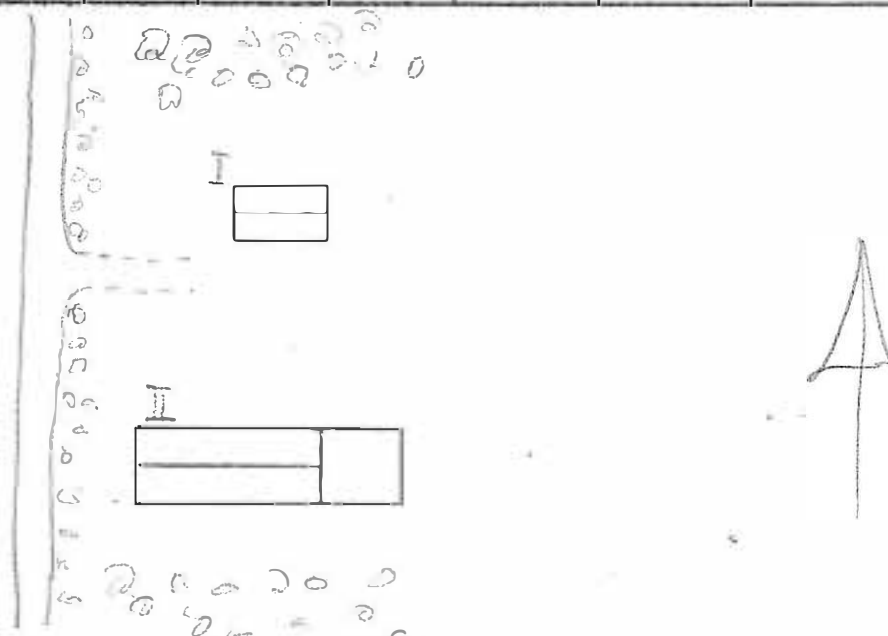
Situationsplan



Kommun ... TORSBY ... Församl. ... Fryksände ... Datum ... 780710 ...
 Fastighet Kollerud 1:13 ... Film nr 51 ...
 Gårdsnamn ... Karta 1206i ...
 Anl. art ... Sign. HW ...
 Uppgiftslämnare ... Åtgärder erfordras
 Anteckningar ... stomme ...
 ... fasad ...
 ... taktäckn. ...

Hus nr	Husets funktion	Bygg mtr	Fasad mtr	Färg	Tak-täckn.	Byggn. år	Kommentar
I	Manbyggnad	T	T+SLP	X	3T		
II	Ladugård, stall	B	SSP	P+Sticl	X		
III							
IV							
V							
VI							
VII							
VIII							
IX							
X							

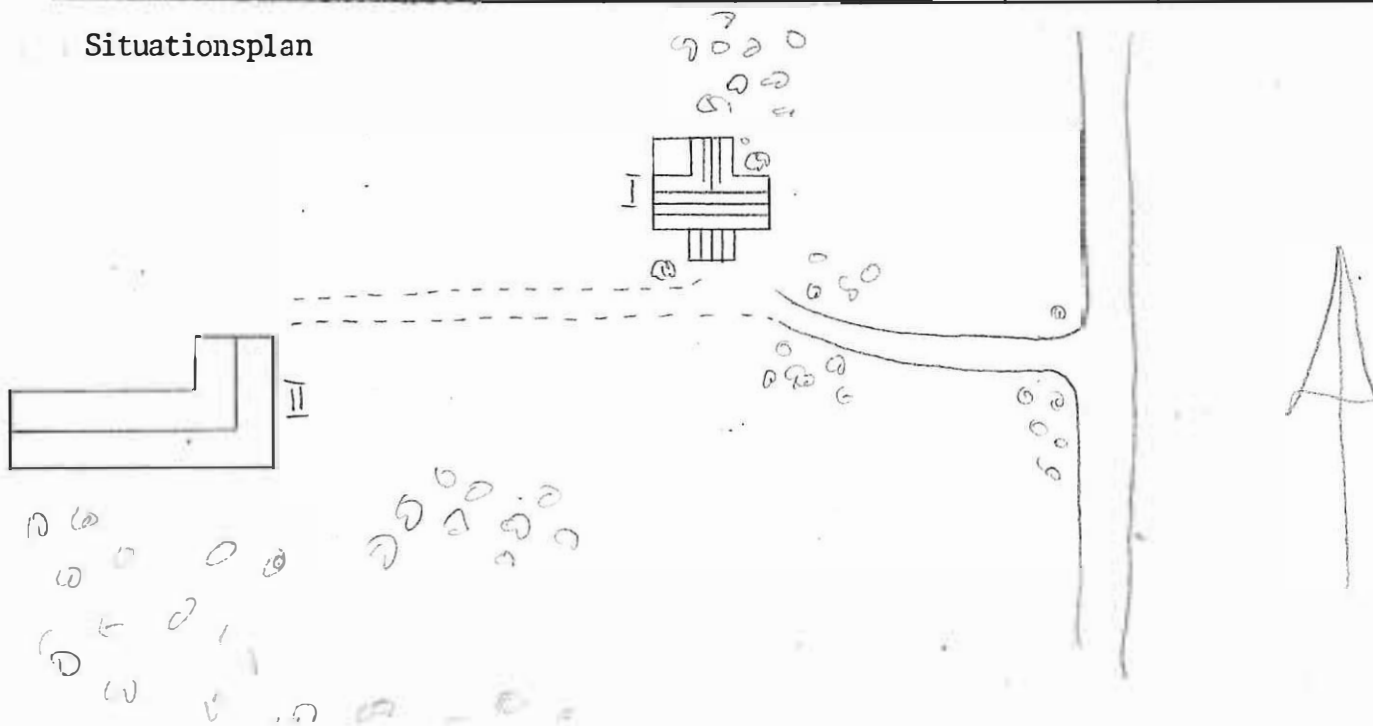
Situationsplan



KommunTORSBY..... Församl.Fryksände..... Datum ...780710.....
 Fastighet ..Kollerud. 1:17..... Film nr .51.....
 Gårdsnamn ..Falltorten..... Karta ...1206i.....
 Anl. art Sign.HW.....
 Uppgiftslämnare /Eideborg Olsson, ägare..... Åtgärder erfordras
 Anteckningar stomme
 fasad
 taktäckn.

Hus nr	Husets funktion	Bygg mtr	Fasad mtr	Färg	Tak-täckn.	Byggn. år	Kommentar
I	Manbyggnad	T+B	LFS+SLP	FR	2T	1870	tillbyggt under kriget
II	Ladugård	B	SSP	X	P+Stick	1929	
III							
IV							
V							
VI							
VII							
VIII							
IX							
X							

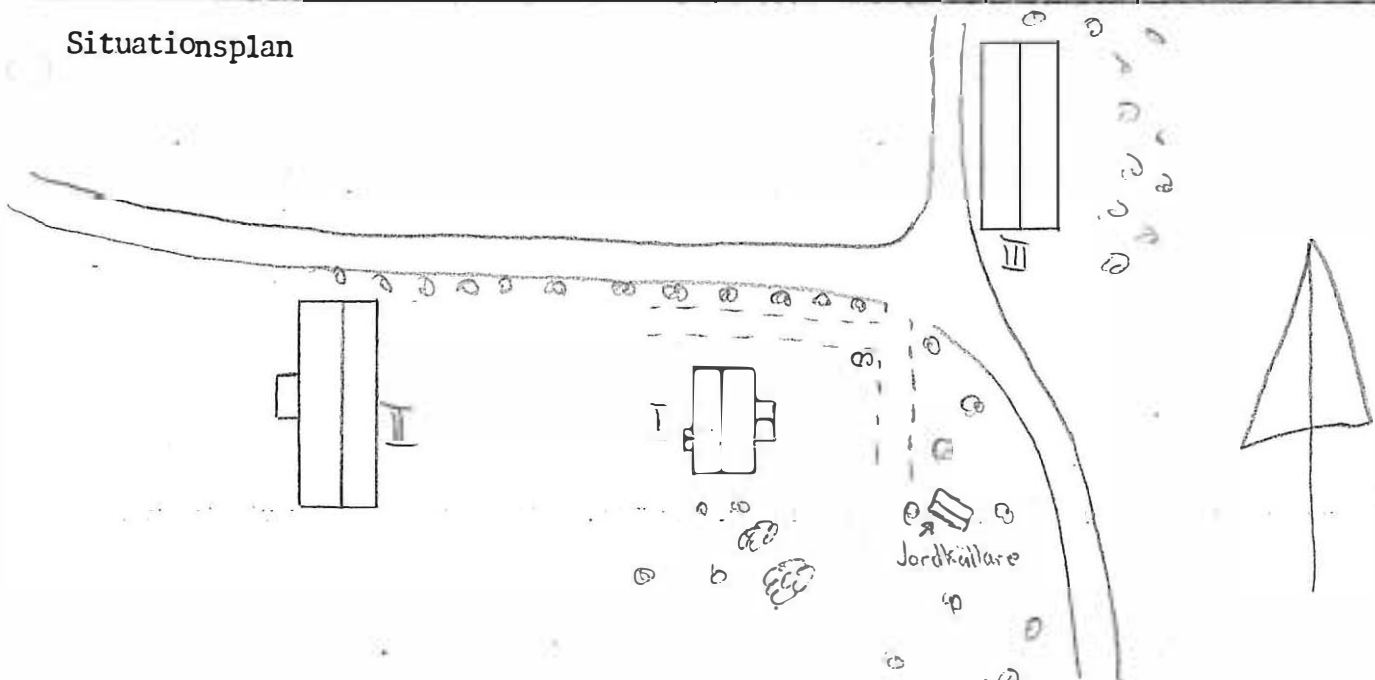
Situationsplan



KommunTORSBY..... Församl.Fryksände..... Datum781025.....
 Fastighet ..Kollerud 1:55..... Film nr ..74.....
 Gårdsnamn Karta1206i.....
 Anl. art Sign.HW.....
 Uppgiftslämnare ..Ägare Hillevi Jonsson..... Åtgärder erfordras
 Anteckningar stomme
 fasad
 taktäckn.

Hus nr	Husets funktion	Bygg mtr	Fasad mtr	Färg	Tak-täckn.	Byggn. år	Kommentar
I	Manbyggnad	T	SLL	VO	P	1870	ny veranda och dörr
II	Uthus	T	SLL+SSP	FR	P	1920-talet	
III	ladugård, loge	Tg+T	SLL+SSP	FR	P		månås(21)
IV							
V							
VI							
VII							
VIII							
IX							
X							

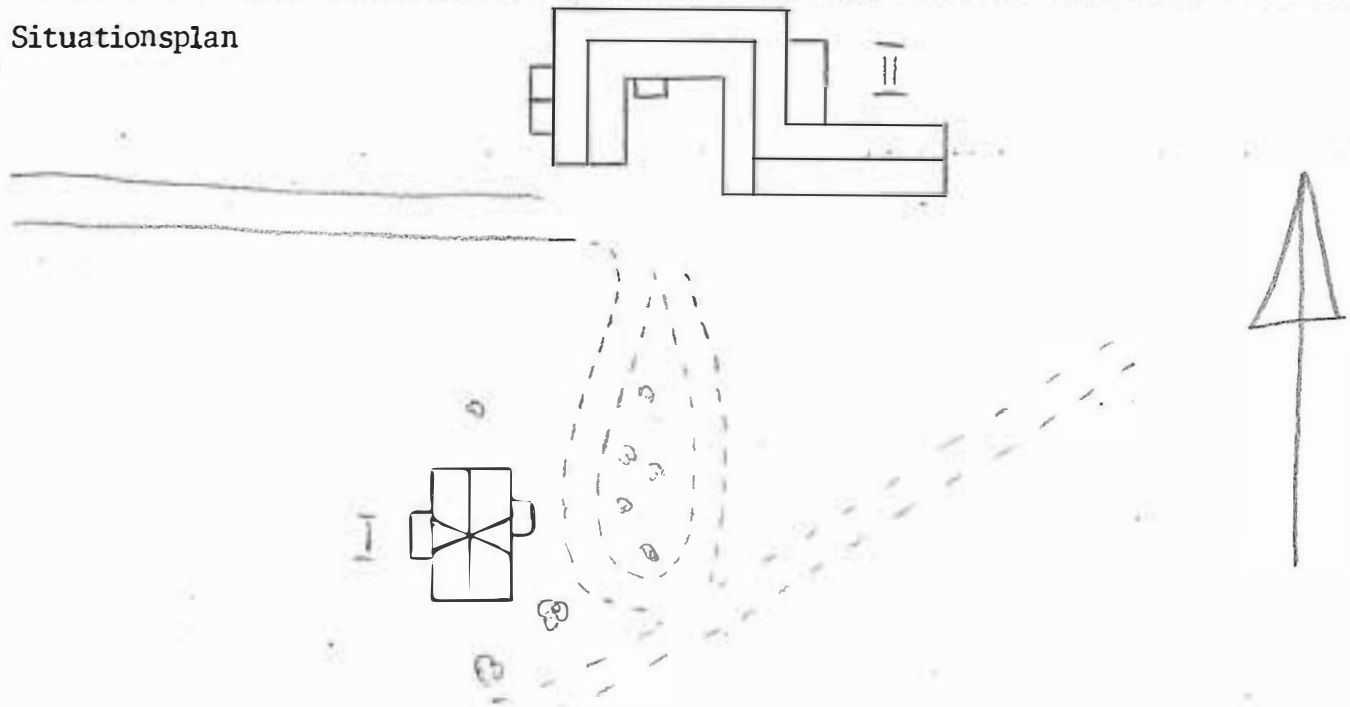
Situationsplan



KommunTORSBY..... Församl.Fryksände..... Datum781030.....
 Fastighet ...Kollerud 1:57..... Film nr76.....
 Gårdsnamn ...Söderby..... Karta1205j.....
 Anl. art Sign.HW.....
 Uppgiftslämnare ...Agnes Wadman..... Åtgärder erfordras
 Anteckningar Ägare Sven-Erik Nilsson stomme
 fasad
 taktäckn.
 FICK EJ TA KORT PÅ LADUGÅRDEN

Hus nr	Husets funktion	Bygg mtr	Fasad mtr	Färg	Tak-täckn.	Byggn. år	Kommentar
I	Manbyggnad	T	LFS+JFS	VO	2T	1902	
II	Ladugård	T+Tg+B	T+SSP	X	2T+P	1903	
III							
IV							
V							
VI							
VII							
VIII							
IX							
X							

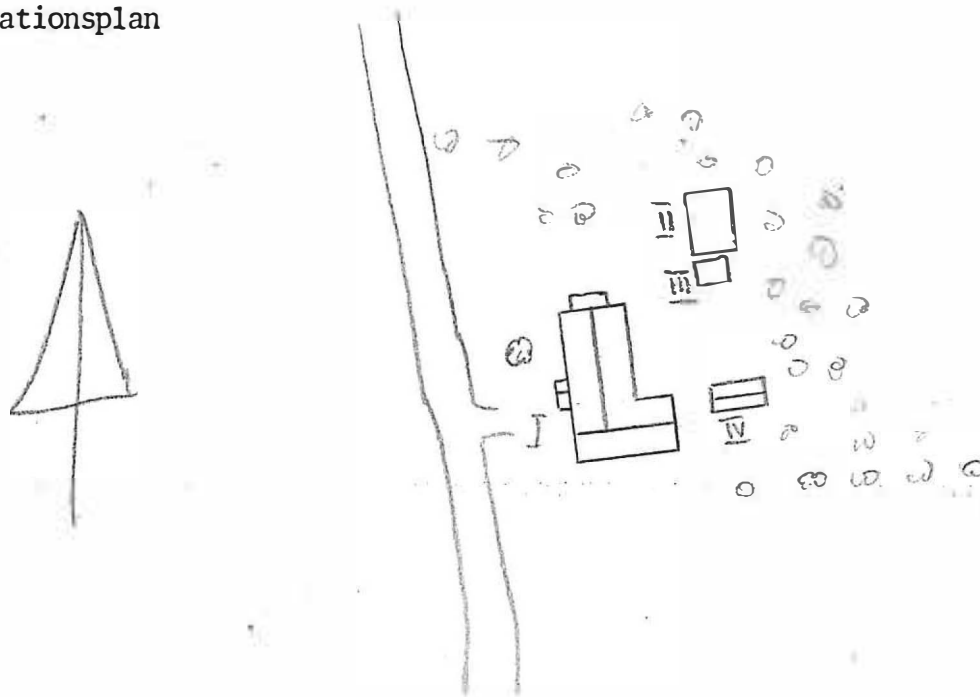
Situationsplan



Kommun FORSBY Församl. Fryksände Datum 781025
 Fastighet Kollerud 1:62 Film nr 74
 Gårdsnamn Karta 1206j
 Anl. art Sign. HW
 Uppgiftslämnare Åtgärder erfordras
 Anteckningar stomme
 fasad
 taktäckn.

Hus nr	Husets funktion	Bygg mtr	Fasad mtr	Färg	Tak-täckn.	Byggn. år	Kommentar
I	Manbyggnad		SLL	FR	P		
II	Uthus	B	SSP	FR	2T		
III	Vedbod	B	SSP	X	2T		
IV	Jordkällare m tak	S			P		
V							
VI							
VII							
VIII							
IX							
X							

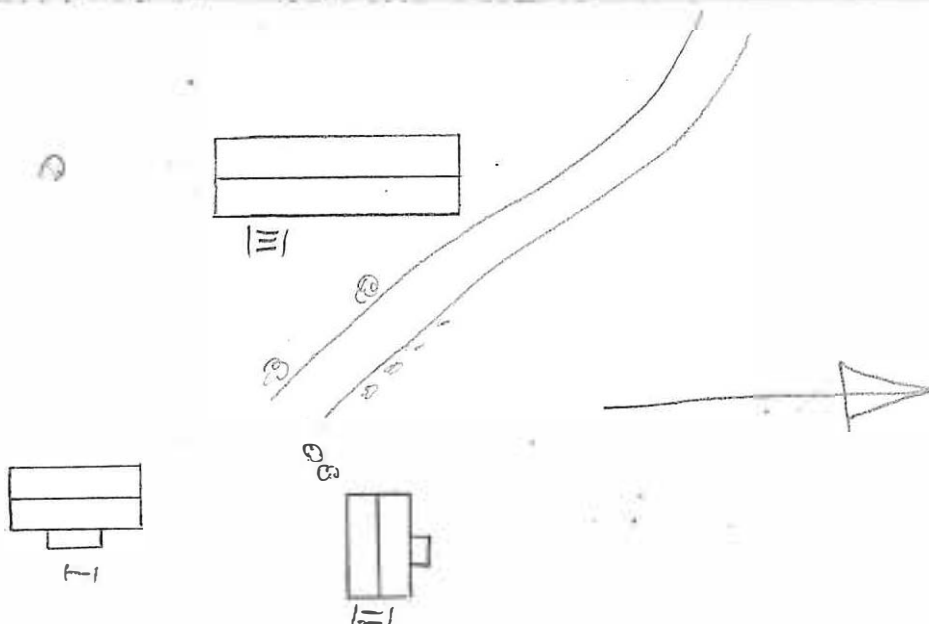
Situationsplan



Kommun TORSBY Församl. Fryksände Datum 781109
 Fastighet Oleby 1:29 Film nr 79
 Gårdsnamn Karta 12D4a
 Anl. art Sign. HW
 Uppgiftslämnare Åtgärder erfordras
 Anteckningar stomme
 fasad
 taktäckn.

Hus nr	Husets funktion	Bygg mtr	Fasad mtr	Färg	Tak-täckn.	Byggn. år	Kommentar
I	Manbyggnad	T	T	X	2T		
II	Uthus	T	T+SSP	X	P		
III	Ladugård	Tg+B	Tg+SSP+ SLL	X	2T		
IV							
V							
VI							
VII							
VIII							
IX							
X							

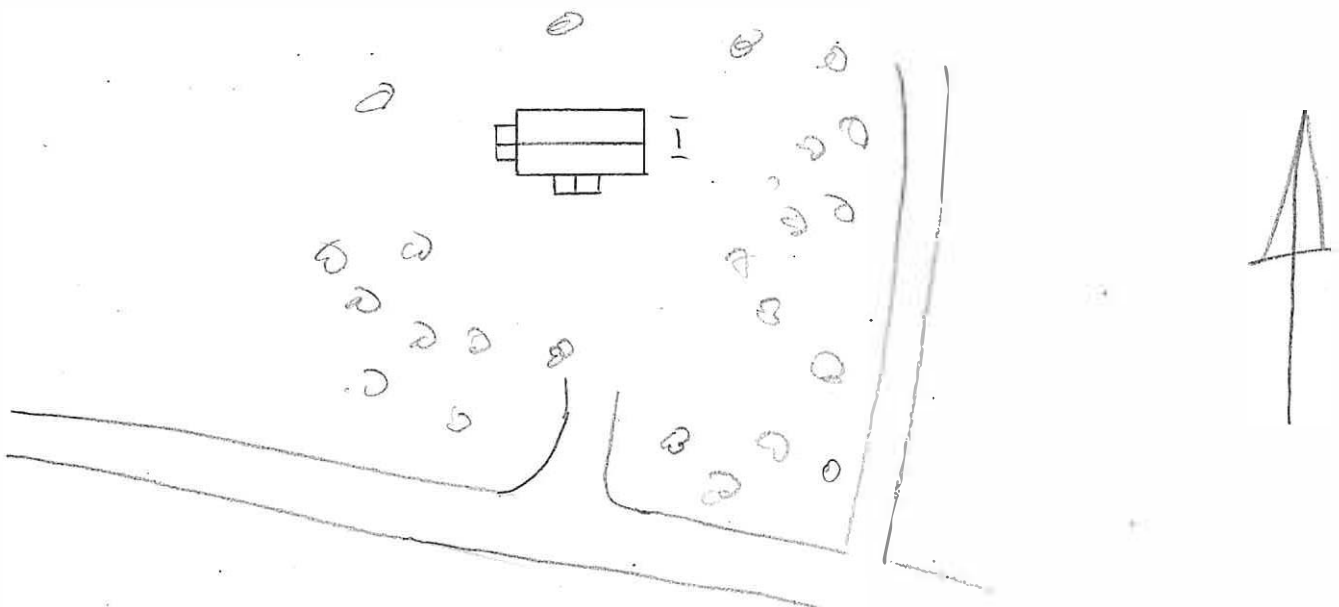
Situationsplan



Kommun TORSBY Församl. Fryksände Datum 781212
 Fastighet Oleby 1:94 Film nr 88
 Gårdsnamn Karta 12C4j
 Anl. art Sign. HW
 Uppgiftslämnare Åtgärder erfordras
 Anteckningar stomme
 fasad
 taktäckn.

Hus nr	Husets funktion	Bygg mtr	Fasad mtr	Färg	Tak-täckn.	Byggn. år	Kommentar
I	Manbyggnad	T	SLL	FR	P		
II							
III							
IV							
V							
VI							
VII							
VIII							
IX							
X							

Situationsplan



Kommun TORSBY Församl. Fryksände Datum 781113

Fastighet Oleby 1:193 Film nr 79

Gårdsnamn Olebyholmarna Karta 12D4a

Anl. art Sign. HW

Uppgiftslämnare Atgärder erfordras

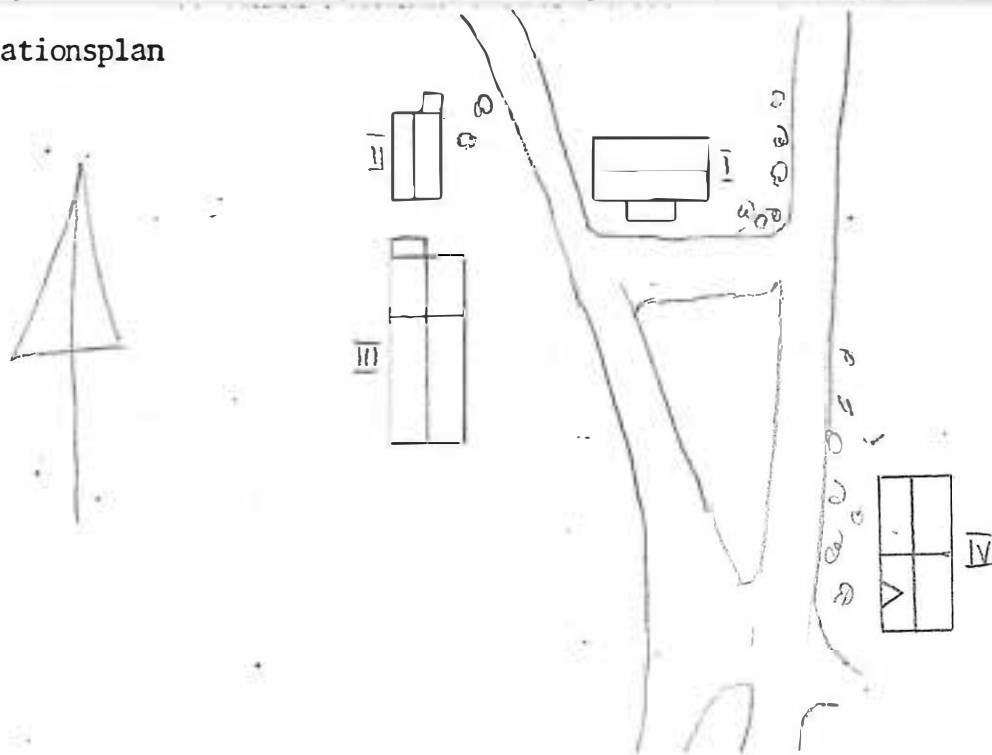
Anteckningar Ägare Nils Eriksson stomme

..... fasad

..... taktäckn.

Hus nr	Husets funktion	Bygg mtr	Fasad mtr	Färg	Tak-täckn.	Byggn. ar	Kommentar
I	Manbyggnad	T	SLL	FR	P		
II	Vedbod	B	SSP	FR	P		
III	Magasin	Tg+T+B	SSP+Tg	FR	2T+P		
IV	Stall	B	SLP	R	P		
V							
VI							
VII							
VIII							
IX							
X							


Situationsplan



Kommun ...Torsby..... Församl. ..Fryksände..... Datum ..780509.....
 Fastighet Rattsjöskogen 1:64..... Film nr ..26.....
 Gårdsnamn Övre Svartan..... Karta1208i.....
 Anl. art Sign. ...HW.....
 Uppgiftslämnare Åtgärder erfordras
 Anteckningar stomme
 fasad
 taktäckn.

Hus nr	Husets funktion	Bygg mtr	Fasad mtr	Färg	Tak-täckn.	Byggn. år	Kommentar
I	Manbvernad	B	SLL+LPS	FR	2T		
II	Uthus	B	SSP	FR	P		
III							
IV							
V							
VI							
VII							
VIII							
IX							
X							

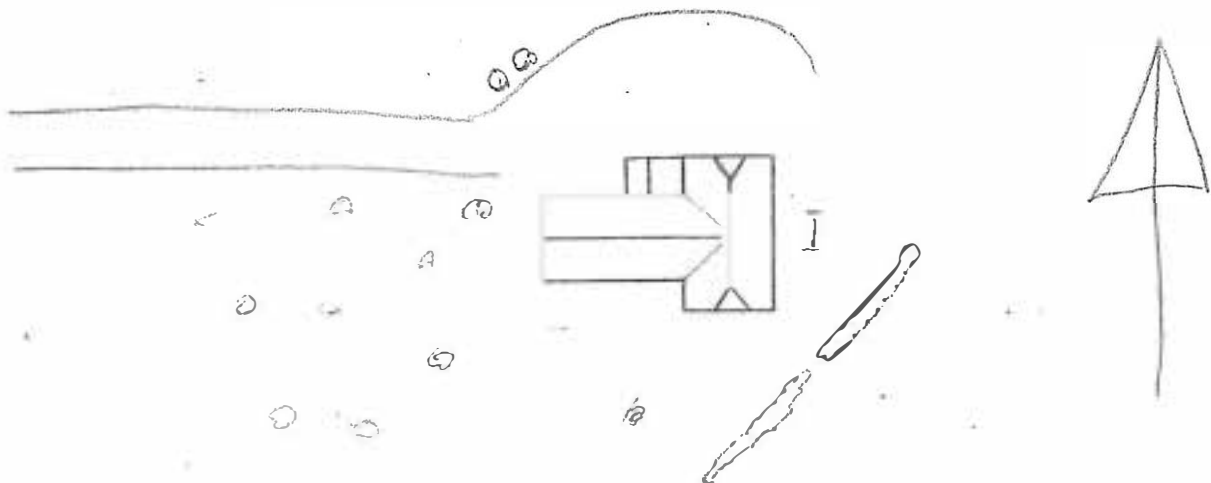
Situationsplan



Kommun TORSBY Församl. Fryksände Datum 781109
 Fastighet Rinn 1:10 Film nr 78-79
 Gårdsnamn Karta 12D4a
 Anl. art Fd skola Sign. HW
 Uppgiftslämnare Åtgärder erfordras
 Anteckningar stomme
 fasad
 taktäckn.

Hus nr	Husets funktion	Bygg mtr	Fasad mtr	Färg	Tak-täckn.	Byggn. år	Kommentar
I	Manbyggnad	T	SLP	Bg	2T		
II							
III							
IV							
V							
VI							
VII							
VIII							
IX							
X							

Situationsplan



Kommun ..Torsby..... Församl.Fryksände..... Datum ..Maj 1978.....

Fastighet ..Båden 1:3..... Film nr 18-19.....

Gårdsnamn ..(Eskilsfolk)..... Karta ..12C5h.....

Anl. art Sign. ..JJ.....

Uppgiftslämnare Åtgärder erfordras

Anteckningar ..Årtalet 1882 finns inristat i ladugårdens sten- stomme

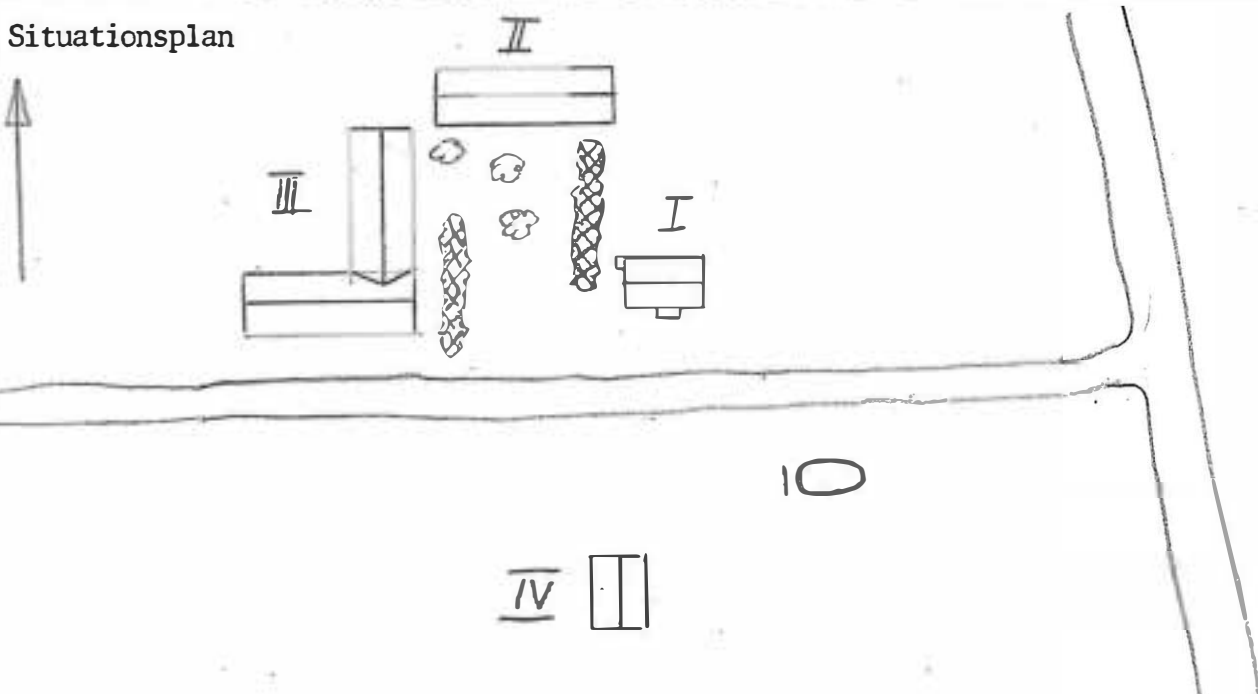
..vägg... Enligt befolkningen här i trakten är "Eskilsfolk" den fasad

äldsta häromkringliggande gården, bevarad helt så när som att taktäckn.

fönstren på nedre våningen är utbytta.

Hus nr	Husets funktion	Bygg mtr	Fasad mtr	Färg	Tak-täckn.	Byggn. år	Kommentar
I	Manbyggnad	T	SLL	X	P		
II	Loge & Lider	T	T	X	P		
III	Ladugård	S+B+T	S+SSP	X+FR	2T+P	se ant.	
IV	Härbre	T+B	SSP	FR	P		
V	Jordkällare	S			Torv		
VI							
VII							
VIII							
IX							
X							

Situationsplan



Kommun ..Torsby..... Församl. ..Fryksände..... Datum ..Maj 1978.....

Fastighet ..Råd. om 1:13..... Film nr ..17.....

Gårdsnamn ..("Österta")..... Karta ..1205h.....

Anl. art Sign. ..JJ.....

Uppgiftslämnare ..Göran Olsson..... Åtgärder erfordras

Anteckningar ..Gården, som har varit släktgård sedan 1867 har... stomme

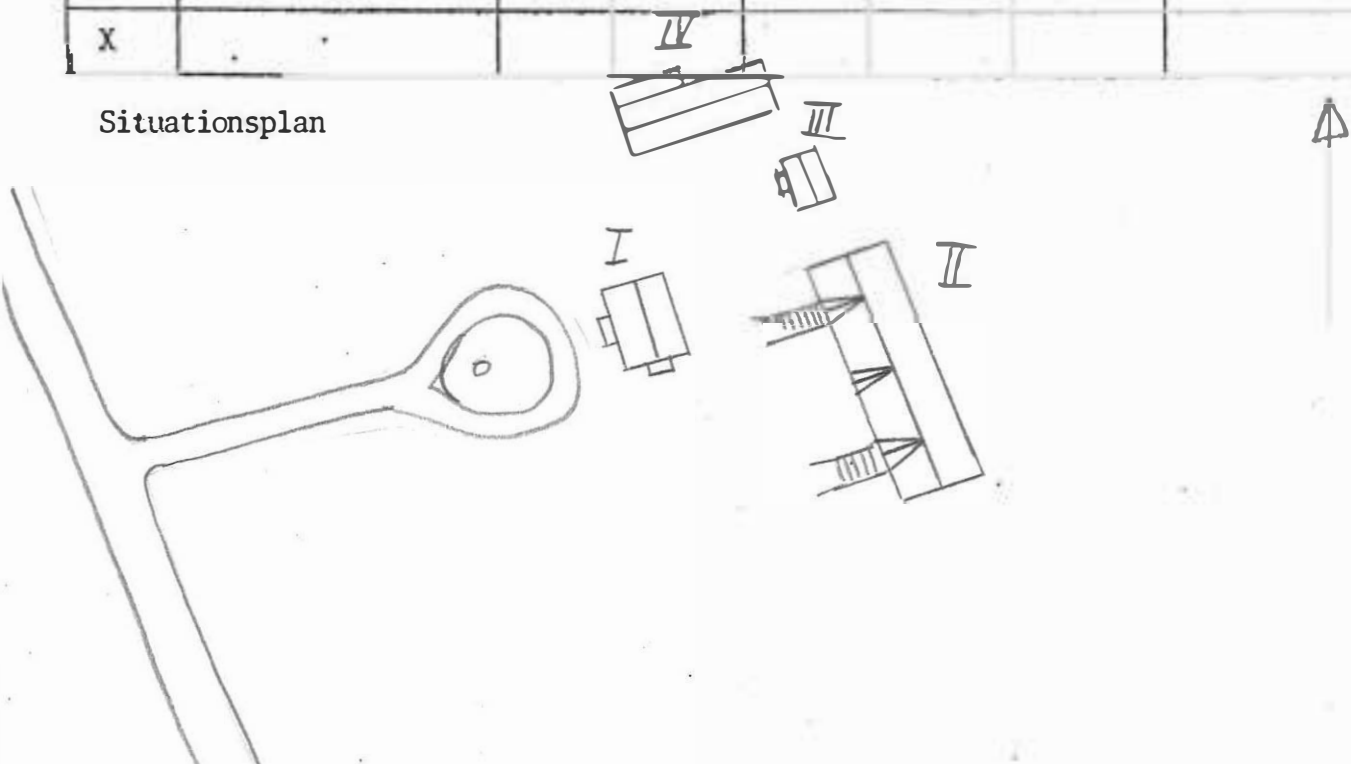
haft följande ägare: Jöns Olsson (1830-1905), sedan hans båda... fasad

söner, Per Jönsson(1857-1933) och Olov Jönsson (1850-1941), taktäckn.

därefter övertog Per Olsson (f. 1867) och Greta Persson(f.1887) gården. VÄND !!!!

Hus nr	Husets funktion	Bygg mtr	Fasad mtr	Färg	Tak-täckn.	Byggn. år	Kommentar
I	Manbyggnad	T	SLP	VO	T	1883	renoverad 1960
II	Ladugård	S+B	S+Tg+SSP	FR	2T	1907-09	
III	Lillstuga	T	SLP	FR	2T	trolig.? äldr. än I	renov. 1976, dock utseendemässigt i stor bevarad
IV	Magasin, Redskaps	T	SSP	FR	2T	1800-t?	
V							
VI							
VII							
VIII							
IX							
X							

Situationsplan



11
Numera ägs ^{av} gården Göran Olsson, som inköpte den i sl. av 50-t.

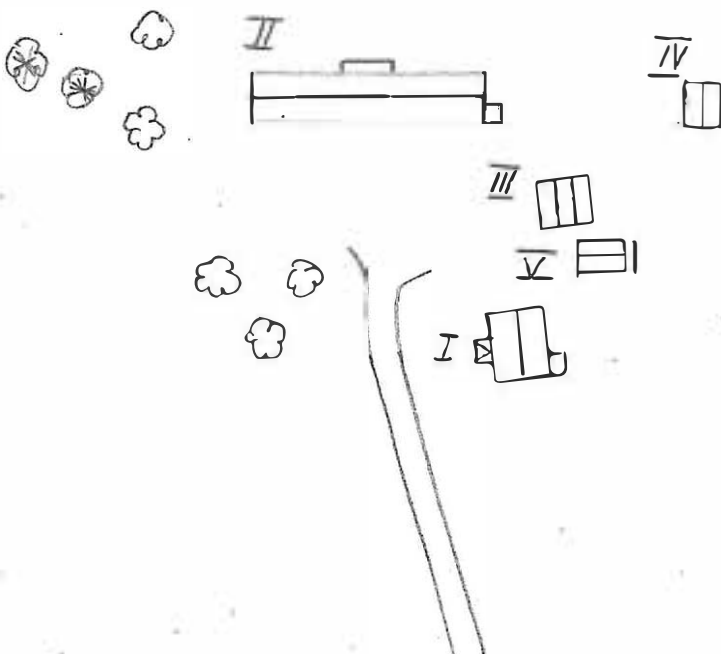
Det man först lägger märke till på gården är den präktiga ladugården, där bara stengrunden dröjde ett helt år att färdigställa. Hela ladugården tog två år i anspråk. Alla ladugårdarna här i Rådomstrakten har vackra utsnidade mönster i tegelväggen, alla i ungefär samma stil, vilket kanske tyder på samma byggnadsmästare.

Enligt Göran Olsson är det också just i den här trakten mycket vanligt med lillstuga på gården. I lillstugan här vid "Östgata" finns en gammal bakugn bevarad.

Kommun ..Torsby..... Församl. ..Fryksände..... Datum ..Maj 1978.....
 Fastighet ..Rådön 1:27..... Film nr ..18.....
 Gårdsnamn .."Moska"..... Karta ..1205h.....
 Anl. art Sign. ..JJ.....
 Uppgiftslämnare Åtgärder erfordras
 Anteckningar ..Per Englund (f.1844-1933) köpte gården 1899 och stomme
 brukade den till 1927, då sonen Valdemar Englund (f.1886) övertog fasad
 den . taktäckn.

Hus nr	Husets funktion	Bygg mtr	Fasad mtr	Färg	Tak-täckn.	Byggn. år	Kommentar
I	Manbyggnad	T	SLL	FR	2T	senare del av 1800-t	renoverad 1901
II	Stall & Ladugård	T	SSP+ LSP	FR	P	1912	ladugården 1917
III	Visthusbod	T	T	FR	P	1912	tillbyggt redskapsskju
IV	Lada	B	SSP	X	P	1917	dåligt skick
V	Källare	S			Stick		
VI							
VII							
VIII							
IX							
X							

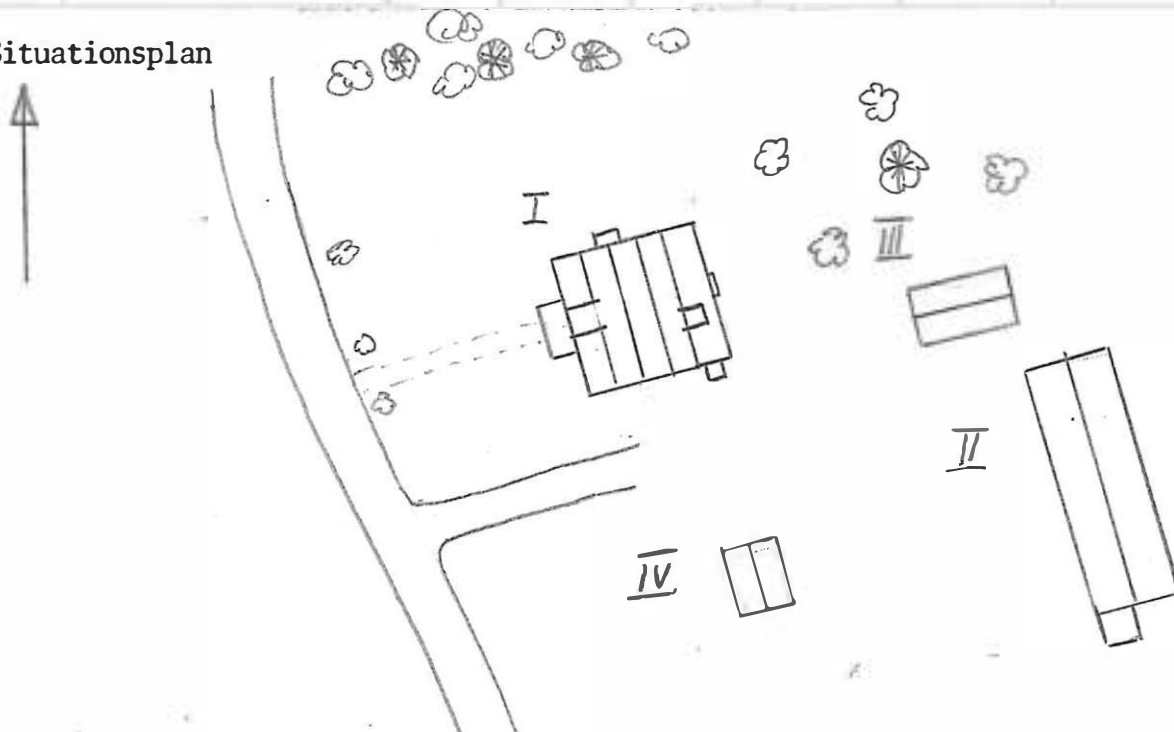
Situationsplan



Kommun TORSBY..... Församl. Fryksände..... Datum Mai 1978.....
 Fastighet Rådom 1:68..... Film nr 17.....
 Gårdsnamn "Gamla posten"..... Karta 12C5h.....
 Anl. art Sign. JJ.....
 Uppgiftslämnare Atgärder erfordras
 Anteckningar stomme
 fasad
 taktäckn.

Hus nr	Husets funktion	Bygg mtr	Fasad mtr	Färg	Tak-täckn.	Byggn. år	Kommentar
I	Manbyggnad		SLL	VO	1T		
II	Uthus	B	SSP	FR	P		
III	Bod	B	SSP	FR	P		
IV	Garage	B	SLL	VO	P		
V							
VI							
VII							
VIII							
IX							
X							

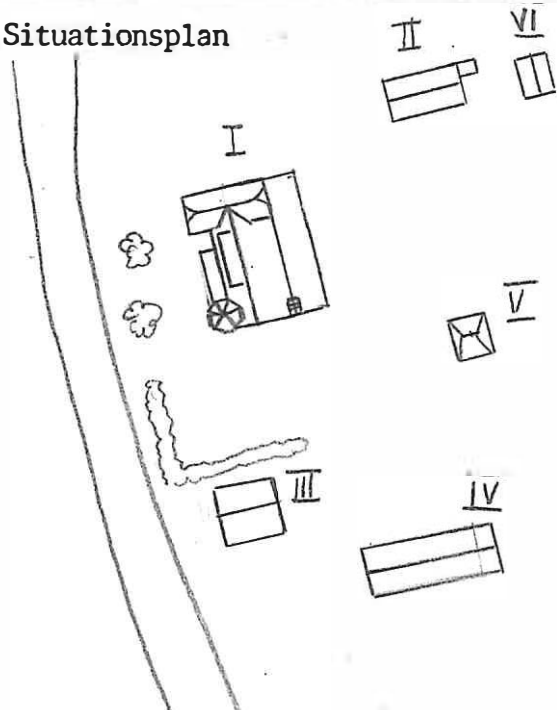
Situationsplan



Kommun Torsby..... Församl. Fryksände..... Datum Maj 1978.....
 Fastighet Råd. 1: 133..... Film nr 17.....
 Gårdsnamn Velens Handel AB..... Karta 12C5h.....
 Anl. art Sign. JJ.....
 Uppgiftslämnare Arvid Park..... Åtgärder erfordras
 Anteckningar stomme
 fasad
 taktäckn.

Hus nr	Husets funktion	Bygg mtr	Fasad mtr	Färg	Tak-täckn.	Byggn. år	Kommentar
I	Manbyggnad	B	LFS+ SFS	GO	P	omkr. 1912	tillb. altan på bak- sidan huset
II	Magasin	B	SLL	FR	P	1912	
III	Garage	B	SLL	FR	P	omkr. 1927	
IV	Magasin	B	LFS	FR	P	1940	
V	Lillstuga	B	LFS	VO	Papp	1945-50	
VI	Tvättstuga	B	SLL	FR	2T	1925-30	
VII							
VIII							
IX							
X							

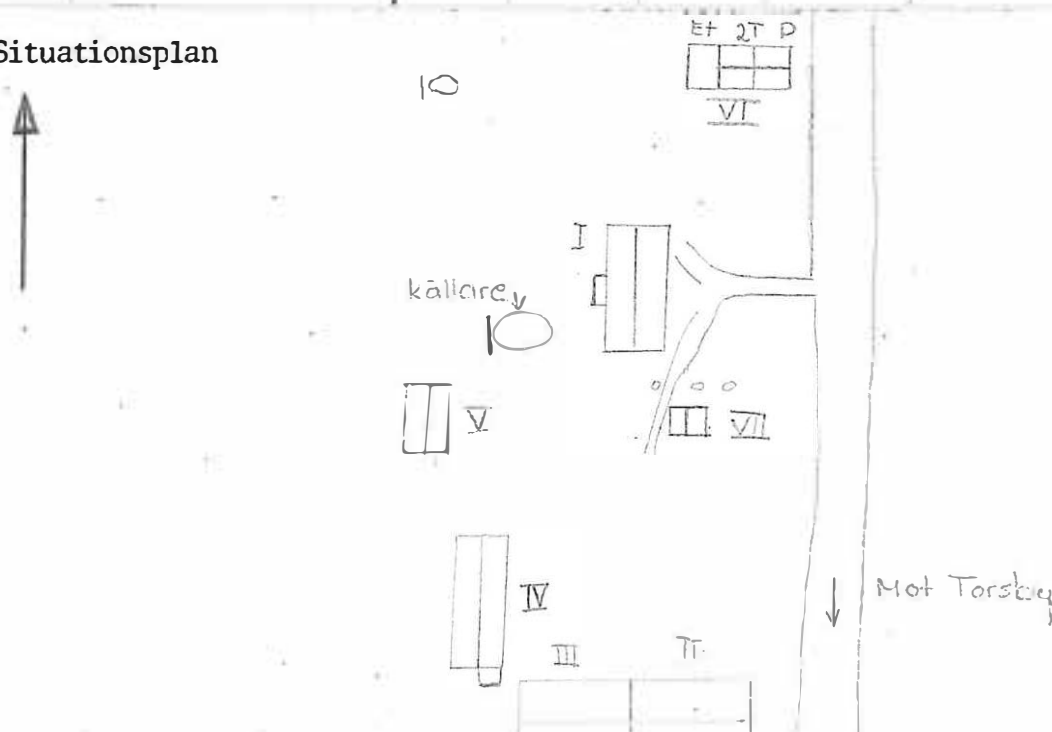
Situationsplan



Kommun Torsby Församl. F. Fryksände Datum Maj 1978
 Fastighet Rådomb 1:165 II Film nr 20
 Gårdsnamn Grinden Karta 1205b
 Anl. art Sign. JJ
 Uppgiftslämnare Åtgärder erfordras
 Anteckningar Johan Nilsson (f.1901) övertog gården 1931 av sin stomme
far Nils Nilsson (f.1858) s.m. Ingeborg Jonsdotter (f.1864) fasad
 taktäckn.

Hus nr	Husets funktion	Bygg mtr	Fasad mtr	Färg	Tak-täckn.	Byggn. år	Kommentar
I	Mansbyggnad	F	SLP	FR	3T		påbyggdes
II	Ladugård	B	SSP	FR	2T	1911	används bara som grisetla
III	Loge	T	T+SSP	FR	P	1908	
IV	Magasin	T	T	FR	P		
V	Ärbrä	T	T	FR	P		
VI	Garage + veds'jul	T+B	T+SSP	FR	P+2T+Et		
VII	Lekstuga	B	SLI	VO	F	nyare	
VIII							
IX							
X							

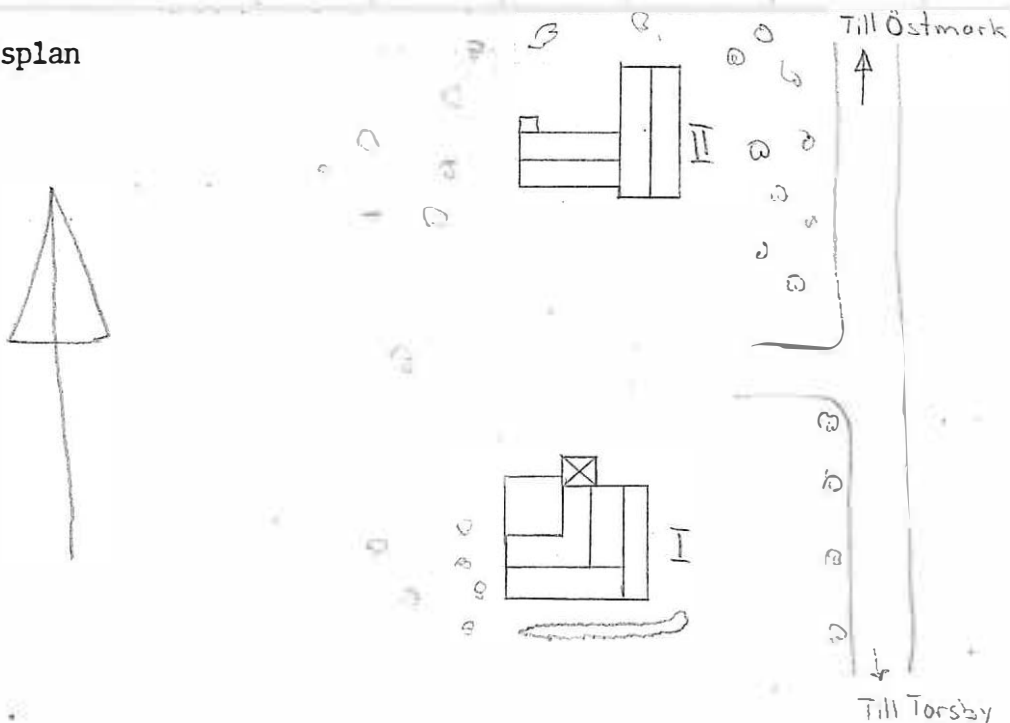
Situationsplan



Kommun TORSBY Församl. Fryksände Datum ... 78-11-29
 Fastighet ... Rådön 1:172 Film nr . 85
 Gårdsnamn Karta ... 1204i
 Anl. art Sign. ... HW
 Uppgiftslämnare Åtgärder erfordras
 Anteckningar stomme
 fasad
 taktäckn.

Hus nr	Husets funktion	Bygg mtr	Fasad mtr	Färg	Tak-täckn.	Byggn. år	Kommentar
I	Manbyggnad	?	LFS	G	2T+P		
II	Uthus	?	SIL+LFS	X	Et+P		
III							
IV							
V							
VI							
VII							
VIII							
IX							
X							

Situationsplan



Kommun .. TORSBY Församl. .. Fryksände Datum .. Maj. 1978

Fastighet .. Råd. 1:174 Film nr .. 16

Gårdsnamn .. "Gure folk" Karta .. 12C5h

Anl. art Sign. .. JJ.

Uppgiftslämnare .. Carl Olsson Åtgärder erfordras

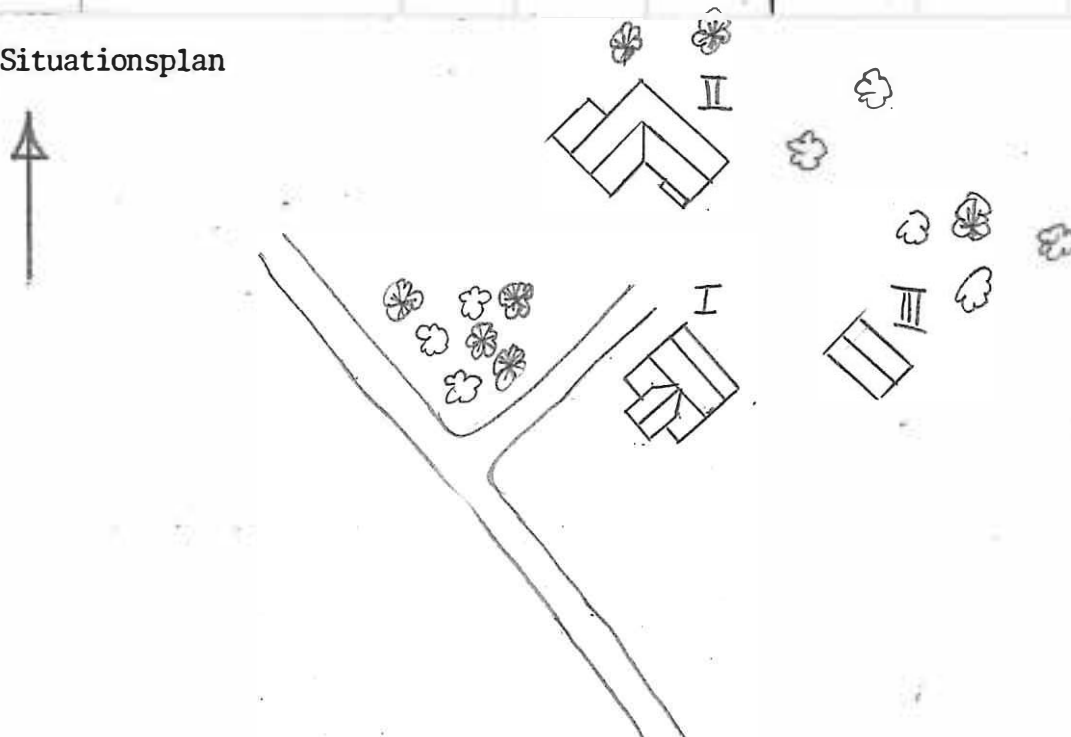
Anteckningar .. Gården köptes och byggdes av Per Persson som .. stomme

lämnade gården till sonen Per Persson 1938 övertogs gården .. fasad

av hans svärson, Carl Olsson (f.1901) .. taktäckn.

Hus nr	Husets funktion	Bygg mtr	Fasad mtr	Färg	Tak-täckn.	Byggn. år	Kommentar
I	Manbyggnad	T	SLP	VO	2T	senare delen av 1800-t	Nya fönster tillbyggt på senare år.
II	Ladugård	T	SSP	FR+Tg	2T+P	omkring 1900	Stengrund
III	Redskapsskjul	B	SLP	FR	P	?	
IV							
V							
VI							
VII							
VIII							
IX							
X							

Situationsplan



Kommun .. TORSBY Församl. Fryksände Datum .. Maj 1978

Fastighet .. Rådomb 1:177 Film nr .. 16

Gårdsnamn .. Myren Karta .. 12C5h

Anl. art Sign. .. JJ

Uppgiftslämnare Åtgärder erfordras
 stomme

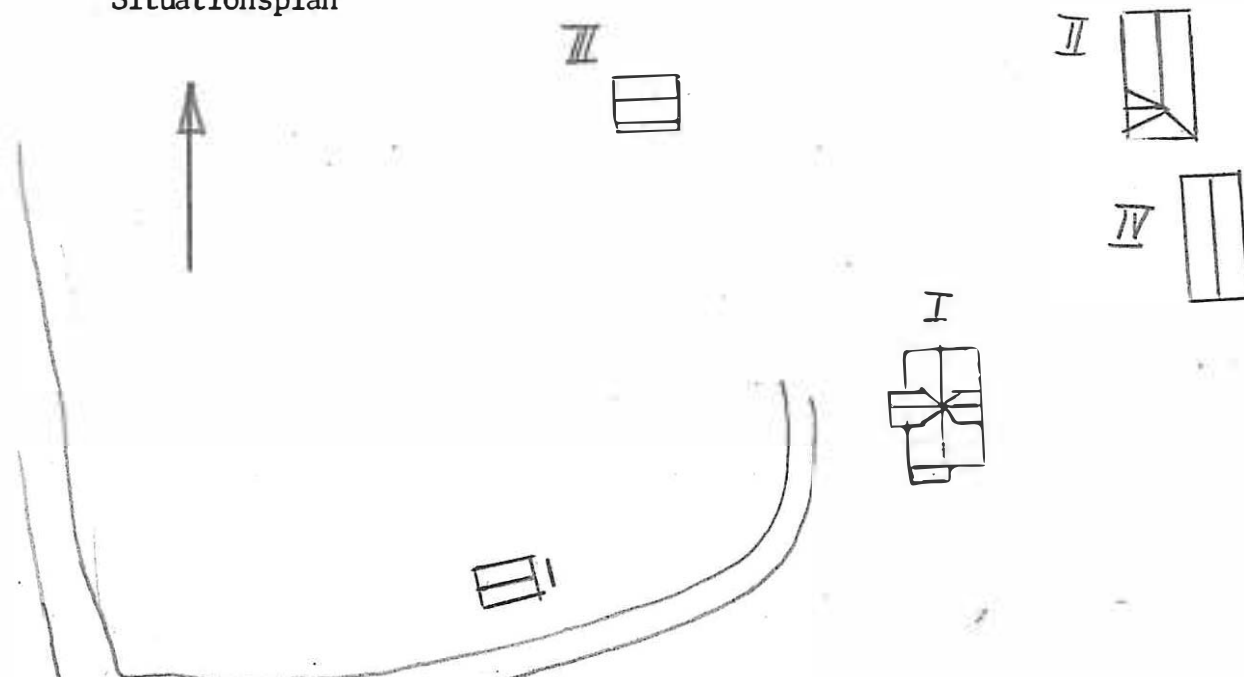
Anteckningar .. Teodor Karlsson (f. 1879) köpte gården 1925. fasad

.. Själva huset ägs nu av en Stockholmare taktäckn.

*Einar Karlsson, Huddinge glasvarveri 08/771 96 34 bort.
 711 17 20 affär*

Hus nr	Husets funktion	Bygg mtr	Fasad mtr	Färg	Tak-täckn.	Byggn. år	Kommentar
I	Manbyggnad	T	LFS SFS	GO	P	efter 1925	reoverad
II	Ladugård + Stall	B	SSP	FR	P		
III	Lillstuga	T	fjäll+ SLL	FR	P		reoverad och tillbyggt tillbyggda delen fjäll pane
IV	Lider + Loge	T	T+SLP	FR	2T+P		
V	Källare	Btg		VO	P		
VI							
VII							
VIII							
IX							
X							


Situationsplan



Kommun TORSBY..... Församl. Fryksände..... Datum Maj 1978.....
 Fastighet Rådomb 1:186..... Film nr 16 - 17.....
 Gårdsnamn Framnäs..... Karta 12C5h.....
 Anl. art obebodd..... Sign. JJ.....
 Uppgiftslämnare Gunnar Persson som äger huset..... Åtgärder erfordras
 Anteckningar Muren är murad av gråsten...... stomme
Helt i sitt ursprungliga skick!..... fasad
 taktäckn.

Hus nr	Husets funktion	Bygg mtr	Fasad mtr	Färg	Tak-täckn.	Byggn. år	Kommentar
I	Manbyggnad	T	T	X	2T	på 1800t	trasiga fönster och tak
II	Uthus	B+T	SSP	X	P	något yngre	dåligt skick rasar snart smman.
III							
IV							
V							
VI							
VII							
VIII							
IX							
X							

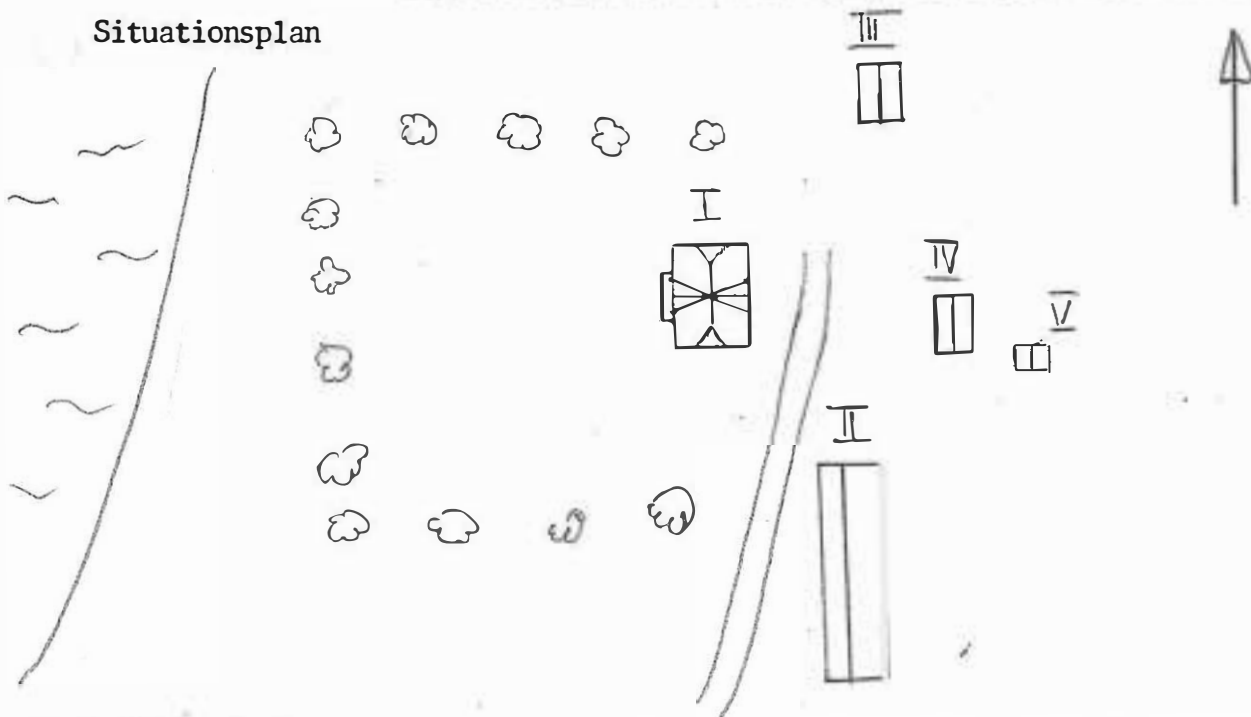
Situationsplan



Kommun TORSBY..... Församl. Fryksände..... Datum Maj 1978.....
 Fastighet Rådom 1:199..... Film nr 16.....
 Gårdsnamn ("Norra Torp")..... Karta 12C5h.....
 Anl. art Sign. JJ.....
 Uppgiftslämnare Anders & Kerstin Axelsson..... Åtgärder erfordras
 Anteckningar Gården har varit i släktens ägo sedan 1700-talet. stomme
kända innehavare: Per Persson, sonen Anders Persson samt hans fasad
son Olov Andersson. Hans son Axel Olsson (f.1881) övertog taktäckn.
gården 1911 och brukade den till sin död 1944.

Hus nr	Husets funktion	Bygg mtr	Fasad mtr	Färg	Tak-täckn.	Byggn. år	Kommentar
I	Manbyggnad	T	SFS	VO	P	1913	
II	Ladugård+Stall	Tg+T	Tg+SSP	FR	P	1920	stallet 1900
III	Härbre	T	T+SSP	FR+X	P	?	Fd.stall SSP utom på baksidan som är timrad
IV	Källare	Btg	SSP	FR+VO	P		
V	Torrdass	B	SSP	FR	P		
VI							
VII							
VIII							
IX							
X							

Situationsplan



Kommun ... Dorsby Församl. ... Fryksände Datum ... Maj 1978
 Fastighet ... Rådomb 1:202 Film nr ... 20
 Gårdsnamn ... Bygdegården Karta ... 1205h
 Anl. art Sign. ... JJ
 Uppgiftslämnare Åtgärder erfordras
 Anteckningar stomme
 fasad
 taktäckn.

Hus nr	Husets funktion	Bygg mtr	Fasad mtr	Färg	Tak-täckn.	Byggn. år	Kommentar
I	Bygdegård	B	SLP	FR	Et	1932	
II							
III							
IV							
V							
VI							
VII							
VIII							
IX							
X							

Situationsplan



staket



Kommun Torsby Församl. Fryksände Datum Maj 1978

Fastighet Rådön 1: 303 Film nr 20

Gårdsnamn Missionshus Karta 12C5h

Anl. art Sign. 44

Uppgiftslämnare Åtgärder erfordras

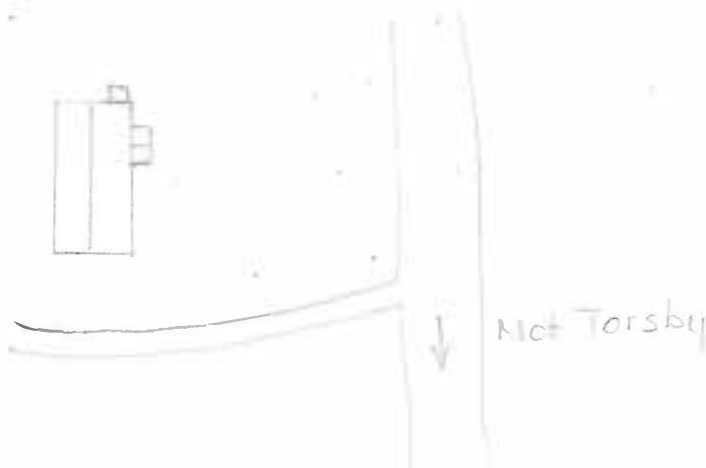
Anteckningar stomme

..... fasad

..... taktäckn.

Hus nr	Husets funktion	Bygg mtr	Fasad mtr	Färg	Tak-täckn.	Byggn. år	Kommentar
I	Missionshus	B	SIF	FR	P	på 30-talet	
II							
III							
IV							
V							
VI							
VII							
VIII							
IX							
X							

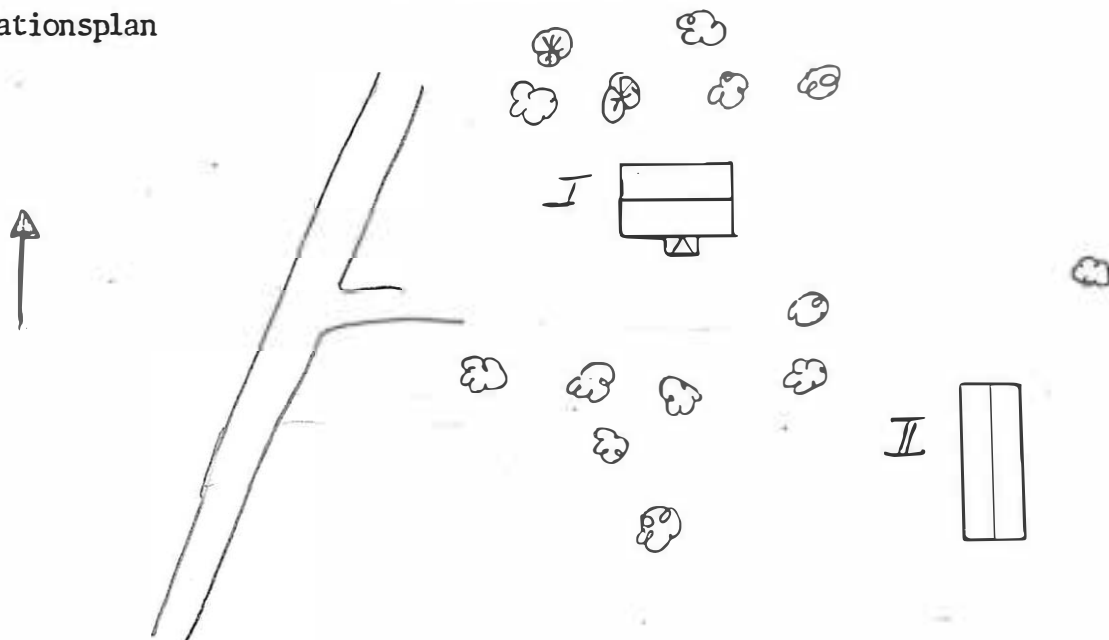
Situationsplan



Kommun Torsby..... Församl. Fryksände..... Datum Juni 1978.....
 Fastighet Rådomb 1:217..... Film nr 63.....
 Gårdsnamn Sågtorp..... Karta 1205g.....
 Anl. art Sign. JJ.....
 Uppgiftslämnare Åtgärder erfordras
 Anteckningar stomme
 fasad
 taktäckn.

Hus nr	Husets funktion	Bygg mtr	Fasad mtr	Färg	Tak-täckn.	Byggn. år	Kommentar
I	Manbyggnad	T	SLL	FR	2T		
II	Ladugård & Loge	B+Tg	SSP+Tg	FR	Et		
III							
IV							
V							
VI							
VII							
VIII							
IX							
X							

Situationsplan



Kommun TORSBY Församl. Fryksände Datum Mai 1978

Fastighet Rådöm 1:224 Film nr 16

Gårdsnamn Englunds affär Karta 12C5h

Anl. art Sign. JJ

Uppgiftslämnare Uno Englund Åtgärder erfordras

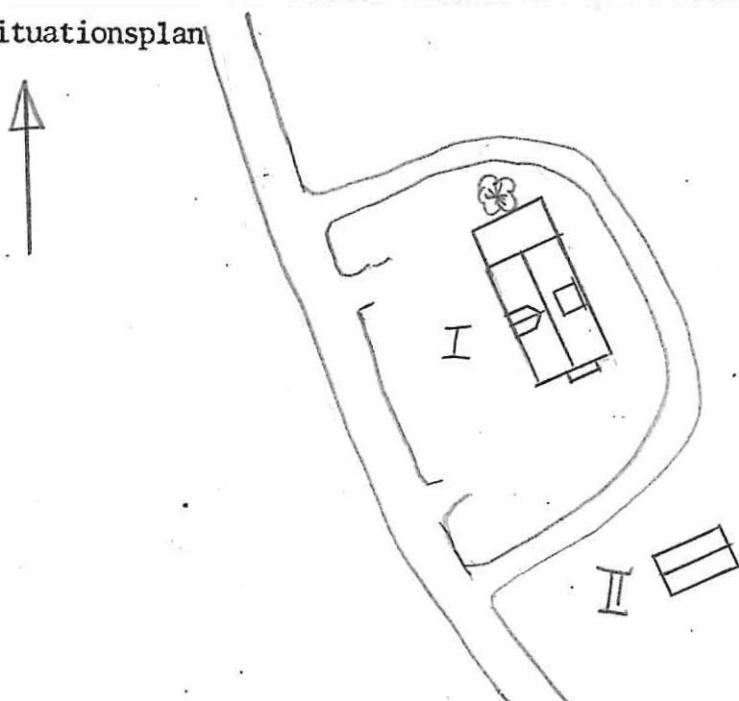
Anteckningar Övervåningen renoverad, själva affären i sitt stomme

ursprung. fasad

..... taktäckn.

Hus nr	Husets funktion	Bygg mtr	Fasad mtr	Färg	Tak-täckn.	Byggn. år	Kommentar
I	Manbyggnad	B	SLL	VO	2T	1937	Garage tillbyggt slutet av 50-talet
II	Magasin	B	SLL	FR	Et	början på 40-t	tillbyggt senare
III							
IV							
V							
VI							
VII							
VIII							
IX							
X							

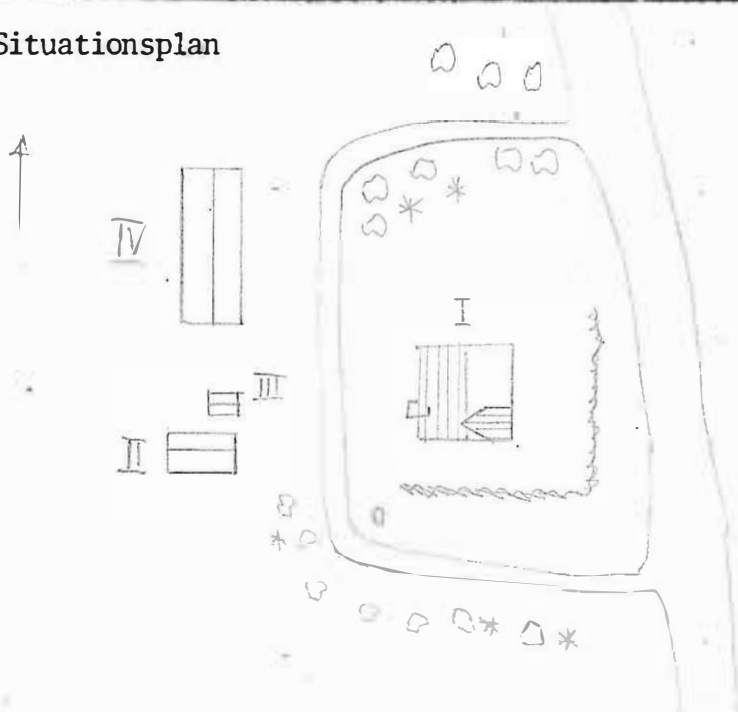
Situationsplan



Kommun ..Torsby..... Församl.Fryksände..... Datum ..Maj 1978.....
 Fastighet ..Rådön 1:260..... Film nr 20
 Gårdsnamn ..(Lillhem)..... Karta 1205h.....
 Anl. art ..Bostadshus..... Sign. ..JJ.....
 Uppgiftslämnare Åtgärder erfordras
 Anteckningar ..Fd. lillstuga vid gården grinna, flyttad hit .. stomme
 på 30-t och sedan påbyggd. fasad
 taktäckn.

Hus nr	Husets funktion	Bygg mtr	Fasad mtr	Färg	Tak-täckn.	Byggn. år	Kommentar
I	Manbyggnad	T+B	SLP	FR	2T	?	
II	Garage	B	LSP	FR	P		
III	Lekstuga	B	SLL	VO+BO	P		
IV	Bodar	B	SLL+SSH	FR	P		
V							
VI							
VII							
VIII							
IX							
X							

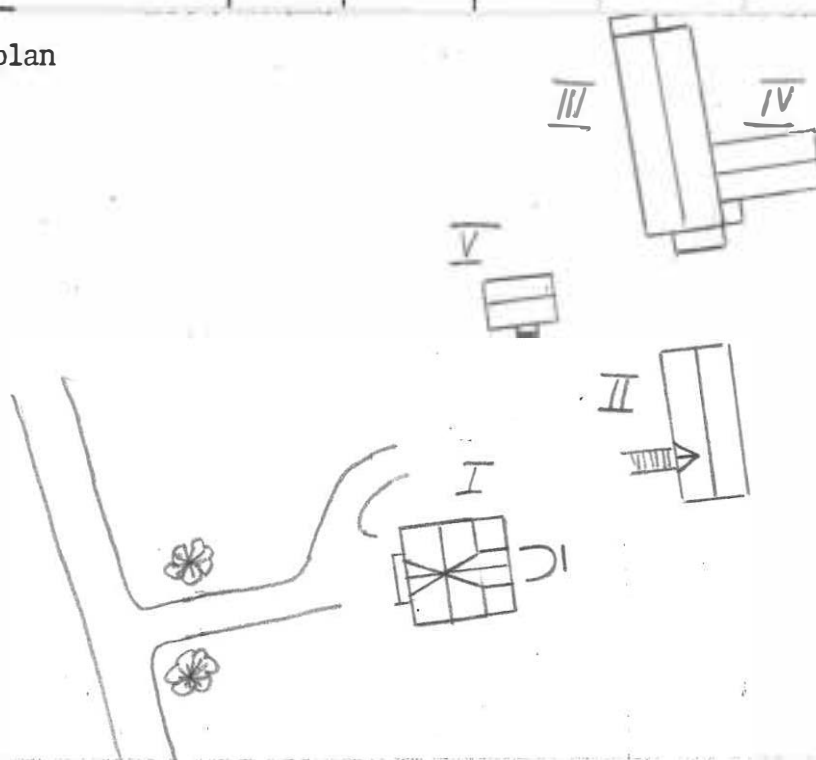
Situationsplan



Kommun ..Torsby..... Församl. ..Fryksände..... Datum ..Maj 1978.....
 Fastighet ..Rådon 1:265..... Film nr .18.....
 Gårdsnamn ..("Lars-Nilsfolk")..... Karta .125b.....
 Anl. art Sign. ..II.....
 Uppgiftslämnare Åtgärder erfordras
 Anteckningar .Se baksida..... stornne
 fasad
 taktäckn.

Hus nr	Husets funktion	Bygg mtr	Fasad mtr	Färg	Tak-täckn.	Byggn. år	Kommentar
I	Manbyggnad	T	SLL	FR	2T	omkr. 1860	
II	Ladugård	B	SLL	FR	2T	1907	
III	Loge	B	SSP	FR	P	1938	
IV	Lider	T	SSP	FR	P	1917	
V	Lillstuga	T	SLL	FR	2T	?	
VI							
VII							
VIII							
IX							
X							

Situationsplan

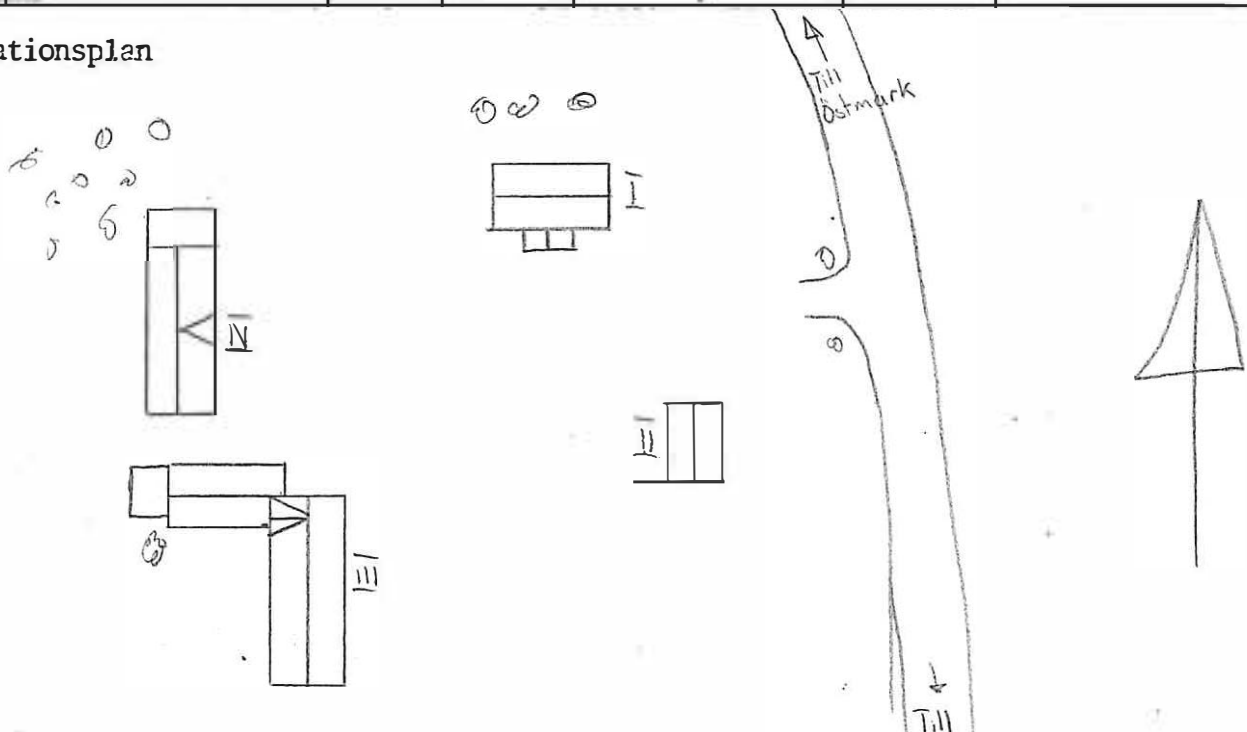


Gården är en gammal släktgård, som gått i arv från far och son eller dotter sedan 1700-t. Johan Jonsson (f.1876) övertog gården 1914 efter sin svärfar Per Nilsson-Hed, som hade brukat gården sedan 1875, då han övertog den efter sina svärföräldrar Bengt Andersson (1818-1894) g.m. Maria Persdotter (1820-1900). Tidigare ägare var Bengt Anderssons far.

Kommun ... TORSBY Församl. ... Fryksände Datum ... 780725
 Fastighet ... Rådom 1:284 Film nr ... 93-73
 Gårdsnamn ... (Marklarsfolk) Karta ... 12C5h
 Anl. art Sign. ... JJ
 Uppgiftslämnare Åtgärder erfordras
 Anteckningar storme
 fasad
 taktäckn.

Hus nr	Husets funktion	Bygg mtr	Fasad mtr	Färg	Tak-täckn.	Byggn. år	Kommentar
I	Manbyggnad	T	SLP	VO	2T	omkr 1860	renoverades 1963
II	Lillstuga	T	LFS	VO	P	1923	från början snickarbod har blivit tillbyggd
III	Ladugård & loge	B	SSP	FR	2T	före 1900	logen byggd 1915
IV	Stall, matbod, magasin	T+B	SLI	FR	P		stallet byggt 1910 till byggt omkr 1945, det är timrat
V							
VI							
VII							
VIII							
IX							
X							

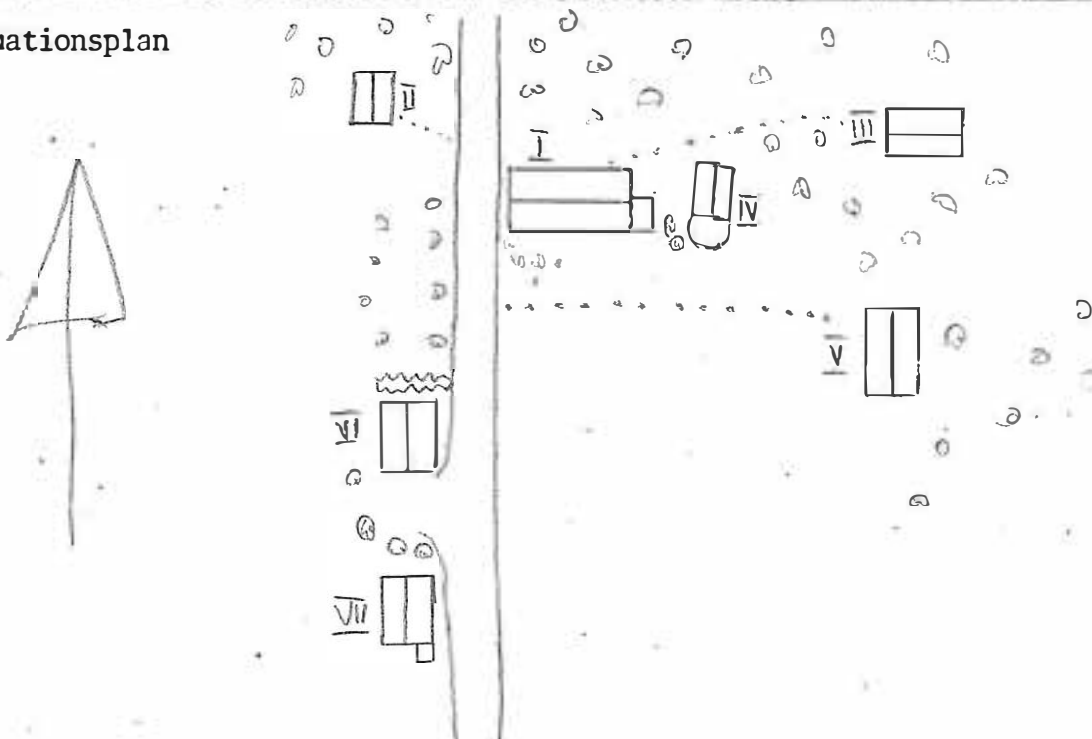
Situationsplan



Kommun ... TORSBY Församl. ... Fryksände Datum ... 781106
 Fastighet Röbbjörkeby 1:138 Film nr 78
 Gårdsnamn Karta ... 12C4J
 Anl. art Sign. ... HW
 Uppgiftslämnare Åtgärder erfordras
 Anteckningar stomme
 fasad
 taktäckn.

Hus nr	Husets funktion	Bygg mtr	Fasad mtr	Färg	Tak-täckn.	Byggn. år	Kommentar
I	Manbyggnad	T	T	X	1T		
II	Lillstuga	B	SLP	Br	1T		
III		T	T	X	1T		mångås (9)
IV	Källare m tak	S			P		
V	Fd loge	T	T	X	1T		mångås (15)
VI	Garage	T	T	X	1T		
VII	Bod	T	T	X	1T		mångås (13)
VIII							
IX							
X							

Situationsplan



Kommun ..Torsby..... Församl. Fryksände..... Datum ..Maj 1978.....

Fastighet .Smedserud 1:3..... Film nr .19.....

Gårdsnamn ..Bråten..... Karta ...1205h.....

Anl. art Sign. ...JJ.....

Uppgiftslämnare Åtgärder erfordras

Anteckningar .Gården har gått i släkten... Per Gunnar Jalmarsson stomme

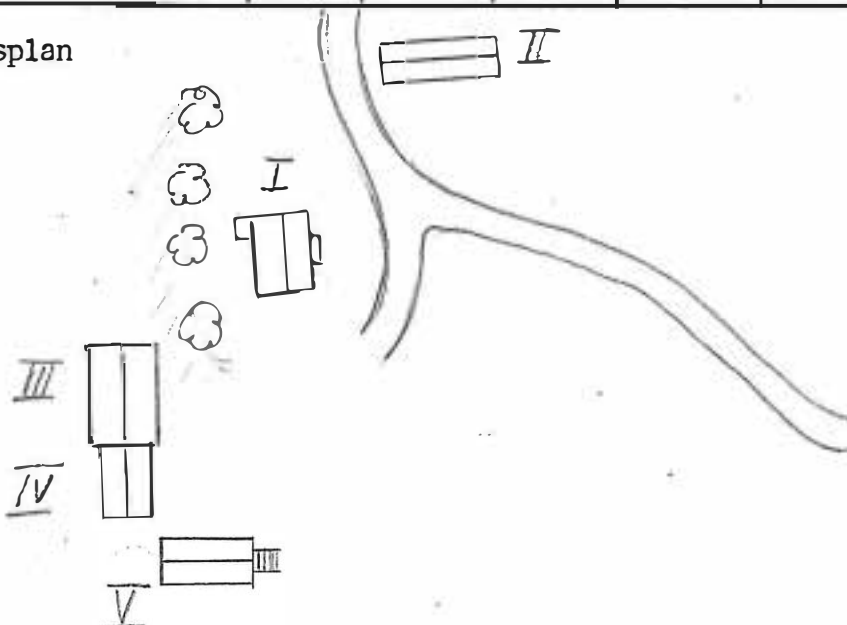
.(f.1915). brukade gården sedan 1942.. efter att i ett års tid ha fasad

ägt gården tillsammans med en bror, Nils Jalmarsson. Tidigare ägare till taktäckn.

gården var Nils Persson (d.1931)

Hus nr	Husets funktion	Bygg mtr	Fasad mtr	Färg	Tak-täckn.	Byggn. år	Kommentar
I	Manbyggnad	T	SLP	VO	T	sl. 1800-t	renoverad 1963, dock bevarad utvändigt
II	Härbre	T	T	FR	2T	?	stockåstak, 8 st
III	Loge	B	SSP	FR	2T	1919	
IV	Ladugård	T	SSP	FR	P	?	
V	Stall & Lider	B	SSP	FR	P	?	
VI							
VII							
VIII							
IX							
X							

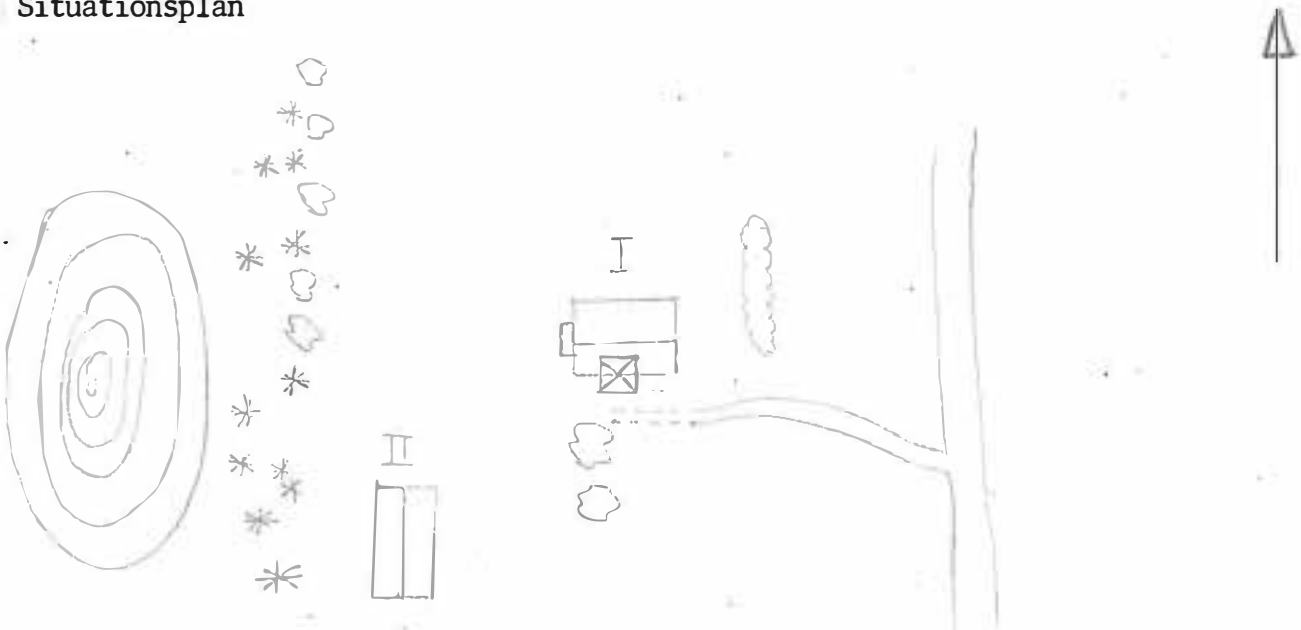
Situationsplan



Kommun Torsby..... Församl. Fryksände..... Datum Maj 1978.....
 Fastighet Smedserud 1:41 II..... Film nr 19-20.....
 Gårdsnamn Holmviken..... Karta 1205h.....
 Anl. art Sign. JJ.....
 Uppgiftslämnare Åtgärder erfordras
 Anteckningar stomme
 fasad
 taktäckn.

Hus nr	Husets funktion	Bygg mtr	Fasad mtr	Färg	Tak-täckn.	Byggn. år	Kommentar
I	Manbyggnad	T	SLL	GO	P+Papp		
II	Lider	T	T	FR	P		
III							
IV							
V							
VI							
VII							
VIII							
IX							
X							

Situationsplan



Kommun Torsby Församl. Fryksände Datum maj 1978

Fastighet Smedserud 1:49 III Film nr 19

Gårdsnamn (Stornilsfolk) Karta 12C5h

Anl. art Sign. JJ

Uppgiftslämnare Åtgärder erfordras

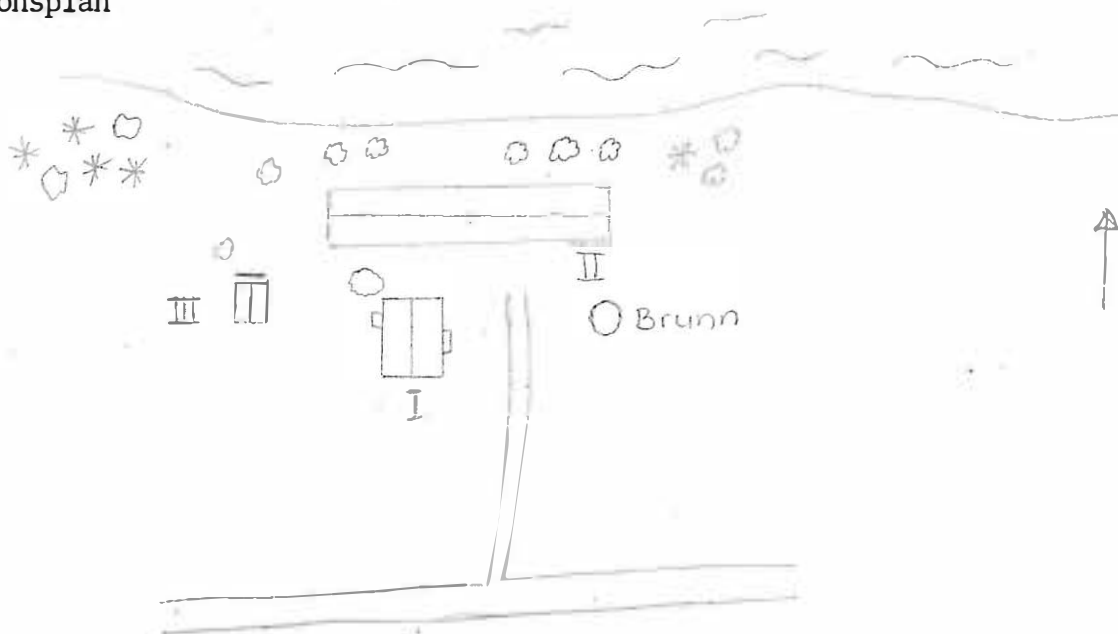
Anteckningar stomme

..... fasad

..... taktäckn.

Hus nr	Husets funktion	Bygg mtr	Fasad mtr	Färg	Tak-täckn.	Byggn. år	Kommentar
I	Levnadsbyggnad	T	SLL	FR	2T		
II	Ladugård & loge	T+B	T+SSP	FR	P		
III	Källare	Dtg	T+SSP +	X	1T		
IV							
V							
VI							
VII							
VIII							
IX							
X							

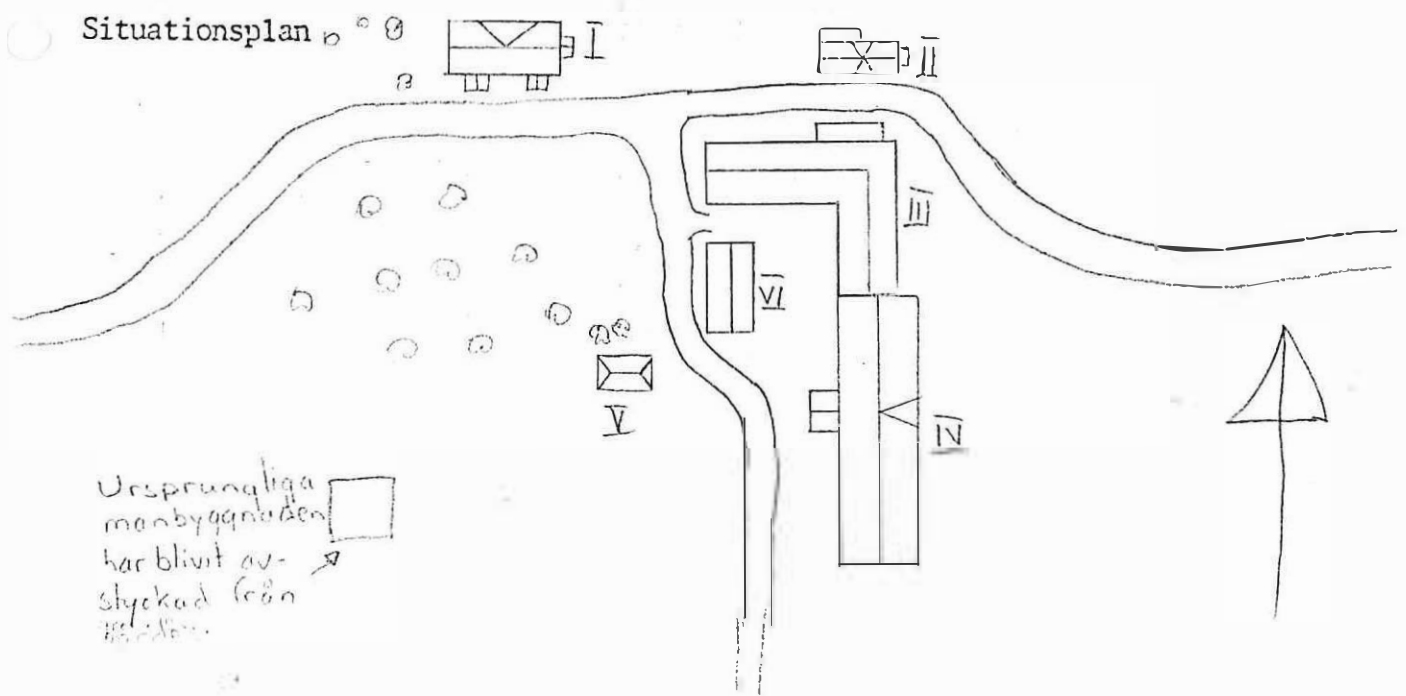
Situationsplan



Kommun **TORSBY** Församl. **Fryksände** Datum **781222**
 Fastighet **Stensgård 1:220** Film nr **89**
 Gårdsnamn **Stensgård** Karta **1204j**
 Anl. art Sign. **HW**
 Uppgiftslämnare Åtgärder erfordras
 Anteckningar **Torsby kommun äger gården** stomme
 fasad
 taktäckn.

Hus nr	Husets funktion	Bygg mtr	Fasad mtr	Färg	Tak-täckn.	Byggn. år	Kommentar
I	Manbyggnad	T	SLP	FR	2T		
II	Vedbod	B	SSP	FR	Et		
III	Stall, loze, lador	T	T+SLL+ SSP	X	Et		
IV	Ladugård	B+S	SSP+Rann	FR	Et		
V	Uthus, matbod		Et	V	Et		
VI	Magasin, garage	B	SLL	FR	2T		
VII							
VIII							
IX							
X							

Situationsplan



Kommun .. TORSBY Församl. Fryksände Datum .. 781106

Fastighet .. Stommen 1:5 Film nr 78

Gårdsnamn .. Tarvtorp Karta .. 12D4a

Anl. art Sign. .. HW

Uppgiftslämnare .. Britta Johansson Åtgärder erfordras

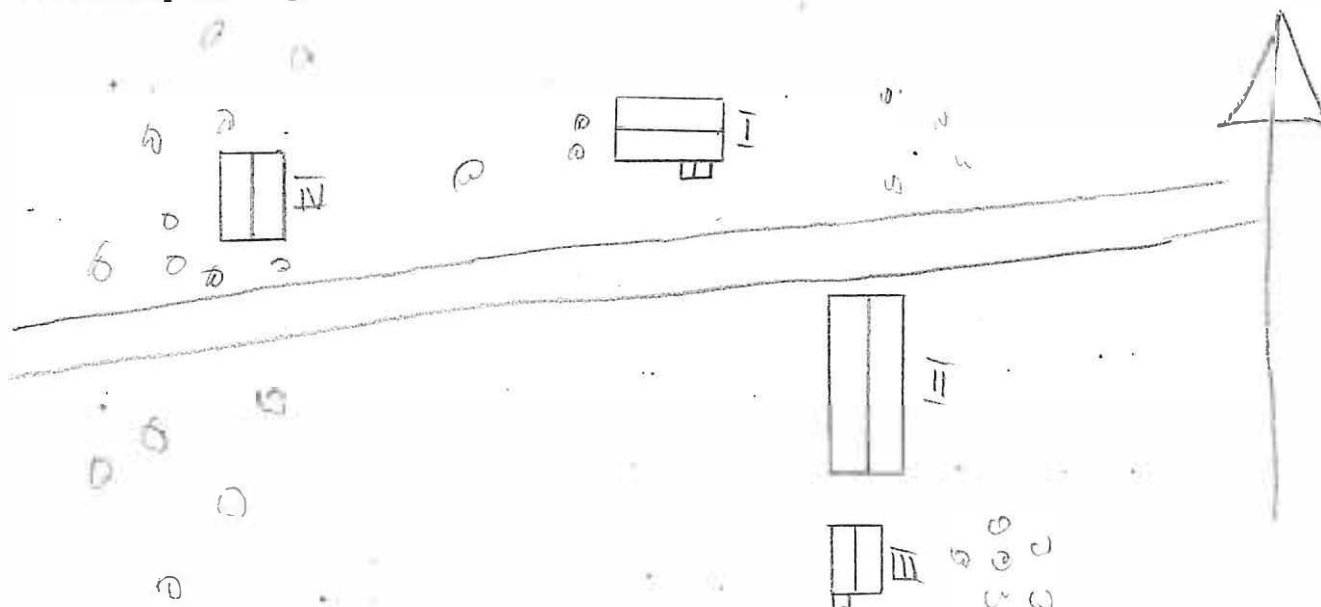
Anteckningar .. Ägare Karlstad stiftsnämnd stomme

..... fasad

..... taktäckn.

Hus nr	Husets funktion	Bygg mtr	Fasad mtr	Färg	Tak-täckn.	Byggn. år	Kommentar
I	Manbyggnad	T	SLL	X	2T		
II	Ladugård, loge	T	T+SLL	X	2T		
III	Fd stall	T	T	X	Stick		mångås (9)
IV	Lada	T	T	X	P+Stick		mångås (13)
V							
VI							
VII							
VIII							
IX							
X							

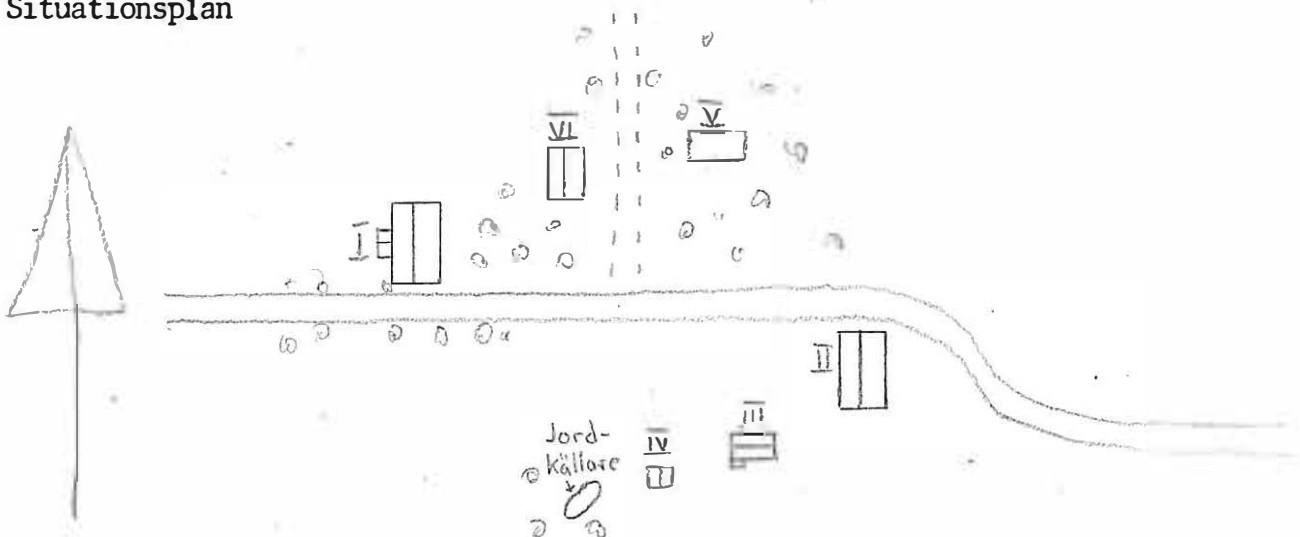
Situationsplan



KommunTORSBY..... Församl.Fryksände..... Datum781122.....
 Fastighet ...Svenneby 1:19..... Film nr ...82.....
 Gårdsnamn ...Norra åsen..... Karta1203i.....
 Anl. art Sign.HW.....
 Uppgiftslämnare ...Ägaren Elsa Berg..... Åtgärder erfordras
 Anteckningar stomme
 fasad
 taktäckn.

Hus nr	Husets funktion	Bygg mtr	Fasad mtr	Färg	Tak-täckn.	Byggn. år	Kommentar
I	Manbyggnad	T	SLP+SLL	FR	2T		ommurad 1923
II	Bostadshus	T	T	Br	P	1970	
III	Magasin	B	SSP	FR	Et		
IV		B	SLL	FR	1T		
V	Hundgård	B	SLL	Br	P		
VI		B	SLL	FR	Et		
VII							
VIII							
IX							
X							

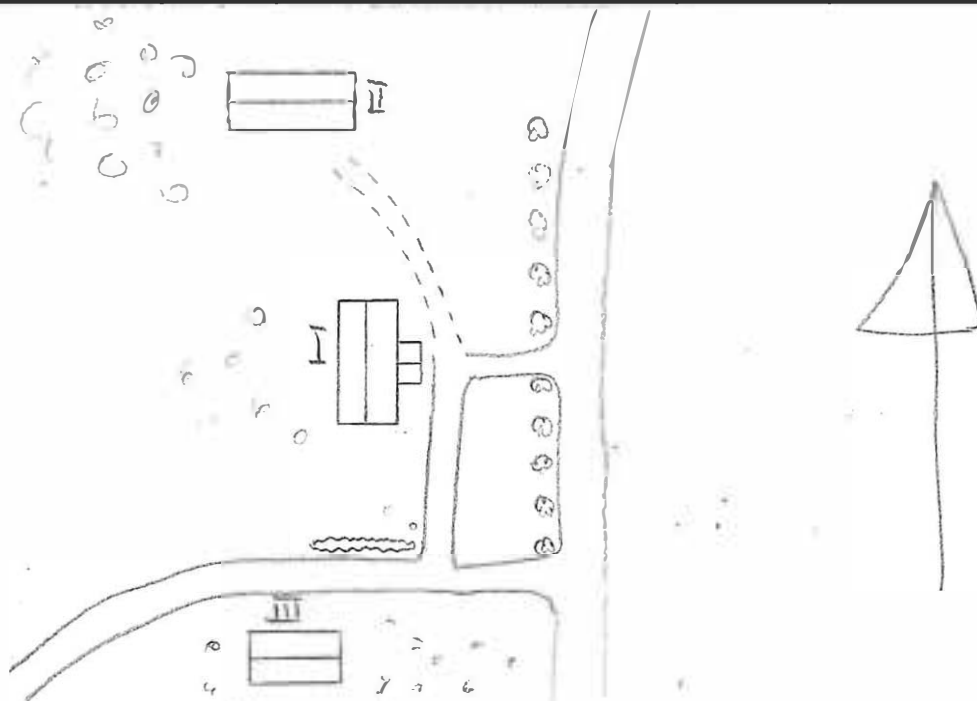
Situationsplan



Kommun TORSBY Församl. Fryksände Datum 781122
 Fastighet ... Svenneby 1:20 Film nr .. 82
 Gårdsnamn ... Vålängen Karta 1203i
 Anl. art Sign. HW
 Uppgiftslämnare Åtgärder erfordras
 Anteckningar *Ågare: Öve Johansson, 0320/10082* stomme
 fasad
 taktäckn.

Hus nr	Husets funktion	Bygg mtr	Fasad mtr	Färg	Tak-täckn.	Byggn. år	Kommentar
I	Manbyggnad		Slät	V	2T		
II	Loge, Magasin	B	SSP	X	P		
III		Tg	Tg	R	Et		
IV							
V							
VI							
VII							
VIII							
IX							
X							

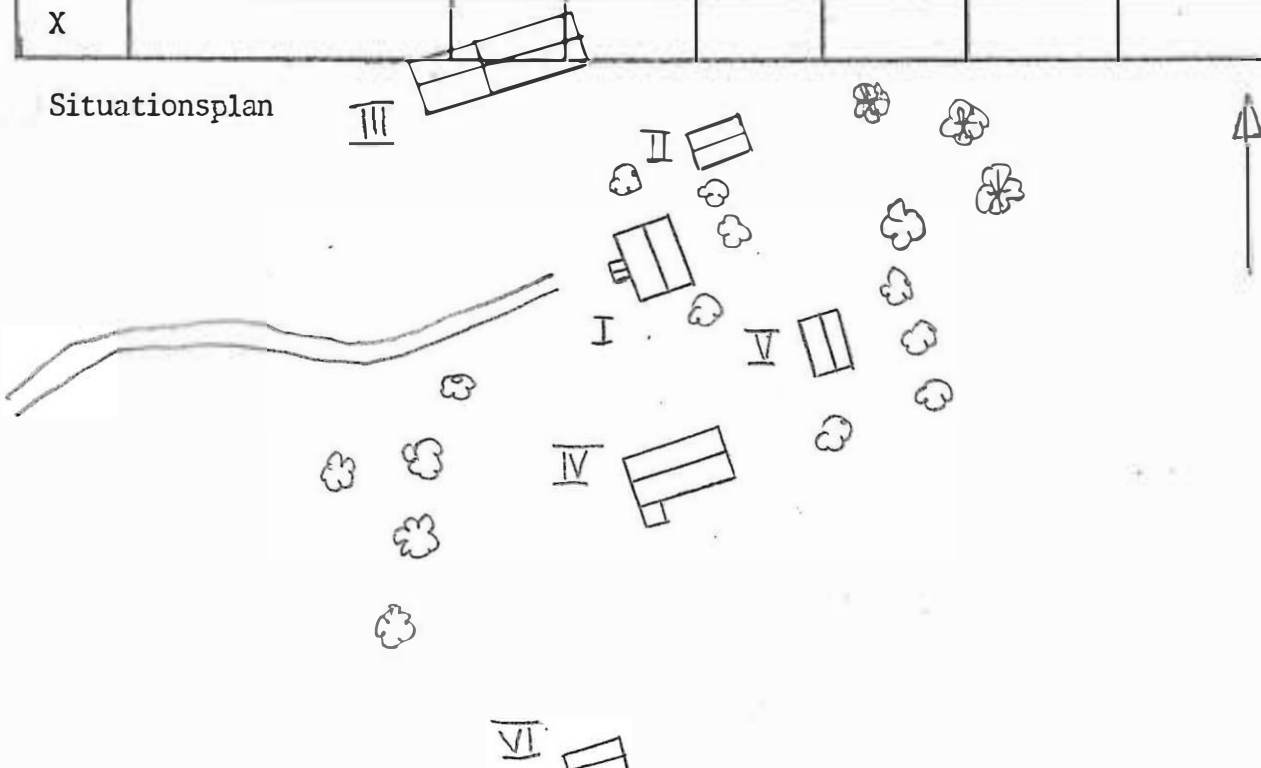
Situationsplan



Kommun ..TORSBY..... Försam. ..Fryksände..... Datum ..Maj 1978.....
 Fastighet ..Svenneby 1:38..... Film nr 22-23.....
 Gårdsnamn ..Markustorp..... Karta ..12C4h.....
 Anl. art Sign. ...JJ.....
 Uppgiftslämnare ..Sven o Maja Wilhelmsson..... Åtgärder erfordras
 Anteckningar ..Gården, som är belägen vid Västra Torsbysjön.... stomme
 och Grunnån, inköptes av hemmansägare Nils Arvid Sjögrens.... fasad
 (f.1897) fader 1885. Numera används gården som sommarställe taktäckn.
 av ägarna Sven o Maja Wilhelmsson.

Hus nr	Husets funktion	Bygg mtr	Fasad mtr	Färg	Tak-täckn.	Byggn. år	Kommentar
I	Manbyggnad	T	SLL	FR	P	1885	renoverad 1939
II	Lillstuga	T	SLL	FR	2T	?	troligen alldeles innan manb. renoverade
III	Ladugård & Loge	T+B.	T+SSP	FR	2T+P	1906	cementerad invänd. 1913 (ladugården)
IV	Stall	T	T+SSP	FR	2T	1890	
V	Spannmålmagasin	B	SSP	FR	P	1938	numera vedskjul
VI	Sommarladugård	T	T	X	2T		dåligt skick
VII							
VIII							
IX							
X							

Situationsplan



Kommun TORSBY Församl. Fryksände Datum 781129

Fastighet Svenneby 1:73 Film nr B5

Gårdsnamn Karta 12C4i

Anl. art Sign. HW

Uppgiftslämnare Åtgärder erfordras

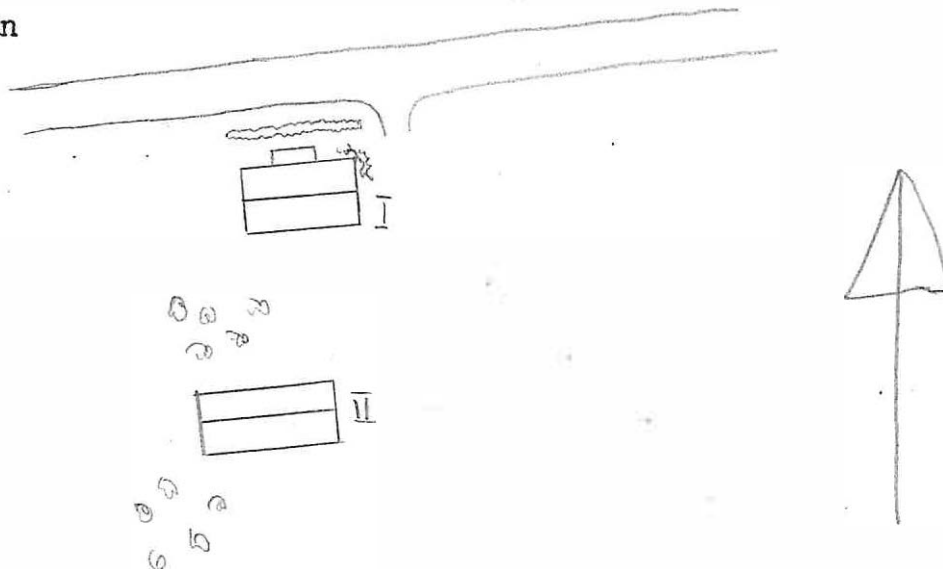
Anteckningar stomme

..... fasad

..... taktäckn.

Hus nr	Husets funktion	Bygg mtr	Fasad mtr	Färg	Tak-täckn.	Byggn. år	Kommentar
I	Manbyvegnad	T	T	X	P		
II	Uthus	B	SSP	X	P		
III							
IV							
V							
VI							
VII							
VIII							
IX							
X							

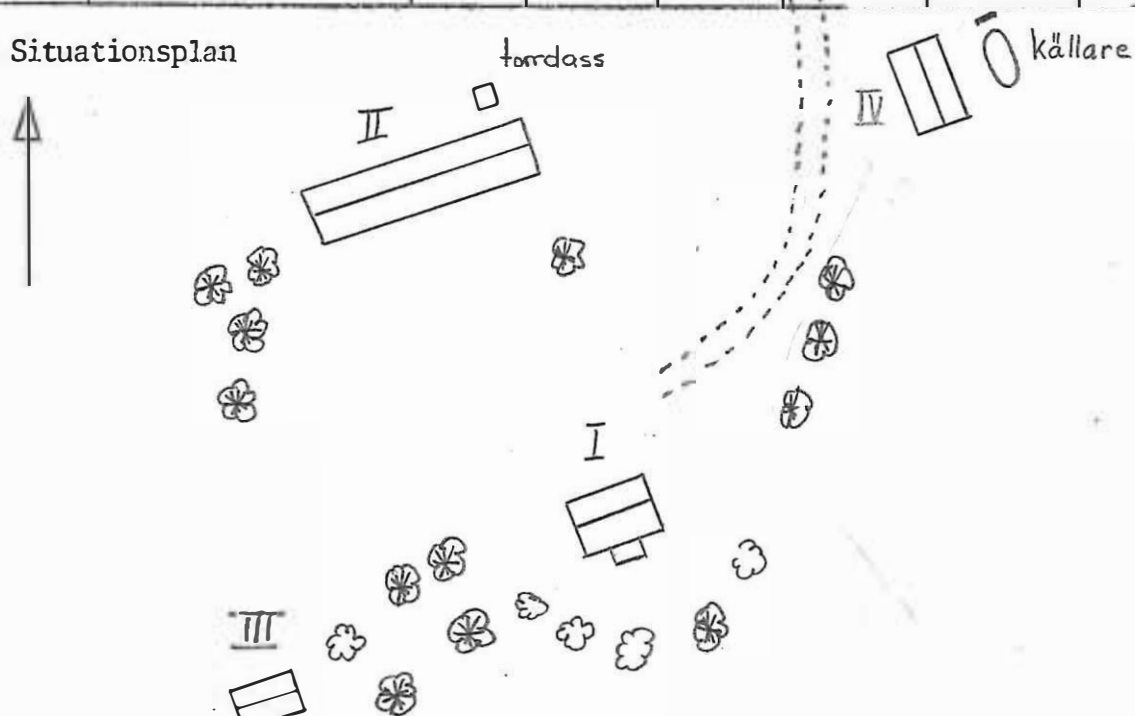
Situationsplan



Kommun ..TORSEBY..... Församl. ..Fryksände..... Datum ..Maj.1978.....
 Fastighet ..Svenneby.1:165..... Film nr ..23.....
 Gårdsnamn ..Sjögtorp..... Karta ..1204h.....
 Anl. art Sign. ..JJ.....
 Uppgiftslämnare Åtgärder erfordras
 Anteckningar ..Torpet,igenvuxet,avsnågran..Manbyggnaden,behöver stomme
 ..renoveras,utvändigt..... fasad
 .. taktäckn.

Hus nr	Musets funktion	Bygg mtr	Fasad mtr	Färg	Tak-täckn.	Byggn. år	Kommentar
I	Manbyggnad	T	T	FR	2T		
II	Ladugård	T+B	T+SSP	X	Et		gammal stengrund
III	Härbre	T	T	FR	Et		1893 stod skrivet med blyerts på dörren
IV	Redskapsskjul	T	T	X	Et		
V							
VI							
VII							
VIII							
IX							
X							

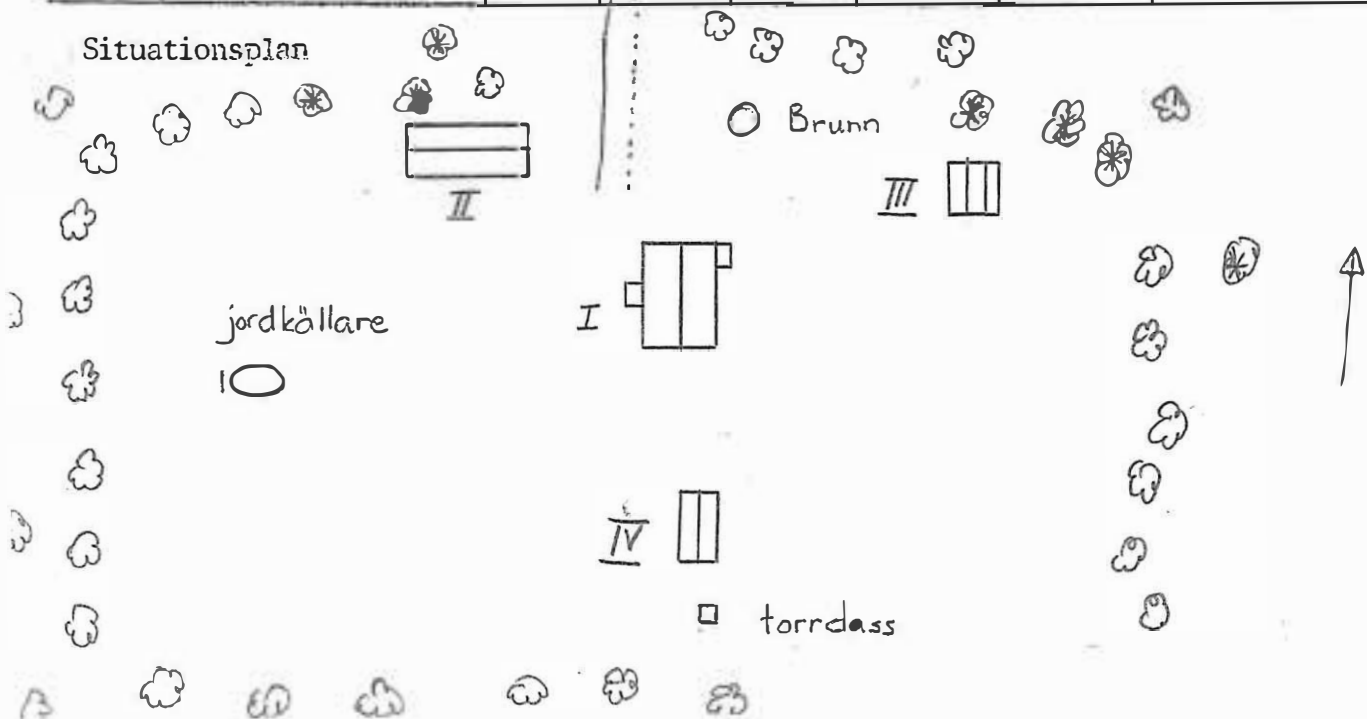
Situationsplan



Kommun TORSBY..... Församl. Fryksände..... Datum Maj 1978.....
 Fastighet Svenneby 1:247..... Film nr 24.....
 Gårdsnamn Säteråsen..... Karta 12C4h.....
 Anl. art Sign. JJ.....
 Uppgiftslämnare Åtgärder erfordras
 Anteckningar stomme
 fasad
 taktäckn.

Hus nr	Husets funktion	Bygg mtr	Fasad mtr	Färg	Tak-täckn.	Byggn. år	Kommentar
I	Manbyggnad	T	LFS	FR	2T		
II	Ladugård	B	SSP	X	Stick		taket dåligt
III	Bod	B	SSP	FR	Stick		
IV	Vedskjul	B	SSP	FR	P		
V							
VI							
VII							
VIII							
IX							
X							

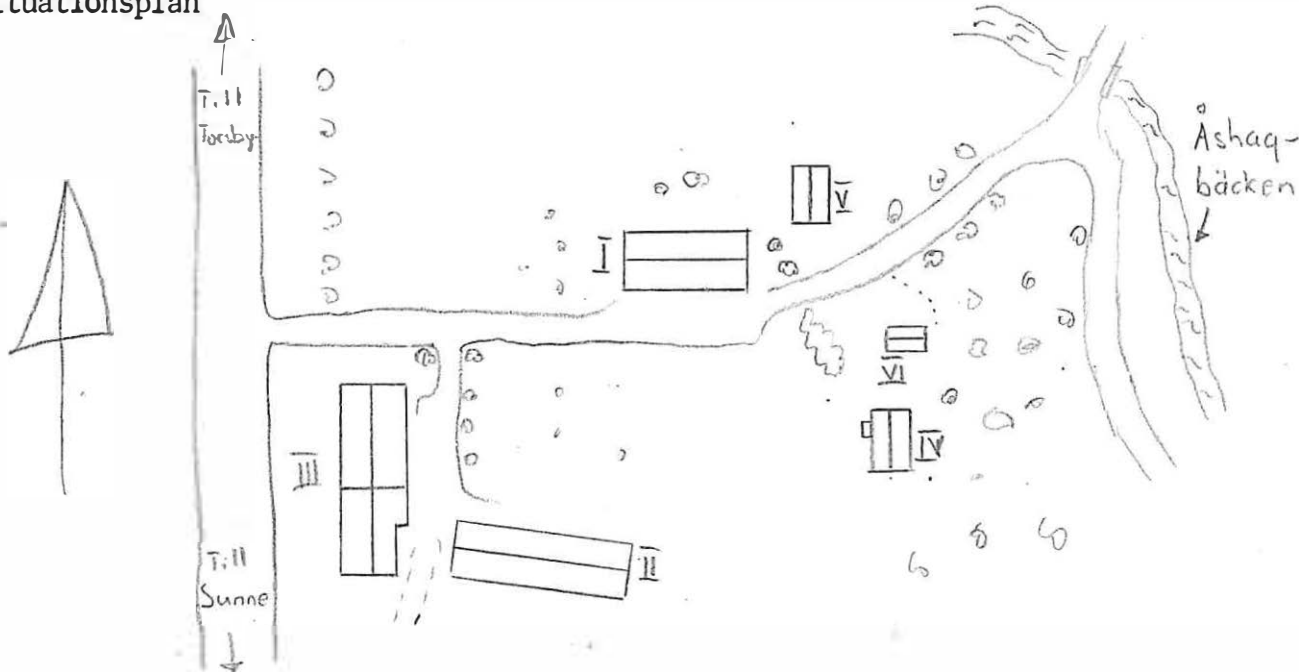
Situationsplan



KommunTORSBY..... Församl.Fryksände..... Datum781123.....
 Fastighet ...Svenneby 1:327..... Film nr ...83.....
 Gårdsnamn ...Söderby..... Karta1203j.....
 Anl. art Sign.HW.....
 Uppgiftslämnare Åtgärder erfordras
 Anteckningar Ägare Torbjörn Haglund 0560/11980 stomme
 fasad
 taktäckn.

Hus nr	Husets funktion	Bygg mtr	Fasad mtr	Färg	Tak-täckn.	Byggn. år	Kommentar
I	Manbyggnad	T	SLP	FR	1T	ca 1780	har blivit renoverat
II	Stallet		SSP+Slä	V+FR	P	1956	
III	Garage	B	SSP+Al	FR	P		
IV	Lillstuga		SLP	FR	2T		fd fiskestuga hitflyttad från Kr-ham
V	Fd rökbastu	T	SLP	FR	Ribbor		
VI	Jordkällare m tak	S			P		
VII							
VIII							
IX							
X							

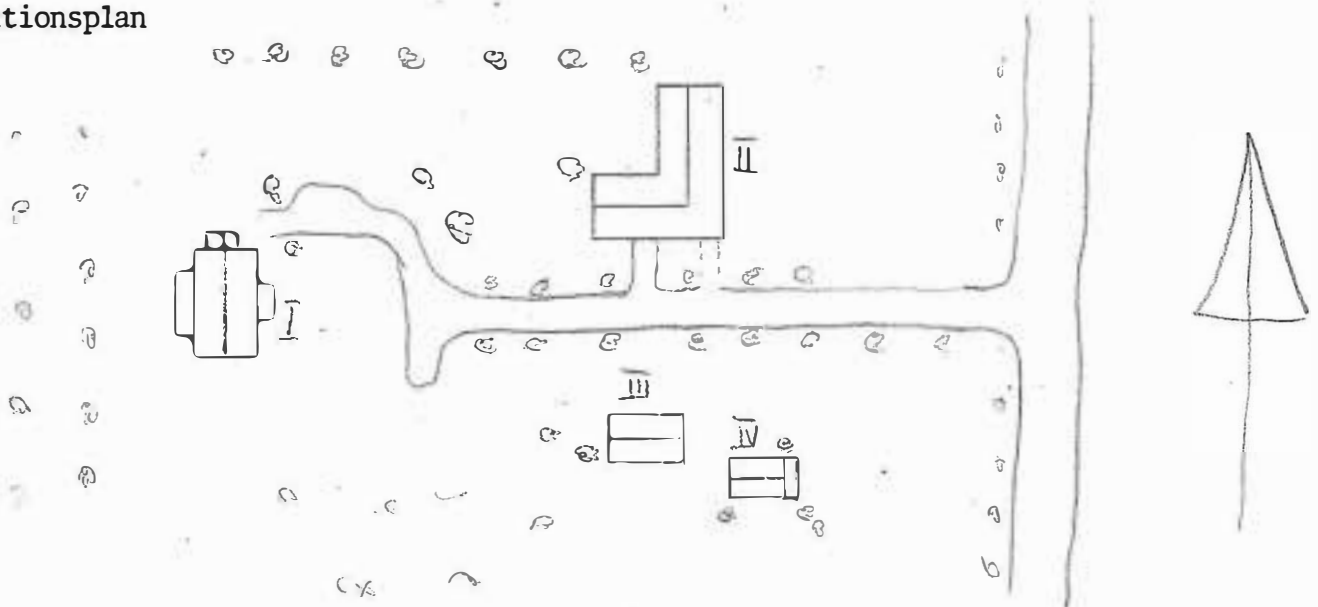
Situationsplan



Kommun TORSBY Försam. Fryksände Datum 78112
 Fastighet Svenneby 1:345 Film nr 84
 Gårdsnamn Herrgården Karta 1203j
 Anl. art Sign. HW
 Uppgiftslämnare Atgärder erfordras
 Anteckningar .se...följande blad stomme
 fasad
 taktäckn.

Hus nr	Husets funktion	Bygg mtr	Fasad mtr	Färg	Tak-täckn.	Byggn. ar	Kommentar
I	Manbyggnad	T	SLP	VO	1T	1838	
II	Ladugård	T+B	Slät+ SSP+SLL	V+FR	Et		
III		T	SLP	FR	1T		
IV	Bod m stenkällare	S+T	T	FR	1T	1798	
V							
VI							
VII							
VIII							
IX							
X							

Situationsplan



kakelugnat av kakel. 1 köksopis med balugn, 2 kammaropisar. Värde 1287,36 R.B.
N:o 2 Manbyggnad 22 ref från N:o 1. Byggt 1794 18 x 13 x 5 1/2 aln. 3 rum varav
1 drängkammare.
N:o 3 Bod. Byggt 1798. Under denna 1 stenkällare.
N:o 4 Stall. Byggt 1798
N:o 5 Material- och vedbod. Byggt 1781
N:o 6 Loge och lador byggda 1802.
N:o 7 Hus för får och svin. Byggt 1792
N:o 8 Ladugård. Byggt 1801 25 x 14 x 5 alnar.
Ägare: Mils Bredsberg
Värderingsmän: Sandelin, lagman, häradshövding. Bengt Bransell. Mils Jonsson

Brandbrev 18056 den 22/2 1822

Alla hus, som förut bakom dets väster om manbyggnaden var nu flyttade nordost
därom strax intill byvägen

N:o 2 var från 1810 ändrat från brygghus och pigkammare till 2 hantverksrum. Huset
var flyttat till sydost om N:o 1.

Kullersten på taket, annars ingen förändring.

N:o 8 var 1822 en ladugård av sten i öst och väster nere vid vägen längst åt
norr med en loge i vardera änden i vinkel mot ladugården.

N:o 3 och 4 låg kvar strax öster om Herrgården på var sin sida om gårdsplanen. N:o
3 på södra sidan

Värderingsmän: E. D. Larsson, fältkämmer och kronfogde. Mils Jonsson, Svanneby, hä-
radsdomare. Mils Ersson Svanneby, nämndeman.

Brandbrev 18034 25/10 1841.

Ägare: Brukspatron I U Warholm

Ny karaktärsbyggnad hade uppförts 46 3/4 aln väster om gamla toften år 1838,
33 3/4 x 16 1/2 x 11 1/4 aln. Täckt med bräder och papper

Undre våningen: 9 rum, förestuga, kök, salong, förmak och 4 kammarer.

Övre våningen: 6 rum, förestuga, salong och 4 kammarer. Värde 3012 R B

Värderingsmän: Johan Harling, kronolänsmannen samt nämndemännen Jan Nilsson och Olof
Jonsson, båda från Västenvik.

Byggnästare var O. L. Bruce Rattsjöberg

Brandbrev 18026 den 9/1 1894

Ägare: Erik Eriksson

Uthuset var ombyggt 1893

1893

Ägare till Herrgården Svenneby tiden 1789 --- omkring 1890.

(efter Riksdagsman H B Nordströms anteckningar)

1789 Ägare Nils Bredsberg f 1758(?) d 1826, son till Brukspatron B. Vägsjöfors.
1794 - 1802 uppfördes byggnader. 1807 enligt skattelängder hade B ingen ordinarie lön eller förmögenhet. 1810 skattade B för 1/5 av Torsby Stångjärnshammare och del i Välsfors Manufaktur. 1811 skattade B som tidigare med tillägget 29 kannors brännvinspanna samt för ^{ett} arrende av Inspektör Knut Jakob Schröder. 1814 tillkom lön som föreståndare för Sockenmagasinet 150 Rdr. 1823 förefaller som sonen Olof Lennart övertagit gården och Nils B. bodde ej där. Herrgården ägdes 1828 av Warholm.

1828 - 1859 Warholm ägare. W f 1789 i Mariestad g m Inga Maria Unger f 1796 i Brunskog. W inflyttad från Glava. Inneboende var Mansell Frykman och systersonen Lorentz 16 årig. 1833 hade W inspektör, hokhållare, gårdsdräng, stalldräng, stallgosse, huspiga, barnpiga, kökspiga och 2 ladugårdspigor.

1834 var W bruksförvaltare. 1837 skattade W för endast 38 öre. 1841 bodde W troligen på Västana. 1842 skattade W för 102 öre. 1859 W gjorde konkurs och gården förvärvades av Lindström och Holmström. 1860 blev W änkan och flyttade senare till Stavnäs.

1861 - 1873 Ägare Patron Carl Georg Dahl f 1810 i Göteborg. D bodde i Ekshärad och flyttade 1864 till gården. 1867 drev han obetydlig handel. 1868 blev han kommunalman med arvode 350 Rdr riksmünt.

1873 blev Nils Olsson ägare och Dahl var en tid hyresgäst och flyttade därefter till Karlstad

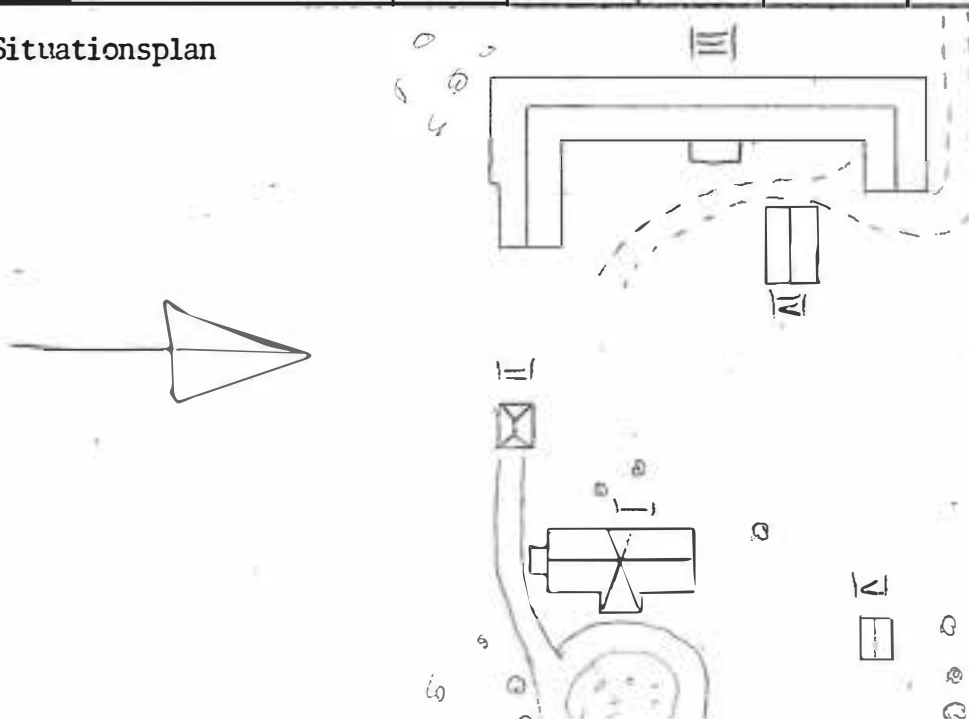
1887 blev Erik Eriksson f 1849 ägare

Eriksson

Kommun TORSBY Församl. Fryksände Datum ... 781123
 Fastighet .. Svenneby 1:366 (1:143?) Film nr .83
 Gårdsnamn Karta ... 1203j
 Anl. art Sign. HW
 Uppgiftslämnare Åtgärder erfordras
 Anteckningar stomme
 fasad
 taktäckn.

Hus nr	Husets funktion	Bygg mtr	Fasad mtr	Färg	Tak-täckn.	Byggn. år	Kommentar
I	Manhvägnad	T	SLL+SPS	G	2T		
II	Garage	B	SLL	FR	2T		
III	Ladugård, loge	Tg+T+B	Tg+T+SSP	X	Et		
IV	Magasin	B	JSP	X	2T		
V	Bod	B	SLL	FR	2T		
VI							
VII							
VIII							
IX							
X							

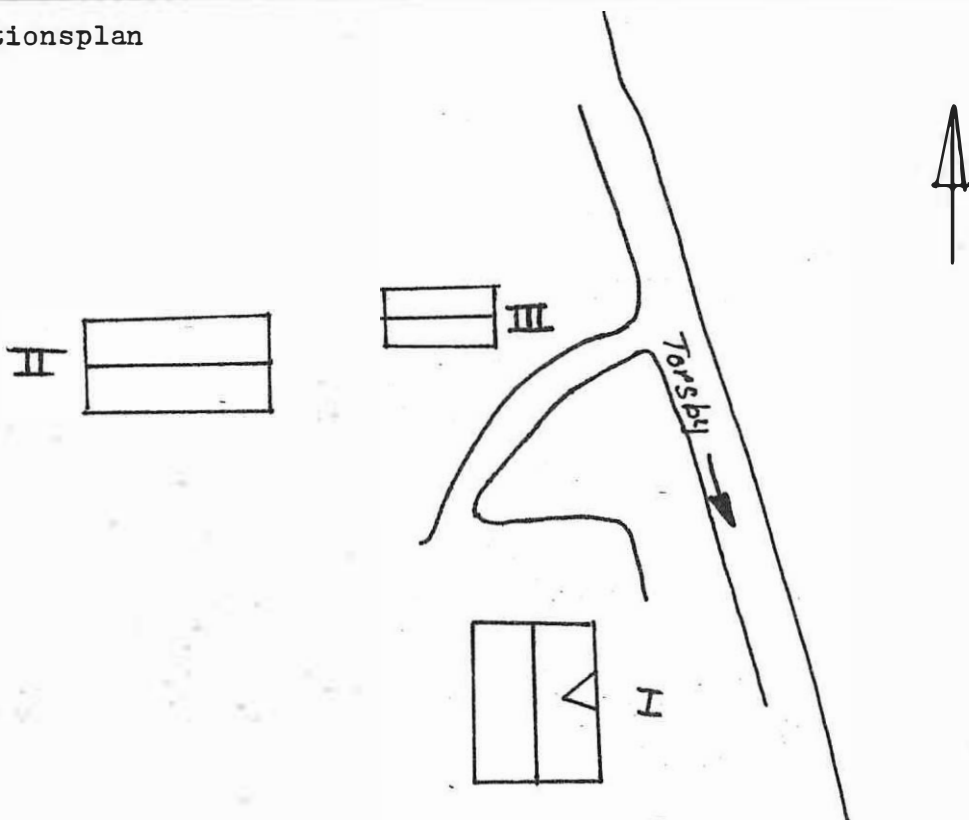
Situationsplan



Kommun **TORSBY**..... Församling **Fryksände** Datum **1982**.....
 Fastighet **Torsby 1:12**..... Film nr **114**.....
 Gårdsnamn **Ragvaldssätern**..... Karta **12C 4i (12248)**...
 Anl. art. Åtgärder erfordras
 Anteckningar **Nuvarande ägare och uppgiftslämnare:** Stomme
 ..**Dick Johansson**..... fasad
 taktäckning

Hus nr	Husets funktion	Grund mtr	Stom mtr	Fasad mtr	Färg	Tak mtr	Byggn år b, 1, u	Kommentar
I	Bostadshus	S	B	SLP	FR/V	2T	u 1912 1 1919	Renoverat 1943
II	Ladugård	S	T	StockP	X	P	1 1919	
III	Uthus	S	T	StockP	X	2T		
IV								
V								
VI								
VII								
VIII								
IX								
X								

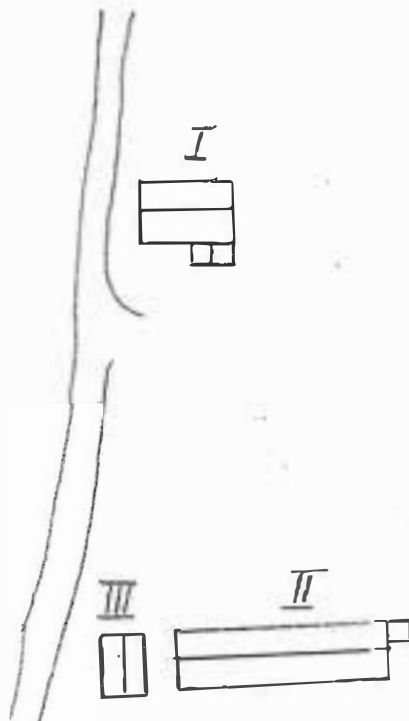
Situationsplan



Kommun ..Torsby..... Församl. ..Fryksände..... Datum ..Maj.1978.....
 Fastighet Torsby 1:98..... Film nr .23.....
 Gårdsnamn Eriksfall..... Karta 12C4h.....
 Anl. art Sign. ..II.....
 Uppgiftslämnare Sverre Pilblad..... Åtgärder erfordras
 Anteckningar Sverre Pilblad och hans broder flyttade hit storme
 på 40-t och han visste inte när byggnaderna uppfördes. fasad
 taktäckn.

Hus nr	Husets funktion	Bygg mtr	Fasad mtr	Färg	Tak-täckn.	Byggn. år	Kommentar
I	Manbyggnad	B	SLL	FR	2T	början 1900-t ?	renoverad på 40-talet
II	Ladugård	T	T+SSP	FR	2T	?	
III	Garage	B	SSP	X	Papp	nyare	
IV							
V							
VI							
VII							
VIII							
IX							
X							

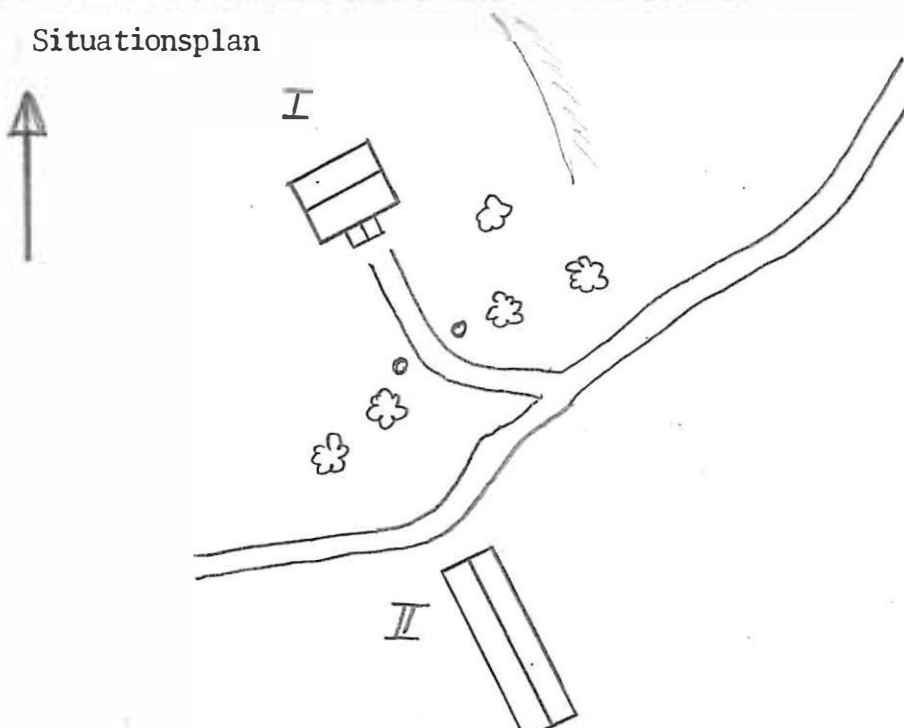
Situationsplan



Kommun .TORSBY..... Församl. ..Fryksände..... Datum ..Maj 1978.....
 Fastighet .Torsby 1:98..... Film nr ..23.....
 Gårdsnamn .Gullbäcken..... Karta 12C4h.....
 Anl. art Sign. JJ.....
 Uppgiftslämnare Åtgärder erfordras
 Anteckningar stomme
 fasad
 taktäckn.

Hus nr	Husets funktion	Bygg mtr	Fasad mtr	Färg	Tak-täckn.	Byggn. år	Kommentar
I	Manbyggnad	T	SLL	FR	2T		
II	Ladugård	B	SSP+Tg	FR	2T		
III							
IV							
V							
VI							
VII							
VIII							
IX							
X							

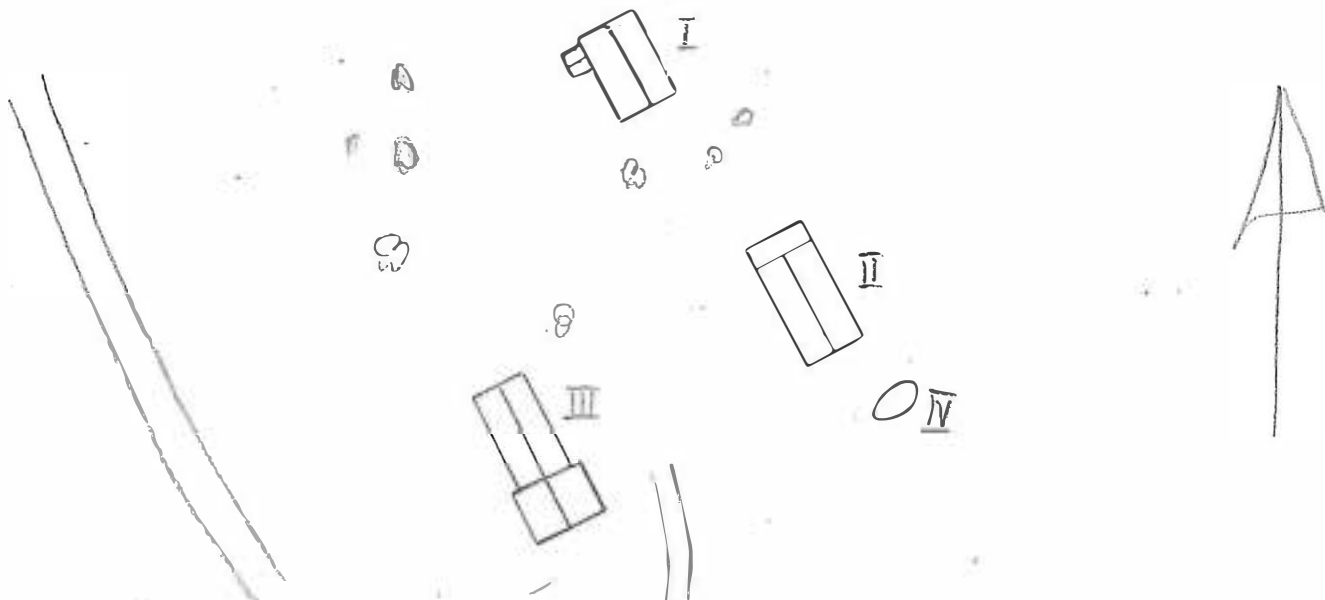
Situationsplan



KommunTORSBY..... Församl.Fryksände..... Datumjuni -78.....
 Fastighet ...Torsby.1:98..... Film nr .65.....
 Gårdsnamn ...Ormberg..... Karta12C4g.....
 Anl. art Sign.JJ.....
 Uppgiftslämnare Åtgärder erfordras
 Anteckningar stomme
 fasad
 taktäckn.

Hus nr	Husets funktion	Bygg mtr	Fasad mtr	Färg	Tak-täckn.	Byggn. år	Kommentar
I	Manbyggnad		SLL	FR	2T		
II	Stall	T	T+SSP	FR	2T		
III	Ladugård & loge	Tg+T	Tg+T+SSP	FR	Et		
IV	Källare	Btg.	Btg+Torv		Torv		
V							
VI							
VII							
VIII							
IX							
X							

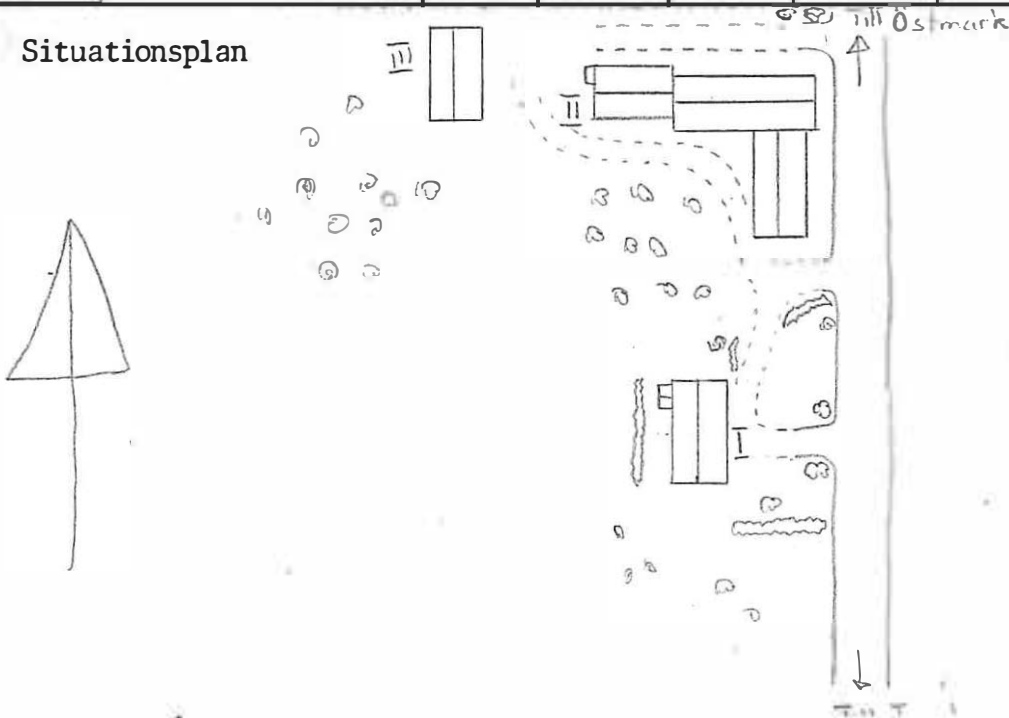
Situationsplan



Kommun ... TORSBY Försam. Fryksände Datum ... 781129
 Fastighet Torsby 1:141 Film nr 85
 Gårdsnamn Västra backen Karta ... 12C4i
 Anl. art Sign. ... HW
 Uppgiftslämnare Åtgärder erfordras
 Anteckningar .. Ägare Rut Hasselring .. Gården har tidigare stått stomme
 ... vid Billeruds kontor i Torsby, fasad
 taktäckn.

Hus nr	Husets funktion	Bygg mtr	Fasad mtr	Färg	Tak-täckn.	Byggn. år	Kommentar
I	Manbyggnad	T	SLP	FR	P		det är mer än 100 år sedan huset blev flytt
II	Loge, ladugård	T+Tg	T+Tg+ SSP	FR	2T		ladugården byggd 1925, logen tidigare, mångas 1
III	Stall, magasin	T+B	T+SSP	FR	2T	omkr 1930	
IV							
V							
VI							
VII							
VIII							
IX							
X							

Situationsplan



Kommun TORSBY Församl. Fryksände Datum 781128

Fastighet ... Torsby 1:232 Film nr ... 85

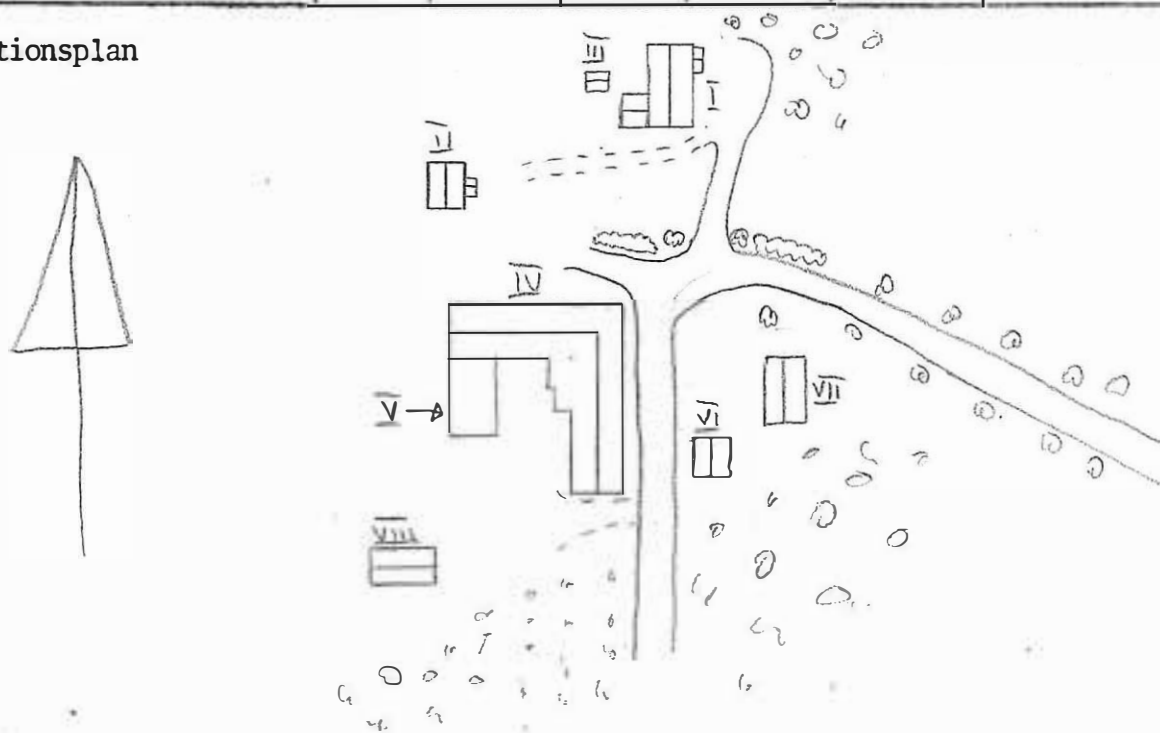
Gårdsnamn ... Kilnäset Karta 1204i

Anl. art Sign. HW

Uppgiftslämnare ... Ann och Doris Johansson Åtgärder erfordras
 stomme
 fasad
 taktäckn.

Hus nr	Husets funktion	Bygg mtr	Fasad mtr	Färg	Tak-täckn.	Byggn. ar	Kommentar
I	Manbyggnad	T	SLP	Gö	2T	mitten på	1800-talet, tillb 1978
II	Lillstuga	T	SLL	FR	1T	1912	då vart den hitflyttad från Lekvattnet
III	Mjölkhush	B	SPS	Bg	P	1912	
IV	Ladugård, loge	Tg+T+B	Tg+T+ SSP	FR	P	1912	logen är äldre
V	Svinhus	Tg	SSP+Tg	R	P	1912	
VI	Bod	T	T+SLP	FR	Et		mångås (11) gårdens äldsta byggnad
VII	Vedskjul, magasin	T	T+SSP	FR	Et		
VIII	Stall, lada	B	SLP	X	Stick	1912	
IX							
X							

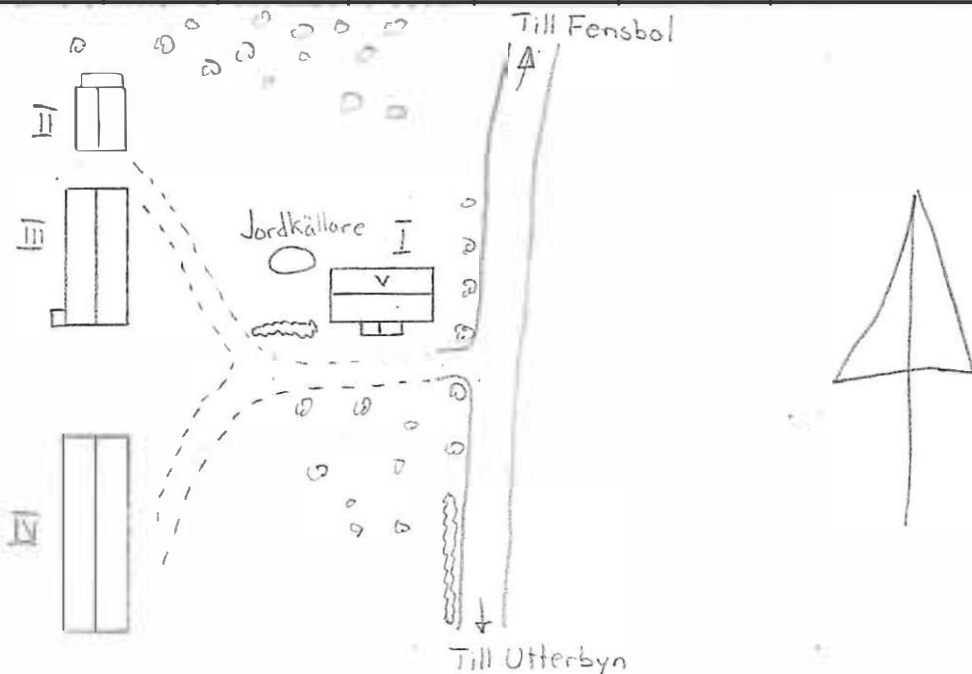
Situationsplan



Kommun TORSBY Församl. Fryksände Datum 781205
 Fastighet .. Utterbyn 1:19 Film nr 87
 Gårdsnamn .. Ivarsfolk Karta 12C5j
 Anl. art Sign. HW
 Uppgiftslämnare .. Axel Ivars Åtgärder erfordras
 Anteckningar .. Ägare till gården är Ingemar och Ture Larsson stomme
 fasad
 taktäckn.

Hus nr	Husets funktion	Bygg mtr	Fasad mtr	Färg	Tak-täckn.	Byggn. år	Kommentar
I	Manbyrenad	T	SLL	FR	2T	1894-95	
II	Bod	T	T+SLP	X	2T		
III	Stall	T	T+SSP+ SLL	FR	2T		
IV	Ladugård	T+Tg	T+Tg+SSP	X	P	1909	
V							
VI							
VII							
VIII							
IX							
X							

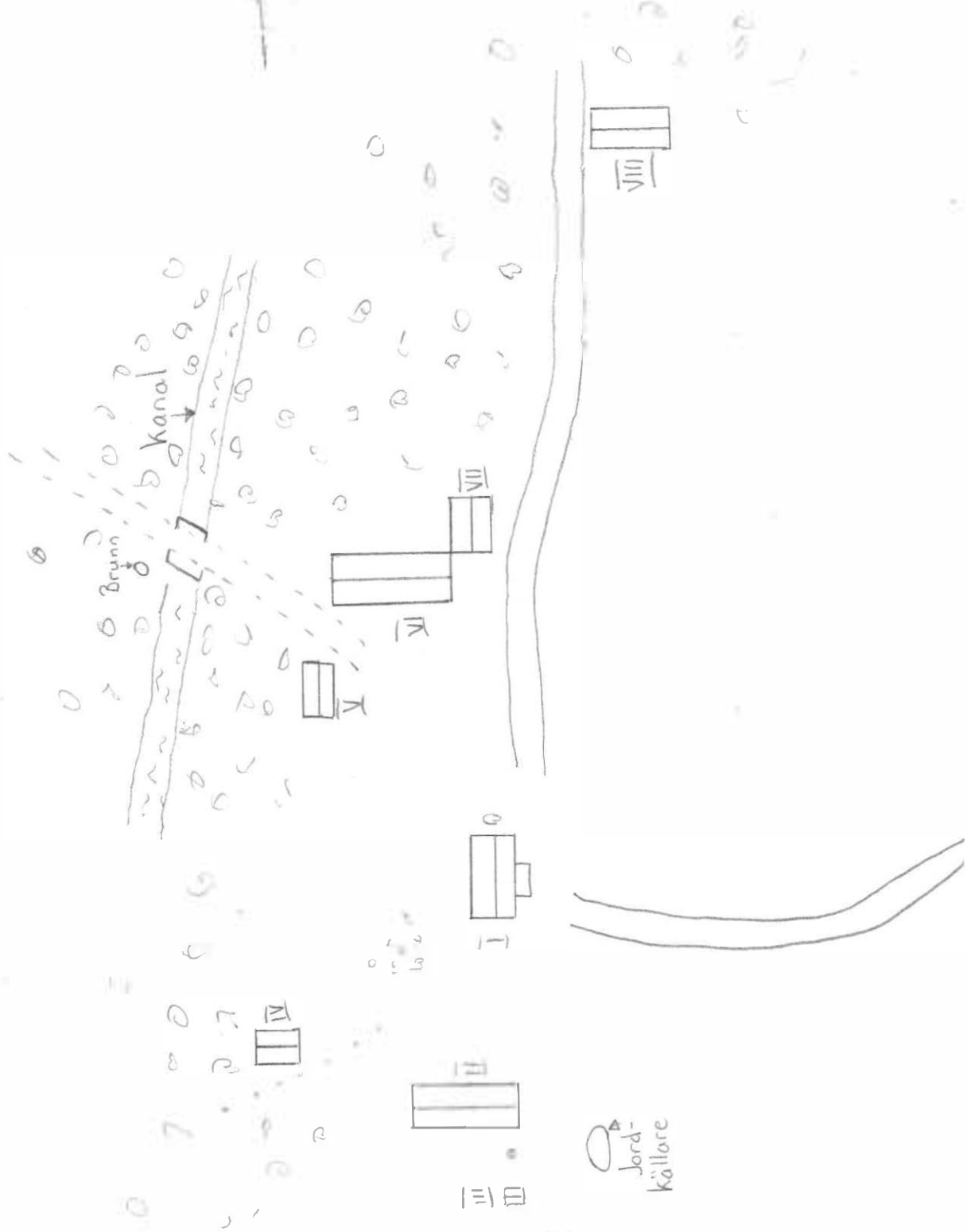
Situationsplan



Kommun TORSEY Församl. Fryksände Datum 781101
 Fastighet Utterbyn 1:40 Film nr 77
 Gårdsnamn Jolfall Karta 12D5a
 Anl. art Sign. HW
 Uppgiftslämnare Ågarna Gustav och Edvard Sohl Åtgärder erfordras
 Anteckningar stomre
 fasad
 taktäckn.

Hus nr	Husets funktion	Bygg mtr	Fasad mtr	Färg	Tak-täckn.	Byggn. år	Kommentar
I	Manbyggnad	T	T+SSP	X	P		omgjort 1899
II	Stall, bodar	T	T+SLP	X	P		mångås (11)
III	Torrdass	B	SLP	X	Stick		
IV	Veiskjul	T	T	X	P		
V	Bod	T	T	X	P		årtal (1780) inristat på timmerväggen
VI	Logen	T	T+SSP	X	P		
VII	Ladugård	T	T	X	P		mångås (9)
VIII	Sommarladugård	T	T+SSP	X	Stick		mångås
IX							
X							

Situationsplan Vänd



Jordkällare

kanal

Brynn

V

VI

VII

VIII

I

III

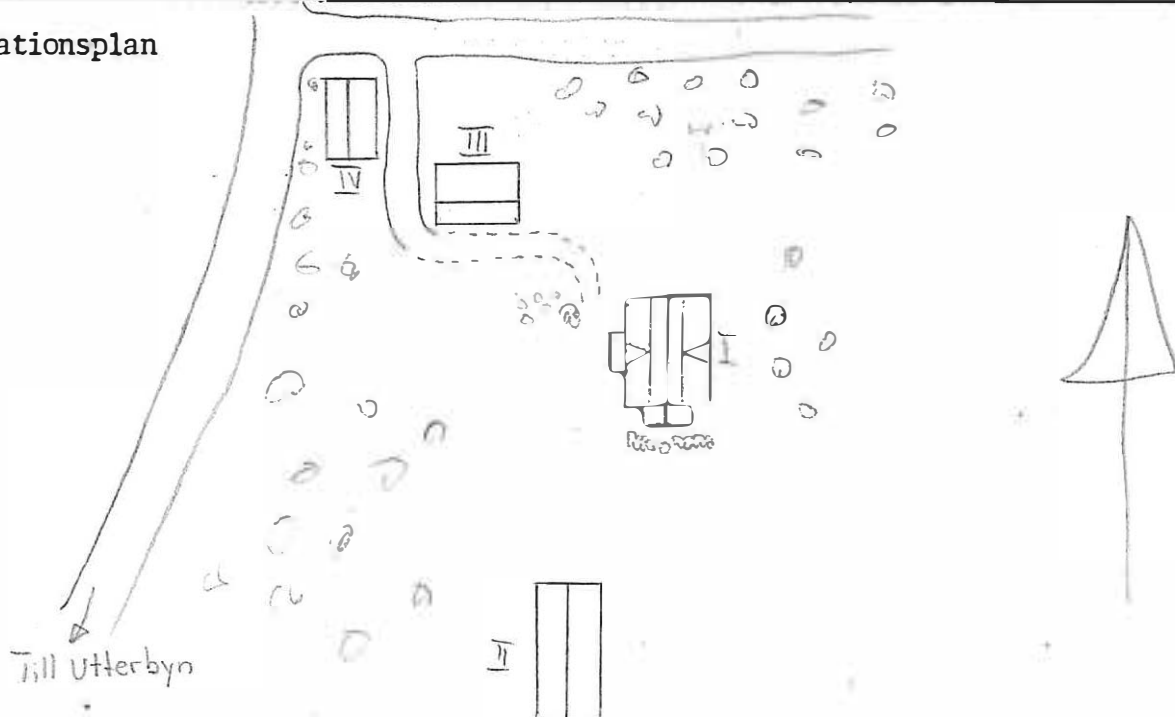
IV

IV

KommunTORSBY..... Församl.Fryksände..... Datum781205.....
 Fastighet ...Utterbyn.1:80..... Film nr ..87.....
 Gårdsnamn ...S.Hövikén..... Karta12C51.....
 Anl. art Sign.HW.....
 Uppgiftslämnare .Gårdens ägare Per. Sahlström..... Åtgärder erfordras
 Anteckningar stomme
 fasad
 taktäckn.

Hus nr	Husets funktion	Bygg mtr	Fasad mtr	Färg	Tak-täckn.	Byggn. år	Kommentar
I	Manbyggnad	T	SLL	X	2T	1920	
II	Ladugård	T	T+SSP	X	P	1912	
III	Fd stall	T	T+SSP	X	P		
IV	Magasin	B	SSP+SLP	X	P	1905e1 1906	
V							
VI							
VII							
VIII							
IX							
X							

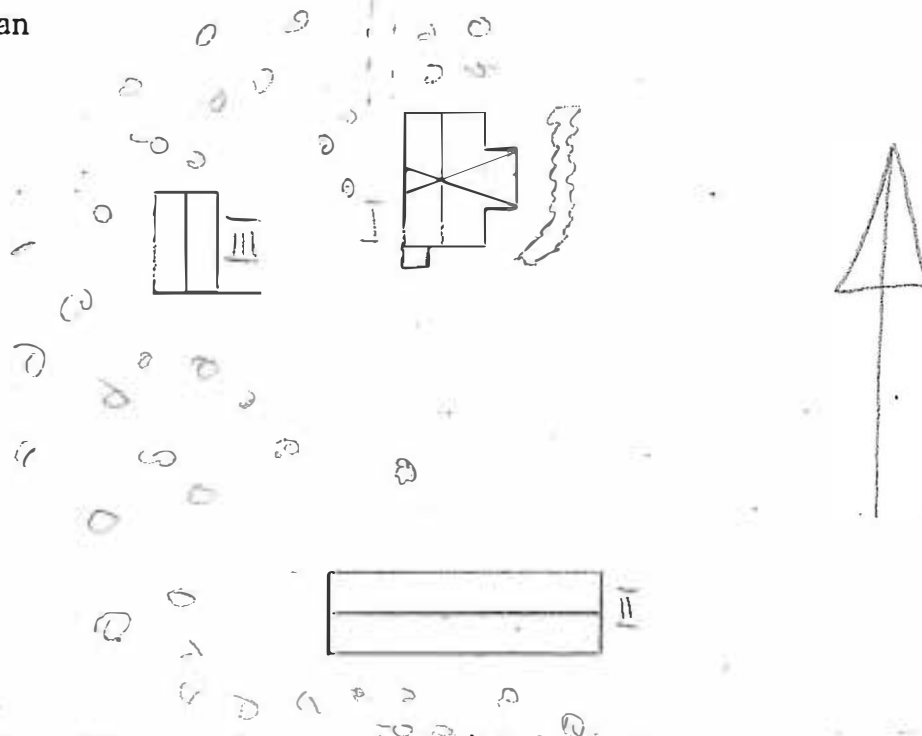
Situationsplan



Kommun TORSBY Församl. Fryksände Datum 781101.....
 Fastighet .. Utterbyn 1:86 Film nr .. 78.....
 Gårdsnamn Karta 12D5a.....
 Anl. art Sign. HW.....
 Uppgiftslämnare Åtgärder erfordras
 Anteckningar stomme
 fasad
 taktäckn.

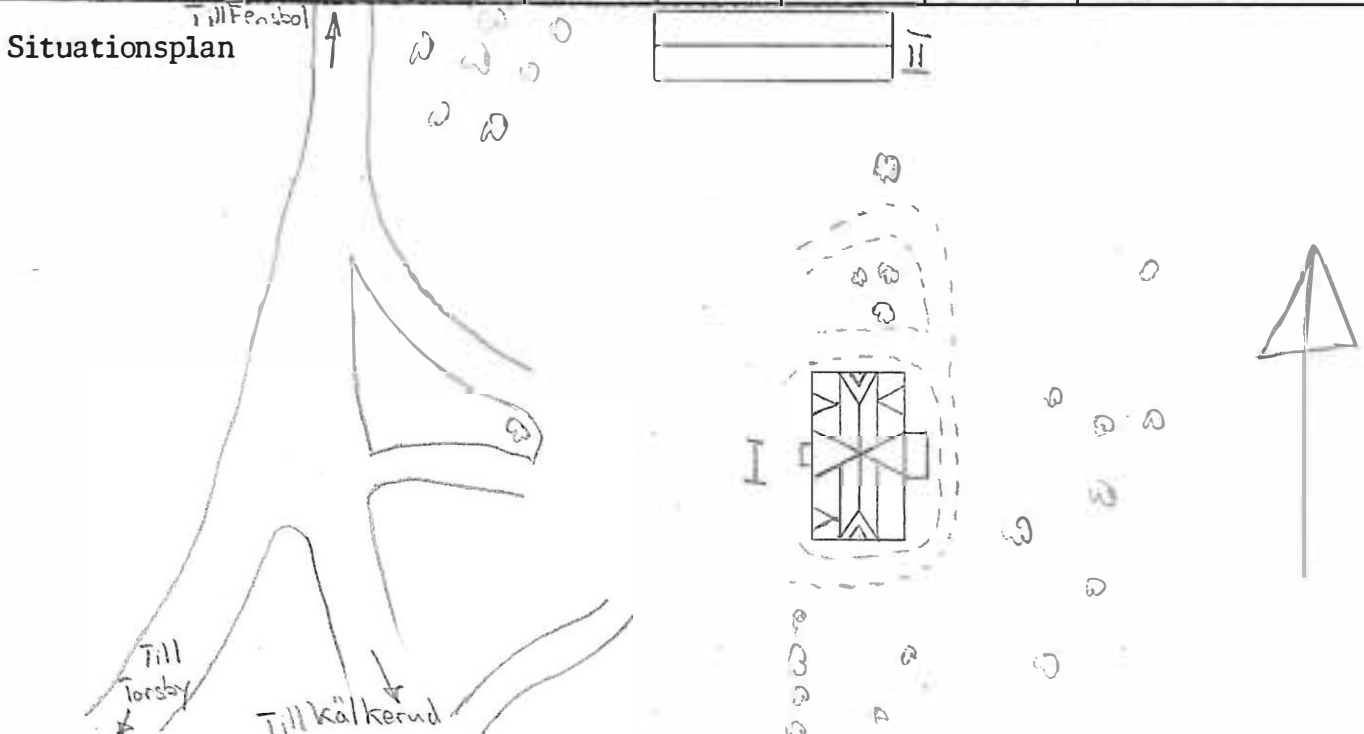
Hus nr	Husets funktion	Bygg mtr	Fasad mtr	Färg	Tak-täckn.	Byggn. år	Kommentar
I	Manbyggnad	T	LFS+SFS	FR	P		
II	Ladugård	B	SSP	FR	P		
III	Stall	T	T+SSP	FR	P		
IV							
V							
VI							
VII							
VIII							
IX							
X							

Situationsplan



Kommun ... TORSBY Församl. ... Fryksände Datum ... 781212
 Fastighet Utterbyn 1:106 Film nr 88
 Gårdsnamn Karta ... 1205j
 Anl. art ... F.d. skola Sign. ... HW
 Uppgiftslämnare ... Göran Nilsson Åtgärder erfordras
 Anteckningar ... Torsby Kommun äger gården stomme
 fasad
 taktäckn.

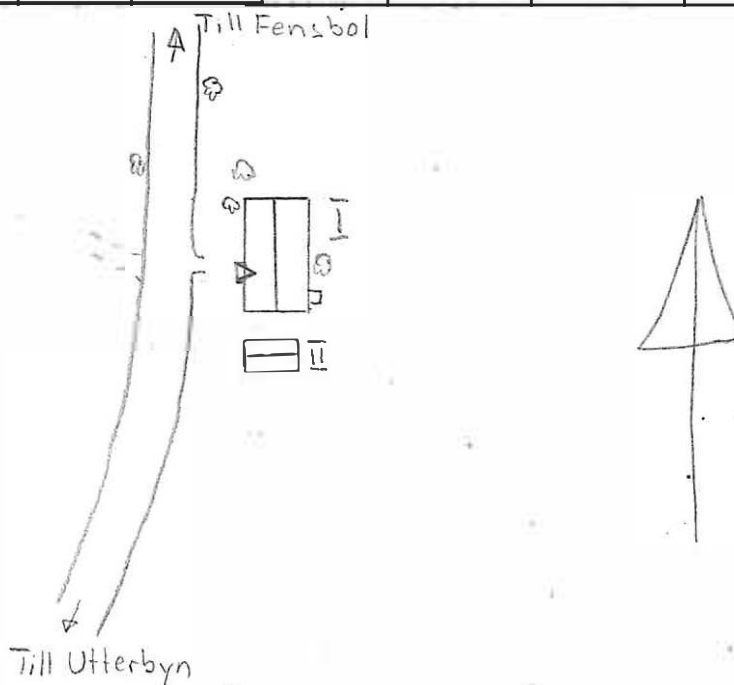
Hus nr	Husets funktion	Bygg mtr	Fasad mtr	Färg	Tak-täckn.	Byggn. år	Kommentar
I	Manbyggnad	T	SLL	FR	2T	1916-17	var skola till för 15 å
II	Vedskjul, snickarbod	B	SLL+SSP	FR	Et		sen
III							
IV							
V							
VI							
VII							
VIII							
IX							
X							



KommunTORSBY..... Församl.Fryksände..... Datum781205.....
 Fastighet ...Utterbyn 1:124..... Film nr ...87.....
 Gårdsnamn Karta1205j.....
 Anl. artKapell..... Sign.HW.....
 Uppgiftslämnare Åtgärder erfordras
 Anteckningar stomme
 fasad
 taktäckn.

Hus nr	Husets funktion	Bygg mtr	Fasad mtr	Färg	Tak-täckn.	Byggn. år	Kommentar
I	Manbyggnad		LFS	FR	P		
II	Uthus	B	LFS	FR	P		
III							
IV							
V							
VI							
VII							
VIII							
IX							
X							

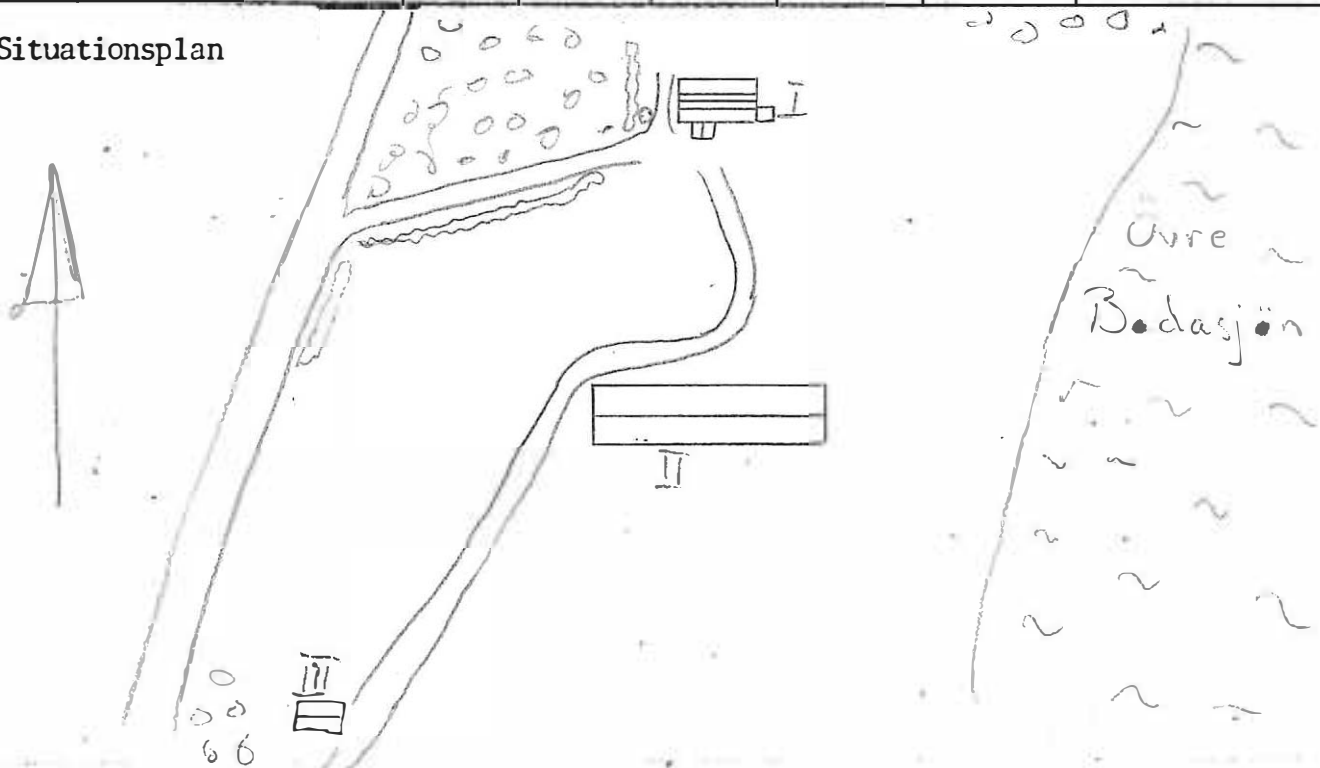
Situationsplan



Kommun .. TORSBY Församl. .. Fryksände Datum .. 781101 ..
 Fastighet .. Utterbyn 1:157 Film nr .. 77
 Gårdsnamn .. Sjön Karta .. 12D5a
 Anl. art Sign. .. HW
 Uppgiftslämnare .. Ägaren Willy Sandberg Åtgärder erfordras
 Anteckningar stomme
 fasad
 taktäckn.

Hus nr	Husets funktion	Bygg mtr	Fasad mtr	Färg	Tak-täckn.	Byggn. år	Kommentar
I	Manbyggnad	T+B	LFS	FR	P	1934	
II	Ladugård	T+B+Tg	T+SSP	FR	P		
III	Lastbilsgarage	B	SSP	FR	P		
IV							
V							
VI							
VII							
VIII							
IX							
X							

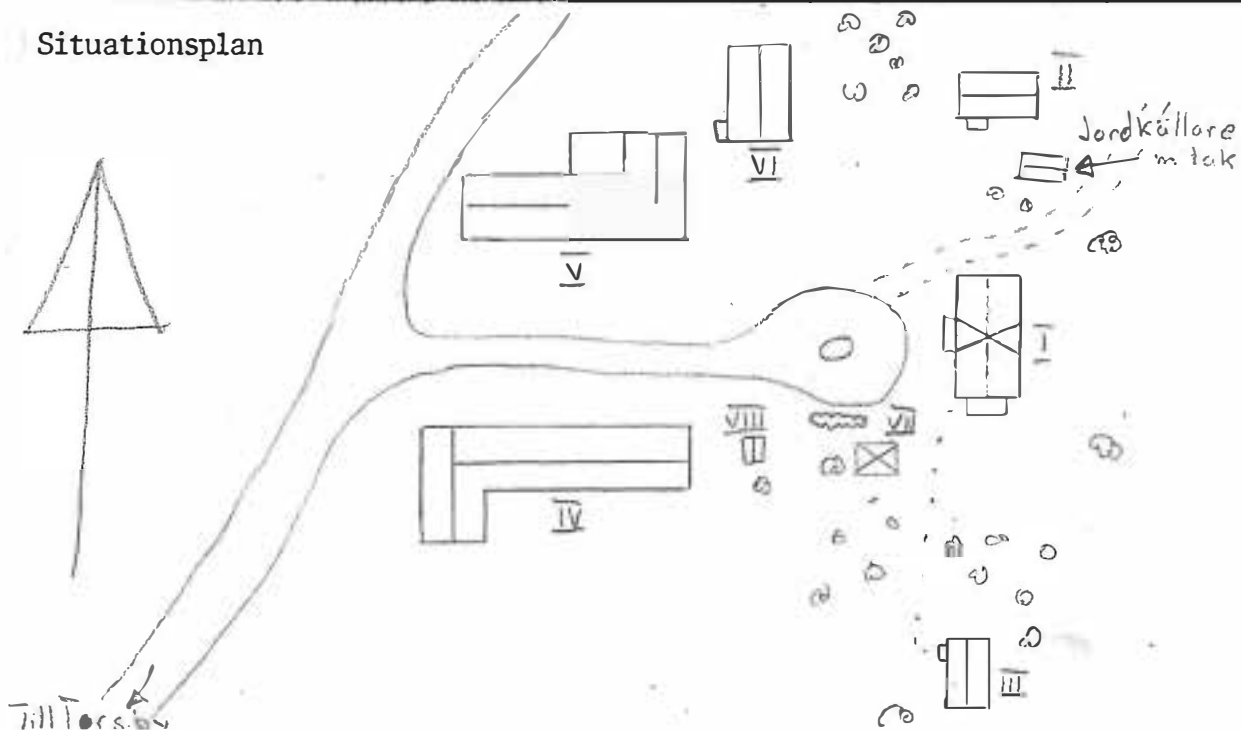
Situationsplan



Kommun TORSBY Församl. Fryksände Datum 781212
 Fastighet Utterbyn 1:193 Film nr 88
 Gårdsnamn Sahlströmsgården Karta 1205j
 Anl. art Sign. HW
 Uppgiftslämnare Gårdens ägare Torbjörn Sahlström Åtgärder erfordras
 Anteckningar Torbjörn S. bosatte sig här på gården 1956. I en del stomme
 rum finns det takmålningar. Till gården hör även en del lador. fasad
 på spridda ägor. taktäckn.

Hus nr	Husets funktion	Bygg mtr	Fasad mtr	Färg	Tak-täckn.	Byggn. år	Kommentar
I	Manbyggnad	T	LPS	Bg	1T	omkr 1870	
II	Drängstuga	T	SPS	Grå	3T		
III	Ateljé	T	SLL+SLP	R	2T	1925	
IV	Ladugård, loge	T+Tg	Tg+SSP SLP	FR	Et	omkr 1905	den förra ladugården brann ner omkring 1900
V	Stall, magasin	B+Tg	SSP+Slät	FR	Et		stallet är byggt ca 192
VI	Vedskjul	B+S	SSP	FR	Et		
VII		B	SLL	V	2T		
VIII		B	SSP	V	Papp		
IX							
X							


Situationsplan



Kommun TORSBY..... Församl. Fryksände..... Datum 780605.....
 Fastighet Vadie 1:15..... Film nr 48.....
 Gårdsnamn Bondfugestorp..... Karta 12071.....
 Anl. art Sign. HW.....
 Uppgiftslämnare Åtgärder erfordras
 Anteckningar stomme
 fasad
 taktäckn.

Hus nr	Husets funktion	Bygg mtr.	Fasad mtr.	Färg	Tak-täckn.	Byggn. år	Kommentar
I	Manbyggnad	T	T+SSP+ SLP	X	P		
II		T	T	X	trasigt		dåligt skick
III		T	T	X	trasigt		dåligt skick
IV							
V							
VI							
VII							
VIII							
IX							
X							

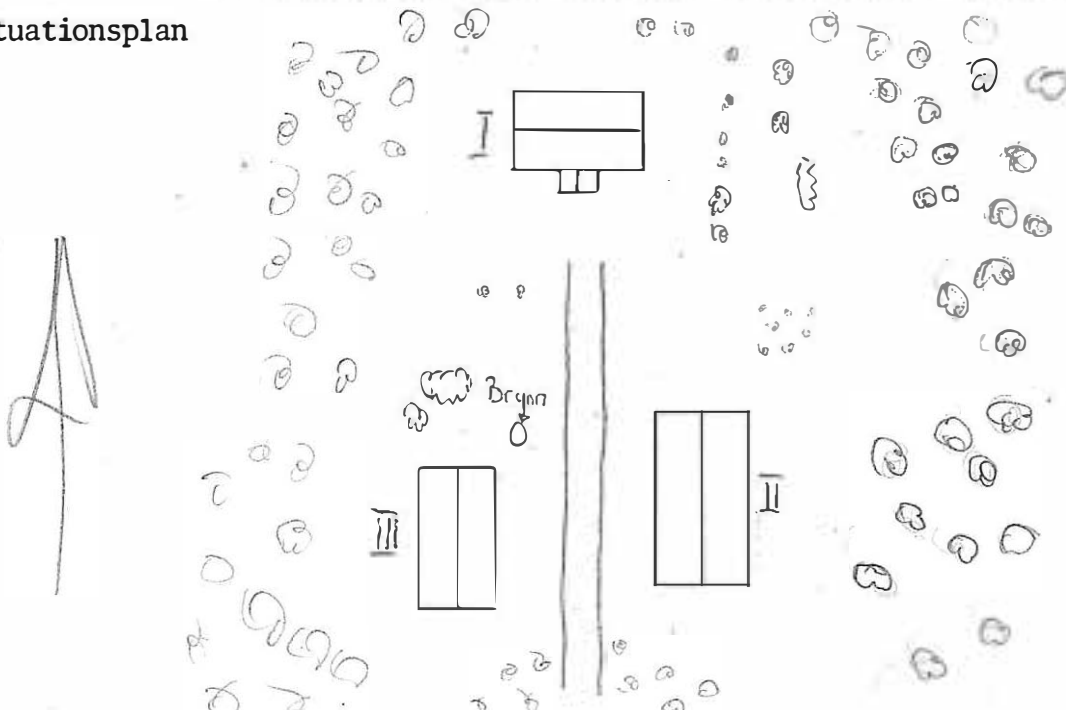
Situationsplan



KommunTorsby..... Församl. ..Fryksände..... Datum ..780512.....
 Fastighet ..Vadje 1:52..... Film nr ...30.....
 Gårdsnamn Karta1300i.....
 Anl. art Sign.HM.....
 Uppgiftslämnare Åtgärder erfordras
 Anteckningar stomme
 fasad
 taktäckn.

Hus nr	Husets funktion	Bygg mtr	Fasad mtr	Färg	Tak-täckn.	Byggn. år	Kommentar
I	Manbyggnad	B	SIP	FR	2T		
II	Ladugård	B+T	T+SSP	FR+X	2T		
III	Stall	B+T	T+SSP	FR+X	2T		
IV							
V							
VI							
VII							
VIII							
IX							
X							

Situationsplan



Kommun TORSBY Församl. Fryksände Datum 780706

Fastighet Vadsje 1:52 Film nr 71

Gårdsnamn Mangstrand Karta 1300h

Anl. art Sign. II

Uppgiftslämnare Henry Berglund Åtgärder erfordras

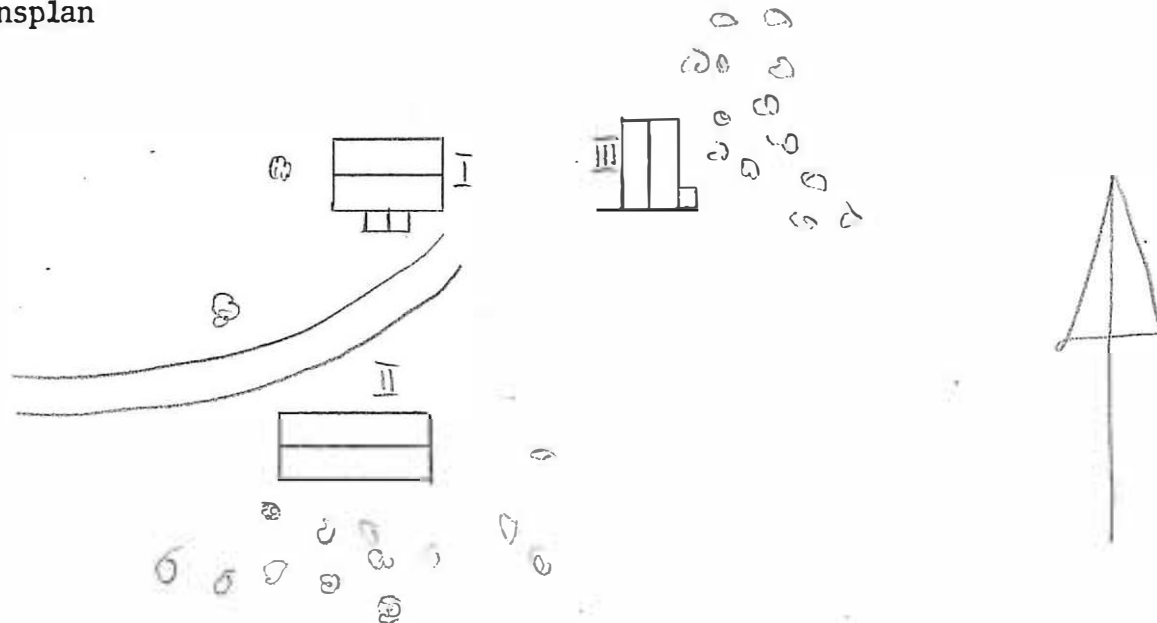
Anteckningar . Från början gammal rökstuga... (Billrud) stomme

..... fasad

..... taktäckn.

Hus nr	Husets funktion	Bygg mtr	Fasad mtr	Färg	Tak-täckn.	Byggn. år	Kommentar
I	Manbyggnad	T	SLL	FR	Bt		
II	Ladugård & loge	Btg+T	T	FR+X	2T	1928, omkr 1880	
III	Vagnsskiul & stal	B+T	SLL	FR	2T		
IV							
V							
VI							
VII							
VIII							
IX							
X							

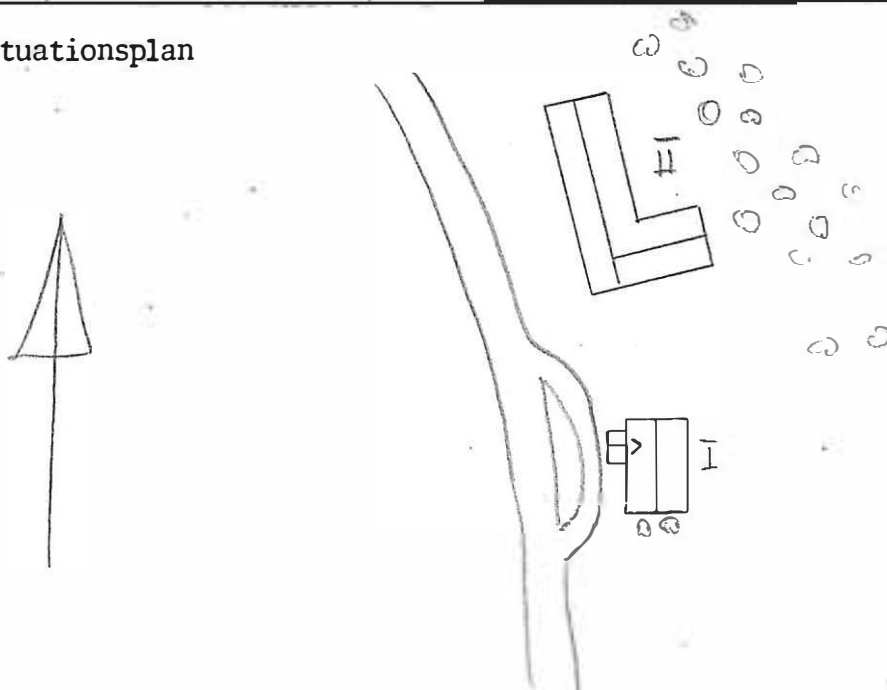
Situationsplan



Kommun TORSBY Församl. Fryksände Datum 780706
 Fastighet ... Vadie 1:52 Film nr ... 71
 Gårdsnamn ... (Bruket) Karta 1300h
 Anl. art Sign. JJ
 Uppgiftslämnare Atgärder erfordras
 Anteckningar ... Ägs av Billerud. Hyrs av Stig Axelsson stomme
 fasad
 taktäckn.

Hus nr	Husets funktion	Bygg mtr	Fasad mtr	Färg	Tak-täckn.	Byggn. år	Kommentar
I	Manbyggnad	T	SLL	FR	2T		
II	Ladugård & loge	Btg+B	SSP	FR	2T		
III							
IV							
V							
VI							
VII							
VIII							
IX							
X							

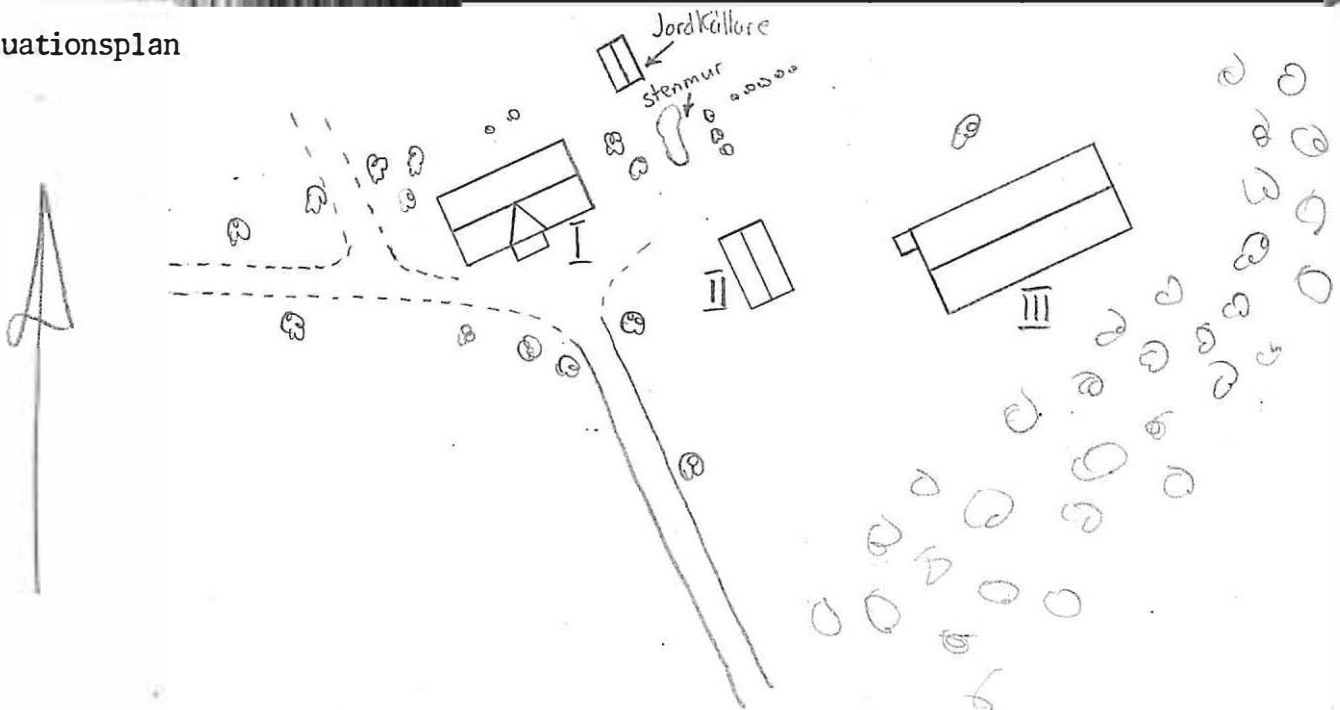
Situationsplan



KommunTorsby..... Församl. Fryksände..... Datum .780512.....
 Fastighet .Vadje.1:53..... Film nr .30.....
 Gårdsnamn Karta ...1300i.....
 Anl. art Sign. ..FW.....
 Uppgiftslämnare Åtgärder erfordras
 Anteckningar stomme
 fasad
 taktäckn.

Hus nr	Husets funktion	Bygg mtr	Fasad mtr	Färg	Tak-täckn.	Byggn. år	Kommentar
I	Manbyggnad	T	SLL	FR	P		
II	Härbre	T	T+SSP	X	Et		
III	Ladugård	T	T+SSP	X	P		
IV							
V							
VI							
VII							
VIII							
IX							
X							

Situationsplan



Kommun ... Torsby Församl. Fryksände Datum .. 780508

Fastighet Vadje 1:158 Film nr 15

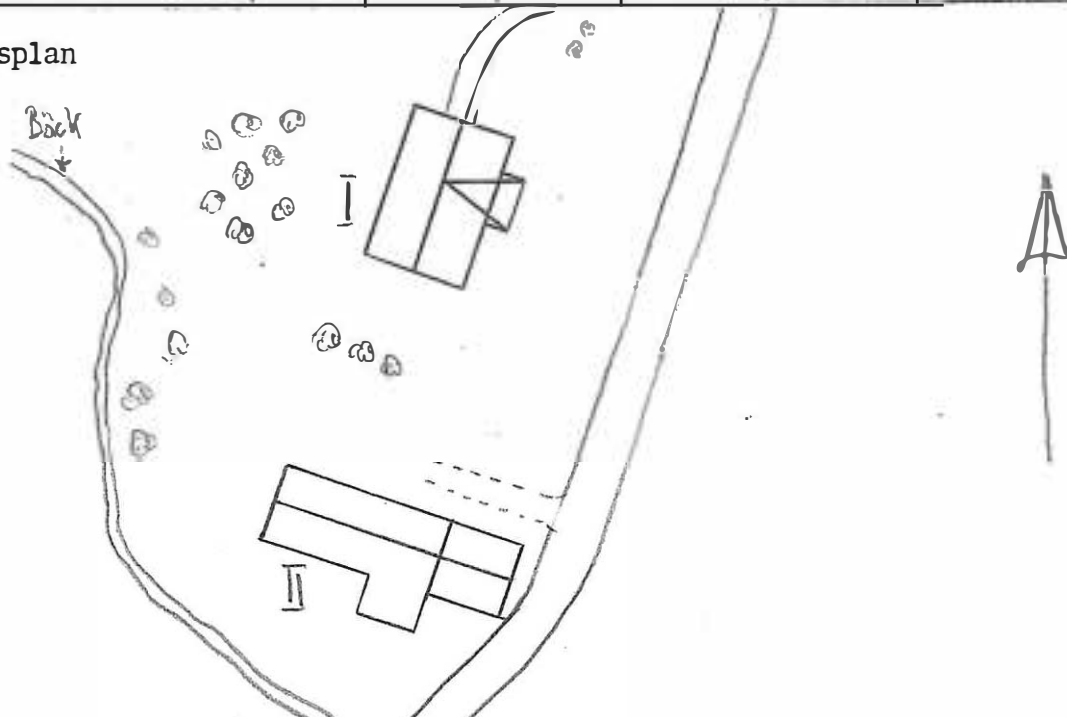
Gårdsnamn (Rönningarna) Karta .. 1:27j

Anl. art Sign. .. HW

Uppgiftslämnare Thune Persson Åtgärder erfordras
 Anteckningar stomme
 fasad
 taktäckn.

Hus nr	Husets funktion	Bygg mtr	Fasad mtr	Färg	Tak-täckn.	Byggn. år	Kommentar
I	Manbyggnad	T	SLL	GO	2T		reparerad 1953
II	Härbre	T	T+SSP	X	Et+2T		hitflyttat 1908
III							
IV							
V							
VI							
VII							
VIII							
IX							
X							

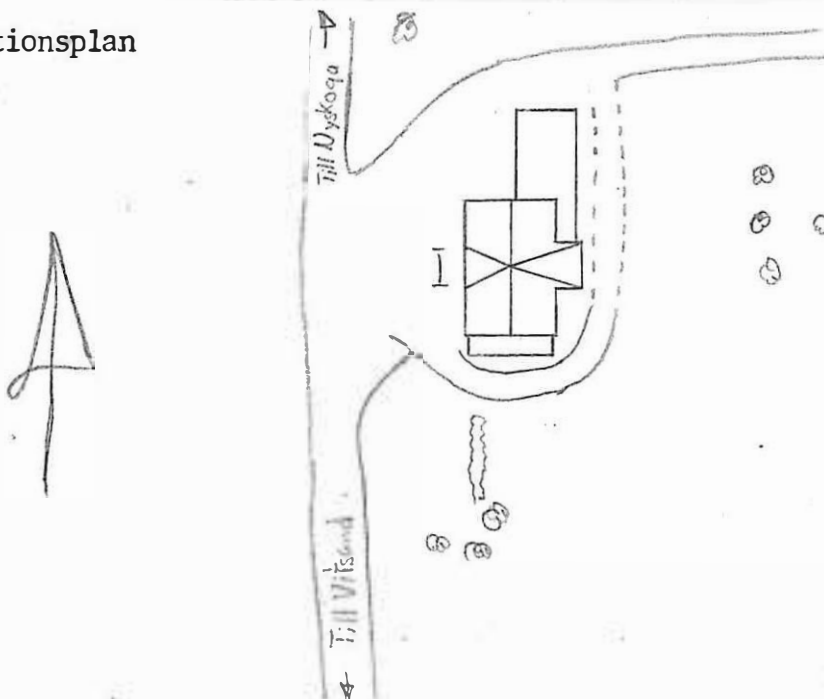
Situationsplan



Kommun TORSBY Församl. Fryksände Datum 780526
 Fastighet .Vadje 1:162..... Film nr .41.....
 Gårdsnamn .Kristinefors handel..... Karta 13C0i.....
 Anl. art Sign. HW.....
 Uppgiftslämnare ..John Henriksson..... Åtgärder erfordras
 Anteckningar .Gården varit affär omkring 1910..... stomme
 fasad
 taktäckn.

Hus nr	Husets funktion	Bygg mtr	Fasad mtr	Färg	Tak-täckn.	Byggn. år	Kommentar
I	Manbyggnad		Rapp	Bg	P	början av 1900	
II							
III							
IV							
V							
VI							
VII							
VIII							
IX							
X							

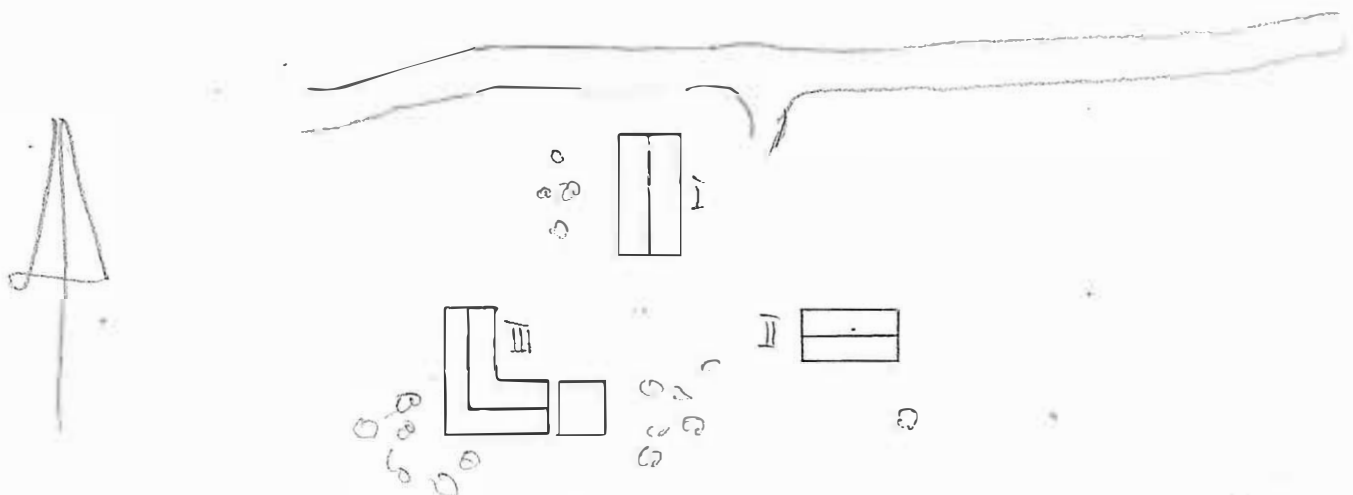
Situationsplan



Kommun ... TORSBY Församl. Fryksände Datum ... 780703
 Fastighet .Vadje 1:189 Film nr .49
 Gårdsnamn (Eskilsheden) Karta ... 12C6j
 Anl. art Sign. HW
 Uppgiftslämnare .Ägaren Paul Lindal Åtgärder erfordras
 Anteckningar .Gården lär vara den först bebyggda i området stomme
 Husets modell är en sk nattstuga (två fullstora våningar) fasad
 taktäckn.

Hus nr	Husets funktion	Bygg mtr	Fasad mtr	Färg	Tak-täckn.	Byggn. år	Kommentar
I	Manbyggnad	T	T+SIU	FR	P	omkr 1825	
II	Ed släktarstuga	B	SSP	FR	2T		hitflvtad på 1920-ta
III	Ladugård	B	SSP	FR	2T	1952	
IV							
V							
VI							
VII							
VIII							
IX							
X							

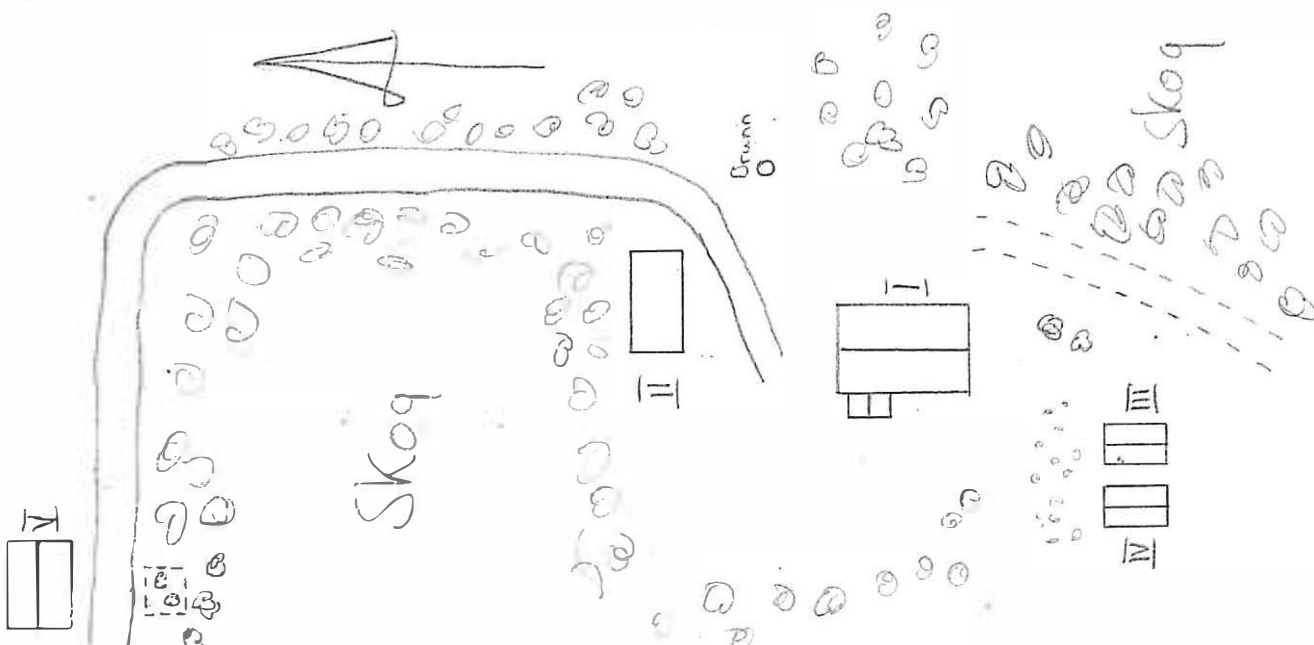
Situationsplan



Kommun ... TORSBY Församl. ... Fryksände Datum ... 780526
 Fastighet Vadje 1:212 Film nr ... 40
 Gårdsnamn Storberg Karta ... 130i
 Anl. art Sign. ... HW
 Uppgiftslämnare Åtgärder erfordras
 Anteckningar stomme
 fasad
 taktäckn.

Hus nr	Husets funktion	Bygg mtr	Fasad mtr	Färg	Tak-täckn.	Byggn. år	Kommentar
I	Manbyggnad	T	SLL	FR	P		
II	Vedbod	B	SLL+SSP	X	P		
III	Bod	T	T	X	Stick		
IV	Bod	T	T	X	Stick		
V	Lillstuga	T	T	X	P		
VI							
VII							
VIII							
IX							
X							

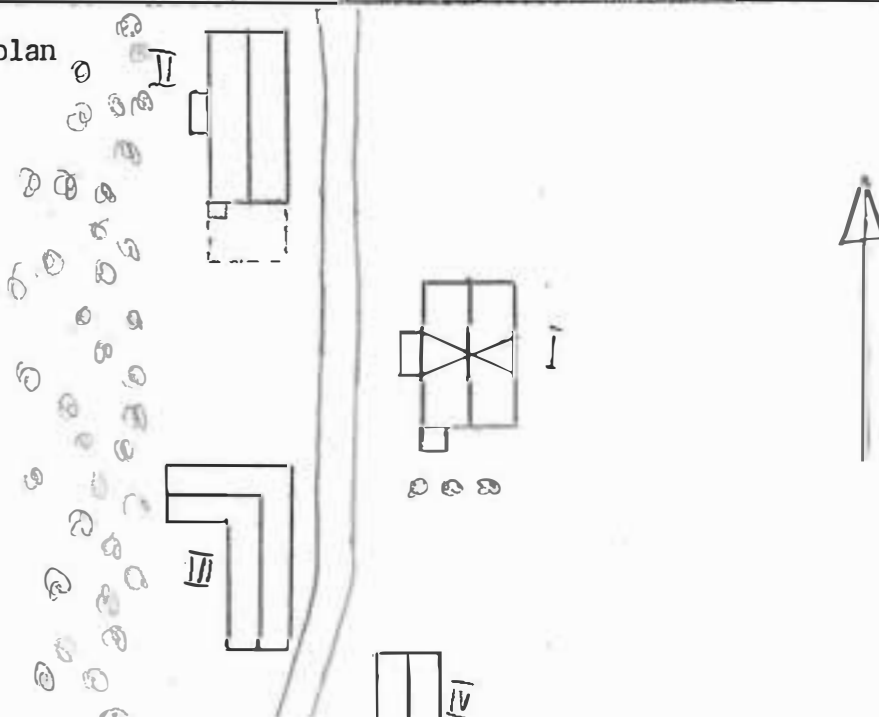
Situationsplan



Kommun .. Torsby Församl. .. Fryksände Datum .. 780508.....
 Fastighet .. Vadje 1:241 Film nr .. 15-25.....
 Gårdsnamn .. Bråten Karta .. 12C7j.....
 Anl. art Sign. .. HW.....
 Uppgiftslämnare Åtgärder erfordras
 Anteckningar stomme
 fasad
 taktäckn.

Hus nr	Husets funktion	Bygg mtr	Fasad mtr	Färg	Tak-täckn.	Byggn. år	Kommentar
I	Manbyggnad	B	LFS	GöO	2T		
II	Ladugård	B	SSP	FR	2T		
III	Loge, magasin	T	T+SLL	FR	2T		
IV	Lillstuga	B	SLL	FR	2T		
V							
VI							
VII							
VIII							
IX							
X							

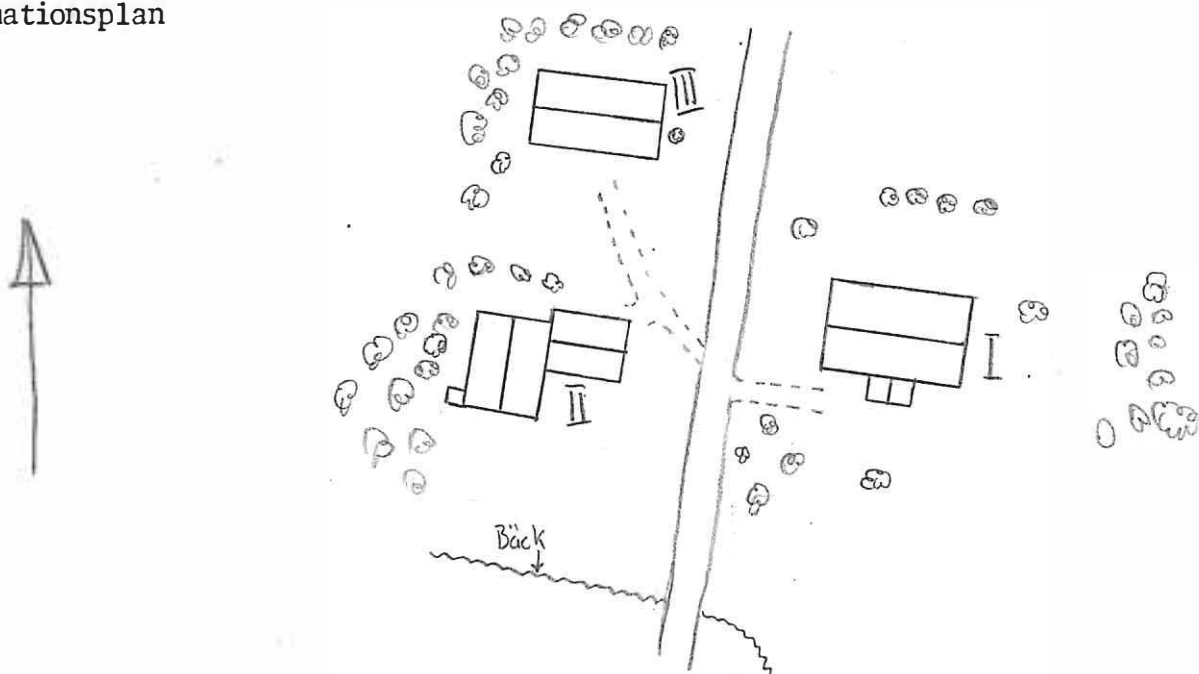
Situationsplan



Kommun Torsby Församl. Fryksände Datum .. 780508
 Fastighet .Vadje 1:281 Film nr 15
 Gårdsnamn .Åsen Karta ... 12C7.1
 Anl. art Sign. HW
 Uppgiftslämnare Åtgärder erfordras
 Anteckningar storme
 fasad
 taktäckn.

Hus nr	Husets funktion	Bygg mtr	Fasad mtr	Färg	Tak-täckn.	Byggn. år	Kommentar
I	Manbyggnad	B	SLL	FR	2T		
II	Ladugård, loge	T+Tg	T+SSP	X	P		
III	Magasin, redskapsbo	B	SSP	FR	P		
IV							
V							
VI							
VII							
VIII							
IX							
X							

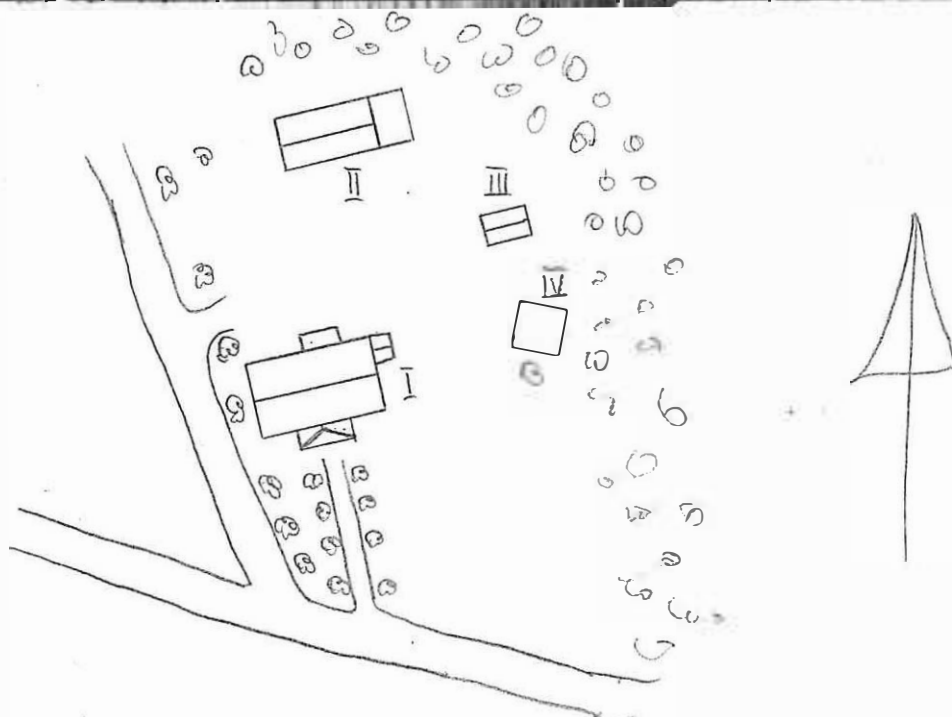
Situationsplan



Kommun TORSBY Församl. Fryksände Datum 780706
 Fastighet Vådje 1:304 Film nr 70
 Gårdsnamn Karta 130h
 Anl. art Sign. JJ
 Uppgiftslämnare . Sven Mattsson Åtgärder erfordras
 Anteckningar Slutade med skola i slutet av 1950-talet. stomme
 Sven M. flyttade hit 1958. fasad
 taktäckn.

Hus nr	Husets funktion	Bygg mtr	Fasad mtr	Färg	Tak-täckn.	Byggn. år	Kommentar
I	Manbyggnad	T	SPS	GO	P	1904	
II	Vedskjul garage	B	SSP	FR	P		
III	Ljllstuga	B	SSP	Br	2T		
IV	Garage	B	SSP	FR	P		
V							
VI							
VII							
VIII							
IX							
X							

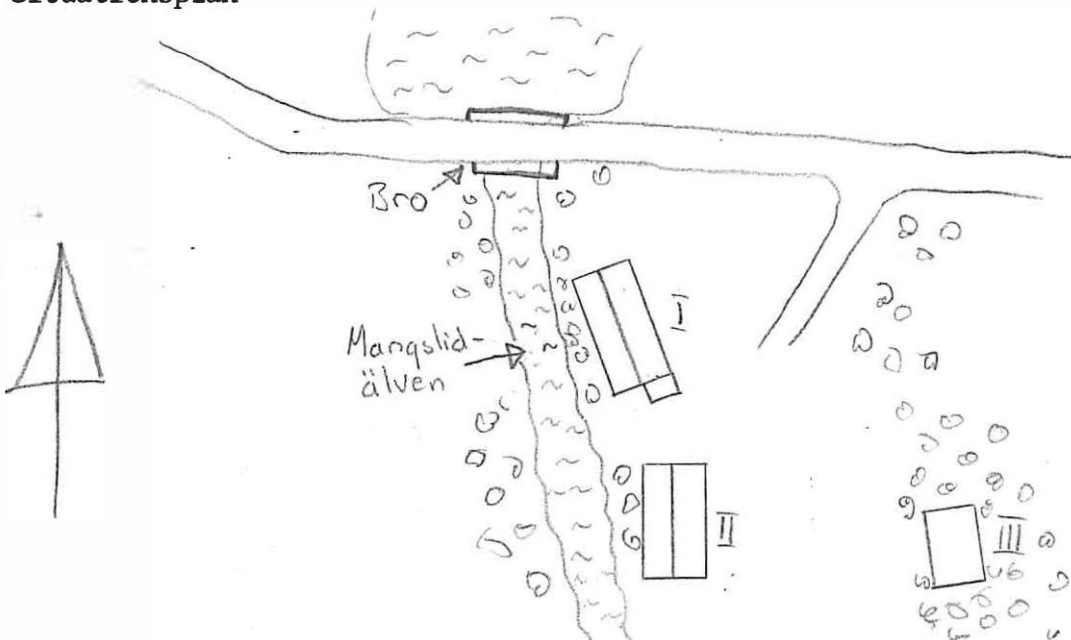
Situationsplan



Kommun TORSBY Försembl. Fryksände Datum 780706
 Fastighet ... Vadi 1:320 Film nr .. 71
 Gårdsnamn Karta 130h
 Anl. art Sign. JJ
 Uppgiftslämnare Åtgärder erfordras
 Anteckningar stomme
 fasad
 taktäckn.

Hus nr	Husets funktion	Bygg mtr	Fasad mtr	Färg	Tak-täckn.	Byggn. år	Kommentar
I	Såg	T	SSP	FR	P		
II	Kvarn	T	T	FR	P		
III		B	SLP	FR	P		
IV							
V							
VI							
VII							
VIII							
IX							
X							

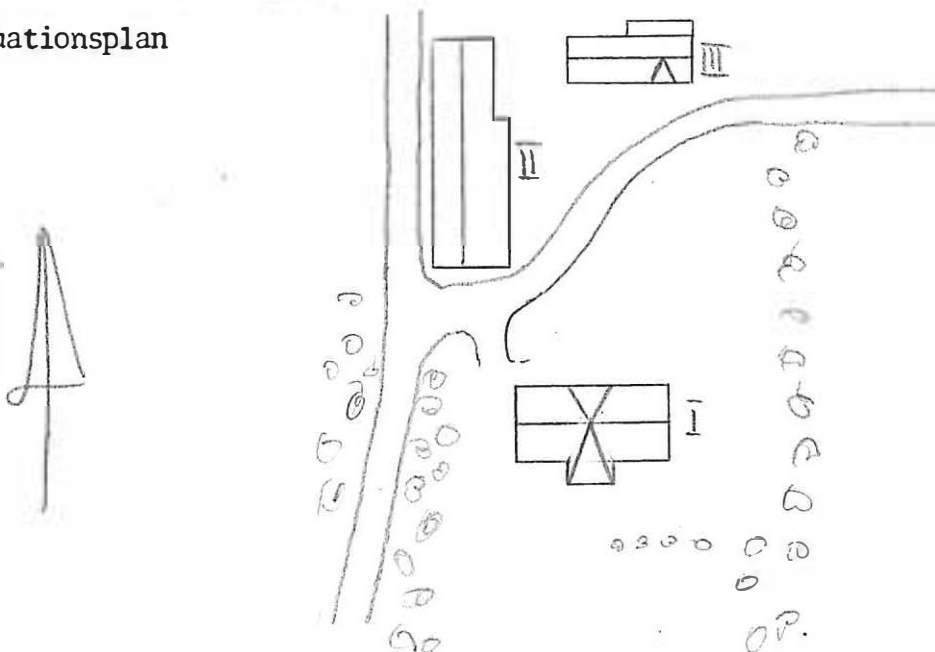
Situationsplan



Kommun ... TORSDY Församl. ... Fryksände Datum ... 7.8.703
 Fastighet ... Vadje 1:358 Film nr ... 50
 Gårdsnamn (Älvlunda) Karta ... 12C6j
 Anl. art Sign. ... HW
 Uppgiftslämnare . Aina Giljegård Åtgärder erfordras
 Anteckningar stomme
 fasad
 taktäckn.

Hus nr	Husets funktion	Bygg mtr	Fasad mtr	Färg	Tak-täckn.	Byggn. år	Kommentar
I	Manbyggnad	Rv	Rann	Bg	P	1907	
II	Ladugård	B	SLL+SSP	FR	2T	1918	
III	Stall	T	T+SSP+ SLL	FR	2T		
IV							
V							
VI							
VII							
VIII							
IX							
X							

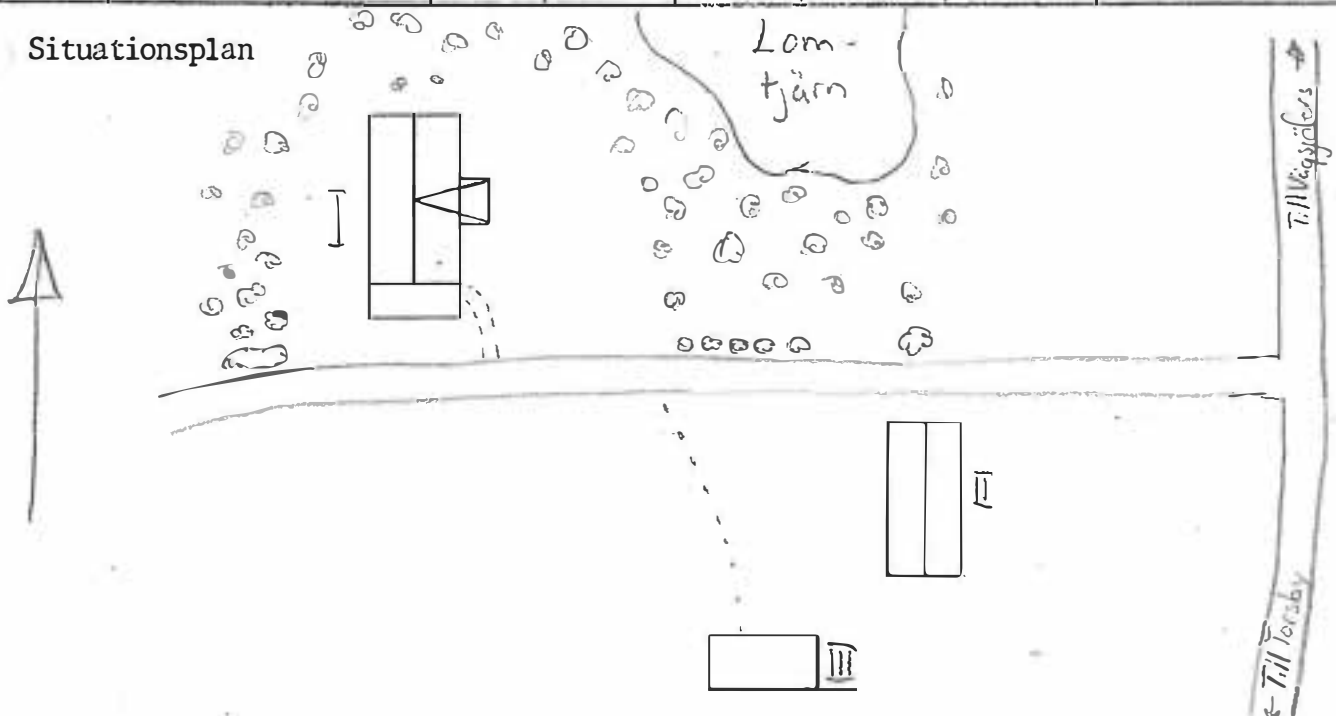
Situationsplan



KommunTorsby..... Församl. Fryksände..... Datum .780508.....
 Fastighet .Vådje.1:341..... Film nr .15.....
 Gårdsnamn .Lemberg..... Karta ...1207j.....
 Anl. art Sign. ..HW.....
 Uppgiftslämnare Åtgärder erfordras
 Anteckningar stomme
 fasad
 taktäckn.

Hus nr	Husets funktion	Bygg mtr	Fasad mtr	Färg	Tak-täckn.	Byggn. år	Kommentar
I	Manbyggnad	B	LFS	VO	2T		
II	Stall	T	T	FR	2T		
III	Lillstuga	B	LFS	FR	Papp		
IV							
V							
VI							
VII							
VIII							
IX							
X							

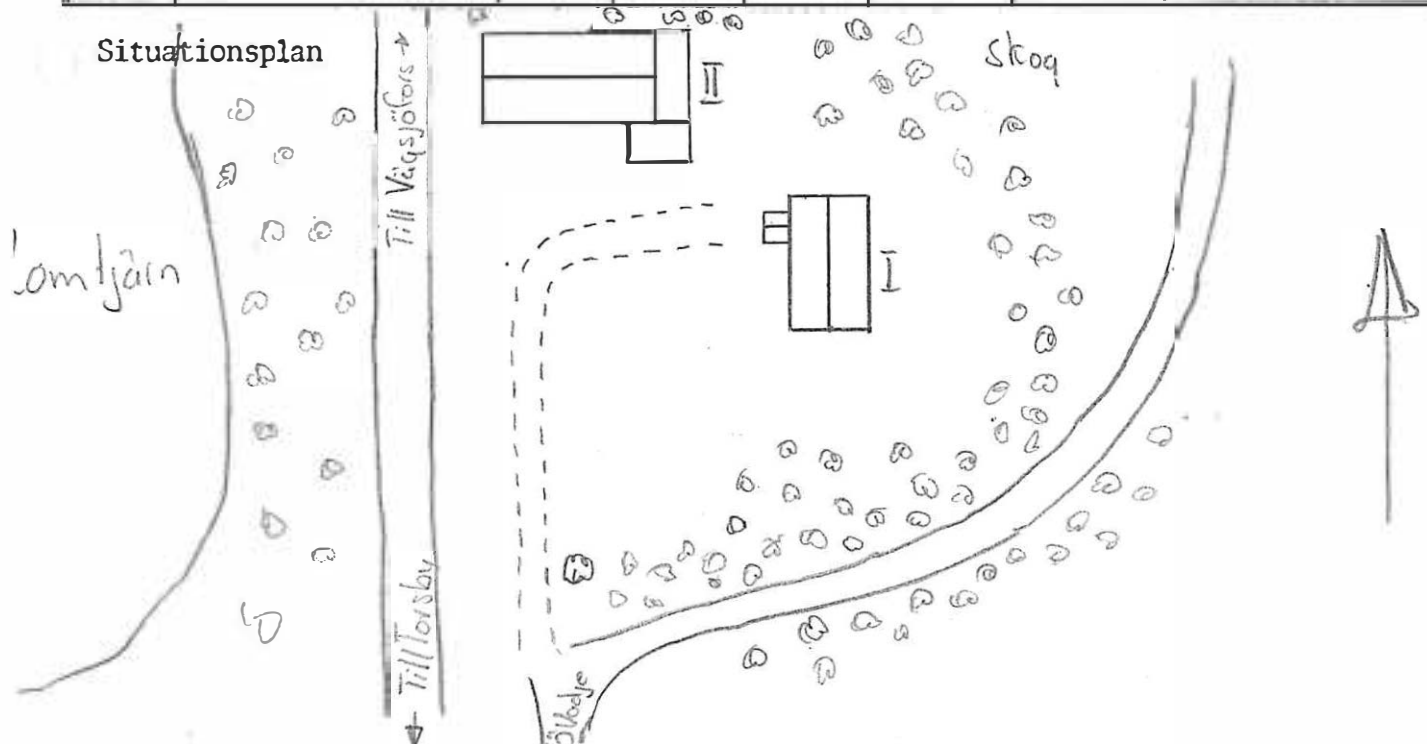
Situationsplan



Kommun ... Torsby Församl. ... Fryksände Datum .780508.....
 Fastighet Vadje 1:344 Film nr 15.....
 Gårdsnamn Karta ...12C7j.....
 Anl. art Sign. ...HW.....
 Uppgiftslämnare Åtgärder erfordras
 Anteckningar stomme
 fasad
 taktäckn.

Hus nr	Husets funktion	Bygg mtr	Fasad mtr	Färg	Tak-täckn.	Byggn. år	Kommentar
I	Manbyggnad	T	SLL	FR	P		
II	Uthus	T	T+SSP	X	2T+P		
III							
IV							
V							
VI							
VII							
VIII							
IX							
X							

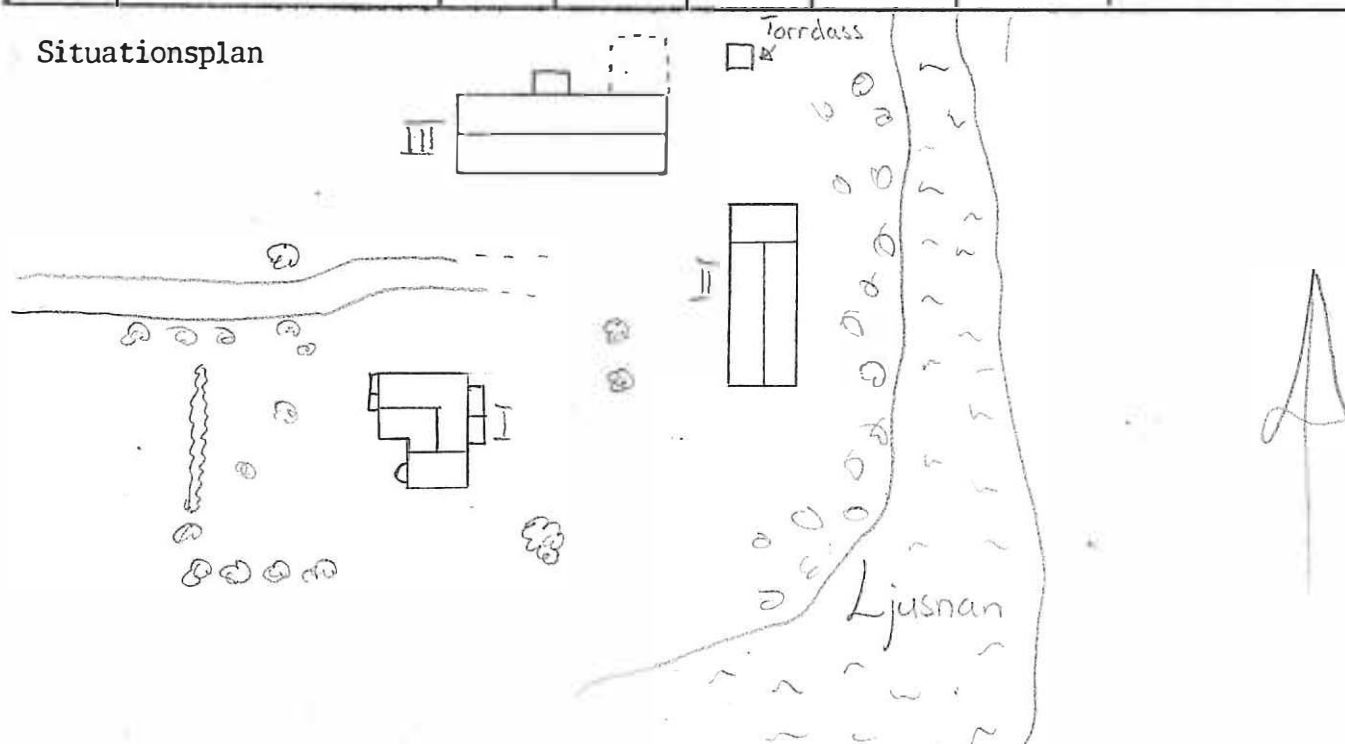
Situationsplan



KommunTORSBY..... Församl.Fryksände..... Datum7.8.07.03.....
 Fastighet .Vadje 1:344..... Film nr ...49.....
 Gårdsnamn .Österby..... Karta1206j.....
 Anl. art Sign.HW.....
 Uppgiftslämnare Åtgärder erfordras
 Anteckningar .. David Erikssons sterbhus äger gården .. stomme
 fasad
 taktäckn.

Hus nr	Husets funktion	Bygg mtr	Fasad mtr	Färg	Tak-täckn.	Byggn. år	Kommentar
I	Manbyggnad		Rapp	V	2T	1937	
II	Magasin, uthus	B	SSP	FR	2T	1939-40	
III	Ladugård	B	SSP+Tg	FR	2T	1939	
IV							
V							
VI							
VII							
VIII							
IX							
X							

Situationsplan



Kommun TORSBY Försembl. Fryksände Datum 781101

Fastighet Vadjetorp 1:6 Film nr 76-77

Gårdsnamn Karta 12C6i

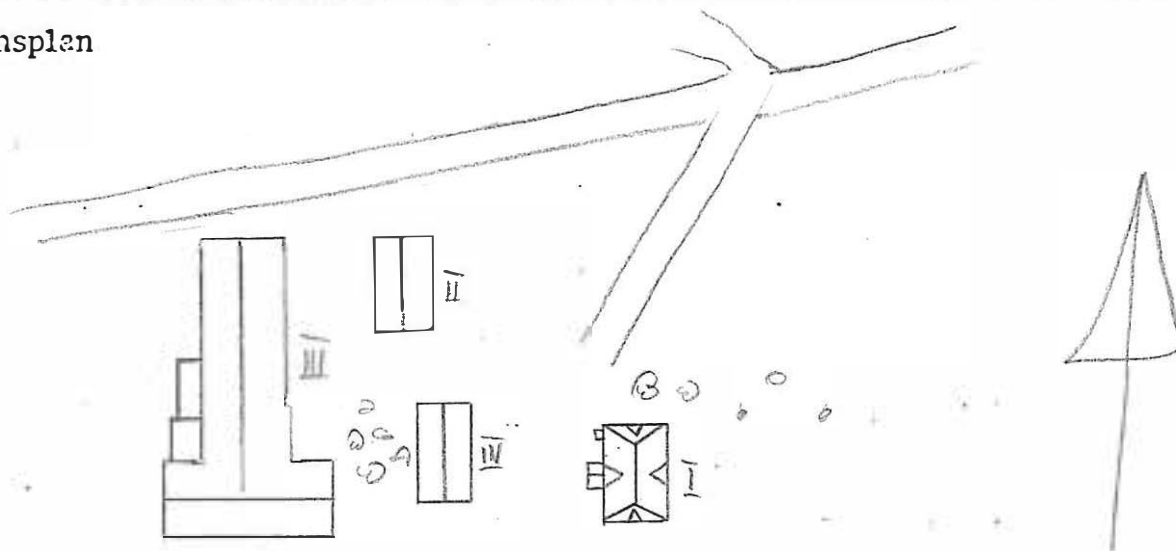
Anl. art Sign. HW

Uppgiftslämnare Ägaren Jan Jonsson Åtgärder erfordras

Anteckningar stomme
 fasad
 taktäckn.

Hus nr	Husets funktion	Bygg mtr	Fasad mtr	Färg	Tak-täckn.	Byggn. år	Kommentar
I	Manbyggnad		Rapp	Bg	SK	1938	renoverat invändigt
II	Lillstuga	T	SLL	FR	2T		
III	Stall, loge	T+B	SSP	FR	Et+Stick	1920-talet	
IV	Magasin	B	SSP	FR	2T	1920-talet	
V							
VI							
VII							
VIII							
IX							
X							

Situationsplan



Kommun ... TOPSBY Församl. Fryksände Datum ... 7.8.07.03

Fastighet Vadjetorp 1:8 Film nr 50

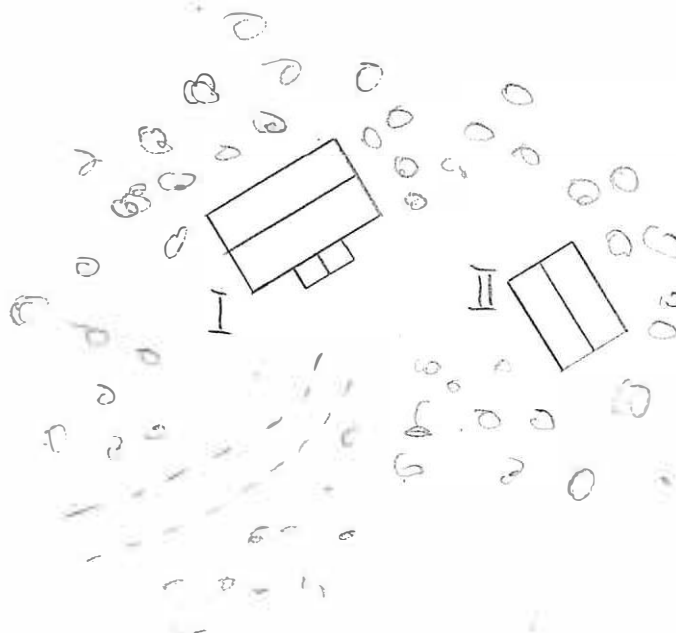
Gårdsnamn Karta ... 1206i

Anl. art Sign. HW

Uppgiftslämnare Åtgärder erfordras
 Anteckningar stomme
 fasad
 taktäckn.

Hus nr	Husets funktion	Bygg mtr	Fasad mtr	Färg	Tak-täckn.	Byggn. år	Kommentar
I	Manbyggnad	T	T	X	P		
II	Uthus	B	SSP	X	P		
III							
IV							
V							
VI							
VII							
VIII							
IX							
X							

Situationsplan



Kommun ..Torsby..... Församl. ..Fryksände..... Datum ..Maj, 1978.....

Fastighet ..Vasserud 1:10..... Film nr ..54.....

Gårdsnamn ..Sund..... Karta ..12C6h.....

Anl. art Sign. ..JJ.....

Uppgiftslämnare Åtgärder erfordras

Anteckningar ..Gården har långt tillbaka varit delad i två delar, stomme

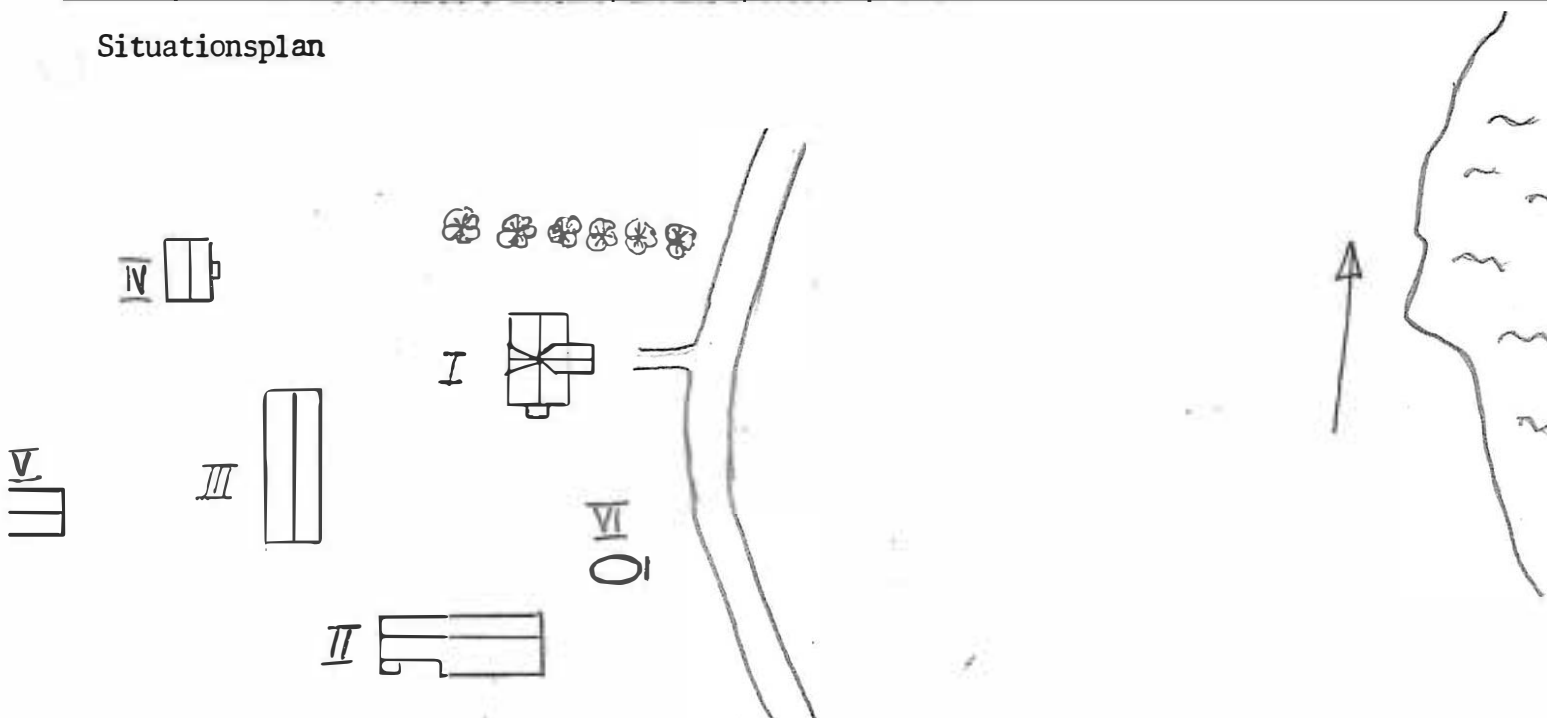
..därför byggdes en lada alldeles i skogsbrynet och enligt gårdens fasad

ägare är ladan troligen något äldre än lillstugan. Gården har varit taktäckn.

i släktens ägo sedan 1700-t.

Hus nr	Husets funktion	Bygg mtr	Fasad mtr	Färg	Tak-täckn.	Byggn. år	Kommentar
I	Manbyggnad	B	SLL	GO	Et	1910	Fönstren utbytta, (de gamla större)
II	Magasin & Bodar	T	T+SSP	FR	3T+Et		
III	Ladugård, Stall, Låge	B	SSP	FR	P	→	1922, 1922, 1929
IV	Lillstuga	T	SLL	FR	P	sl. av 1800-t	plåttaket ditlagt på senare år
V	Lada	T	T	X	Stick	se ant.	taket dåligt
VI	Jordkällare		SLP	FR	Torv		
VII							
VIII							
IX							
X							

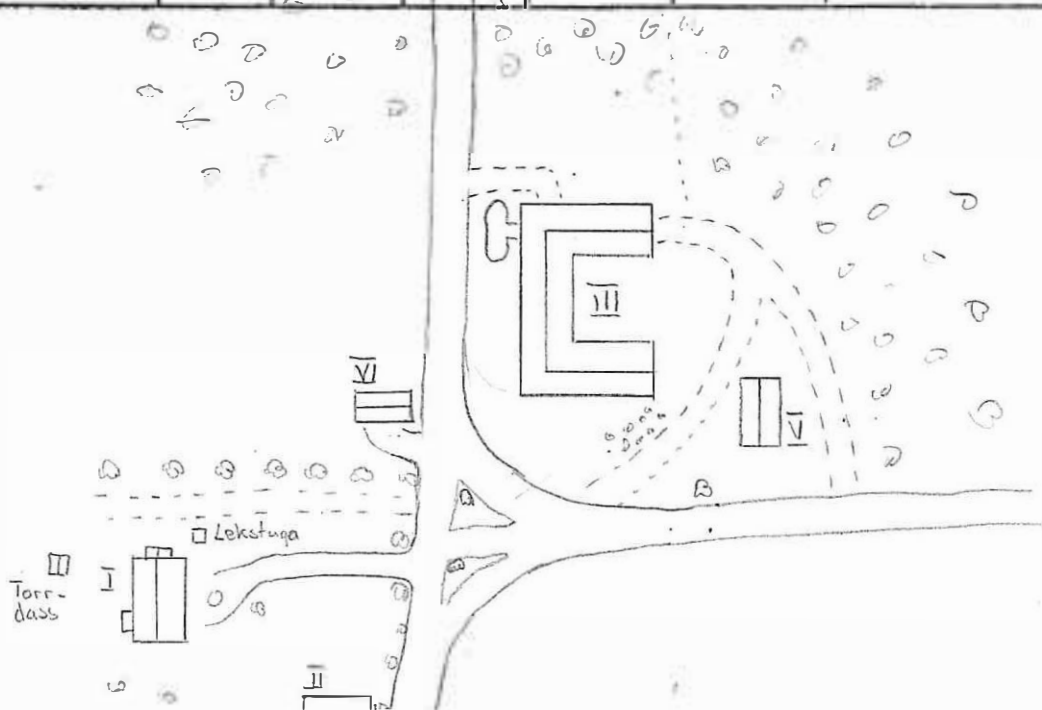
Situationsplan



Kommun TORSBY Församl. Fryksände Datum 781204
 Fastighet .. Vasserud 3:1 Film nr 86
 Gårdsnamn Karta 12C4i
 Anl. art Sign. HW
 Uppgiftslämnare Atgärder erfordras
 Anteckningar .. Billerud äger gården stomme
Ägare f.o.m. 1965: Hasse Bergqvist 0560/11444 (arb) fasad
 taktäckn.

Hus nr	Husets funktion	Bygg mtr	Fasad mtr	Färg	Tak-täckn.	Byggn. år	Kommentar
I	Manbyggnad	T	SLP	FR	1T		
II	Magasin	T	T+SLP	FR	1T		
III	Ladugård	Tg+T	T+SSP	FR	3T		på vindflygeln står de
IV	Torkria	T	T	FR	P		mångås (9) 1835
V	Tröskloge	B	SLP	FR	1T		
VI	Garage	B	SSP	FR	P		
VII							
VIII							
IX							
X							

Situationsplan



Kommun .. Torshy Församl. ... Fryksände Datum .. Juni 1978

Fastighet .. Wasserud 3:1 Film nr .63.....

Gårdsnamn Östra Granberg Karta ... 1205g

Anl. art Sign. ... JJ.....

Uppgiftslämnare Åtgärder erfordras


Anteckningar stomme

..... fasad

..... taktäckn.

Hus nr	Husets funktion	Bygg mtr	Fasad mtr	Färg	Tak-täckn.	Byggn. år	Kommentar
I	Manbyggnad	B	SLL	FR	2T		
II	Ladugård & Loge	Tg+B	Tg+SSP	FR	Et		
III	Redskapsskjul	T	T+SSP	X	Stick		
IV	Stenkällare	S			Torv		
V							
VI							
VII							
VIII							
IX							
X							

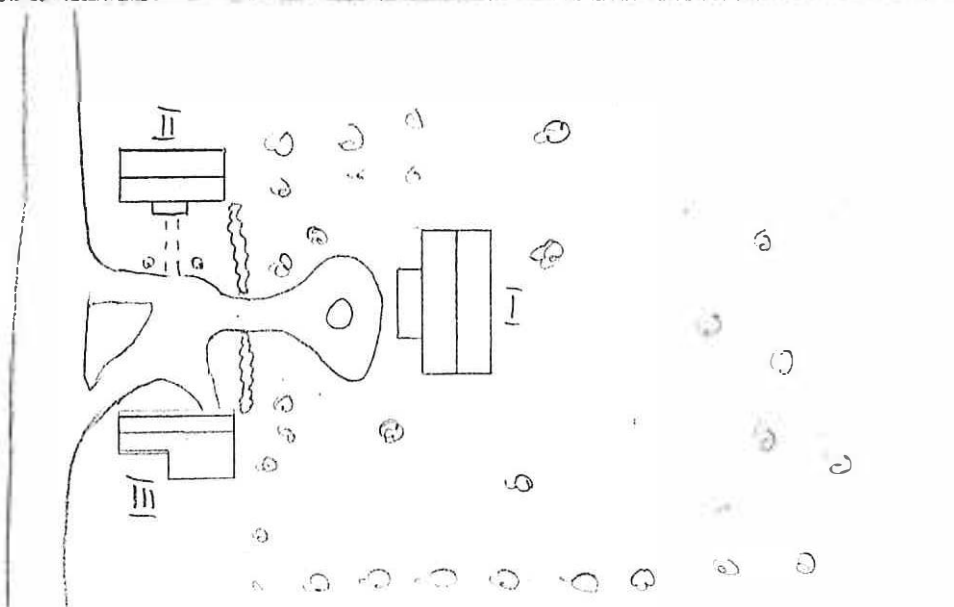
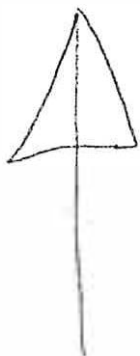
Situationsplan



Kommun ... TORSBY Församl. ... Fryksände Datum ... 781221
 Fastighet Vassrud. 3:6 Film nr 89
 Gårdsnamn Skalleby herrgård Karta ... 12C4i
 Anl. art Sign. ... HW
 Uppgiftslämnare Åtgärder erfordras
 Anteckningar Ägare till gården är Bert Flink. stomme
 Skalleby står omnämnt på 1600-talet. fasad
 taktäckn.

Hus nr	Husets funktion	Bygg mtr	Fasad mtr	Färg	Tak-täckn.	Byggn. år	Kommentar
I	Manbyggnad	T	SLP	GO	1T		
II	Flygel	T	SLP	FR	1T		
III	Annex	T	T+SSP	FR	1T		
IV							
V							
VI							
VII							
VIII							
IX							
X							

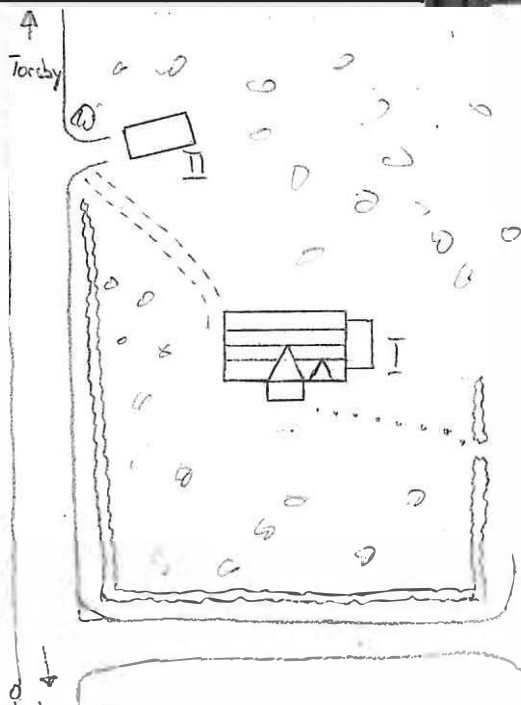
Situationsplan



Kommun TORSBY Församl. Fryksände Datum 781122
 Fastighet Västervik 1:110 Film nr 82
 Gårdsnamn Karta 12C3i
 Anl. art Lärarbostad Sign. HW
 Uppgiftslämnare Per-Erik Berling Åtgärder erfordras
 Anteckningar stomme
 fasad
 taktäckn.

Hus nr	Husets funktion	Bygg mtr	Fasad mtr	Färg	Tak-täckn.	Byggn. år	Kommentar
I	Manbyggnad		SLP	FR	2T	1920	
II	Garage	B	SLP	FR	P		
III							
IV							
V							
VI							
VII							
VIII							
IX							
X							

Situationsplan

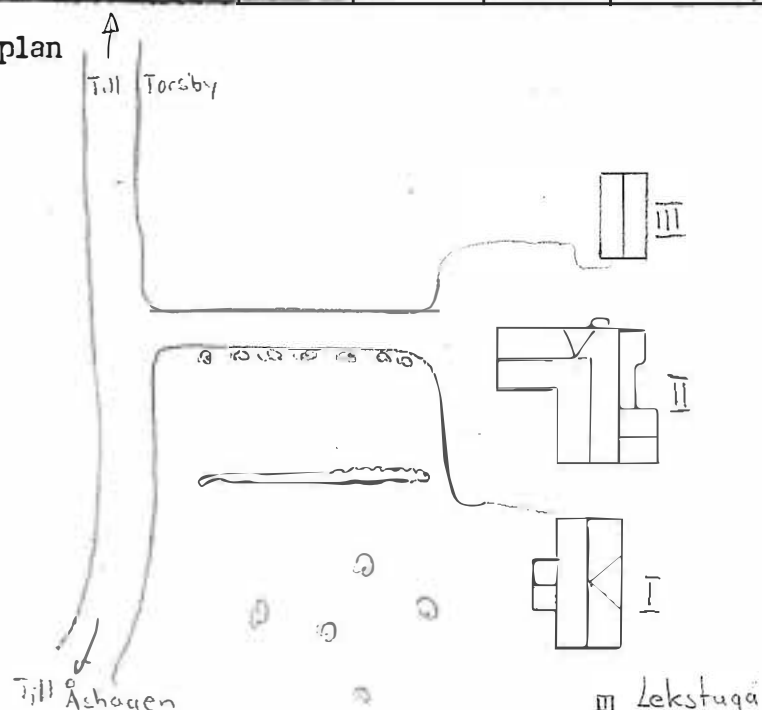


Skola (Västervik 1:156)

Kommun TORSBY Församl. Fryksände Datum ... 781122
 Fastighet ... Västankvik 1:156 Film nr .82
 Gårdsnamn Karta ... 1203i
 Anl. art ... Skola Sign. ... HW
 Uppgiftslämnare ... Per-Erik Berling Åtgärder erfordras
 Anteckningar ... Virket i manbyggnaden är från Fryksände gamla ... stomme
 ... kyrka, vilken revs i slutet på 1890-talet fasad
 ... taktäckn.

Hus nr	Husets funktion	Bygg mtr	Fasad mtr	Färg	Tak-täckn.	Byggn. år	Kommentar
I	Skola, bostad	T	SLP	VO	P	1898	
II	Gymnastiklokal		Slät	Bg	2T	1920	
III	Garage	B	SLL	FR	2T		
IV							
V							
VI							
VII							
VIII							
IX							
X							

Situationsplan



Kommun TORSBY Församl. Fryksände Datum 781123

Fastighet Västankvik 1:452 Film nr 83-84

Gårdsnamn Karta 12C4j

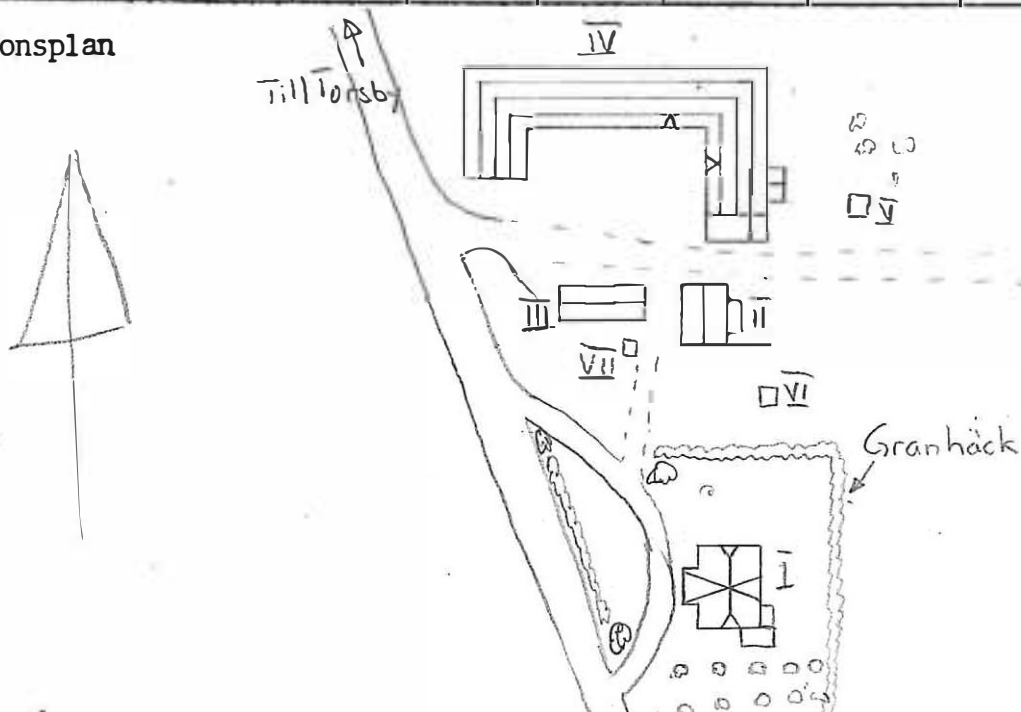
Anl. art Sign. HW

Uppgiftslämnare Ägaren Gunnel Jonhammar Åtgärder erfordras

Anteckningar stomme
 fasad
 taktäckn.

Hus nr	Husets funktion	Bygg mtr	Fasad mtr	Färg	Tak-täckn.	Byggn. år	Kommentar
I	Manbyggnad	T	SLP	G ₁	P	1918	
II	Lillstuga	B	SLL	FR	2T		
III	Garage	B	SLL	FR	P		
IV	Ladugård, stall	Tg+B	SSP+Tg	FR	2T		
V		B	SLL	X	2T		
VI		B	SSP	FR	P		
VII		B	SLP	FR	Papp		
VIII							
IX							
X							

Situationsplan



Utbildnings-
departementet

S-län

KommunTORSBY.....

...781124.....

Fästighet ...Västanvik 1:507

nr .84.....

Gårdsnamn

...12C4j.....

Anl. art

...HW.....

Uppgiftslämnare ...Ägare: Ka:

Anteckningar

.....

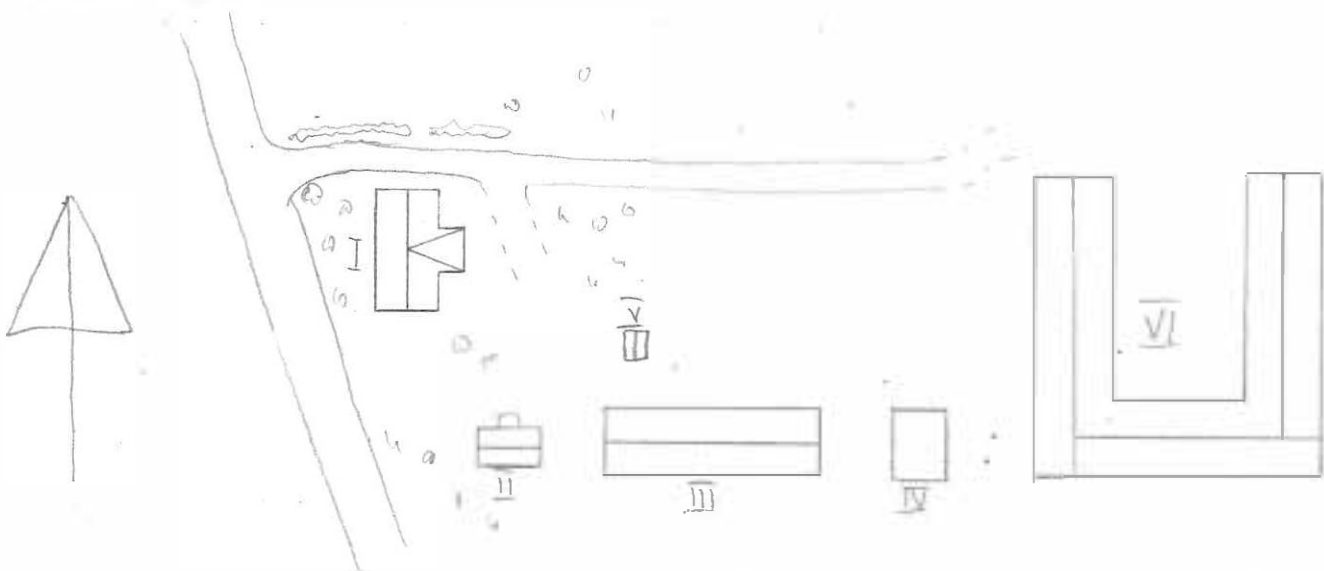
08/763 1000

historiska be-
byggelse - med att
värda SOU 1979:17

der erfordras
me
d
äckn.

Hus nr	Husets funktion	Bygg mtr	Fasad mtr	Färg	Tak-täckn.	Byggn. år	Kommentar
I	Manbyggnad	T	SLP	G	P	ca 1853	reparerat 1955
II	Källarbod	T	SLP	FR	2T	1913	
III	Stall	T	SSP+SLL	FR	Et	1903	
IV	Garage	B	SSP	FR	P		
V		B	SSP	FR	2T		
VI	Ladugård mm	T+B+Tg+Tg+SSP+T		FR	P	1903	
VII							
VIII							
IX							
X							

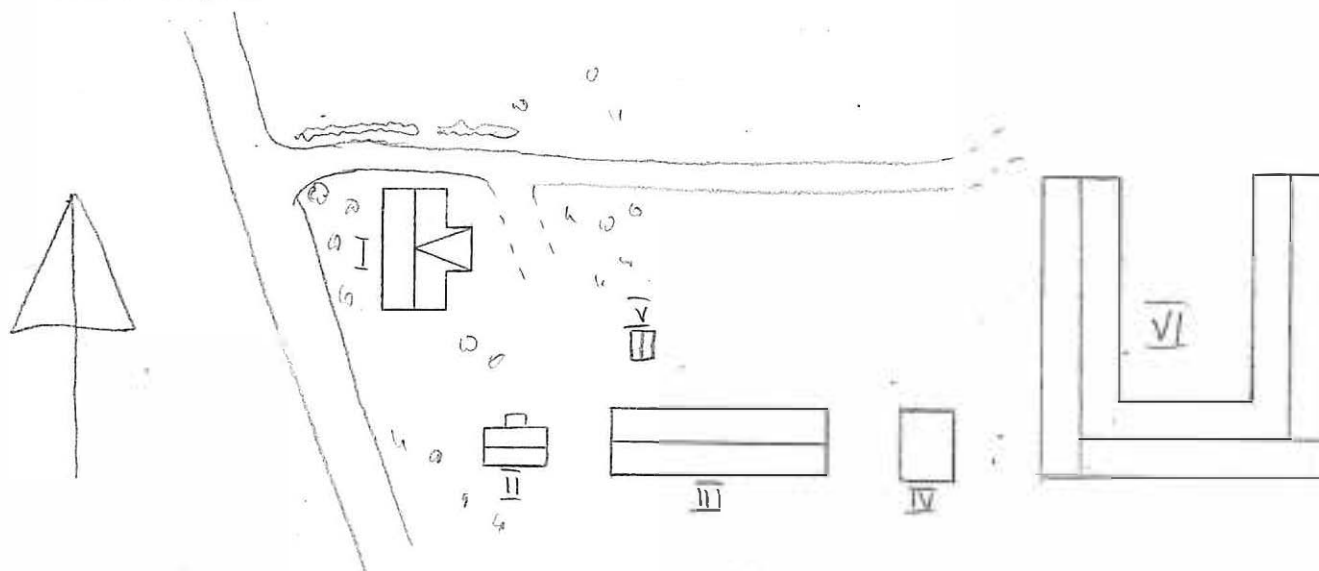
Situationsplan



Kommun TORSBY Församl. Fryksände Datum ... 781124
 Fastighet ... Västankvik 1:507 (1:272³) Film nr .84
 Gårdsnamn Karta ... 1204j
 Anl. art Sign. ... HW
 Uppgiftslämnare ... Ägare: Kajsa o Elisabet Olsson Åtgärder erfordras
 Anteckningar stomme
 fasad
 taktäckn.

Hus nr	Husets funktion	Bygg mtr	Fasad mtr	Färg	Tak-täckn.	Byggn. år	Kommentar
I	Manbyggnad	T	SLP	G	P	ca 1853	reparerat 1955
II	Källarbod	T	SLP	FR	2T	1913	
III	Stall	T	SSP+3LL	FR	Et	1903	
IV	Garage	B	SSP	FR	P		
V		B	SSP	FR	2T		
VI	Ladugård mm	T+B+Tg	Tg+SSP+T	FR	P	1903	
VII							
VIII							
IX							
X							

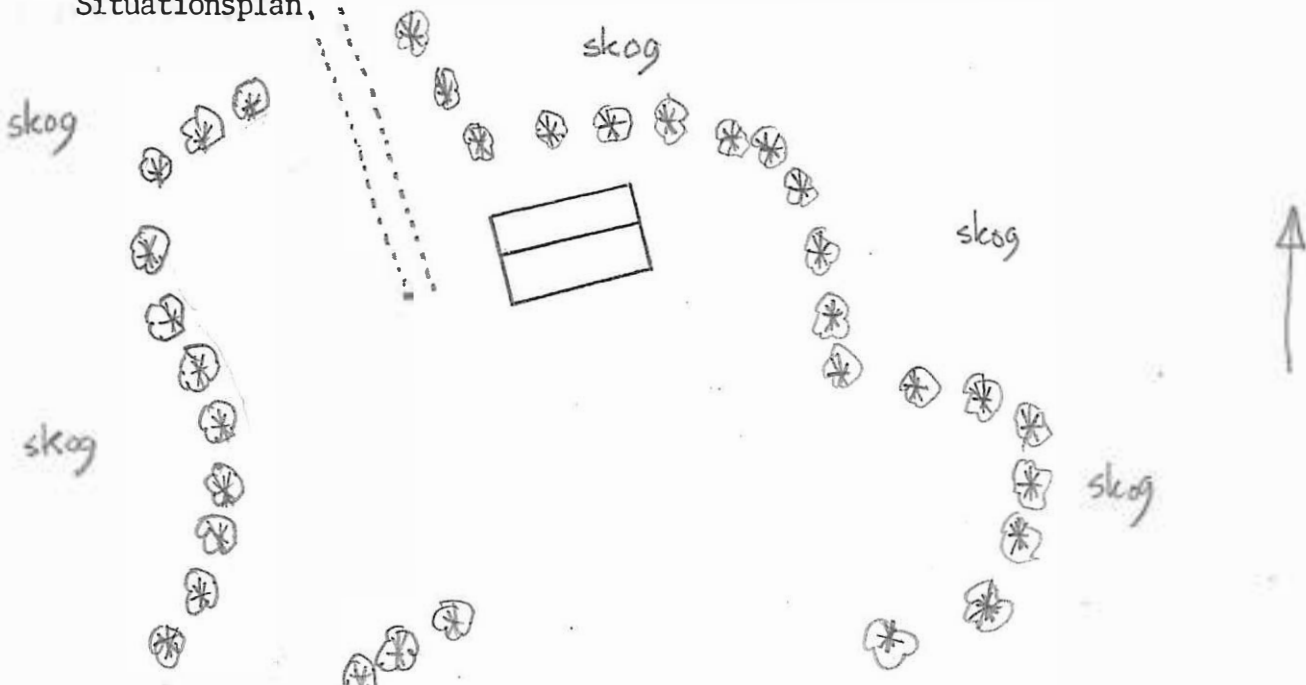
Situationsplan




Kommun Torsby Församling Fryksände Datum Maj 1978
 Fastighet Västana 1:3 Film nr 23
 Gårdsnamn Bråtsätern Karta 12C4h
 Anl. art Öde, möjligen sommarbostad Sign. IJ
 Uppgiftslämnare Åtgärder erfordras
 Anteckningar Finns ingen riktig väg hit, ligger i en stomme
skogslänta. fasad
 taktäckn.

Hus nr	Husets funktion	Bygg mtr	Fasad mtr	Färg	Tak-täckn.	Byggn. år	Kommentar
I	Manbyggnad	T	SLL	X	P		
II							
III							
IV							
V							
VI							
VII							
VIII							
IX							
X							

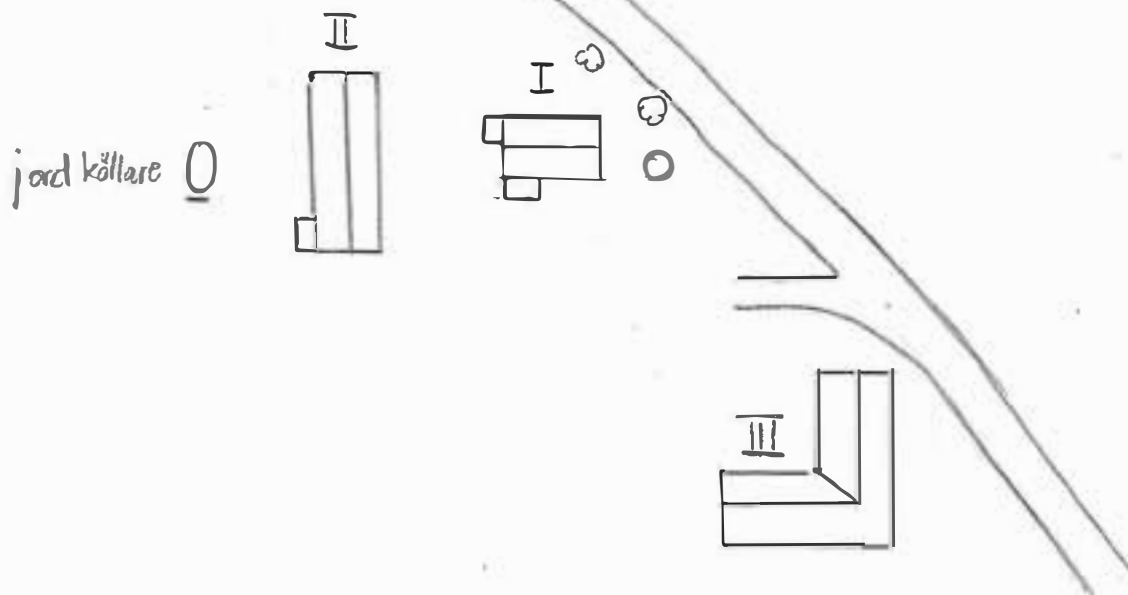
Situationsplan,



Kommun TORSBY Församl. Fryksände Datum Maj 1978
 Fastighet Åshagen 1:19 Film nr 23-24
 Gårdsnamn Nedre Skalltorp Karta 12C4h
 Anl. art Sign. JJ
 Uppgiftslämnare Atgärder erfordras
 Anteckningar Gården har mycket stora åkrar trots att stora stomme
områden vuxit igen. fasad
 taktäckn.

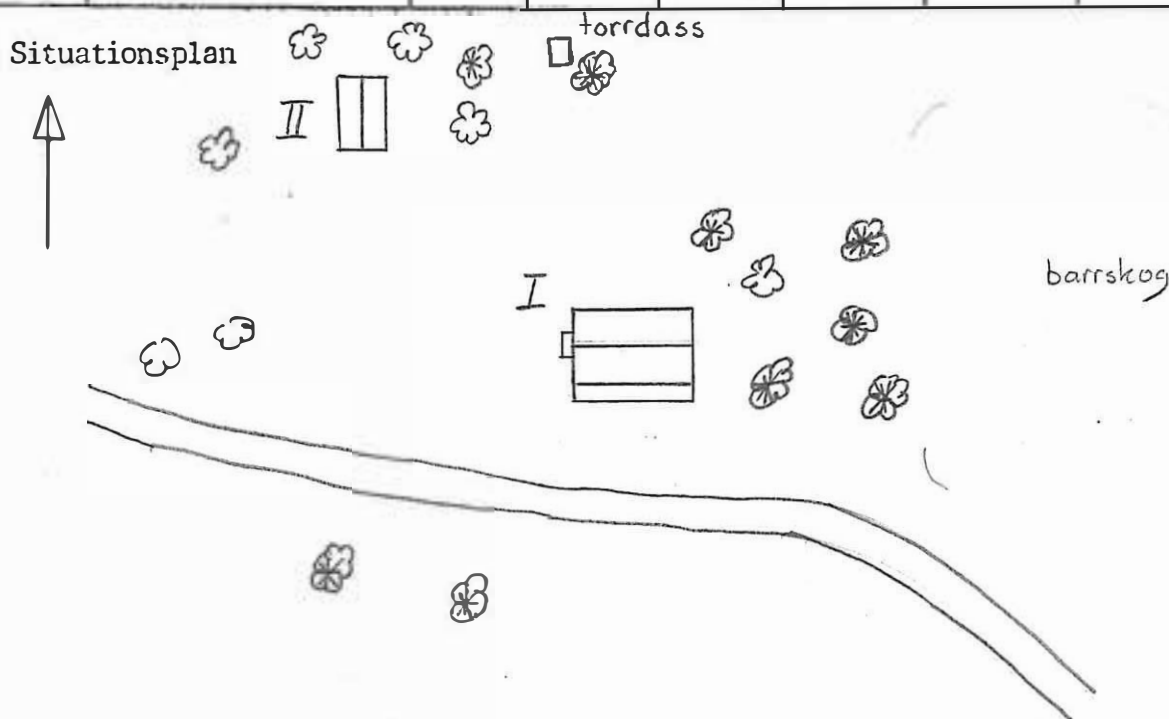
Hus nr	Husets funktion	Bygg mtr	Fasad mtr	Färg	Tak-täckn.	Byggn. år	Kommentar
I	Manbyggnad	T	LFS	FR	P	på 1800t	
II	Härbre & Lider	T	T	FR	P		
III	Ladugård & Loge	S+T+B	T+SSP	FR	P		
IV	Sommar ladugård	T	T	X	Papp		
V							
VI	<u>IV</u> 						
VII							
VIII							
IX							
X							

Situationsplan



Kommun TORSBY Församl. Fryksände Datum Maj 1978
 Fastighet Åshagen 1:20 A Film nr 24
 Gårdsnamn Övre Skalltorp Karta 12C4h
 Anl. art Sign. JJ
 Uppgiftslämnare Åtgärder erfordras
 Anteckningar Öde gård, små upprustningsarbeten behöver göras. stomme
 fasad
 taktäckn.

Hus nr	Husets funktion	Bygg mtr	Fasad mtr	Färg	Tak-täckn.	Byggn. ar	Kommentar
I	Manbyggnad	T	T	X *	2T+P		*dålig röd färg plåttak på verandan
II	Uthus	B	SSP	X	Stick		dåligt skick
III							
IV							
V							
VI							
VII							
VIII							
IX							
X							



Kommun TORSBY Församl. Fryksände Datum ... 781030

Fastighet .. Önnerud 1:27 Film nr .. 76

Gårdsnamn Karta ... 12C5i

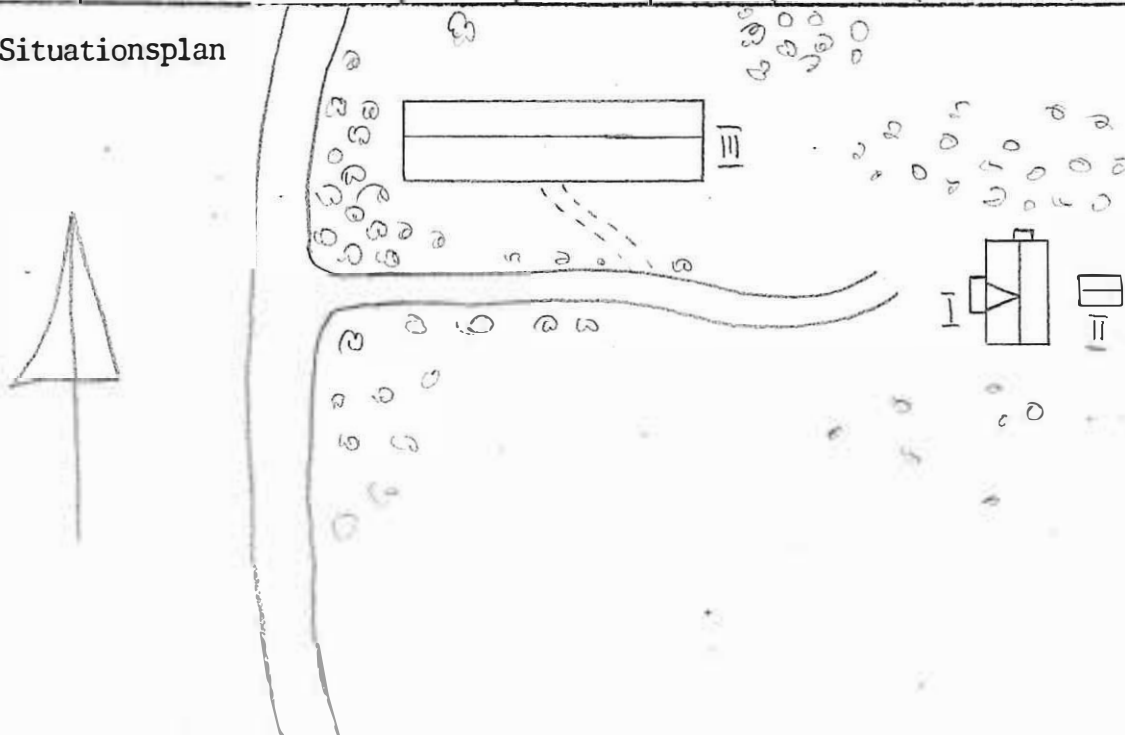
Anl. art Sign. HW

Uppgiftslämnare Åtgärder erfordras

Anteckningar stomme
 fasad
 taktäckn.

Hus nr	Husets funktion	Bygg mtr	Fasad mtr	Färg	Tak-täckn.	Byggn. år	Kommentar
I	Manbyggnad	T	LFS+SFS	FR	2T		
II	Källare m tak	S			2T		
III	Ladugård, magasin	Tg+B.	Tg+S+P	FR	P		
IV							
V							
VI							
VII							
VIII							
IX							
X							

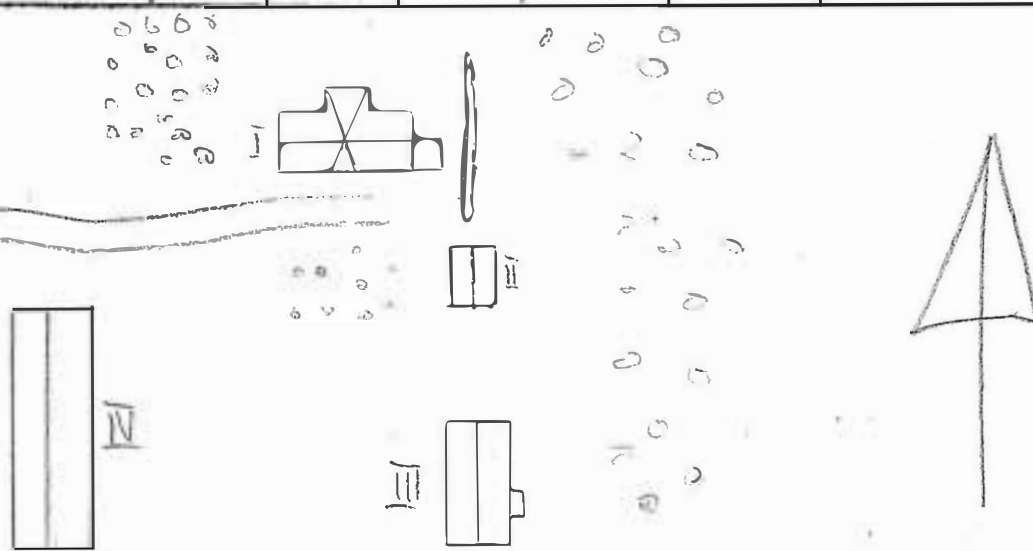
Situationsplan



Kommun TORSBY Församl. Fryksände Datum 781030
 Fastighet .. Önnerud 1:52 m.fl Film nr .. 76
 Gårdsnamn .. Ängarna Karta 12C5j
 Anl. art Sign. HW
 Uppgiftslämnare .. Leander Magnusson ägare Åtgärder erfordras
 Anteckningar stomme
 fasad
 taktäckn.

Hus nr	Husets funktion	Bygg mtr	Fasad mtr	Färg	Tak-täckn.	Byggn. år	Kommentar
I	Manbyggnad	T	LFS+SFS	VO	P	omkr 1907	tillbyggt för ca 5 år sen
II	Lillstuga	T	T	FR	2T		hitflyttat
III	Stall	T	T+SSP	FR	2T		
IV	Ladugård	Tg+B	Tg+SSP	FR	Et		
V							
VI							
VII							
VIII							
IX							
X							

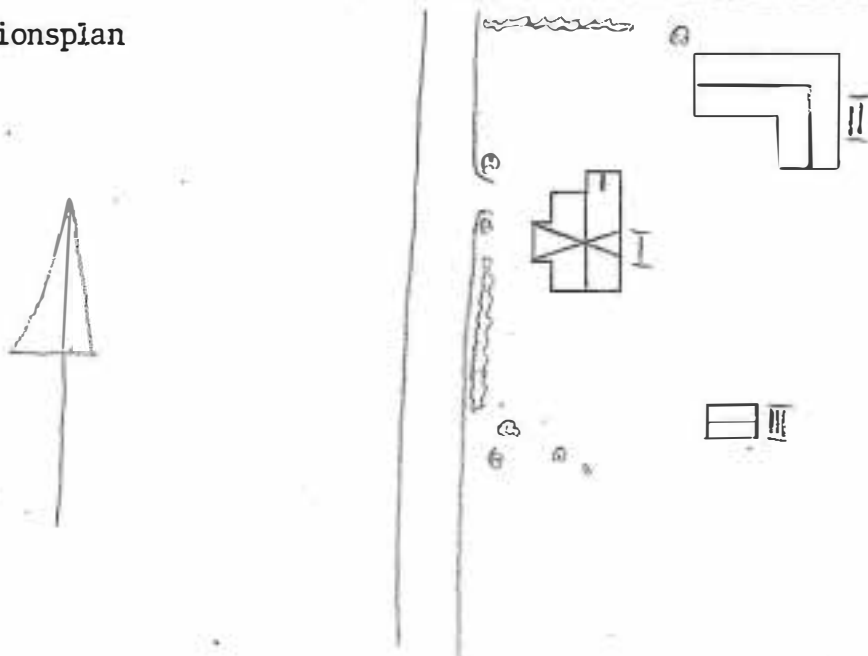
Situationsplan



Kommun TORSBY Församl. Fryksände Datum 781030
 Fastighet ... Önnerud 1:70 Film nr ... 76
 Gårdsnamn Karta 12C5i
 Anl. art Sign. HW
 Uppgiftslämnare Åtgärder erfordras
 Anteckningar stomme
 fasad
 taktäckn.

Hus nr	Husets funktion	Bygg mtr	Fasad mtr	Färg	Tak-täckn.	Byggn. år	Kommentar
I	Manbyggnad	T	SFS+LFS	VO	2T		
II	Garage, gäststuga		SLL	Br	P		
III	Lekstuga	B	LFS	Br	Papp		
IV							
V							
VI							
VII							
VIII							
IX							
X							

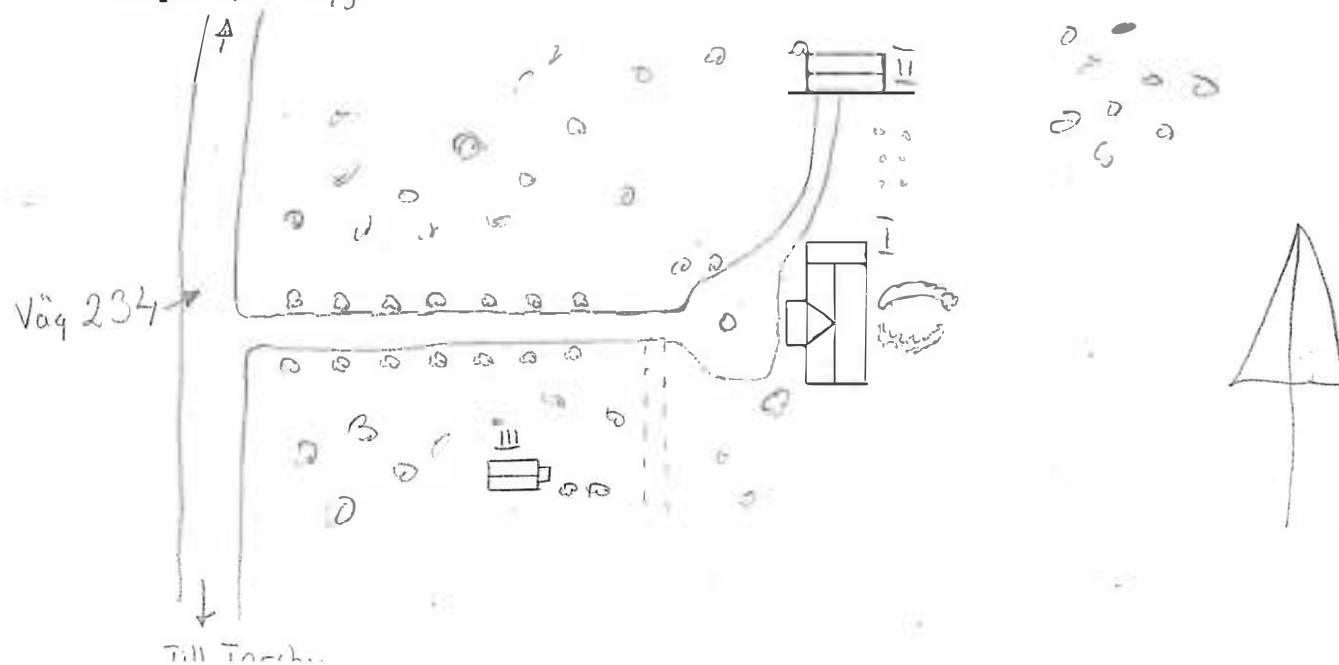
Situationsplan



Kommun TORSBY Församl. Fryksände Datum 781205
 Fastighet .. Önnarud 2:2 Film nr 86-87
 Gårdsnamn .. Prästgården Karta 1205i
 Anl. art Sign. HW
 Uppgiftslämnare Åtgärder erfordras
 Anteckningar ... Ägare Johanne Tyrén stomme
 fasad
 taktäckn.

Hus nr	Husets funktion	Bygg mtr	Fasad mtr	Färg	Tak-täckn.	Byggn. år	Kommentar
I	Manbyggnad		Slät+SP\$	V	1T	omkr 1890	
II	Uthus	B	SLL	FR	2T		fd skola
III	Brygghus	Tg	Slät+SP\$	V+FR	2T		
IV							
V							
VI							
VII							
VIII							
IX							
X							

Situationsplan; Väsjöfors



Kommun TORSBY Församl. Fryksände Datum 781212
 Fastighet Önnerud 3:1 Film nr 88-89
 Gårdsnamn Karta 1205i
 Anl. art Sign. HW
 Uppgiftslämnare Åtgärder erfordras
 Anteckningar Lennart Hallgren äger gården stomme
 fasad
 taktäckn.

Hus nr	Husets funktion	Bygg mtr	Fasad mtr	Färg	Tak-täckn.	Byggn. år	Kommentar
I	Manbyggnad		Rapp	V	P		
II	Arrendatorbostad o spannmålsmagasin	T	SLL	FR	2T		
III	Ladugård, loge	Tg+B	Tg+SSP	FR	2T		
IV	Redskapsskiul	B	SLL	FR	2T		
V							
VI							
VII							
VIII							
IX							
X							

Situationsplan

