

## FÖRKORTNINGAR TILL INVENTERINGSBLANKETTEN

### Grund eller sockel

Btg betong  
NS natursten  
Skm kallmurad natursten  
NSm murad natursten  
Slät slätputsad  
Sprit spritputsad  
P plintgrund

### Stomme

Btg betong  
S sten  
T timmer  
Tg tegel  
Trä plank, regelverk  
eller resvirke

### Fasadmaterial

Al aluminium  
Btg betong  
Et eternit (asbest-  
cementplattor)  
NS natursten  
NSm murad natursten  
Skm kallmurad sten  
P plåt  
Pl plast  
S sten  
T timmer  
Tg tegel  
Sp spånpanel  
SLL stående lockläktpanel  
SLP stående lockpanel  
PFv panel på förvandring  
SSP stående slät panel  
LFS liggande fasspontpanel  
SFS stående fasspontpanel  
SPS stående pärlspontpanel  
LPS liggande pärlspontpanel  
Rev revetering med bruk  
Slät slätputs  
Sprit spritputs

### Taktäckning

1T enkupigt tegel  
2T tvåkupigt tegel  
Btg betongtegel  
Et eternit eller liknande  
material  
Kopp koppar  
P plåt  
Papp papp  
Sk skiffer

### Fönster

1L avser antal lufter  
2L  
osv  
Hp H-post  
Kp korspost  
Mp mittpost  
Tp T-post  
Tvp tvärpost  
persp perspektivfönster

### Kulör

B blå  
Bg beige  
Br brun  
FR faluröd  
G gul  
Grå grå  
Gö grön  
Or orange  
R röd  
S svart  
V vit  
X omålat eller avflagnat  
lj ljus.  
mö mörk  
FR/V faluröd med vita detaljer  
G/Br gul med bruna detaljer  
osv


### Byggnadsår

a: arkivuppgift  
b: bedömning  
l: litteratur  
u: enligt muntlig uppgift

### Övriga förkortningar

korr korrugerad  
prof profilerad  
urspr ursprunglig

FÖRKLARINGAR TILL SITUATIONSPLANERNA



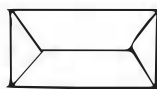
sadeltak



sadeltak med frontespis



brutet tak ( mansardtak )



valmat tak



ekonomibyggnader och andra uthus



lövträd



barrträd



häck



skog




vatten

# Borgvikeskivle


SVANHUET 1:1, DALANGEN

Film nr 121

4	I	fasad	f S	12	III	fasad	f SV
5	I	farstuvist	f S	13	III	fasad	f SV
6	I	fasad	f O	14		miljöbild	f N
7	I	fasad	f N				
8	I	porträtt	f NV				
9	II	porträtt	f NV				
10	II	porträtt	f SV				
11	III	fasad	f S				



3A → 4 → 4A → 5 → 5A → 6 → 6A → 7 → 7A → 8 → 8A → 9 → 9A → 10 → 10A → 11



7A → 8 → 8A → 9 → 9A → 10 → 10A → 11




11A → 12 → 12A → 13 → 13A → 14

BEBYGGELSEINVENTERING I GRUMS KOMMUN

HÖSTEN 1983

socken:	Borgvik	film nr:	121: 4-14
fastighet:	<i>Borgvikes bruk</i> SVANHULT 1:1	ek. karta:	102 67
gårdsnamn:	Dalängen	datum:	830908
ev. tätort:		inventerare:	CS/WR
anläggningens art:		Torp	
uppgiftslämnare:			

hus nr	I	II	III
funktion	Grums brukshundklubb	Magasin	Lada
grund el. sockel	Murad slaggsten		
stomme	T	T, Trä	Trä, T
fasad, färg	SLP, FR	T, SLP, FR	SSP, FR
tak, färg (skorsten)	1T (Tg, R)	2T	2T
fönster	2L, Mp, V, spröjs		Småspröjsade
dörrar	Trä, Br	LFS, Gö	SSP, tjärade
byggnadsår			
ombyggnadsår			




<p>övrigt:</p> <p>Torpets äldre karaktär är bevarad.</p>          <p>miljöbeskrivning:</p> <p>ligger bland odlade fält.</p>	<p>situationsplan:</p> 
---	--

Borgviksbruk

VÄRNERÖD 1:1, DIDRIKSTORP

Film nr 142

27	I	porträtt	f SV	35	III	fasad	f S
28	I	fasad	f V	36		skjul	f SV
29	I	fasad	f S	37		miljöbild	f SV
30	I	porträtt	f SO				
31	I	detalj, farstu	f S				
32	I	fasad	f N				
33	II	porträtt	f NV				
34	II	porträtt	f NV				



BEBYGGELSEINVENTERING I GRUMS KOMMUN

HÖSTEN 1983

socken:	Borgvik	film nr:	142: 27-37
fastighet:	<i>Borgviks bruk</i> VÄRNERUD 1:1	ek. karta:	10267
gårdsnamn:	Didrikstorp	datum:	830919
ev. tätort:		inventerare:	WR/CS
anläggningens art:	F.d. Torp		
uppgiftslämnare:			

hus nr	I	II	III
funktion	Sommarbostad	Magasin	Jordkällare
grund el. sockel	Skm	NS-plint	Skm
stomme	T	Trä	Skm, T
fasad, färg	SLP, FR/V	SLP, FR	Skm+T+SLP, FR
tak, färg (skorsten)	2T, R (Tg, R)	Under ombyggnad	Stickor + Korr P
fönster	2L, Mp, spröjs, V		
dörrar	Trä, Br	Trä, tjärad	Trä, tjärad
byggnadsår			
ombyggnadsår			


Övrigt:

Fönstrena på 2:a våning utbytta till enkla 2-luftsfönster. Störande exteriört, eftersom huset i stort har kvar sin gamla karaktär.

miljöbeskrivning:

Ligger mycket ensligt i skogen. Inga bostadshus inom en kilometers avstånd.




situationsplan:



BORGVIKSBRUK 1:1, JAKOBSTORP

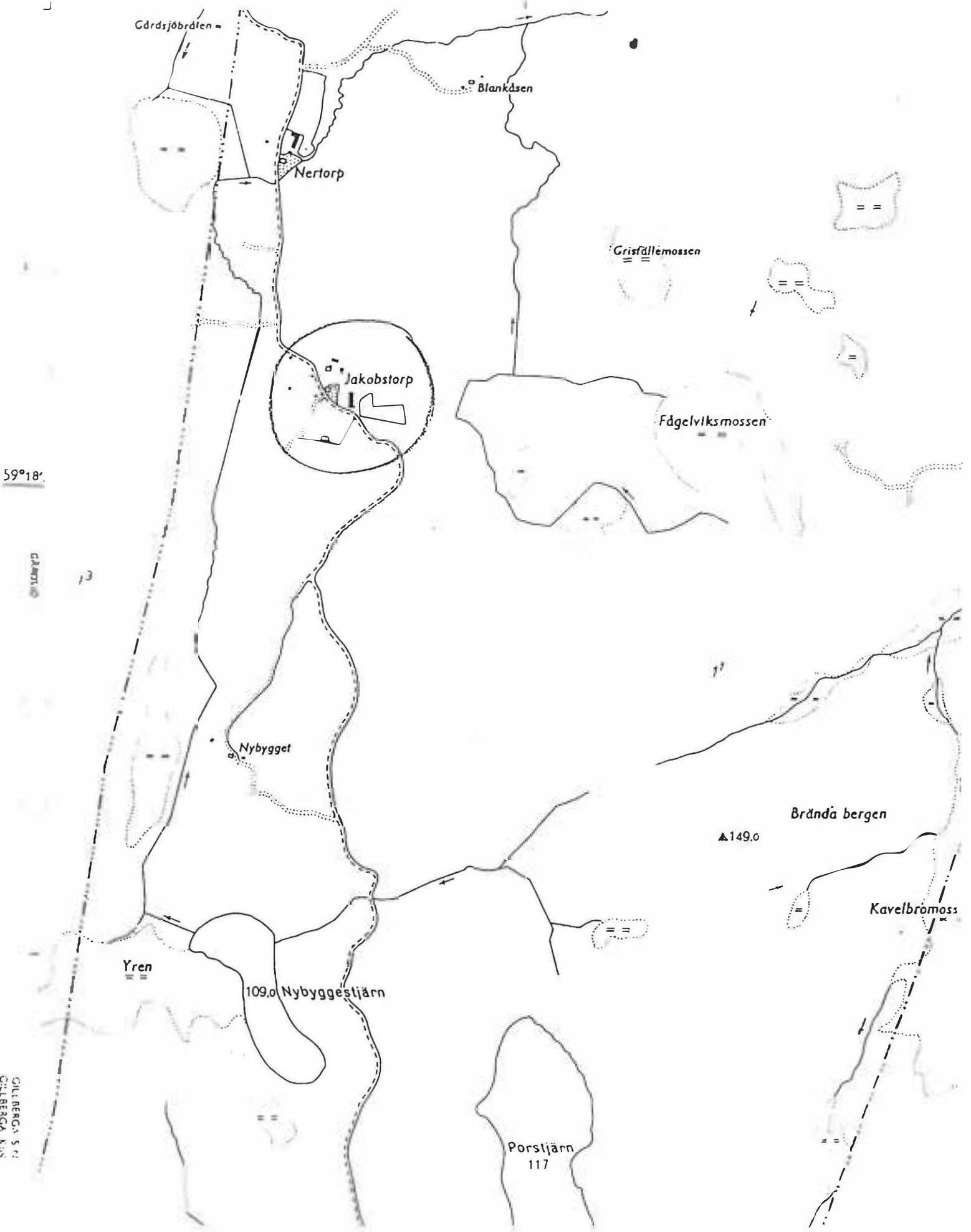
Film nr 120

13	I	fasad	f S	21	II	farstukvist	f S
14	I	farstukvist	f S	22	II	porträtt	f SÖ
15	I	fasad	f SÖ	23	III	porträtt	f SÖ
16	I	fasad	f N	24	III	porträtt	f NV
17	I	porträtt	f NV	25	IV	porträtt	f NÖ
18	II	fasad	f N	26		miljöbild	f NV
19	II	porträtt	f NV	27		jordkällare	f Ö
20	II	fasad	f SÖ	28		jordkällare	f Ö



SÖDERSYSSLETS D: A  
GILLBERGA K: N  
GILLBERGA S: N

MELLANSYSSLETS D: A  
EDS K: N  
BORGVIKS S: N



59°18'

GILLBERGA S: N  
GILLBERGA K: N

BEBYGGELSEINVENTERING I GRUMS KOMMUN

HÖSTEN 1983

socken:	Borgvik	film nr:	120: 13-28
fastighet:	BORGVIKSBRUK 1:1	ek. karta:	102 57
gårdsnamn:	Jakobstorp	datum:	830908
ev. tätort:		inventerare:	CS/WR
anläggningens art:		Torp	
avgiftslämnare:			

hus nr	I	II	III
funktion	Sommarbostad	Sommarbostad	Härbre
grund el. sockel	Sm	Sm	NS-plintar
stomme	T	T	T
fasad, färg	SLP, FR/V	SLP	T, SLL, FR
tak, färg (skorsten)	1T (Tg, R, urspr.)	2T, (slät)	1T
fönster	2L, Mp, V, spröjs	2L, Mp, V, spröjs	
dörrar	Trä, glas, Gö, ej urspr.	Trä, glas, Gö, ej urspr.	LFS, X
byggnadsår			
ombyggnadsår			

övrigt:


De två torpen är bevarade i nära nog ursprungligt skick. Ladugården är nybyggd. Öster om hus nr I finns en slaggstensgrund. Norrut i backen finns även en jordkällare med murad natursten.

miljöbeskrivning:

Ligger alldeles vid den slingrande vägen.

Forts. följer

situationsplan:



socken:	
fastighet:	BORGVIKSBRUK 1:1, forts.
gårdsnamn:	Jakobstorp
ev. tätort:	
anläggnings art:	
undrigtillsämnare:	
film nr:	
ek. karta:	
datum:	
inventerare:	




hus nr	IV		
funktion	Ladugård, lada		
grund el. sockel			
stomme	Tg, Trä		
fasad, färg	Tg, R, SSP, FR		
tak, färg (skorsten)	2T		
fönster	Spröjs, Br		
dörrar	LFS, tjärade		
byggnadsår			
ombyggnadsår			

övrigt:	
situationsplan:	
mljöbeskrivning:	

BORGVIKSBRUK 1:1, NEDRE STATTUTE

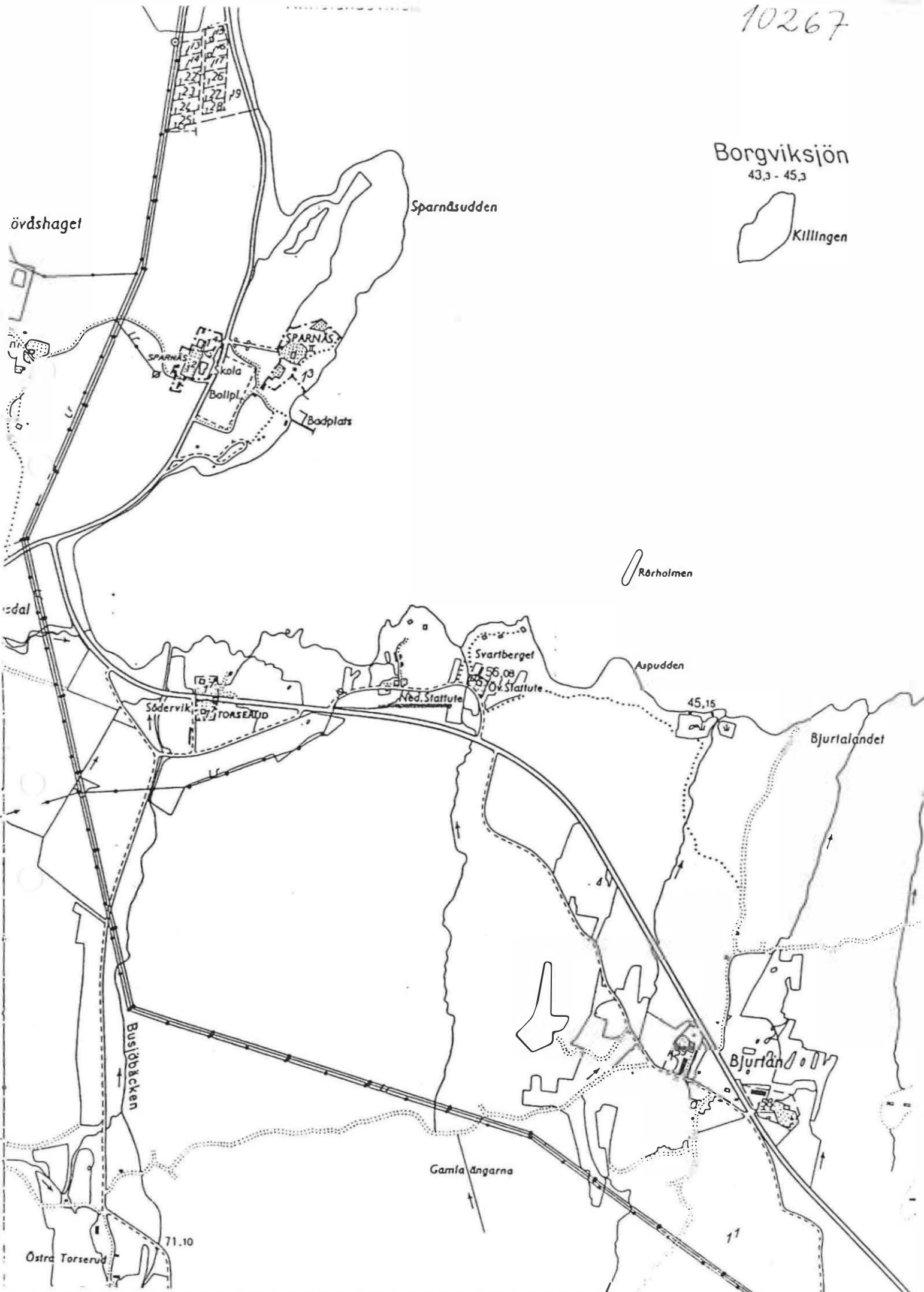
Film nr 153

3	I	porträtt	f SO	13	III	dörr	f Ö
4	I	porträtt	f SV	14	IV	porträtt	f NV
5	I	porträtt	f SV	15	IV	porträtt	f SV
6	I	fönster	f S	16	V	porträtt	f SV
7	I	fasad	f NO	17		utsikt över sjön	f S
8	II	porträtt	f NO	18		miljöbild	f SO
9	II	porträtt	f NV	19		miljöbild	f S
10	III	porträtt	f SV				
11	III	fasad	f SO				
12	III	fasad	f SO				



10267

Borgviksjön  
43,3 - 45,3




BEBYGGELSEINVENTERING I GRUMS KOMMUN

HÖSTEN 1983

socken:	Borgvik	film nr:	153: 3-19
fastighet:	BORGVIKSBRUK 1:1	ek. karta:	102 67
gårdsnamn:	Nedre Stattute	datum:	830927
ev. tätort:		inventerare:	CS/WR
anläggningens art: F.d. Torp (knektboställe)			
uppgiftslämnare:			

hus nr	I	II	III
funktion	Bostad	Härbre, magasin	Ladugård
grund el. sockel	Murad slaggsten	Slaggstensplintar	Slaggsten
stomme	T	T	Slaggsten, T
fasad, färg	SLP, FR/V	T, FR	Slaggsten, T, FR
tak, färg (skorsten)	2T (Tg, R) 1T	2T	2T
fönster	2L, Mp, spröjs, V		Småspröjsade
dörrar	Trä, glas, V	SSP, tjärad	SSP, FR
byggnadsår			
ombyggnadsår			

<p>övrigt:</p> <p>Mycket fin anläggning, uthusen behöver dock rustas upp Boningshuset har en utvändig vindstrappa. Man arbetade med hästar på gården tills för några år sedan. Stor fin hage söder om husen.</p> <p>miljöbeskrivning:</p> <p>Ligger vid en gammal vägslinga alldeles vid sjön. Mycket vackert läge.</p> <p>Forts. följer</p>	<p>situationsplan:</p> 
--	---



Borgvikenströcke

SVANHULT 1:1, NERTORP




Film nr 120

29	I	fasad	f N
30	I	farstukvist	f N
31	I	fasad	f NÖ
32	I	porträtt	f SÖ
33	I	porträtt	f SV
34	II	porträtt	f SV
35	II	porträtt	f NV
36	III	porträtt	f SV

37 IV porträtt f SV

Film nr 121

3 miljöbild f N




31

BEBYGGELSEINVENTERING I GRUMS KOMMUN

HÖSTEN 1983

socken:	Borgvik	film nr:	120: 29-37 121: 3
fastighet:	<i>Borgviksbruk</i> SVANHULT 1:1	ek. karta:	112 57
gårdsnamn:	Nertorp	datum:	830908
ev. tätort:		inventerare:	CS/WR
anläggningens art:		Torp	
uppgiftslämnare:			

hus nr	I	II	III
funktion	Sommarbostad	Magasin	Lada, ladugård
grund el. sockel	Btg, Grå		
stomme	T	T, Trä	T, Trä, Tg
fasad, färg	SLP, FR/V	T, SSL, FR	T, X, SSP, FR, Tg, R
tak, färg (skorsten)	2T (Tg, R)	2T	2T
fönster	2L, Mp, spröis. V		Igensatta
dörrar	Trä, V	Trä, tjärade	SSP, tjärade
byggnadsår			
ombyggnadsår			



<p>övrigt:</p> <p>Husets äldre karaktär är bevarad. Taket har ursprungligen varit täckt med stickor.</p> <p> </p> <p>miljöbeskrivning:</p> <p>Ligger alldeles invid den slingrande vägen.</p> <p> </p> <p>Forts. följer</p>	<p>situationsplan: </p> <p style="text-align: right;">N ↑</p>
---	--



BORGVIKSBRUK 1:1, NYBYGGET

Film nr 120

7	I	fasad	f S
8	I	farstukvist	f S
9	I	fasad	f Ö
10	I	porträtt	f NV
11	I	fasad	f V
12		miljöbild	f NV




BEBYGGELSEINVENTERING I GRUMS KOMMUN

HÖSTEN 1983



socken:	Borgvik	film nr:	120: 7-12
fastighet:	BORGVIKSBRUK 1:1	ek. karta:	102 57
gårdsnamn:	Nybygget	datum:	830908
ev. tätort:		inventerare:	CS/WR
anläggningens art:	Torp		
uppgiftslämnare:			

hus nr	I	II	III
funktion	Sommarbostad ?		
grund el. sockel	Sm		
stomme	T		
fasad, färg	SLP, FR/V		
tak, färg (skorsten)	2T, (P, X)		
fönster	2L, Mp, V, spröjs		
dörrar	Trä, Gö, urspr.		
byggnadsår			
ombyggnadsår			

<p>övrigt:</p> <p>Husets ursprungliga karaktär är väl bevarad. Fin farstu och gammal spegeldörr. Taket har ursprungligen varit täckt med stickor.</p> <p>miljöbeskrivning:</p> <p>Ligger i en skogslänta helt omgivet av skog.</p>	<p>situationsplan:</p> 
--	--

Film nr 111

30	I	fasad	f S
31	I	porträtt	f SV
32	II	porträtt	f NV
33	III	porträtt	f NV
34	IV	porträtt	f NV
35	V	porträtt	f NO
36		miljöbild	f N



BEBYGGELSEINVENTERING I GRUMS KOMMUN

HÖSTEN 1983

socken:	Borgvik	film nr:	111: 30-36
fastighet:	<i>Borgviks bruk</i> VÄRMERUD 1:71	ek. karta:	102 67
gårdsnamn:	Pettersborg	datum:	830905
ev. tätort:		inventerare:	WR/CS
anläggningens art: F.d. Jordbruksfastighet			
avgiftslämnare:			

hus nr	I	II	III
funktion	Sommarbostad	F.d. Lada, vagnskjul	Garage
grund el. sockel	Btg	NS-plint	NS-plint
stomme	T	Trä	Trä
fasad, färg	SLP, FR/V	SSP, FR	SSP, FR
tak, färg (skorsten)	2T, R (Tg, R)	2T, R	2T, R
fönster	2L, Mp, spröjs, V		
dörrar	Trä, glas, V	SSP, S	SSP, S
byggnadsår			
ombyggnadsår			

Övrigt:

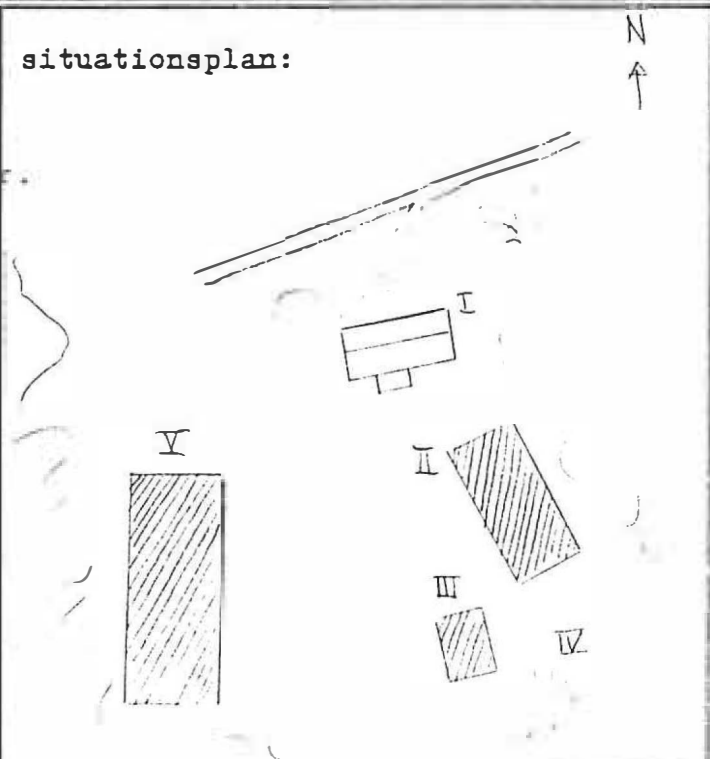
Fin gårdsbildning. Fasadmaterialet utbytt på boningshuset, men har ändå fått behålla sin gamla karaktär.

miljöbeskrivning:

Ligger ensligt i skogen på en öppen plats med vid utsikt.

Forts. följer

situationsplan:




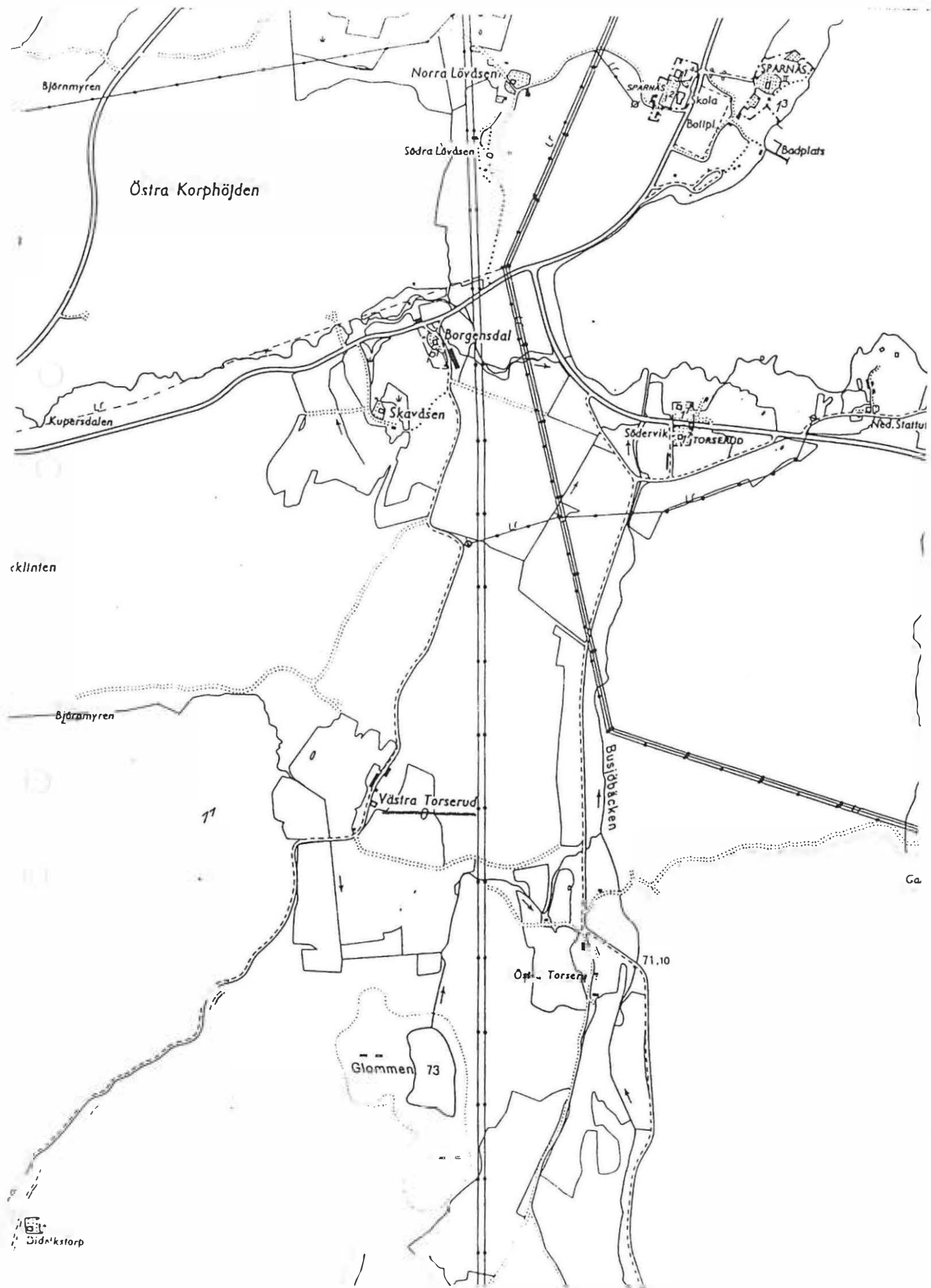


BORGVIKSBRUK 1:1 VÄSTRA TORSERUD

Film nr 142

18	I	fasad	f S	26	miljöbild	f S
19	I	fasad	f S			
20	I	detalj, farstu	f S			
21	I	porträtt	f NV			
22	II	porträtt	f SO			
23	II	porträtt	f NV			
24	III	porträtt	f SV			
25	IV	porträtt	f S			





BEBYGGELSEINVENTERING I GRUMS KOMMUN

HÖSTEN 1983

socken:	Borgvik	film nr:	142: 18-26
fastighet:	BORGVIKSBRUK 1:1	ek. karta:	102 67
gårdsnamn:	Västra Torserud	datum:	830919
ev. tätort:		inventerare:	WR/CS
anläggningens art:	F.d. Jordbruksfastighet		
uppgiftslämnare:			

hus nr	I	II	III
funktion	Sommarbostad	Magasin	Lada
grund el. sockel	Sm	NS-plint	NS-plint
stomme	T	Liggande T	Trä
fasad, färg	SLP, R/V	T, FR	SLP, X
tak, färg (skorsten)	2T, R (Tg, R)	Stickor	2T, R
fönster	2L, Mp, spröjs, V		
dörrar	Trä + glas, Gö	Trä, tjärade	Trä, X
byggnadsår			
ombyggnadsår			

övrigt:

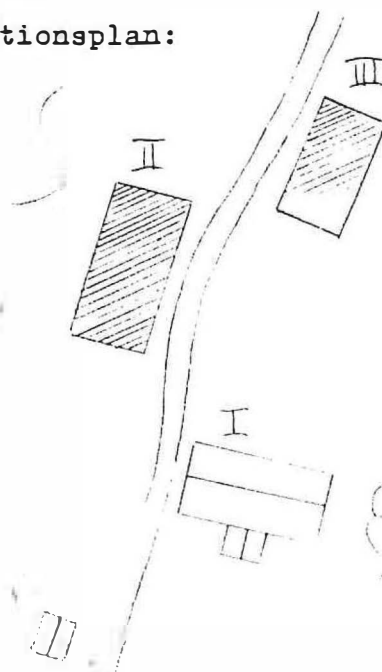
Mycket välbevarat boningshus med sin gamla panel. Huset ommålat i oljefärg i faluröd ton.

miljöbeskrivning:

Ligger mycket ensligt i skogen med små ängar kring fastigheten.

Forts. följer

situationsplan:







BORGVIKSBRUK 1:1, ÅSEN

Film nr 112

1	I	fasad	f SV	9	III	porträtt	f SV
2	I	fönster	f SV	10		miljöbild	f SV
3	I	fasad	f N				
4	I	vindstrappa	f N				
5	I	fasad	f NÖ				
6	I	fasad	f SV				
7	II	porträtt	f SÖ				
8	II	fasad	f N				



# EKONOMISK KARTA ÖVER SV

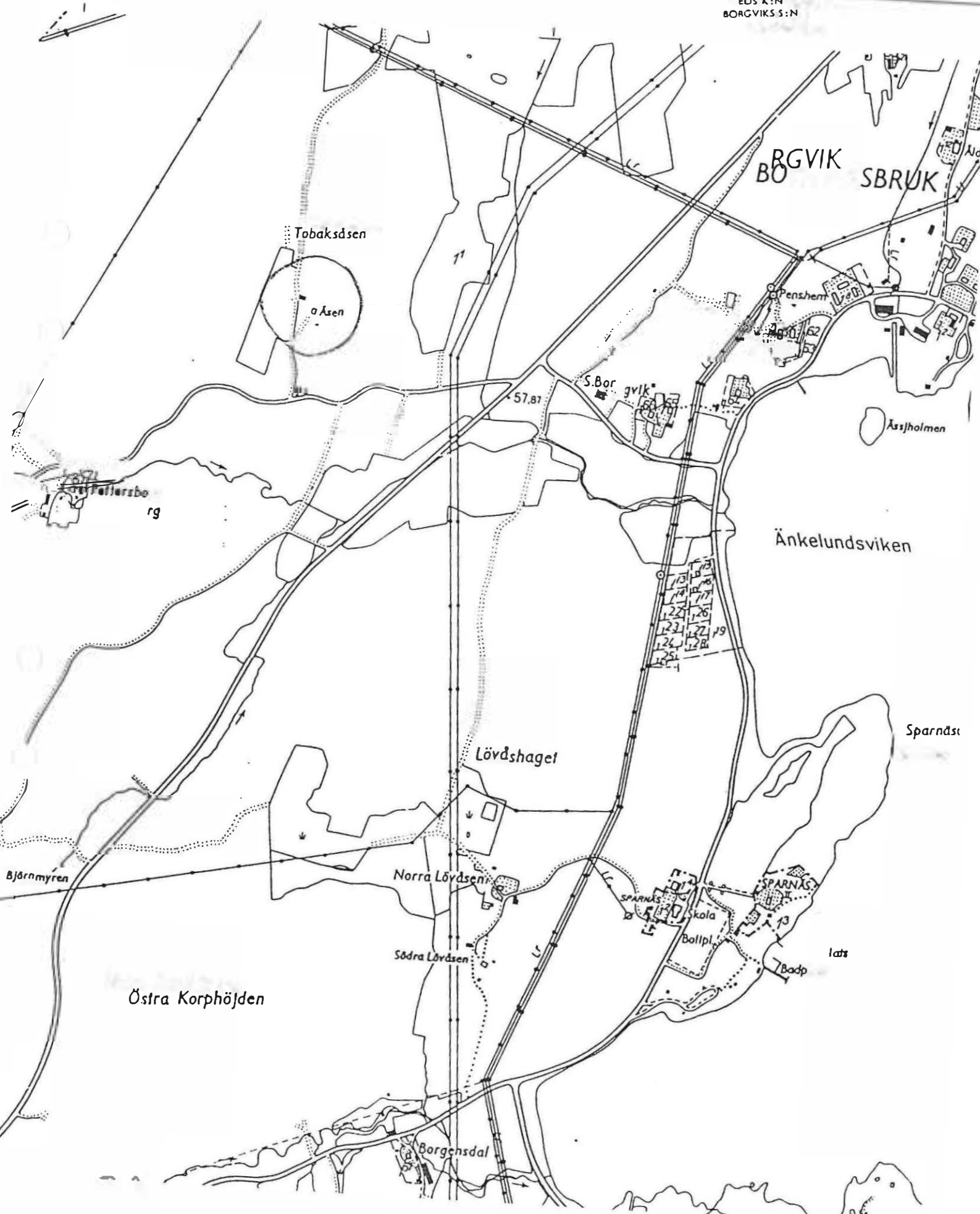
10267

7h VÄRMERUD

MELLANSYSSLETS O: A

EDS K: N

BORGVIKS S: N




BEBYGGELSEINVENTERING I GRUMS KOMMUN

HÖSTEN 1983

socken:	Borgvik	film nr:	112: 1 10
fastighet:	BORGVIKSBRUK 1:1	ek. karta:	112 67
gårdnsnamn:	Åsen	datum:	830906
ev. tätort:		inventerare:	CS/WR
anläggningens art:		Torp	
uppgiftslämnare:			





hus nr	I	II	III
funktion	Bostad	Lada	Källarvind
grund el. sockel	Slaggsten		Slaggsten
stomme	Slaggsten	Slaggsten, Trä	Trä
fasad, färg	Slaggsten	Slaggsten, SSP, FR	SLP, FR/V
tak, färg (skorsten)	1T, (Tg, R)	2T	Korr P, Gö
fönster	2L, Mp, V, spröjs		
dörrar	Trä, glas, Gö	SSP, tjärade	Trä, Gö
byggnadsår			
ombyggnadsår			

<p>övrigt:</p> <p>Husets äldre karaktär är väl bevarad.</p>          <p>miljöbeskrivning:</p> <p>Ligger på en liten kulle omgiven av skog.</p>	<p>situationsplan:</p> 
--	---

BORGVIKSBRUK 1:57, NYGÅRD

Film nr 146

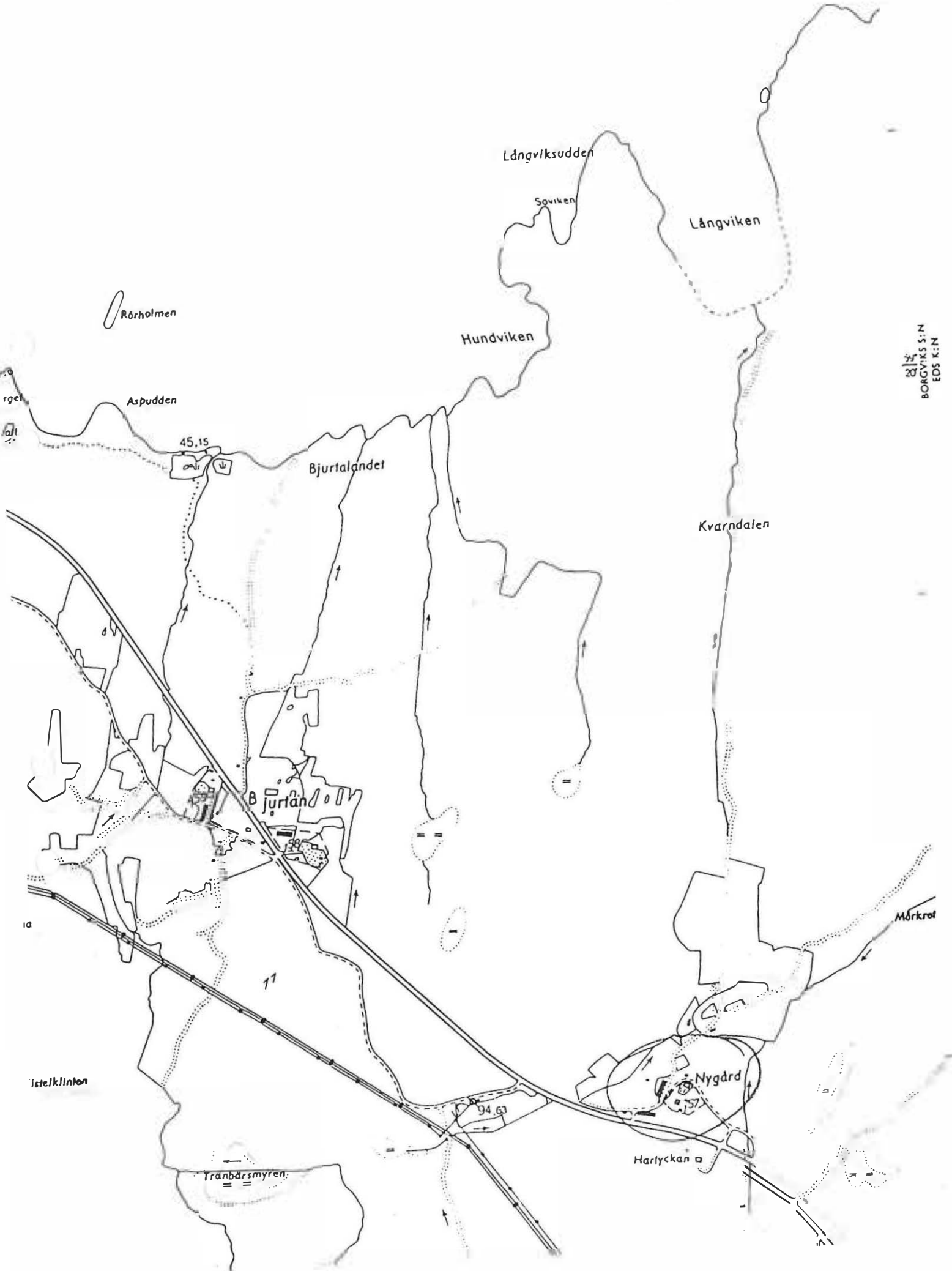
4	I	porträtt	f SO	12	II	porträtt	f NO
5	I	dörr	f S	13	II	porträtt	f NO
6	I	fönster	f S	14	III	porträtt	f SV
7	I	porträtt	f SV	15	IV	porträtt	f SO
8	I	fasad	f N	16	V	del av fasad	f NV
9	I	fasad	f ●	17	V	porträtt	f SV
10	II	porträtt	f SV	18		jordkällare	f SO
11	II	stenplint	f V				



10207

Åmningen

Svartsundet



1:50,000  
BORGVÄRS S:N  
EDS K:N

45.15

Bjurtån

77

94.63

Tranbärsmyrén

Nygård

Harlyckan

Mörkret

isteklinten

Rörholmen

Aspudden

Bjurtalandet

Hundviken

Långviksudden

Soviken

Långviken

Kvarndalen

socken:	Borgvik	f11m nr:	146: 4-18
fastighet:	BORGVIKSBRUK 1: 57	ek. karta:	102 67
kädsnamn:	Nygård	datum:	830920
ev. tätort:		inventerare:	CS/WK
anläggningens art:	f.d. jordbruksfastighet		
upprättslämnare:			

hus nr	I	II	III
funktion	Sommarbostad	Magasin	Förråd
grund el. sockel	Sm	NS-plintar	NS
stomme	T	T	Trä
fasad, färg	SLP, FR/V	T, SLP, FR	SSP, FR
tak, färg (skorsten)	2T (Tg, R)	1T	2T
fönster	2L, Mp, spröjs, V		
dörrar	Trä, glas, V	LFS, tjärad	SSP, FR
byggnadsår			
ombyggnadsår			

övert: Mycket välbevarad anläggning. Bostadshuset har sina äldre detaljer kvar, mycket fina fönsteromfattningar bl.a.

övert: Ligger högt beläget omgivet av skog och skogsplantering.

övert: Forts. följer




situationsplan:

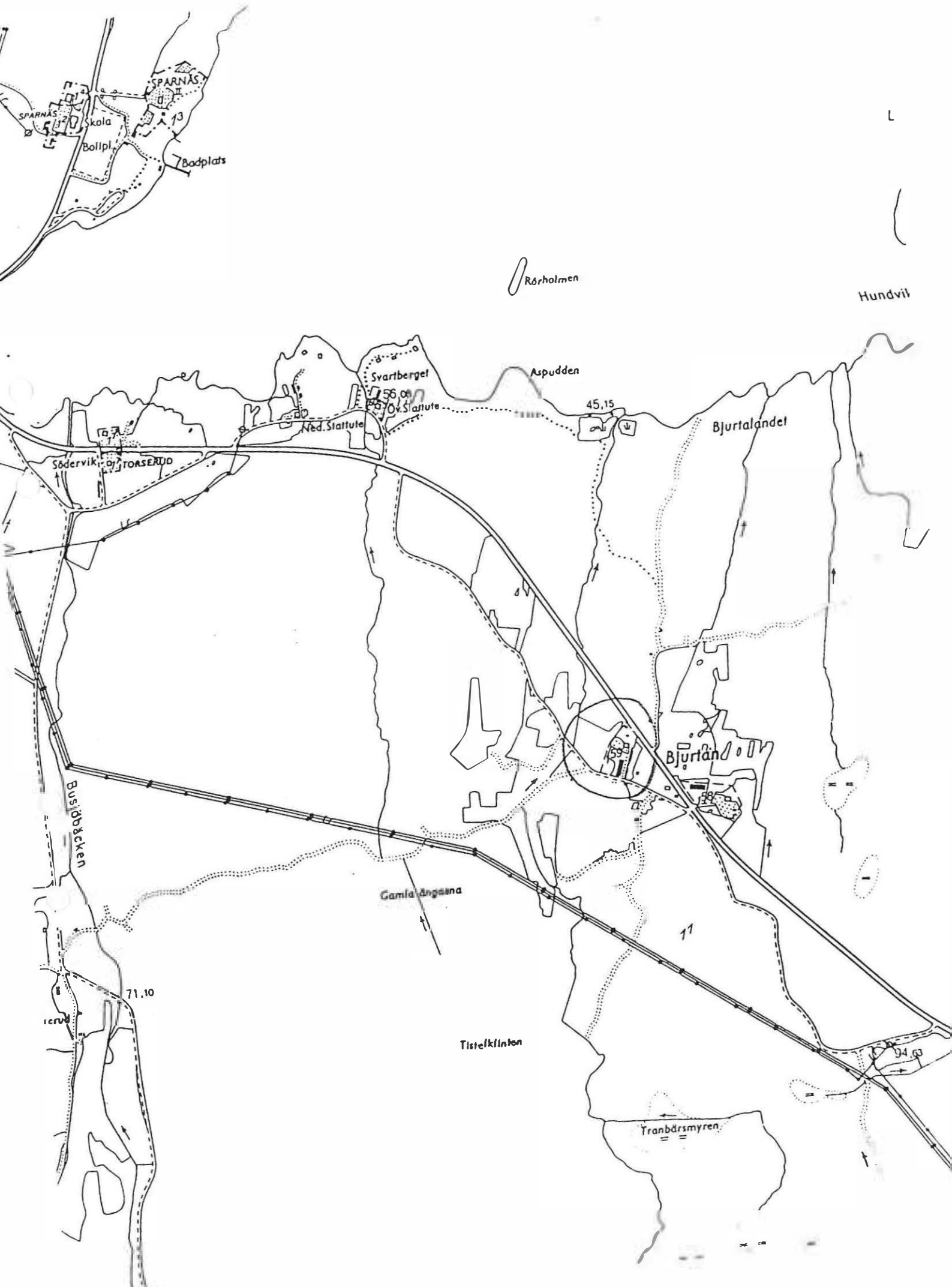


BORGVIKSBRUK 1:59

Film nr 153

28	I	fasad	f SV	38	IV	porträtt	f Ö
29	I	farstukvist	f S	39	IV	porträtt	f SV
30	I	fönster	f S	40	IV	fasad	f V
31	I	porträtt	f NO	41	V	porträtt	f NV
32	I	porträtt	f NO	42	V	fasad	f Ö
33	I	fasad	f NV	43		häst på gården	
34	I	fasad	f V	44		gammal beteshage	f N
35	II	porträtt	f SV	1		häst på gården	
36	II	porträtt	f NO	2		miljöbild	f SV
37	III	porträtt	f SO				






BEBYGGELSEINVENTERING I GRUMS KOMMUN

HÖSTEN 1983

socken:	Borgvik	film nr:	153: 1-2	88-44
fastighet:	BORGVIKSBRUK 1:59	ek. karta:	102 67	
gårdsnamn:		datum:	830927	
ev. tätort:		inventerare:	CS/WR	
anläggningens art:	Jordbruksfastighet			
uppgiftslämnare:				

hus nr	I	II	III
funktion	Bostad	Magasin	Vedbod, Dass
grund el. sockel	Slät, Grå	NS-plintar	NS-plintar
stomme	T	T	T
fasad, färg	SLP, FR/V	SLL, FR	T, FR, SSP, X
tak, färg (skorsten)	2T	1T	1T
fönster	2L, Mp,V, snåspröjs	Blindfönster	
dörrar	Trä, V	LSP, tjärad	SSP, X
byggnadsår			
ombyggnadsår			

<p><b>övrigt:</b> Huset har ett ålderdomligt utseende och verkar vara relativt oförändrat, gammal panel ex. Även farstuvisten är av gammalt datum, sticktak under enkupigt tegel. Även uthusens äldre utseende finns bevarat. Mycket fin anläggning som helhet.</p>	<p><b>situationsplan:</b></p> 
<p><b>miljöbeskrivning:</b> Ligger på en kulle väster om stora vägen. Väster och söder om gården är stora skogsplanteringar.</p>	
<p>Forts. följer</p>	

BEBYGGELSEINVENTERING I GRUMS KOMMUN

HÖSTEN 1983

socken:		film nr:
fastighet:	BORGVIKSBRUK 1:59, forts	ek. karta:
gårdsnamn:		datum:
ev. tätort:		inventerare:
anläggningens art:		
uppgiftslämnare:		




hus nr	IV	V	III
funktion	Lada	Stall	
grund el. sockel	NS-plintar	NS-plintar, Btg	
stomme	T, Trä	T	
fasad, färg	SLP, SSP, FR	SSP, SLP, FR	
tak, färg (skorsten)	2T	2T	
fönster		V	
dörrar	SSP, tjärade	SSP, LSP, S	
byggnadsår			
ombyggnadsår			

övrigt:	situationsplan:
miljöbeskrivning:	

BORGVIKSBRUK 1:61, BORGENDAL.

Film nr 154

29		miljöbild	f Ö	37	III	porträtt	f SV
30	I	porträtt	f SO	38	III	fasad	f SV
31	I	fasad	f Ö	39	III	dörr	f V
32	I	porträtt	f NO	40	III	höluckakattunge	f V
33	I	fasad	f NV	41	IV	porträtt	f SO
34	I	fönster	f Ö	42	V	porträtt	f SO
35	II	fasad	f N				
36	II	fasad	f Ö				



göcken: Borgvik		film nr: 154: 29-42
fastighet: BORGVIKSBRUK 1:61		ek. karta: 10267
fårdsamn: Borgensdal		datum: 830927
anläggnings art: Jordbruksfastighet		inventerare: CS/WR
uppgiftslämnare: Ågarås		

hus nr	I	II	III
funktion	Bostad	Lillstuga	Ladugård, Lada
grund el. sockel	Slät, Grå	Sm	Murad, slagsten, NS
stomme	T	T	Slagsten, Trä
fasad, färg	SLP, FR	SLP, FR	Slagsten, SSP, FR
tak, färg (skorsten)	2T	2T	Korr, P, S, 2T
fönster	2L, Mp, spröjs, V	2L, Mp, spröjs, V	
dörrar	Trä, glas, V	Dubbeldörr, lj-G	Snedställd plank, tärnad
byggnadsår			
ombyggnadsår	1949	Flyttad hit för ca 70 år sedan	Tillbyggd på 1930-talet och 1940-talet

övert: Mycket välskött och fin anläggning med sin äldre karaktär bevarad, trots att bostadshuset renoverades 1949, och en del förändringar gjordes. Lilla stugan är helt förfallen med ett stort hål i taket.

övert: Mycket välskött och fin anläggning med sin äldre karaktär bevarad, trots att bostadshuset renoverades 1949, och en del förändringar gjordes. Lilla stugan är helt förfallen med ett stort hål i taket.

övert: Ligger vid vägen, bostadshuset på en höjd med vid utsikt.

övert: Forts. följer

situationsplan:




# Borgvillesbreen 1:75

~~FÄRRERUD I. T., SKAVÅSEN~~

Film nr 142

10	I	fasad	f S
11	I	porträtt	f SV
12	I	fasad	f V
13	I	fasad	f N
14	I	porträtt	f SO
15	II	porträtt	f NV
16		dass	f S
17		miljöbild	f SSV



BEBYGGELSEINVENTERING I GRUMS KOMMUN

HÖSTEN 1983

socken:	Borgvik	film nr:	142: 10-17
fastighet:	<i>Borgviksbruk 1:75</i> VÄRMERUD I.I	ek. karta:	102 67
gårdsnamn:	Skavåsen	datum:	830919
ev. tätort:		inventerare:	WR/CS
anläggningens art:	F.d. Torp		
uppgiftslämnare:			



hus nr	I	II	III
funktion	Sommarbostad	Lada	
grund el. sockel	Skm	NS-plint	
stomme	T	Trä	
fasad, färg	SLP, FR/V	SSP, FR	
tak, färg (skorsten)	2T, Btg, S (Tg, R)	Stickor	
fönster	2L, Mp, spröjs, V		
dörrar	Trä, B	SSP, tjärade	
byggnadsår			
ombyggnadsår			

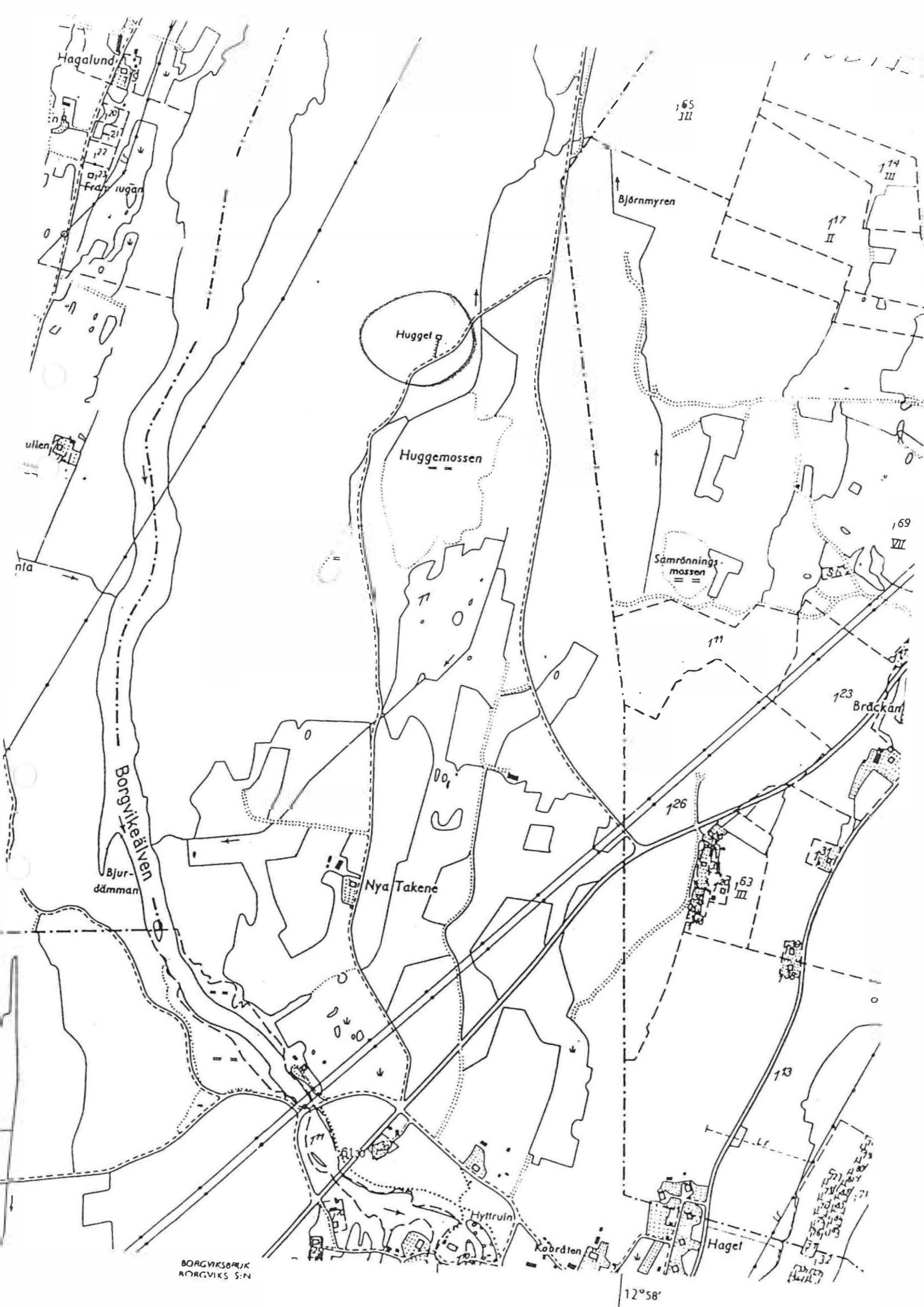
<p>övrigt:</p> <p>Taket utbytt men den gamla panelen finns kvar. Ladan helt förfallen, taket rasat in.</p> <p>miljöbeskrivning:</p> <p>Ligger ensligt i skogen, omgiven av ängar runt huset.</p>	<p>situationsplan:</p>
--	------------------------

BORGVIKSBRUK 2:1

Film nr 141

2	I	fasad	f S	10	dass	f SV
3	I	farstukvist	f S	11	miljöbild	f SO
4	I	fönster	f S			
5	I	porträtt	f SO			
6	I	fasad	f N			
7	I	porträtt	f NV			
8	II	porträtt	f SV			
9		uthus	f SV			





Hagalund

165  
III

Björnmyren

Hugget

Huggemossen

Sämronnings-  
mossen

Borgvikenälven

Bjur-  
dämman

Nya Takene

123 Bräckan

126

163  
III

173

177

Hyttruin

Kårdsten

Hagel

BORGVIKSBRUK  
BORGVIKS S: N


12° 58'

BEBYGGELSEINVENTERING I GRUMS KOMMUN

HÖSTEN 1983

socken:	Borgvik	film nr:	141: 2-11
fastighet:	BORGVIKSBRUK 2:1	ek. karta:	102 77
fårdsnamn:	Hugget	datum:	830916
ev. tätort:		inventerare:	CS/WR
anläggningens art:		Bostadsfastighet	
uppgiftslämnare:			


hus nr	I	II	III
funktion	Sommarbostad	Förråd	
grund el. sockel	Sm	Btg-plintar	
stomme	Tg	Trä	
fasad, färg	Slammat Tg, V	SLL, FR	
tak, färg (skorsten)	1T (Tg, R)	P, korr	
fönster	2L, Mp, Gö, småspröjs		
dörrar	Trä, X	Trä, S	
byggnadsår			
ombyggnadsår			

<p>övrigt:</p> <p>Mycket fint och originellt hus med slammat tegel. Röda fönsterluckor för fönstren. F är i behov av upp- rustning.</p> <p>miljöbeskrivning:</p> <p>Omgivet av skog.</p>	<p>situationsplan:</p> 
--	--


NORRA BORGVIK 1:16, VÄSTSTUGAN

Film nr 140


25	I	fasad	f S	29	I	porträtt	f NO
26	I	farstuvist	f S	30	I	fasad	f V
27	I	fönster	f S	31	II	porträtt	f SO
28	I	fasad	f O	32		garage	f SV
				33		miljöbild	f SV



→ 25 → 25A → 26 → 26A → 27 → 27A → 28 → 28A



8A → 29 → 29A → 30 → 30A → 31 → 31A → 32 → 32A → 33




A → 33 → 33A

BEBYGGELSEINVENTERING I GRUMS KOMMUN

HÖSTEN 1983

socken:	Borgvik	film nr:	140: 25-33
fastighet:	NORRA BORGVIK 1:16	ek. karta:	102 77
gårdsnamn:	Väststugan	datum:	830916
ev. tätort:		inventerare:	CS/WR
anläggningens art:	F.d. Jordbruksfastighet		
uppgiftslämnare:	Ägaren		


hus nr	I	II	III
funktion	Bostad	Lada	
grund el. sockel	Skm, huggen	Btg-plintar	
stomme	T	Trä	
fasad, färg	SLL, FR/V	SSP, FR	
tak, färg (skorsten)	2T (Tg, R, urspr.)	Et, korr, Grå	
fönster	2L, Mp, V, spröjs		
dörrar	Trä, glas, Br, ej urspr.	SP, X	
byggnadsår	Början 1900-t.		
ombyggnadsår			

<p>övrigt:</p> <p>Husets karaktär är bevarad. Ladan är halvt raserad, tegeldelen finns inte kvar. (Ladan tillhör inte längre fastigheten)</p> <p>miljöbeskrivning:</p> <p>Ligger på en sluttning mot skogen.</p>	<p>situationsplan:</p> 
--	---

NORRA BORGVIK 1:23

Film nr 146


19	I	fasad	f SO	29	III	farstu	f SO
20	I	veranda	f SO	30	IV	porträtt	f S
21	I	porträtt	f O	31	IV	fasad	f NV
22	I	porträtt	f N	32	V	porträtt	f NO
23	I	porträtt	f V	33		växthus	f O
24	I	fasad	f NV	34	VI	fasad	f O
25	II	fasad	f SV	35	VI	porträtt	f SV
26	II	porträtt	f S	36	VI	fasad	f V
27	II	fasad	f SO	37		miljöbild	f S
28	III	fasad	f SO				




A → 19 → 19A → 20 → 20A → 21 → 21A → 22 → 22A



A → 23 → 23A → 24 → 24A → 25 → 25A → 26 → 26A



A → 27 → 27A → 28 → 28A → 29 → 29A → 30 → 30A



A → 31 → 31A → 32 → 32A → 33 → 33A → 34 → 34A



A → 35 → 35A → 36 → 36A → 37 → 37A

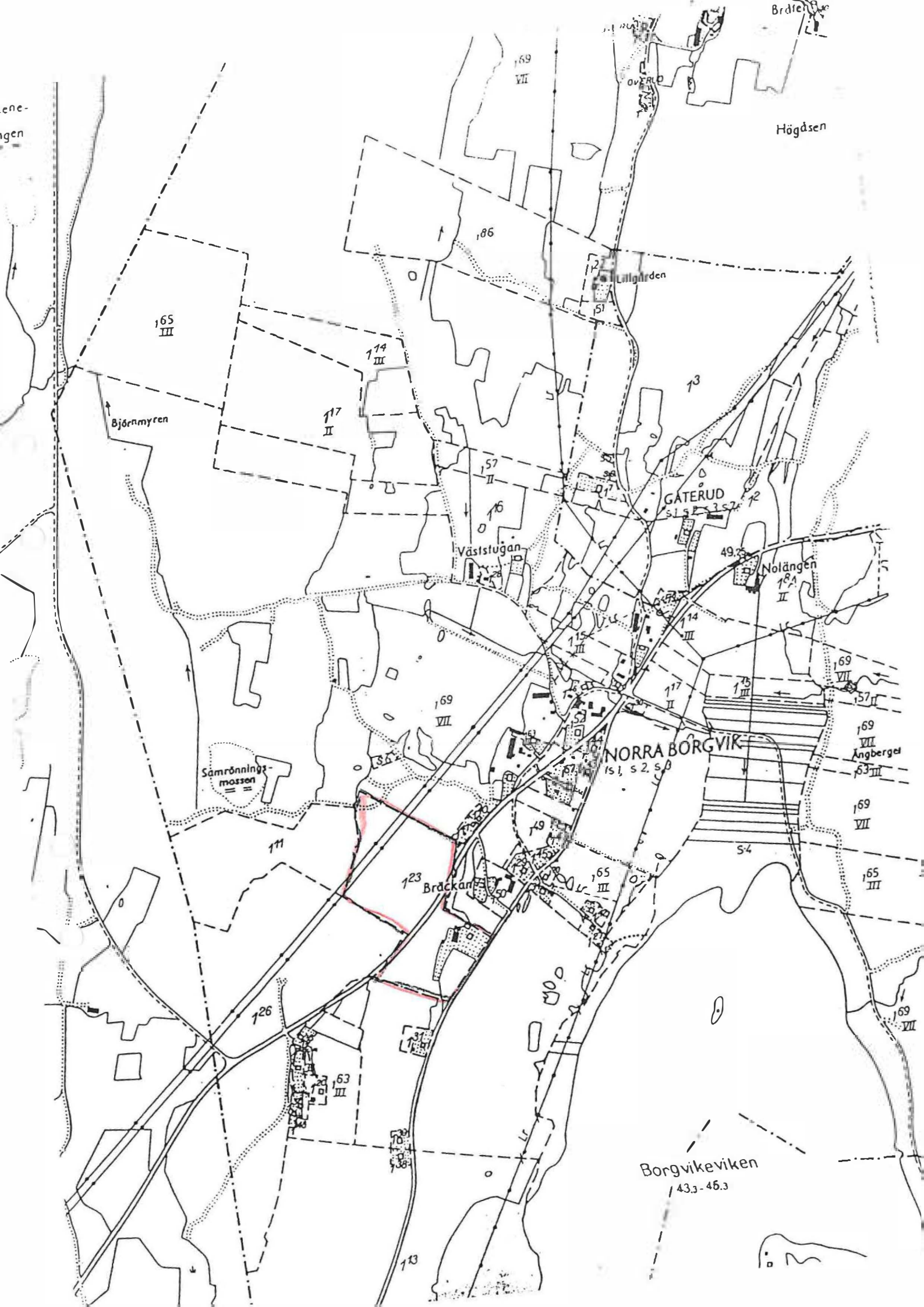
BEBYGGELSEINVENTERING I GRUMS KOMMUN

HÖSTEN 1983

socken:	Borgvik	film nr:	146: 19-37
fastighet:	NORRA BORGVIK 1:23	ek. karta:	10277
gårdsnamn:	Björkeby	datum:	830921
ev. tätort:		inventerare:	WR/CS
anläggningens art:	F.d. Trädgårdsodling		
uppgiftslämnare:	Ägaren		

hus nr	I	II	III
funktion	Bostadshus	Lillstuga	Lillstuga + f.d. tvättstuga
grund el. sockel	Btg	Btg	Btg
stomme	T	Trä	Liggande T
fasad, färg	SLL, ljusgrå	SLL, ljusgrå	T, Br/Gö
tak, färg (skorsten)	Falsad P, S, (P, S)	Korr, galv, P (Btg V)	Korr, P, S (Btg, Grå)
fönster	2L, Mp, spröjs (Grå)	2L, Kp, B	2L, Mp, spröjs, V
dörrar	Trä+glas, B	Trä+glas, B	Trä, Gö
byggnadsår	1930		
ombyggnadsår			

<p>övrigt:</p> <p>Boningshusets fasad ursprunglig och i gott skick, liksom de övriga husen. Växthusen dock helt förfallna Upp till huset en liten björkallé, därav gårdsnamnet.</p> <p>miljöbeskrivning:</p> <p>Ligger intill landsväg, väl synligt från vägen. Framför huset platt åkermark.</p> <p>_____</p> <p>Forts. följer</p>	<p>situationsplan:</p>
---	------------------------



ene-  
ngen

Högäsen

165  
III

Björnmyren

117  
II

174  
III

186

169  
VII

157  
II

Väststugan

GATERUD  
s1 s2 s3 s7

NOLÄNGEN  
18A  
II

169  
VII

Sämronnings-  
mossen

NORRA BÖRGEVIK  
s1, s2, s3

169  
VII  
Angberget

169  
VII

123  
Bräckan

165  
III

165  
III

126

163  
III

169  
VII

Borgvikeviken  
43.3-46.3


113



NORRA BORGVIK 1:27

Film nr 147

14	I	porträtt	f S
15	I	fasad	f SV
16	I	farstu	f S
17	I	porträtt	f N
18	II	porträtt	f V




BEBYGGELSEINVENTERING I GRUMS KOMMUN

HÖSTEN 1983

socken:	Borgvik	film nr:	147: 14-18
fastighet:	NORRA BORGVIK 1:27	ek. karta:	102 77
gårdsnamn:	Blåkulla	datum:	830921
ev. tätort:		inventerare:	WR/CS
anläggningens art:	F.d. Torp		
uppgiftslämnare:	Ägaren		




hus nr	I	II	III
funktion	Sommarbostad	Förråd, f.d. höns hus	
grund el. sockel	Btg		
stomme	Trä	Trä	
fasad, färg	SLL, FR/V	SLL, FR	
tak, färg (skorsten)	Et, Grå (Tg, R)	Tjärpapp, S	
fönster	2L, Mp, spröjs, V		
dörrar	Trä + glas, V	SLL, tjärade	
byggnadsår	1934		
ombyggnadsår			

<p>övrigt:</p> <p>Huset under renovering där ägaren försöker bibehålla den gamla stilen.</p> <p>miljöbeskrivning:</p> <p>Ligger på en liten kulle med vid utsikt över åkerfält.</p>	<p>situationsplan:</p> 
--	---

NORRA BORGVIK 1:28

Film nr 140

2	I	fasad	f O	10	II	porträtt	f NO
3	I	farstukvist	f O	11		miljöbild	f NO
4	I	fönster	f O				
5	I	fasad	f S				
6	I	fasad	f V				
7	I	fasad	f N				
8	I	källardörr	f N				
9	II	porträtt	f SO				




BEBYGGELSEINVENTERING I GRUMS KOMMUN

HÖSTEN 1983

socken:	Borgvik	film nr:	140: 2-11
fastighet:	NORRA BORGVIK 1:28	ek. karta:	102 77
gårdsnamn:		datum:	830916
ev. tätort:		inventerare:	CS/WR
anläggningens art:		Bostadsfastighet	
uppgiftslämnare:			


hus nr	I	II	III
funktion	Bostad	Garage	
grund el. sockel	Slät, Grå	Slät, Grå, Btg	
stomme	T	Trä	
fasad, färg	SLP, G/V	SLP, G	
tak, färg (skorsten)	Btg, S (slät, Grå)	Btg, S	
fönster	2L, Mp, V, spröjs	2L, Mp, V	
dörrar	Trä, glas, V	Garageportar, Br	
byggnadsår			
ombyggnadsår			

<p>övrigt:</p> <p>Huset är kraftigt renoverat och har ett "nybyggt" utseende, ny panel, nya fönster etc. Men allt är gjort i "gammal stil". Utanpåliggande knutlådor. Garaget är nybyggt.</p> <p>miljöbeskrivning:</p> <p>Ligger i en trevägskorsning, väl synligt från vägen.</p>	<p>situationsplan:</p> 
--	--

NORRA BURGVIK 1:47

Film nr 147

23	I	fasad	f S
24	I	porträtt	f NV
25	I	port	f S
26	II	fasad	f O
27	I	porträtt	f SO



BEBYGGELSEINVENTERING I GRUMS KOMMUN

HÖSTEN 1983

socken:	Borgvik	film nr:	147: 23-27
fastighet:	NORRA BORGVIK 1:47	ek. karta:	102 77
gårdsnamn:		datum:	830921
ev. tätort:		inventerare:	WR/CS
anläggningens art:	F.d. Missionshus		
uppgiftslämnare:	Agaren		

hus nr	I	II	III
funktion	Bostadshus	Förråd, Garage	
grund el. sockel	Murad slaggsten		
stomme	T	Trä	
fasad, färg	SLL, FR/S	SSP, FR/V	
tak, färg (skorsten)	Falsad P, Gö (Tg,R)	Korr. Et, Grå	
fönster	2L, Mp, spröjs, V		
dörrar	Trä, V	SSP, S	
byggnadsår	sl av 1800-t		
ombyggnadsår			


övrigt:

Huset renoverat i olika omgångar.  
Trappan till huvudingången halv-  
cirkelformad i betong.

miljöbeskrivning:

Ligger på en liten höjd, omgiven av  
tall- och björkträd.




situationsplan:

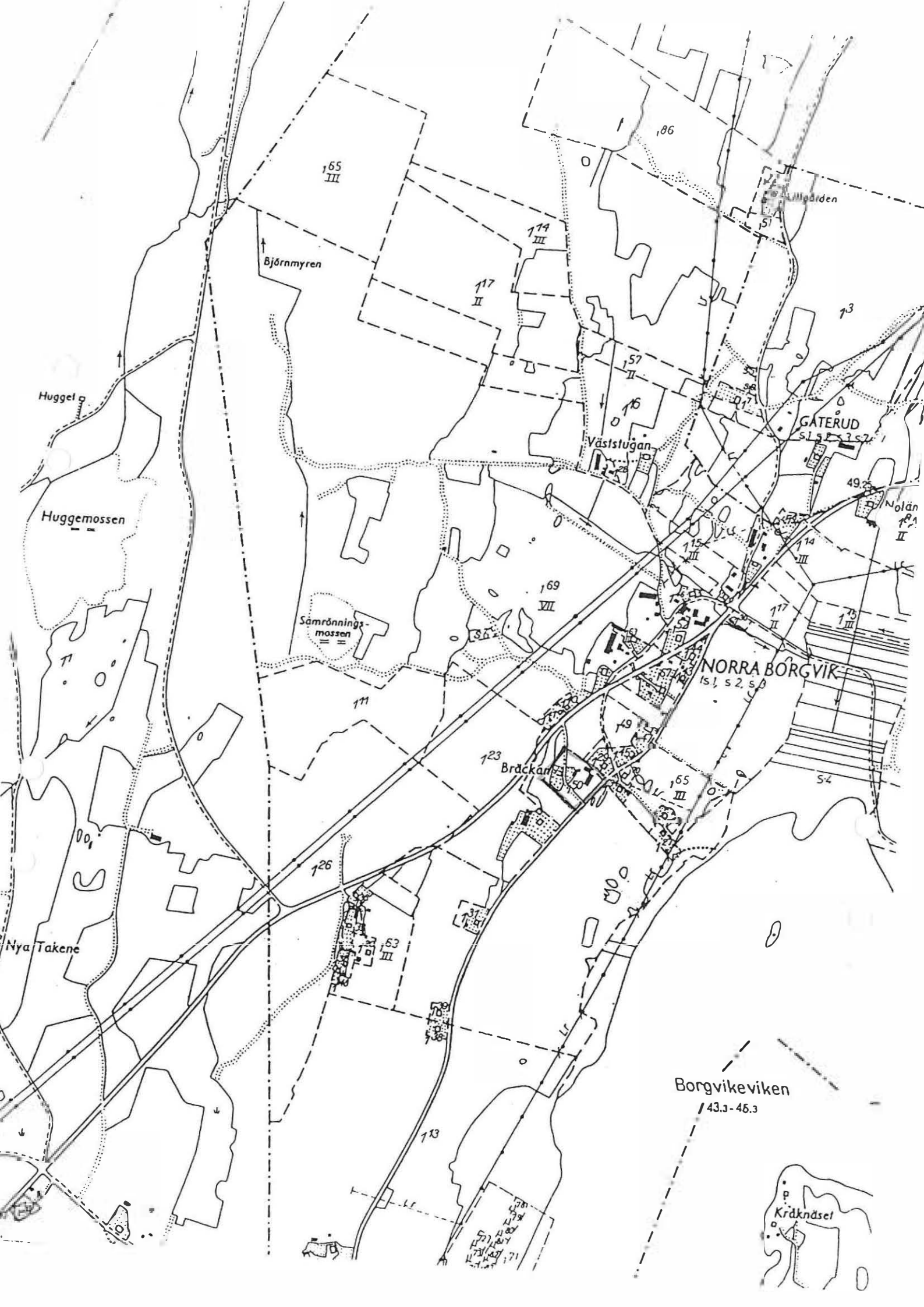


NORRA BORGVIK 1:50 BRACKAN

Film nr 147

2	I	fasad	f S	10	III	fasad	f V
3	I	porträtt	f SO	11		skjul	f SO
4	I	fasad	f O	12		jordkällare	f S
5	I	porträtt	f NO	13		miljöbild	f SO
6	I	veranda	f S				
7	II	porträtt	f SV				
8	III	porträtt	f S				
9	III	porträtt	f SO				





165  
III

Björnmyren

179  
III

117  
II

186

Lillgården

73

Huggel

157  
II

116

GÄTERUD  
S.1, S.2, S.3

Huggemossen

Väststugan

492

Sämrönningssmossen

169  
VII

Nolan  
II

NORRA BORGVIK  
S.1, S.2, S.3

171

123  
Bräckan

54

126

153  
III

165  
III

Nya Takene

Borgvikeviken  
/ 43.1-46.3

113

Kråknäset

178  
177  
176  
175  
174  
173  
172  
171

BEBYGGELSEINVENTERING I GRUMS KOMMUN

HÖSTEN 1983

socken:	Borgvik	film nr:	147: 2-13
fastighet:	NORRA BORGVIK 1:50	ek. karta:	102 77
gårdsnamn:	Bräckan	datum:	830921
ev. tätort:		inventerare:	WR/CS
anläggningens art: F.d. Jordbruksfastighet			
uppgiftslämnare: Ägaren			

hus nr	I	II	III
funktion	Bostadshus	Lada	Lada
grund el. sockel	Btg	NS-plint	NS-plint
stomme	Liggande T	Trä	Liggande T + Trä
fasad, färg	SLP, FR/V	SSP, FR	T + SSP, FR/V
tak, färg (skorsten)	Sk, Grå (Tg, R)	Korr, galv. P	Korr, galv. P
fönster	2L, Mp, spröjs, V	Små spröjs, V	Små spröjs, V
dörrar	Trä, glas, R	SSP, FR	SSP, FR
byggnadsår	1835		
ombyggnadsår	1950-talet		

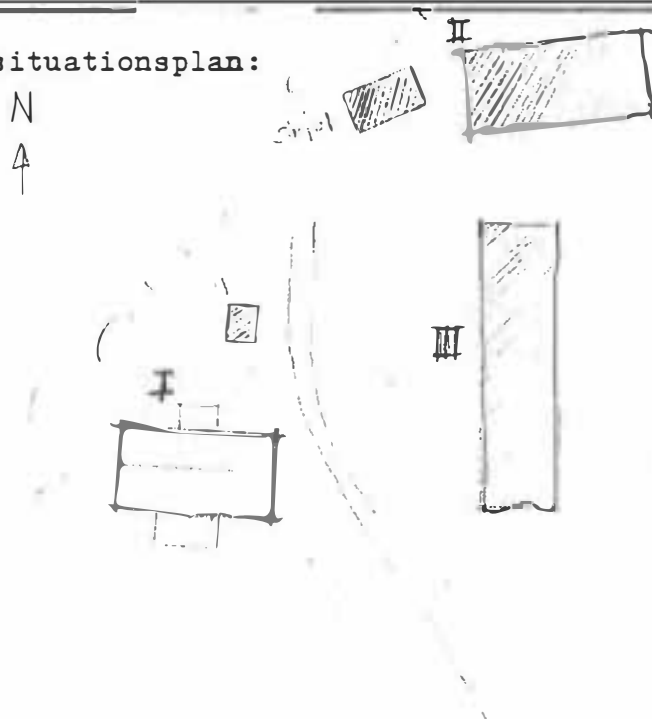
Övrigt:

Boningshuset i mycket gott skick. Inga större förändringar inomhus. Huset stod ursprungligen vid sjön och fungerade 1834 som lantmäterikonator. Huset lär vara från 1700-t. Flyttades år 1835 till nuvarande plats.

miljöbeskrivning:

Ligger väl synligt från landsvägen, omgiven av blandskog.




situationsplan:



NORRA BORGVIK 1:52

Film nr 147

28	I	fasad	f S	36	garage	f SV
29	I	vindsfönster	f S	37	miljöbild	f SO
30	I	veranda	f NO			
31	I	fasad	f N			
32	I	porträtt	f NV			
33	I	fasad	f V			
34	II	porträtt	f O			
35	III	fasad	f S			



BEBYGGELSEINVENTERING I GRUMS KOMMUN

HÖSTEN 1983

socken:	Borgvik	film nr:	147: 28-37
fastighet:	NORRA BORGVIK 1:52	ek. karta:	102 77
gårdsnamn:	Östra Hagen	datum:	830921
ev. tätort:		inventerare:	WR/CS
anläggningens art:	F.d. Jordbruksfastighet		
uppgiftslämnare:	Ägaren		


hus nr	I	II	III
funktion	Bostadshus	Förråd	Vedbod
grund el. sockel	Sm	Btg	NS-plint
stomme	T	Trä	Trä
fasad, färg	SLL, G/V	LSP, FR/V	SSP, FR
tak, färg (skorsten)	Korr. P, S (Tg,R)	Korr. P, R	Korr. P, Gö
fönster	2L, Mp, V	Små spröjs, V	
dörrar	Trä, glas, Br	SSP, Br	SSP, tjärade
byggnadsår	1898		
ombyggnadsår			

<p>övrigt:</p> <p>Samtliga fönster på botten- våningen utbytta. Tidigare tvåluftsfönster med korspost. De nya fönstrena störande till husets gamla stil. För övrigt inga större föränd- ringar.</p> <p>miljöbeskrivning:</p> <p>Högt beläget, omgivet av lövträd.</p>	<p>situationsplan:</p>
---	------------------------

NORRA BORGVIK 1:70

Film nr 147

19	I	fasad	f V
20	I	farstu	f NV
21	I	fasad	f SV
22	I	porträtt	f O




BEBYGGELSEINVENTERING I GRUMS KOMMUN

HÖSTEN 1983

socken:	Borgvik	film nr:	147: 19-22
fastighet:	NORRA BORGVIK 1:70	ek. karta:	102 77
gårdsnamn:	Dahlins stuga	datum:	830921
ev. tätort:		inventerare:	WR/CS
anläggningens art:		F.d. Bostadsfastighet	
uppgiftslämnare:			



hus nr	I	II	III
funktion	F.d. Bostadshus		
grund el. sockel	Skm		
stomme	T		
fasad, färg	SLP, FR/G		
tak, färg (skorsten)	Falsad P, Gö (Btg,Grå)		
fönster	2L, Mp, spröjs, G		
dörrar	Trä + glas, Br		
byggnadsår			
ombyggnadsår			

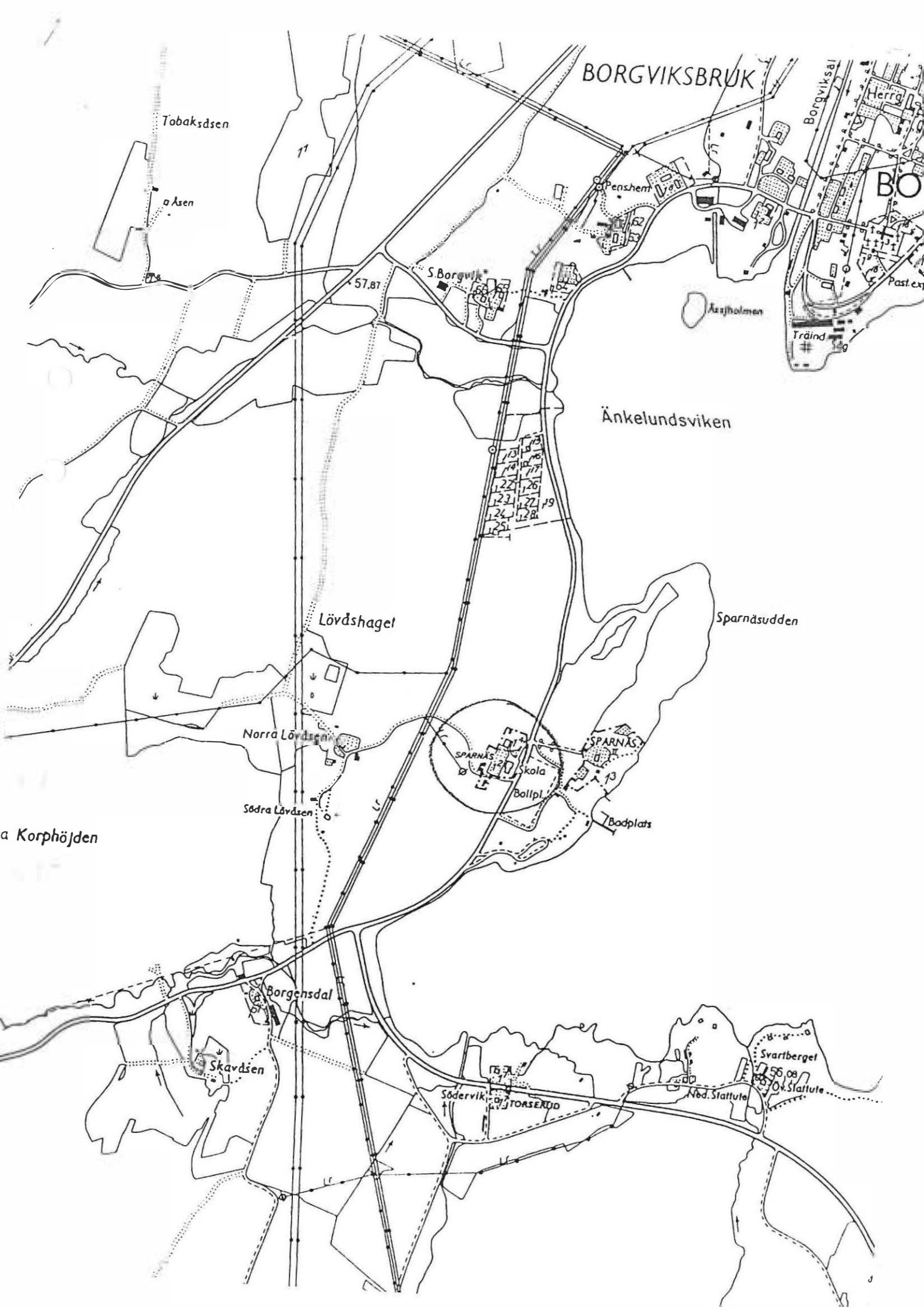
<p>Övrigt:</p> <p>Huset kraftigt förfallet och i starkt behov av upprustning. Enligt uppgift är en gammal bakugn bevarad.</p> <p><b>miljöbeskrivning:</b></p> <p>Ligger väl inbäddat i en lövskogs- dunge intill landsvägen.</p>	<p>situationsplan:</p> 
--	---

SPARSNÄS 1:2, BORGVIKS SKOLA

Film nr 154

43		miljöbild	f NO	7	I	fasad	f V
44	I	porträtt	f N	8	I	port	f V
1	I	fasad	f NO	9	I	gammalt fönster	f V
2	I	takkonsoler	f Ö				
3	I	fasad	f NO				
4	I	portal	f Ö				
5	I	porträtt	f S				
6	I	fasad	f V				





BORGVIKSBRUK

Tobaksdsen

a Asen

11

Penshem

Borgviksäl

Herrg

Past. ex

S. Borgvik

Äsgholmen

Tränd

57.81

Änkelundsviken

Lövdshaget

Sparnäsudden

Norra Lövdäsen

Södra Lövdäsen

SPARNÄS  
Skola  
Bollpl.  
Badplats

a Korphöjden

Borgensdal

Skavdsen

Södervik

TOASEROD

Nöd. Stättule

Svarfberget

55.08  
55.09  
Stättule

BEBYGGELSEINVENTERING I GRUMS KOMMUN

HÖSTEN 1983

socken:	Borgvik	film nr:	154: 43-44 1-9
fastighet:	SPARSNÄS 1:2	ek. karta:	102 67
gårdsnamn:	Borgviks skola	datum:	830927
ev. tätort:		inventerare:	CS/WR
anläggningens art:	Skola		
uppgiftslämnare:	Lärare		

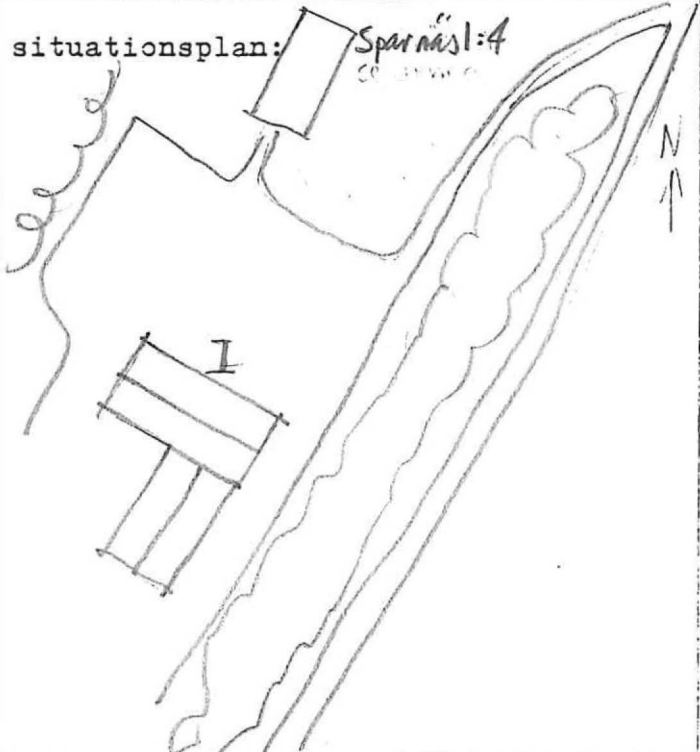
hus nr	I	II	III
funktion	Skola		
grund el. sockel	Slät, Grå		
stomme	T		
fasad, färg	Rev, Bg/V		
tak, färg (skorsten)	2T (Tg, R)		
fönster	4L, Kp, R		
dörrar	Trä, glas, Br		
byggnadsår	1884		
ombyggnadsår			

övrigt:

Fönstren har bytts ut i byggnadens norra del och förminskats samt igensatts. I övrigt har skolan sin äldre karaktär bevarad. Norr om skolan ligger f.d. lärarbostaden (se Sparsnäs 1:4).

miljöbeskrivning:

Ligger intill men högt ovanför vägen omgiven av skog på tre sidor.



SPARSNÄS 1:4

Film nr 154

10	I	fasad	f S	18	miljöbild	f S
11	I	porträtt	f SO			
12	I	dörr	f SO			
13	I	fönster	f SO			
14	I	fasad	f SV			
15	I	fasad	f N			
16	II	förråd	f S			
17		lekredskap				

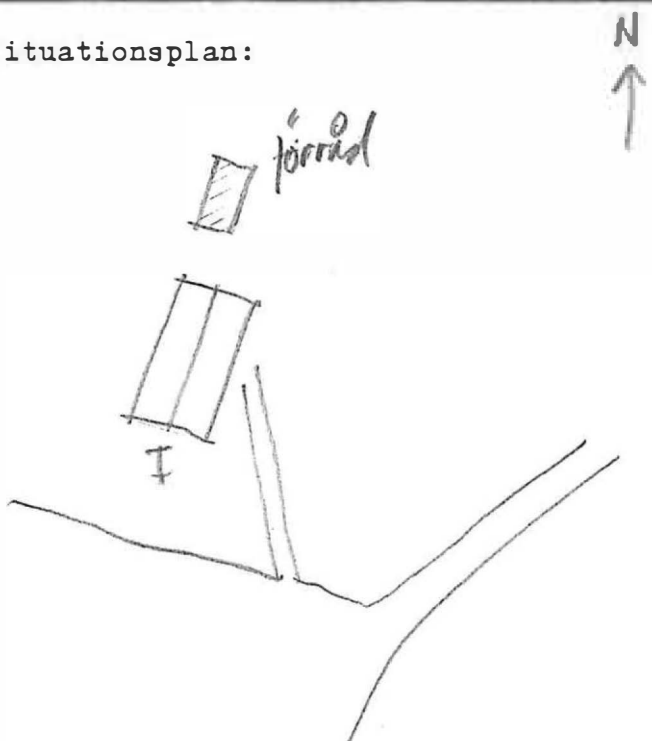


BEBYGGELSEINVENTERING I GRUMS KOMMUN

HÖSTEN 1983

socken:	Borgvik	film nr:	154: 10-18
fastighet:	SPARSNÄS 1:4	ek. karta:	102 67
gårdsnamn:		datum:	830927
ev. tätort:		inventerare:	CS/WR
anläggningens art:		F.d. Lärarbostad, se även Sparsnäs 1:2	
uogiftslämnare:			

hus nr	I	II	III
funktion	Slöjd- o gymnastiksal		
grund el. sockel	Slät, Grå		
stomme	Trä		
fasad, färg	LFS, FR/V		
tak, färg (skorsten)	Et.		
fönster	4L, Kp, spröjs, V		
dörrar	Trä glas Br		
byggnadsår			
ombyggnadsår			

<p>övrigt:</p> <p>Huset är tillbyggt på längden (åt söder). Byggnaden användes ursprungligen som lärarbostad till Borgviks skola (se även Sparsnäs 1:2)</p> <p>miljöbeskrivning:</p> <p>Ligger inbäddat bland lövskog.</p>	<p>situationsplan:</p> 
--	---

BEBYGGELSEINVENTERING I GRUMS KOMMUN

HÖSTEN 1983

socken:	Borgvik	film nr:	111: 2-22
fastighet:	VÄCKELÖ 1:2	ek. karta:	102 87
gårdsnamn:	Väckelsön	datum:	830905
ev. tätort:		inventerare:	WR/CS
anläggningens art:			
uppgiftslämnare: Rolf Björkman/Maud Björkman, tel. 054/184864			

hus nr	I	II	III
funktion	Sommarbostad	f.d. Magasin Sommarbostad	Förråd, garage
grund el. sockel	Sm	Sm	NS-plint
stomme	T	T	T
fasad, färg	SLP, FR, V	SLP, FR	T + SLP, FR
tak, färg (skorsten)	1T, R (P, X)	1T, R (Tg, R)	1T, R
fönster	2L, Mp, spröjs, V	2L, Mp, små spröjs V	Små spröjs, S
dörrar	Trä, dubbeldörr, B	Trä, S	SSP, S o FR
byggnadsår	1700-t ?		
ombyggnadsår			

Övrigt:


Mycket välbevarad gård med gammal karaktär. Fasadmaterial utbytt både på I och II. Delar av den gamla panelen finns dock kvar på I:ans nordvästra sida. På f.d. magasinets II tak finns en klocka och på husets östra sidan en utomhustrappa till bostadsdelen. Från boningshus IV går det en smal mycket vacker allé av syrenbuskar upp till stora gårdsplanen. Ladan enligt ekonomiska kartan, riven.

miljöbeskrivning:

Ligger mycket vackert beläget på en udde med vid utsikt.

Forts. följer

situationsplan:



BEBYGGELSEINVENTERING I GRUMS KOMMUN

HÖSTEN 1983

socken:		film nr:
fastighet:	VÄCKELÖ 1:2, forts.	ek. karta:
gårdsnamn:		datum:
ev. tätort:		inventerare:
anläggningens art:		
uppgiftslämnare:		



hus nr	IV	V	III
funktion	F.d. Magasin Sommarbostad	Jordkällare	
grund el. sockel	NS-plint	Skm	
stomme	T	Skm + T	
fasad, färg	T, FR/S	Skm + T, FR	
tak, färg (skorsten)	1T, R	Korr, Et, Grå	
fönster	2L, Mp, spröjs, S		
dörrar	Trä, S	Trä, S	
byggnadsår			
ombyggnadsår			

övrigt:	situationsplan:
miljöbeskrivning:	

VÄCKELO 1:2, VÄCKELSO

Film nr 111


2	I	fasad	f N	10	II	fasad	f V
3	I	entré	f N	11	III	fasad	f O
4	I	porträtt	f SV	12	III	porträtt	f SO
5	I	fasad	f V	13	III	detalj, loftgång	f O
6	II	porträtt	f SV				
7	II	fasad	f S				
8	II	porträtt	f SO				
9	II	porträtt	f NV				

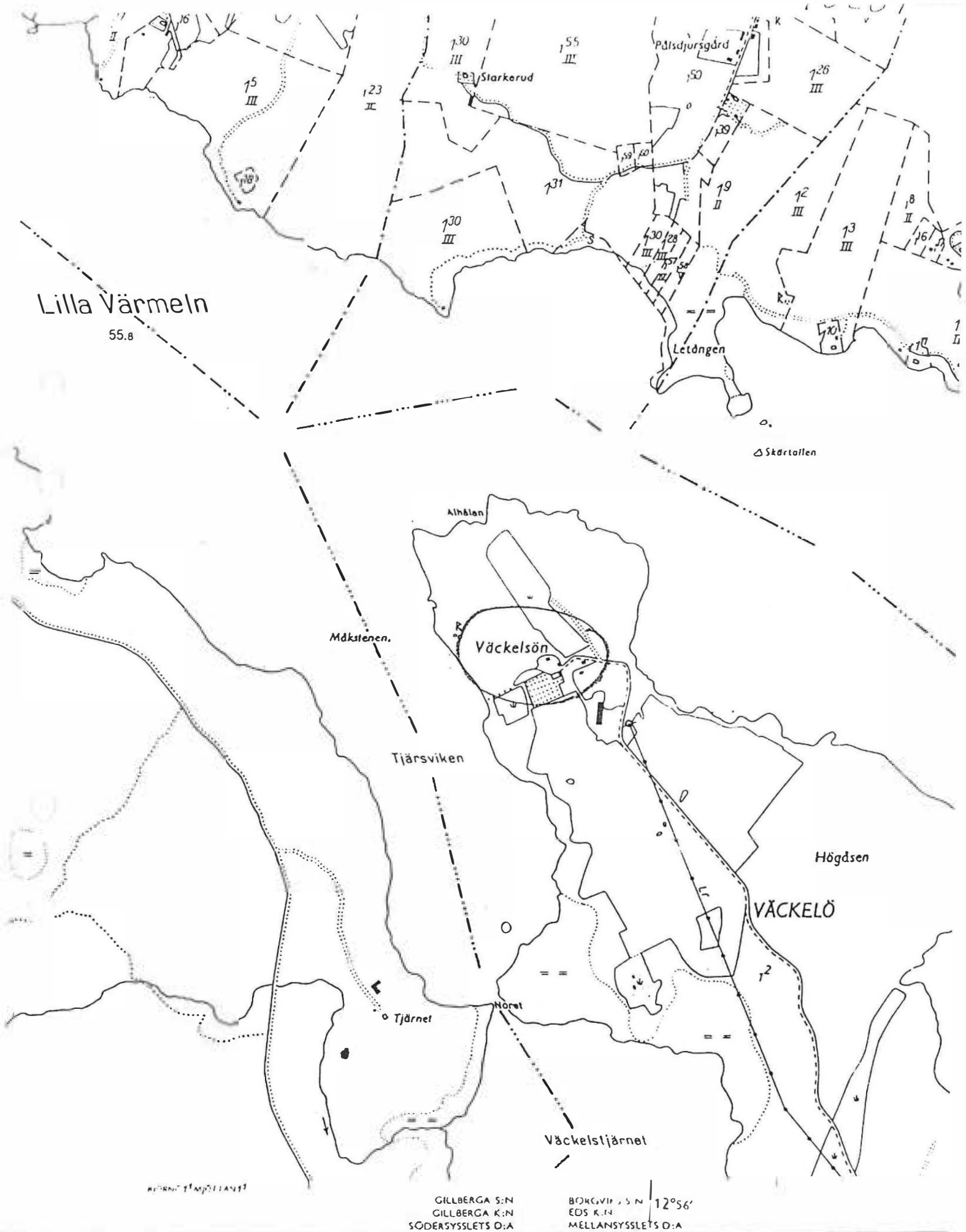


VÄCKELÖ 1:2, VÄCKELSO, forts.

Film nr 111

14	III	porträtt	f NO	22	miljöbild	f SO
15		syrenallé	f O			
16	III	porträtt	f SV			
17	IV	fasad	f O			
18	IV	porträtt	f SO			
19	IV	porträtt	f SV			
20	V	porträtt	f SV			
21	V	fasad	f O			





n är räknad

△ 00.0 Triangelpunkt (trigonometriskt höjdbestämd)

● 00.00 Avvägd, markerad höjdpunkt (fixpunkt)

○ 00.0 , omärkerad

□ 00.0 , vattenyta



svarar på

500 400 300 200 100 0

VÄRNERUD 1:26, VILHELMSEBERG

Film nr 111

23	I	porträtt	f SSO
24	I	fasad	f S
25	I	fasad	f V
26	I	detalj, veranda	f S
27	II	porträtt	f SV
28	II	porträtt	f NV
29		miljöbild	f SO



BEBYGGELSEINVENTERING I GRUMS KOMMUN

HÖSTEN 1983

socken:	Borgvik	film nr:	111: 23-29
fastighet:	VÄRMERUD 1:26	ek. karta:	102 67
gårdsnamn:	Vilhelmsberg	datum:	830905
ev. tätort:		inventerare:	WR/CS
anläggningens art:		F.d. Jordbruksfastighet	
uppgiftslämnare:			

hus nr	I	II	III
funktion	Sommarbostad	Förråd, f.d. Lada	
grund el. sockel	Btg	NS-plint	
stomme	T	Trä	
fasad, färg	SLL, FR/V	SLL, FR	
tak, färg (skorsten)	Korr, Et, Grå (Tg,R)	Korr Et, Grå	
fönster	2L, Mp, spröjs, V		
dörrar	Trä, glas, Br	SSP, S	
byggnadsår			
ombyggnadsår			

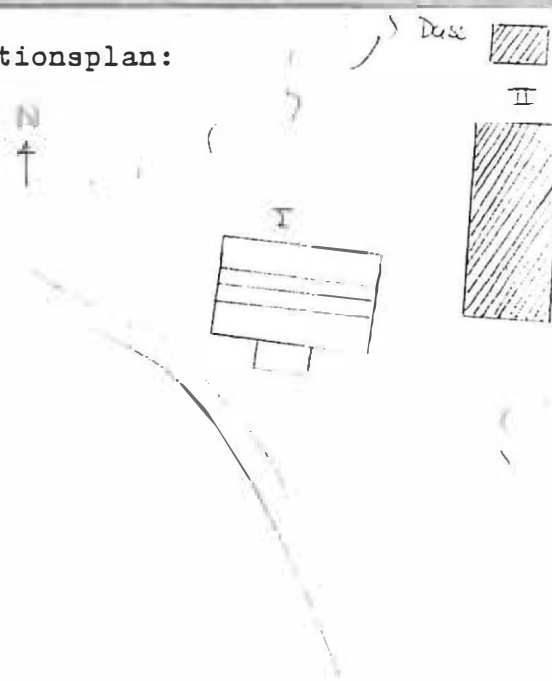
Övrigt:

Bostadshuset verkar vara i "ursprungligt" skick, både exteriört och interiört.

miljöbeskrivning:

Ligger mycket ensligt långt inne i skogen.



situationsplan:



ASTERUD 1:15, HAGERUDDEN

Film nr 138

23	I	fasad	f S	31	skjul	f S
24	I	fönster	f S	32	miljöbild	f V
25	I	porträtt	f SO	33	miljöbild	f V
26	I	fasad	f N			
27	I	porträtt	f NV			
28	II	fasad	f N			
29	II	fasad	f N			
30	III	porträtt	f NO			




BEBYGGELSEINVENTERING I GRUMS KOMMUN

HÖSTEN 1983

socken:	Borgvik	film nr:	138: 23-33
fastighet:	ÅSTERUD 1:15	ek. karta:	102 87
gårdsnamn:	Hägerudden	datum:	830916
ev. tätort:		inventerare:	CS/WR
anläggningens art:			
uppgiftslämnare:			




hus nr	I	II	III
funktion	Bostad	Lada	Lada
grund el. sockel	Skm	NS	NS
stomme	T	Trä, T	Trä, T
fasad, färg	SLL, FR/V	SSP, T, FR	SSP, T, FR
tak, färg (skorsten)	Sk (Tg, R)	P, Korr, S	P, Korr, Grå
fönster	2L, Mp, spröjs, V	Småspröjsade, V	Småspröjsade
dörrar	Trä, Br, ej urspr.	SSP, S	SSP, tjärade
byggnadsår			
ombyggnadsår			

<p>övrigt:</p> <p>Husets äldre karaktär är väl bevarad. Tillbyggnad på husets norra fasad. Mycket dåligt skick. Balkongen fallfärdig. Uthusen i relativt dåligt skick.</p> <p><b>miljöbeskrivning:</b> Ligger vackert vid Överudssjön.</p>	<p>situationsplan:</p> 
--	---

ASTERUD 1:17

Film nr 139

2	I	fasad	f O	10	II	porträtt	f SO
3	I	balkong	f NO	11	II	fasad	f N
4	I	porträtt	f NO	12	III	porträtt	f SO
5	I	porträtt	f NV	13		utsikt från huset	f V
6	I	porträtt	f SV	14		miljöbild	f O
7	I	porträtt	f SV				
8	I	dörr	f S				
9	I	fönster	f S				








ASTERUD 1:22

Film nr 139

24	I	porträtt	f SV	32	utsikt från huset	f V
25	I	fasad	f S	33	miljöbild	f SV
26	I	fönster	f S	34	miljöbild	f S
27	I	porträtt	f SO			
28	II	porträtt	f SV			
29	II	porträtt	f SO			
30	III	porträtt	f NO			
31	III	porträtt	f NV			




BEBYGGELSEINVENTERING I GRUMS KOMMUN

HÖSTEN 1983

socken:	Borgvik	film nr:	139: 24-34
fastighet:	ÅSTERUD 1:22	ek. karta:	102 77
gårdsnamn:		datum:	830916
ev. tätort:		inventerare:	CS/WR
anläggningens art:		Bostadsfastighet	
uppgiftslämnare:			




hus nr	I	II	III
funktion	Sommarbostad	Magasin	Jordkällare
grund el. sockel	Btg, slät, Grå	NS-plintar	
stomme	T	T	T
fasad, färg	SLP, FR/V	T, tjärad	T, SLL, FR
tak, färg (skorsten)	P, falsad, S (Tg, R)	1T	1T
fönster	2L, Mp, V, spröjs		
dörrar	Trä, glas, Br	SSP, tjärad	SSP, tjärad
byggnadsår			
ombyggnadsår			

<p>Övrigt: Husets äldre karaktär är bevarad.</p> <p>miljöbeskrivning: Ligger vid vägen. Tomten sluttar ner mot sjön.</p>	<p>situationsplan:</p> 
--	---

ASTERUD 1:30

Film nr 139

15	I	fasad	f SO	22	dass	I NV
16	I	veranda	f S	23	miljöbild	f NO
17	I	fasad	f S			
18	I	fasad	f N			
20	II	porträtt	f SV			
21	II	porträtt	f NV			




BEBYGGELSEINVENTERING I GRUMS KOMMUN

HÖSTEN 1983




socken:	Borgvik	film nr:	139: 15-23
fastighet:	ÅSTERUD 1:30	ek. karta:	102 77
gårdsnamn:		datum:	830916
ev. tätort:		inventerare:	CS/WR
anläggningens art:		F.d. Mindre Jordbruksfastighet	
uppgiftslämnare:			

hus nr	I	II	III
funktion	Sommarbostad	Lillstuga	
grund el. sockel	Sm	Btg-plintar	
stomme	T	Trä	
fasad, färg	SLL, Fr/V	SLL, FR/V	
tak, färg (skorsten)	2T (Tg, R, urspr.)	P, korr.	
fönster	2L, Mp, V, spröjs	1L, V, spröjs	
dörrar	Trä, glas, X	Trä, Br	
byggnadsår			
ombyggnadsår			

<p>övrigt:</p> <p>Torpets karaktär är väl bevarad. Lillstugan är av senare datum. Tomten inhägnas av ett smålandsstaket.</p> <p>miljöbeskrivning:</p> <p>Ligger i relativt öppet landskap.</p>	<p>situationsplan:</p> 
--	---

Film nr 140

12	I	fasad	f N	20	II	fasad	f S
13	I	fönster	f N	21	II	fasad	f S
14	I	fasad	f NO	22	II	dörr+stentrappa	f S
15	I	fasad	f NO	23	II	porträtt	f NO
16	I	porträtt	f SO	24		jordkällare	f SV
17	I	porträtt	f SO				
18	I	fasad	f SO				
19	I	farstu	f SV				




BEBYGGELSEINVENTERING I GRUMS KOMMUN

HÖSTEN 1983

socken:	Borgvik	film nr:	140: 12-24
fastighet:	ÖVERUD 1:25	ek. karta:	102 77
gårdsnamn:		datum:	830916
ev. tätort:		inventerare:	CS/WR
anläggningens art:	F.d. Skola, bostad sedan 1940-talet		
uppgiftslämnare:	Ägaren		


hus nr	I	II	III
funktion	Bostad	F.d. Dass	
grund el. sockel	Slät, Grå	Slaggsten	
stomme	T	Trä	
fasad, färg	SLP, FR/V	SSP, FR	
tak, färg (skorsten)	1T (Tg, R)	1T	
fönster	2L, Mp, spröjs		
dörrar	Trä, glas, V	SSP, Gö	
byggnadsår	1888		
ombyggnadsår			

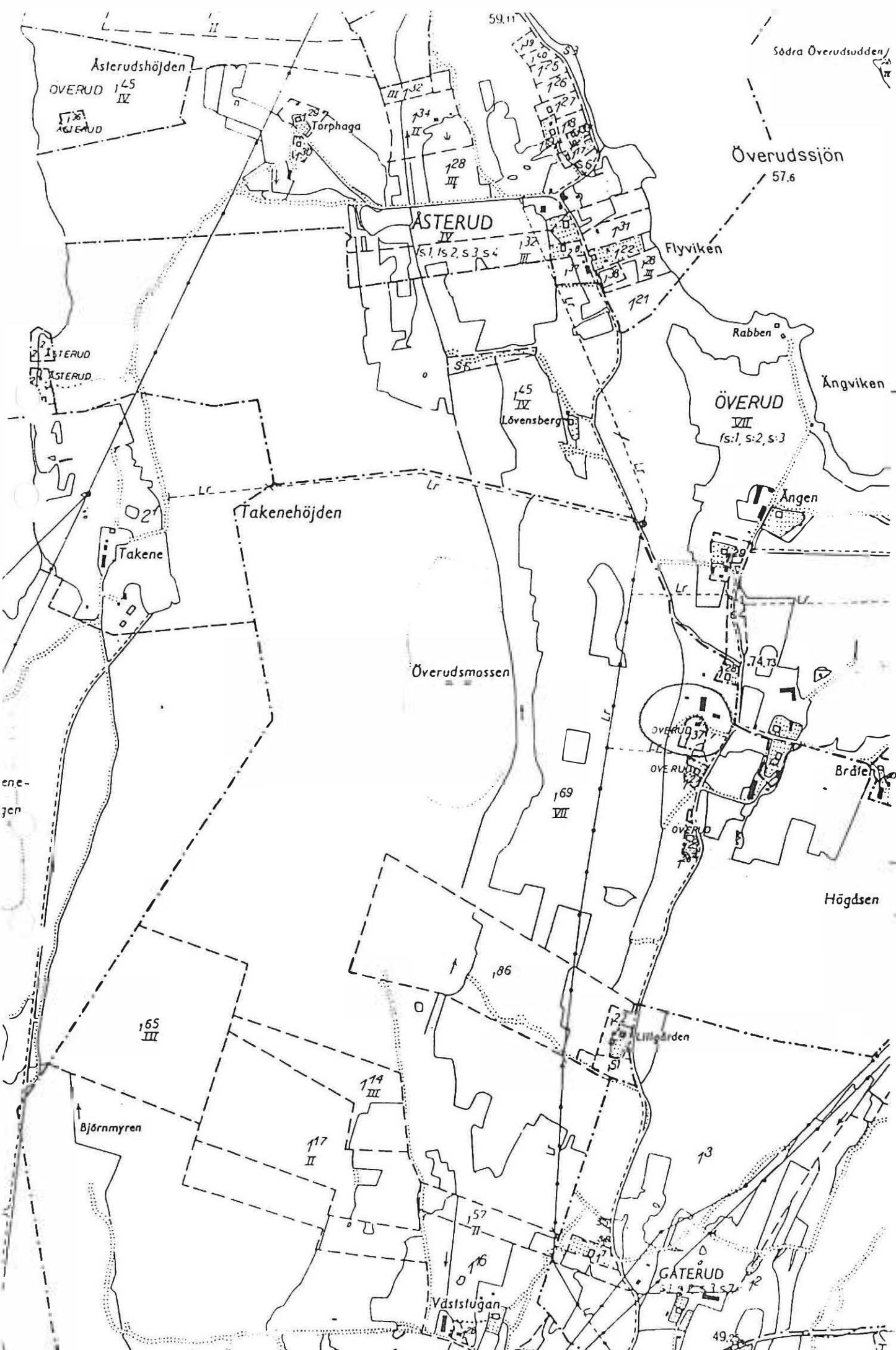
<p>övrigt:</p> <p>Den f.d. skolbyggnaden är mycket väl bevarad. Skolsalen har det gamla golvet, taket och bröstpanelen kvar. Även den gamla dasslängan är bevarad, med slaggstens-trappor, beslag ex. På andra sidan vägen ligger en jordkällare av slaggsten.</p> <p>miljöbeskrivning:</p> <p>Trädgård med mycket träd, huset skymtas bara från vägen.</p>	<p>situationsplan:</p> 
---	---

OVERUD 1:37

Film nr 135

3	I	porträtt	f OSO
4	I	fasad	f O
5	I	porträtt	f SO
6	I	fasad	f S
7	II	porträtt	f NN
8	II	fasad	f N
9		miljöbild	f O





Södra Överudsudden/

Överudssjön

57.6

59.11

Asterudshöjden

OVERUD 145  
IV

Torphaga

ÅSTERUD

Flyviken

ÖVERUD

VII  
fs:1, s:2, s:3

Ängviken

Takenehöjden

Takene

Överudsmossen

Lövensberg

Angen

Bräde

Högsen

OVERUD 37

OVERUD 38

OVERUD

Lillgården

GÅTERUD

Västslugan

49.3

ene-  
gen

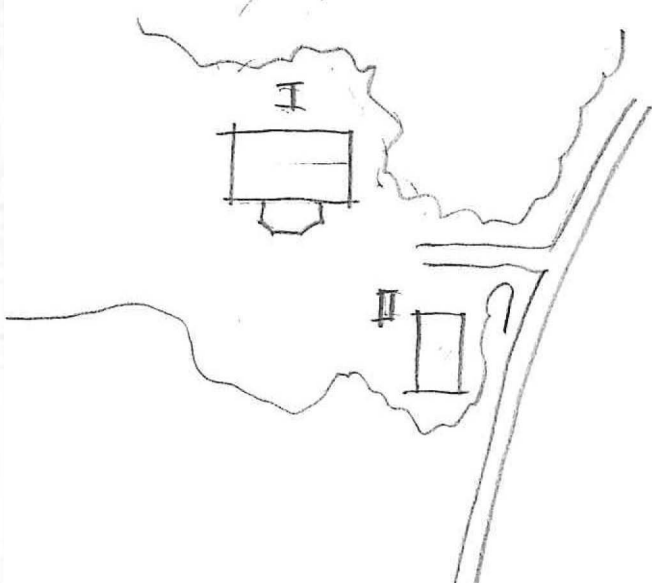
BORGVIKS S:IN  
EDS K:IN  
MELLANSYSSLETS D:A

BEBYGGELSEINVENTERING I GRUMS KOMMUN

HÖSTEN 1983

socken:	Borgvik	film nr:	135: 3-9
fastighet:	ÖVERUD 1:37	ek. karta:	102 77
gårdsnamn:		datum:	830915
ev. tätort:		inventerare:	WR/CS
anläggningens art:	F.d. Jordbruksfastighet		
uppgiftslämnare:			




hus nr	I	II	III
funktion	Sommarbostad	Förråd	
grund el. sockel	Btg	Btg-plintar	
stomme	Liggande T	Trä	
fasad, färg	SLL, FR/V	SLL, FR/V	
tak, färg (skorsten)	.Sk, Grå (Tg, R)	Korr, galv. P	
fönster	2L, Mp, spröjs, V	Små spröjs, V	
dörrar	Trä, Gö	Trä, Gö	
byggnadsår			
ombyggnadsår			

<p>övrigt:</p> <p>Sparsamt renoverat hus, där den gamla karaktären finns kvar.</p> <p>miljöbeskrivning:</p> <p>Ligger på en höjd omgiven av lövskog. Ej synligt från vägen.</p>	<p>situationsplan:</p> 
---	---

ÖVERUD 1:39, HAGNET

Film nr 135

10	I	fasad	f S	18	dass	f S
11	I	porträtt	f SO	19	miljöbild	f SO
12	I	detalj, glasveranda	f S			
13	I	fasad	f N			
14	I	porträtt	f NV			
15	II	porträtt	f SO			
16	II	fasad	f ●			
17	III	porträtt	f SO			



# VÄRMLANDS LÄN

MELLANSYSSELS D:A  
EDS K:N  
BORGVIKS S:N

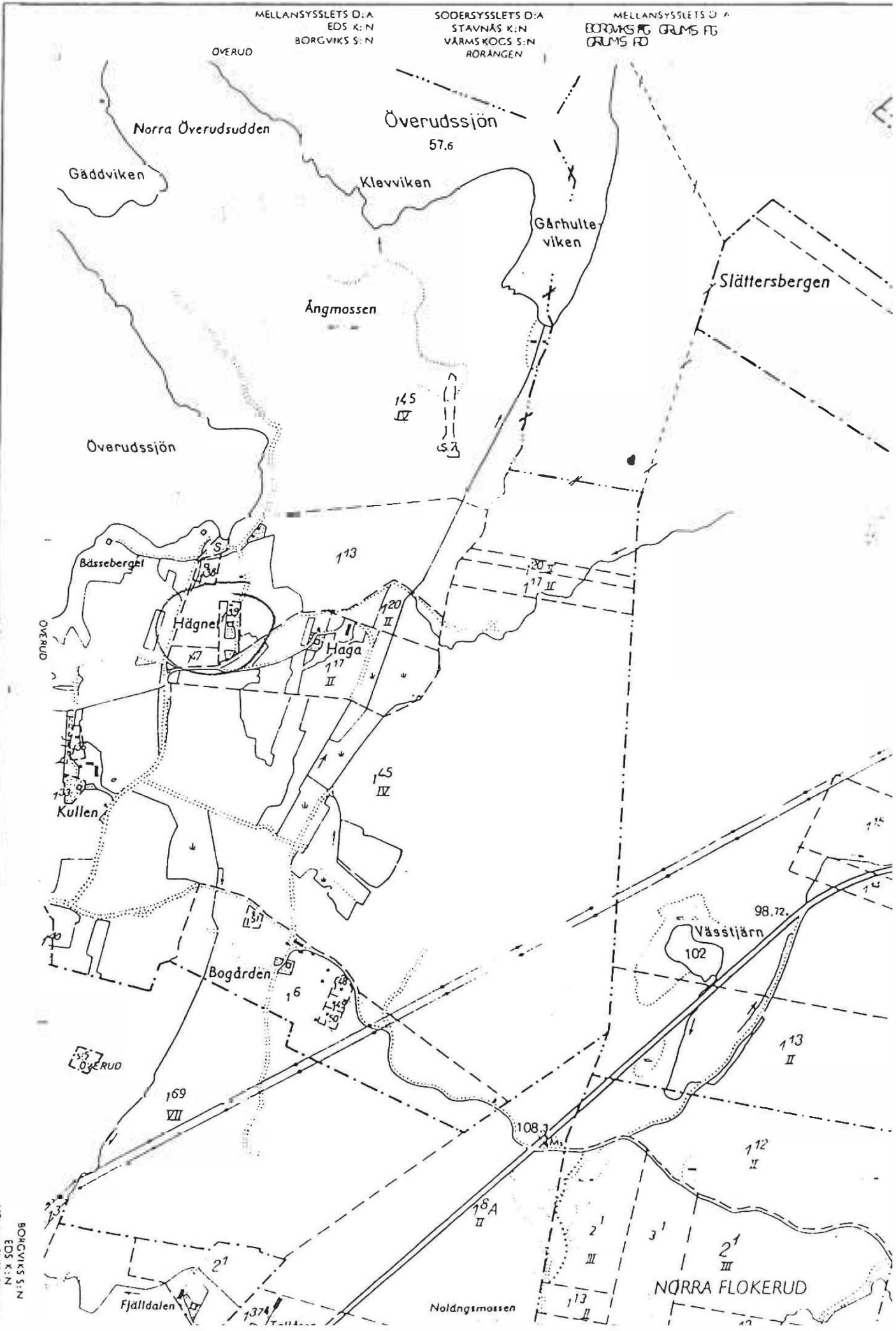
SÖDERSYSSELS D:A  
STAVNÄS K:N  
VÄRMSKOGS S:N  
RÖRÅNGEN

MELLANSYSSELS D:A  
BORGVIKS F:D  
GRUMS F:D

er  
5 meter

in  
nytan

7h VÄRMERUD  
BORGVIKS S:N  
EDS K:N  
MELLANSYSSELS D:A



BEBYGGELSEINVENTERING I GRUMS KOMMUN

HÖSTEN 1983

socken:	Borgvik	film nr:	135: 10-19
fastighet:	ÖVERUD 1:39	ek. karta:	102 78
gårdsnamn:	Hägnet	datum:	830915
ev. tätort:		inventerare:	WR/CS
anläggningens art:		F.d. Mindre Jordbruk (Torp)	
uppgiftslämnare:			


hus nr	I	II	III
funktion	Sommarbostad	Härbre	Jordkällare
grund el. sockel	Skm	Trä-plint	NS-plint
stomme	T	Liggande T	Liggande T
fasad, färg	SLP + SLL, FR/V	T, tjärad	T, tjärade
tak, färg (skorsten)	2T, R (Tg, R)	2T, Btg, R	2T, Btg, R
fönster	2L, Mp, spröjs, V		
dörrar	Trä + glas, Gö	Trä, X	Trä, X
byggnadsår			
ombyggnadsår			

<p>övrigt:</p> <p>Välunderhållna fastigheter och prydlig trädgård. Veranden verkar vara i ursprungligt skick. De övriga fönstrena utbytta och skorsstenen nymurad.</p> <p>Härbret är hitflyttat.</p> <p>miljöbeskrivning:</p> <p>Ligger på en öppen plats, omgiven av äng- och skogsmark.</p>	<p>situationsplan:</p>
---	------------------------

OVERUD 1:45, LOVENSBERG

Film nr 135

20	I	fasad	f 0
21		miljöbild	f S0
22	I	detalj, fönster	f 0
23	I	porträtt	f NV
24	I	fasad	f N
25	II	fasad	f 0
26	II	porträtt	f S0
27		miljöbild	f 0




BEBYGGELSEINVENTERING I GRUMS KOMMUN

HÖSTEN 1983

socken:	Borgvik	film nr:	135: 20-27
fastighet:	ÖVERUD 1:45	ek. karta:	102 77
gårdsnamn:	Lövensberg	datum:	820915
ev. tätort:		inventerare:	WR/CS
anläggningens art:		F.d. Torp	
uppgiftslämnare:			

hus nr	I	II	III
funktion	Sommarbostad	Förråd	
grund el. sockel	Btg	Skm	
stomme	T	T	
fasad, färg	LFS, FR/V	LFS, FR/V	
tak, färg (skorsten)	Falsad P, Gö (P, X)	Korr Et, Grå	
fönster	2L, Mp, spröjs, V	Små spröjs, V	
dörrar	Trä, Gö + Br	Trä, Gö	
byggnadsår			
ombyggnadsår			

<p>övrigt:</p> <p>Grunden överputsad med betong på kallmurade naturstenen. Bakom bostadshuset ligger en liten jordkällare med pulpettak.</p> <p>miljöbeskrivning:</p> <p>Omgiven av lövskogsterräng med insprängda små ängar inom den närmaste omgivningen.</p>	<p>situationsplan:</p> 
---	--