

FÖRKORTNINGAR TILL INVENTERINGSBLANKETTEN

Grund eller sockel

Btg betong
NS natursten
NSm murad natursten
Slät slätputsad
Sprit spritputsad

Stomme

Btg betong
S sten
T timmer
Tg tegel
Trä plank, regelverk
eller resvirke

Fasadmaterial

Al aluminium
Btg betong
Et eternit (asbest-
cementplattor)
NS natursten
NSm murad natursten
Skm kallmurad sten
P plåt
Pl plast
S sten
T timmer
Tg tegel
Sp spånpanel
SLL stående lockläktpanel
SLP stående lockpanel
PFV panel på förvandring
SSP stående slät panel
LFS liggande fasspontpanel
SFS stående fasspontpanel
SPS stående pärlspontpanel
LPS liggande pärlspontpanel
Rev revetering med bruk
Slät slätputs
Sprit spritputs

Taktäckning

1T enkupigt tegel
2T tvåkupigt tegel
Btg betongtegel
Et eternit eller liknande
material
Kopp koppar
P plåt
Papp papp
Sk skiffer

Fönster

1L avser antal lufter
2L
osv
H-p H-post
K-p korspost
M-p mittpost
T-p T-post
Tvp tvärpost
persp perspektivfönster

Kulör

B blå
Bg beige
Br brun
FR faluröd
G gul
Grå grå
Gö grön
Or orange
R röd
S svart
V vit
X omålat eller avflagnat
lj ljus
mö mörk
FR/V faluröd med vita detaljer
G/Br gul med bruna detaljer
osv

Byggnadsår

a: arkivuppgift
b: bedömning
l: litteratur
u: enligt muntlig uppgift

Övriga förkortningar

korr korrugerad
prof profilerad
urspr ursprunglig


FÖRKLARINGAR TILL SITUATIONSPLANERNA



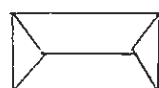
sadeltak




sadeltak med frontespis



brutet tak (mansardtak)



valmat tak



ekonomibyggnader och andra uthus



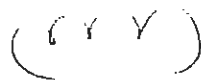
lövträd



barrträd



häck



skog



vatten

LILLA HÄGGVIK 1:1, arrendatorbost.

Film nr 63

2	I	porträtt	S	9	III	fasad	V
3	I	fasad	O	10	IV	garage	V
4	I	porträtt	SV	11	IV	porträtt	N
5	II	fasad	S	12	IV	porträtt	O
6	II	porträtt	SV	13	V	fasad	SO
7		grind	V	14	V	porträtt	S
8	III	porträtt	SO				



BEBYGGELSEINVENTERING I GRUMS KOMMUN

HÖSTEN 1982

socken: Ed	film nr: 63:2-14
fastighet: Lilla Häggvik 1:1	ek. karta: 102 58
gårdsnamn:	datum: 82.10.08
ev. tätort:	inventerare: UH/CS
anläggningens art: Arrendatorsbostad	
uppgiftslämnare:	

hus nr	I	II	III
funktion *	bostad	förråd	källarbod/tvättstuga
grund el. sockel	Btg	Btg	NS, huggen
stomme	trä	trä	trä
fasad, färg	SLP, FR	SLL, FR/V	SLL, FR
tak, färg (skorsten)	2 T (Tg, R)	2 T	2 T (P, grå)
fönster	2 L, 3 L, Mp, V	1L, Mp, spröjs V	2 L, MP, spröjs, V
dörrar	trä, glas, Br	trä, Br	trä, Br
byggnadsår	1920-t		
ombyggnadsår			

<p>Övrigt: II: Tälttak</p> <p>Grind av smidesjärn in mot prästgården</p> <p>Uthuset sålda</p> <p>f.d. arrendatorsbostad till kyrkan.</p> <p>miljöbeskrivning: Omges av gräsmatta med fruktträd. At öster berg i dagen.</p>	<p>situationsplan:</p>
---	------------------------

BEBYGGELSEINVENTERING I GRUMS KOMMUN

HÖSTEN 1982

socken:	film nr:
fastighet: Lilla Häggvik 1:1 forts	ek. karta:
gårdsnamn:	datum:
ev. tätort:	inventerare:
anläggningens art:	
uppgiftslämnare:	


hus nr	IV	V	
funktion	ladugård	förråd	
grund el. sockel	Btg	Btg plint	
stomme	Tg, trä	Tg, trä	
fasad, färg	Tg, R, SSP, FR	Slät, V, SLL, FR	
tak, färg (skorsten)	Et, korr, grå	2 T	
fönster	1L, Br	1 L, spröjs, V	
dörrar	trä, Br	trä, Br	
byggnadsår			
ombyggnadsår			

övrigt:	situationsplan:
miljöbeskrivning:	

LILLA HÄGGVIK 1:1, Eds prästgård

Film nr 62

27	I	porträtt	N
28	I	fasad	NO
29	I	fasad	NV
30	I	fasad	S
31	I	porträtt	SO
32	II	fasad	N
33	II	porträtt	SO



BEBYGGELSEINVENTERING I GRUMS KOMMUN

HÖSTEN 1982

socken: Ed	film nr: 62:27-33
fastighet: Lilla Häggvik 1:1	ek. karta: 10258
gårdsnamn: Eds prästgård	datum: 821008
ev. tätort:	inventerare: UH/CS
anläggningens art: Prästgård	
uppgiftslämnare: hyresgäst	

hus nr	I	II	III
funktion	bostad, pastorsexp	förråd	
grund el. sockel	sprit, grå	NS, plint	
stomme	trä	trä	
fasad, färg	SLP, R (Akrylfärg)	SLL, FR	
tak, färg (skorsten)	2 T	2 T	
fönster	2 L, Mp, spröjs, V		
dörrar	Trä, spegel, S	trä, S	
byggnadsår	1923-25		
ombyggnadsår	restaurerat 1973		

<p>övrigt: Husets 20-tals klassicistiska stil bevarad. Pastorsexpedition för Eds och Borgviks församlingar</p>	<p>situationsplan:</p>
<p>miljöbeskrivning: Asfalterad väg fram till huset. Runt om gräsmatta. Åt öster stora lövträd.</p>	

MALÖGA 1:4

Film nr 47


2	I	porträtt	NV	8	I	porträtt	NO
3	I	fasad	V	9	II	porträtt	NV
4	I	detalj:veranda	V	10	II	fasad	N
5	I	fasad	S	11	II	porträtt	NO
6	I	porträtt	SSO	12	II	porträtt	SV
7	I	porträtt	SO	13	III	porträtt	V



MALÖGA 1:4, forts

Film nr 47

14	III	porträtt	SV	20	IV	porträtt	SO
15	III	porträtt	SO	21	V	porträtt	SV
16	II	detalj:dörr	N	22	VI	porträtt	NV
17	III	detalj:magasin- lucka	V	23		fårskjul	O
18	IV	porträtt	SV	24		källare	NO
19	IV	detalj:konsoler	S				



BEBYGGELSEINVENTERING I GRUMS KOMMUN

HÖSTEN 1982

socken: Ed	film nr: 47:2-24
fastighet: Malöga 1:4	ek. karta:102 58
gårdsnamn: Vilhelmsberg	datum: 821004
ev. tätort:	inventerare:
anläggningens art: jordbruksfastighet	
uppgiftslämnare: ägaren, Anders Seger	

hus nr	I	II	III
funktion	Bostad	bostad	magasin
grund el. sockel	NSm	Btg	Ns
stomme	T	T	T, SLL,FR
fasad, färg	SLP/V	SLP, FR	T
tak, färg (skorsten)	Sk, (Tg,R)	P, korr,S (Tg, R)	P, korr, S
fönster	2L,Mp,spröjs,B	2L,Mp,V,2L, Mp,spröjs	magasinsluckor, S
dörrar	Trä, glas, B	trä, glas, Br	trä, S, urspr.
byggnadsår	U. flyttad 1853		
ombyggnadsår	U. 1880-talet	U. 1953	

forts. följer

<p>övrigt: F.d gästgiveri. Husets ursprungliga karaktär bevarad, flyttats, tröpligen från by söder om fastigheten vid laga skifte. 5 kantig, envåning utbyggn mitt på Ö fasaden från 1880-talet. Tillägsisolerat på två sidor.</p> <p>miljöbeskrivning: Ligger på en kulle. Framför huset grusplan. Omgas av gräsmatta. Allé leder upp till gården.</p>	<p>situationsplan: <i>se baksidan.</i></p>
---	--

BEBYGGELSEINVENTERING I GRUMS KOMMUN

HÖSTEN 1982

socken:	film nr:
fastighet: Malöga 1:4 forts.	ek. karta:
gårdsnamn:	datum:
ev. tätort:	inventerare:
anläggningens art:	
uppgiftslämnare:	

hus nr	IV	V	VI
funktion	Förråd, dass	maskinhall	ladugård
grund el. sockel	Sinnersten	Btg	Btg
stomme	Trä	trä	delvis T, lättbetong
fasad, färg	SLL, FR/V	P, korr, R, SSP, FR	SLL, SSP, FR
tak, färg (skorsten)	P, korr, Grå	P, korr, S	P, korr, S
fönster	1L, spröjs, V		1L, spröjs, V
dörrar	Trä, tjärade	skjutbar P, korr, S	trä, Br, FR
byggnadsår			
ombyggnadsår			

<p>övrigt: IV: lövsågad spetsudd-vindskivor. Konsoler håller upp litet utskjutande tak. Bakom maskinhallen (V) finns rester av ett timrat svinhus.</p> <p>miljöbeskrivning:</p>	<p>situationsplan:</p>
---	------------------------

MALÖGA 1:16

Film nr 46

21	I	porträtt	SO	29	II	detalj:del av fasad	SV
22	I	fasad	O	30	II	fasad	O
23	I	porträtt	NO	31	III	porträtt	NO
24	I	porträtt	NV	32	III	fasad	V
25	I	fasad	S	33	I	porträtt	SV
26	I	detalj:nygjord snickarglädje S		34	IV	porträtt	NV
27	II	fasad	S	35	IV	porträtt	O
28	II	porträtt	SV	36	I	miljöbild	SO



BEBYGGELSEINVENTERING I GRUMS KOMMUN

HÖSTEN 1982

socken: Ed	film nr: 46:21-36
fastighet: Malöga 1:16	ek. karta: 102 58
gårdsnamn: Majbacka	datum: 821004
ev. tätort:	inventerare: UH/CS
anläggningens art: F.d jordbruksfastighet	
uppgiftslämnare: ägaren	

hus nr	I	II	III
funktion	Bostad	förråd/matkällare	garage
grund el. sockel	Btg	NS	
stomme	T	T	trä
fasad, färg	SLP, FR/V	SLL, FR	SLL, FR
tak, färg (skorsten)	P, korr, Gö, (Tg, R)	P, korr, Gö	P, korr, Gö
fönster	2L, 3L, Mp, V	1L, 2L, Mp, spröjs, V	1L, spröjs, Gö
dörrar	Trä, glas, Br	dubbel äldre trä, Br urspr	garageport, trä, Gö
byggnadsår	U. 1840		
ombyggnadsår	U. 1980-t		

forts. följer

<p>övrigt: Ny panel, tilläggsisolerat. Vackert, utsatt läge.</p> <p>miljöbeskrivning: Ligger på NO sluttning, åt SV skog. Framför huset står en lönn, liten grusväg leder upp till huset, vägen avslutas i en grusplan framför huset.</p>	<p>situationsplan:</p>
---	------------------------

MALÖGA 1:25

Film nr 69

24	I	porträtt	NO	31	II	porträtt	SO
25	I	fasad	N	32	III	porträtt	SO
26	I	porträtt	NV	33	IV	porträtt	NV
27	I	fasad	V	34	V	porträtt	NV
28	I	porträtt	SV	35	IV	porträtt	SV
29	I	fasad	S	36	V	porträtt	SV
30	I	porträtt	SO				



BEBYGGELSEINVENTERING I GRUMS KOMMUN

HÖSTEN 1982

socken: Ed	film nr: 69:24-36
fastighet: Malöga 1:25	ek. karta: 102 69
gårdsnamn:	datum: 82.10.18
ev. tätort:	inventerare: CS/UH
anläggningens art: Bostadsfastighet	
uppgiftslämnare: Ägaren	

hus nr	I	II	III
funktion	Bostad	förråd	
grund el. sockel	sinnersten, NS, murad	Btg-plintar	Btg, grå
stomme	Plank	trä	trä, Btg
fasad, färg	SLL, FR/V	SSP, FR	SSP, FR
tak, färg (skorsten)	P, korr grå (Tg, R)	2 T	P, korr
fönster	2L, Mp, m och ^{utan} spröjs	spröjs, Gö	
dörrar	trä, glas, V	trä, S	trä, Gö
byggnadsår	u: 1898		
ombyggnadsår			

forts. följer

<p>övrigt: Fin anläggning med bostadshus, uthus, sjöbod och brygga. Bryggan är i dåligt skick. Fin glasveranda åt söder. Snedställda, små, kvadratiska fönster på gavlarna (vindsvåningen). Byggnadens karaktär är bevarad.</p> <p>miljöbeskrivning: Ligger ca 30 m från strandkanten. Intill väg och järnvägsövergång.</p>	<p>situationsplan:</p>
---	------------------------

BEBYGGELSEINVENTERING I GRUMS KOMMUN

HÖSTEN 1982

socken:	film nr:
fastighet: Malöga 1:25 , forts	ek. karta:
gårdsnamn:	datum:
ev. tätort:	inventerare:
anläggningens art:	
uppgiftslämnare:	

hus nr	IV	V	
funktion	källarbod	sjöbod	
grund el. sockel	NS, Tg		
stomme	trä	trä	
fasad, färg	SSP,FR	SLL,FR	
tak, färg (skorsten)	2 T	2 T	
fönster		spröjs,V	
dörrar	trä,Gö,Br	trä,Gö	
byggnadsår			
ombyggnadsår			

övrigt:	situationsplan:
miljöbeskrivning:	

MALÖGA 1:26

Film nr 43

23	I	porträtt	NV
24	I	porträtt	SV
25	I	porträtt	SO
26	I	fasad del av Ö	
27	I	porträtt	NO
28	I	entré	N
29	II	porträtt	SO



BEBYGGELSEINVENTERING I GRUMS KOMMUN

HÖSTEN 1982

0

socken:	Ed	film nr:	43:23 - 29
fastighet:	Malöga 1:26	ek. karta:	102 58
gårdsnamn:		datum:	82.10.01
ev. tätort:		inventerare:	UH/CS
anläggningens art: Missionshus (Missionsförsamlingen)			
uppgiftslämnare:			

hus nr	I	II	III
funktion	Bostad, kyrka	Garage förråd	
grund el. sockel	Slät Grå NS		
stomme	Trä	Trä	
fasad, färg	SLL Grå	SSP FR	
tak, färg (skorsten)	P falsad R	P korr S	
fönster	2L Mp Spröjs R		
dörrar	Trä glas	Trä	
byggnadsår	U 1876		
ombyggnadsår			

<p>övrigt: Mycket enkelt utformat missionshus med sitt ursprungliga utseende väl bevarat.</p> <p>miljöbeskrivning: Ligger vid en skogsväg omgivet av blandskog och granplantering.</p>	<p>situationsplan:</p>
--	------------------------

MALÖGA 1:27

Film nr 46

10	I	porträtt	SO	16	I	dörr	V
11	I	fasad	Ö	17	II	porträtt	NO
12	I	porträtt	NO	18	II	porträtt	SO
13	I	fasad	N	19	I	porträtt	SV
14	I	porträtt	NV	20		garage	NO
15	I	fasad	V				



BEBYGGELSEINVENTERING I GRUMS KOMMUN

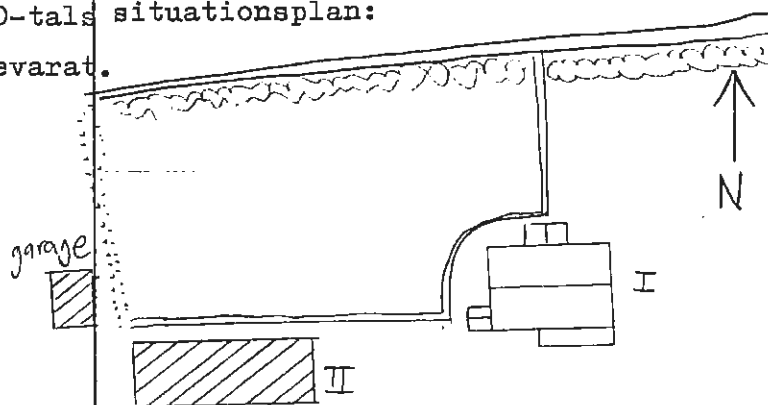
HÖSTEN 1982

0

socken: Ed	film nr: 46:10-20
fastighet: Malöga 1:27	ek. karta: 102 58
gårdsnamn:	datum: 821001
ev. tätort:	inventerare: CS/UH
anläggningens art: Bostadsfastighet	
uppgiftslämnare:	

hus nr	I	II	III
funktion	Bostad	Vedbod, förråd	
grund el. sockel	Sprit, Grå	Slät, Grå	
stomme	T	Trä	
fasad, färg	SLP, V	SLP, V	
tak, färg (skorsten)	2T (Tg, R)	2T (P, Br)	
fönster	2L, Mp, spröjs, Br	Spröjs, Br	
dörrar	Trä, glas, Br	Trä, Br	
byggnadsår	^v : ca 1880-talet		
ombyggnadsår	^u : ca 1930-talet		

övrigt: Huset har karaktär av 1930-tals situationsplan:
hus och är som sådant mycket välbevarat.



miljöbeskrivning: Ligger på en sluttning
mot skogen. Mycket välordnad trädgård.

(10), (15), (20), (25)

MALÖGA 1:29

Film nr 44

2	I	fasad	SO	10	I	fasad	NO
3	I	porträtt	V	11	I	fasad	SO
4	I	fasad	NO	12	I	porträtt	V
5	I	fasad	NV	13	II	porträtt	N
6	I	fasad	NV	14	II	porträtt	O
7	I	veranda	NV	15	II	fasad	SO
8	I	fasad	NV	16		jordkällare	S
9	I	fasad	NV	17	III		V
				18	III		Ö
				19	IV		S



BEBYGGELSEINVENTERING I GRUMS KOMMUN

HÖSTEN 1982

socken:	Ed	film nr:	44:2 - 19
fastighet:	Malöga 1:29	ek. karta:	102 58
gårdsnamn:		datum:	82.10.01
ev. tätort:		inventerare:	UH/CS
anläggningens art: Bostadsfastighet. tidigare med charkuterirörelse/affär			
uppgiftslämnare:		Ägaren	

hus nr	I	II	III
funktion	Bostad	F d svinhus	F d slakteri
grund el. sockel	Slät Grå		Slätputsad Tg
stomme	T	Tg	Trä
fasad, färg	SLP G/V	Tg R	LPS FR/V
tak, färg (skorsten)	Btg S (P grå)	2T (P grå)	2T
fönster	persp 2L Mp ^{Spröjs} _V		2L Mp Spröjs V
dörrar	Trä glas Br	Trä R	Trä R
byggnadsår	1870-talet		
ombyggnadsår			

Forts. följer

<p>övrigt: En fin anläggning med ursprunglig karaktär. Panelen är dock utbytt, liksom en del fönster. Mycket fint svinhus. Fin grind och grindstolpar i sten, mot stora vägen.</p> <p>miljöbeskrivning: Ligger vid vägen. Trädgård. Öster om tomten är blandad lövskog</p>	<p>situationsplan:</p>
--	------------------------

BEBYGGELSEINVENTERING I GRUMS KOMMUN

HÖSTEN 1982

socken: Ed	film nr:
fastighet: Malöga 1:29 Forts.	ek. karta:
gårdsnamn:	datum:
ev. tätort:	inventerare:
anläggningens art:	
uppgiftslämnare:	

hus nr	IV	II	III
funktion	Garage förråd		
grund el. sockel	NS Btg		
stomme	Trä		
fasad, färg	SSP FR		
tak, färg (skorsten)	Papp S		
fönster			
dörrar	Trä V		
byggnadsår			
ombyggnadsår			

övrigt:	situationsplan:
miljöbeskrivning:	

MALÖGA 1:39, Strandgatan 50

Film nr 71

25	I	porträtt	S
26	I	porträtt	SV
27	I	porträtt	V
28	I	detalj port	SV
29	I	del av fasad	O
30	I	detalj dörr	NV
31	II	porträtt	S
32	II	porträtt	V
33	I+II	miljöbild	NV
34		miljöbild	O



BEBYGGELSEINVENTERING I GRUMS KOMMUN

HÖSTEN 1982

socken: Ed	film nr: 71:25-34
fastighet: Malöga 1:39	ek. karta: 102 69
gårdsnamn: Strandgatan 50	datum: 82.10 .19
ev. tätort: Slottsbron	inventerare: UH/CS
anläggningens art: f.d Lärarbostäder	
uppgiftslämnare:	


hus nr	I	II	III
funktion	bostäder	förråd	
grund el. sockel	Sprit, Grå	Btg	
stomme	trä	trä	
fasad, färg	SLL, R/V	SSP, FR	
tak, färg (skorsten)	2T (Tg, R)	2T	
fönster	2L, Mp, Spröjs, V	1L, Spröjs, V	
dörrar	trä, glas, V	trä, V	
byggnadsår	a: 1930-39		
ombyggnadsår			

<p>övrigt: Husets ursprungliga karaktär bevarad. Lunettfönster i vindsvåningen.</p> <p>miljöbeskrivning: Asfalterad väg leder upp till huset. Ligger på SO sluttning. Bakom huset grässlänt med stora björkar och tallar.</p>	<p>situationsplan:</p> <p>The site plan shows a house (I) and a shed (II) with a north arrow and surrounding vegetation.</p>
---	--

MALÖGA 1:41 Oxbråtsgatan 11

Film nr 72

14	I	porträtt	O
15	I	fasad	SO
16	I	porträtt	S
17	I	porträtt	N
18	II	porträtt	NO



BEBYGGELSEINVENTERING I GRUMS KOMMUN

HÖSTEN 1982

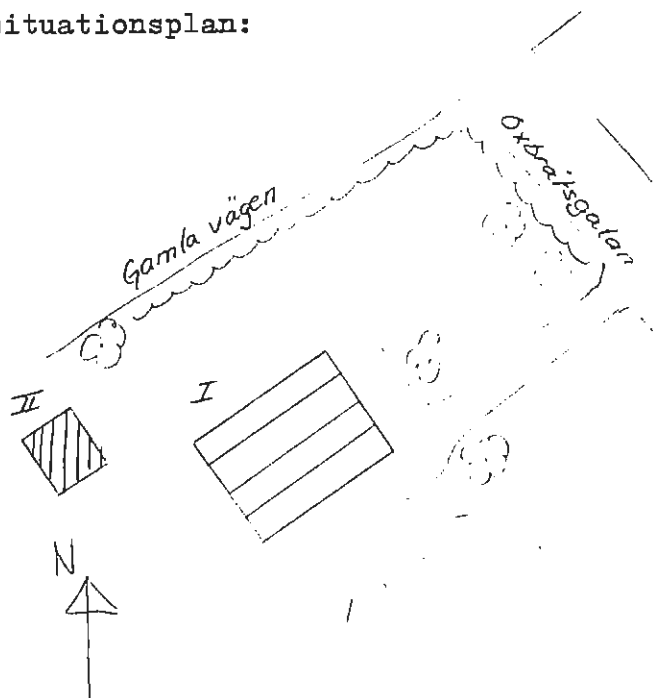
socken: Ed	film nr: 72:14-18
fastighet: Malöga 1:41	ek. karta: 102 69
gårdsnamn: Oxbråtsgatan 11, Gamla vägen 7	datum: 82.10.19
ev. tätort: Slottsbron	inventerare: UH/CS
anläggningens art: Bostadsfastighet	
uppgiftslämnare:	

hus nr	I	II	III
funktion	bostad	förråd	
grund el. sockel	slät, Grå	Btg-plint	
stomme	trä	trä	
fasad, färg	SLP, R/V	SLL, R/V	
tak, färg (skorsten)	Et, Grå (Tg, R)	P, korr, Grå	
fönster	2L, Mp, Persp. V		
dörrar	trä, glas, Br	trä, R	
byggnadsår	u: 1931		
ombyggnadsår			

Övrigt: Målat med plastfärg som flagar kraftigt. Huset ligger i en grupp av 3 hus med lika utförande, byggda samtidigt av samma byggmästare.

miljöbeskrivning: Ligger på SO-sluttning. Omges av gräsmatta. Framför huset terrassavsats. Grusgång leder fram till huset.

situationsplan:



MALÖGA 1:42 Oxbråtsgatan 9

Film nr 72

19	I	porträtt	O
20	I	fasad	NO
21	I	fasad	SO
22	I	fasad	SV
23	I	porträtt	N
24		förråd	N



BEBYGGELSEINVENTERING I GRUMS KOMMUN

HÖSTEN 1982

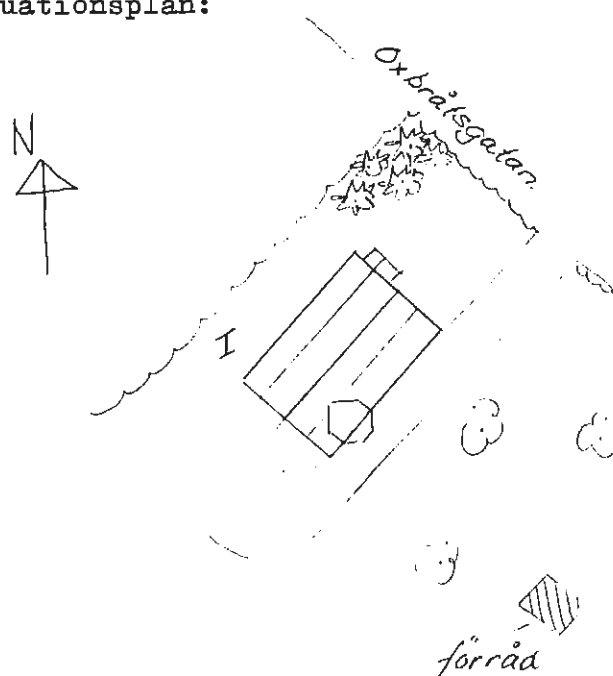
socken: Ed	film nr: 72:19-24
fastighet: Malöga 1:42	ek. karta: 102 69
gårdsnamn: Oxbråtskatan 9	datum: 82.10.19
ev. tätort: Slottsbron	inventerare: UH/CS
anläggningens art: Bostadsfastighet	
uppgiftslämnare:	

hus nr	I	II	III
funktion	bostad		
grund el. sockel	Slät,grå		
stomme	plank		
fasad, färg	SLL,ljust Gö		
tak, färg (skorsten)	P,korr,Gö(Tg,R)		
fönster	·2L,3L,Mp,Persp.Br		
dörrar	trä,glas,Br		
byggnadsår	u:1931		
ombyggnadsår			

övrigt: Huset ligger i en grupp av 3 hus med lika utförande byggda samtidigt av samma byggmästare.

miljöbeskrivning: Asfalterad gång leder fram till huset. Framför gräsmatta med fruktträd. Åt norr stora granar. Omgärdas av häck.


situationsplan:



MALÖGA 1:46 Gamla vägen 5

Film nr 72

25	I	porträtt	NV
26	I	porträtt	N
27	I	porträtt	V
28	I	fasad	SO
29	I	fasad	NO
30	II	porträtt	NV
31	III	porträtt	NV



BEBYGGELSEINVENTERING I GRUMS KOMMUN

HÖSTEN 1982

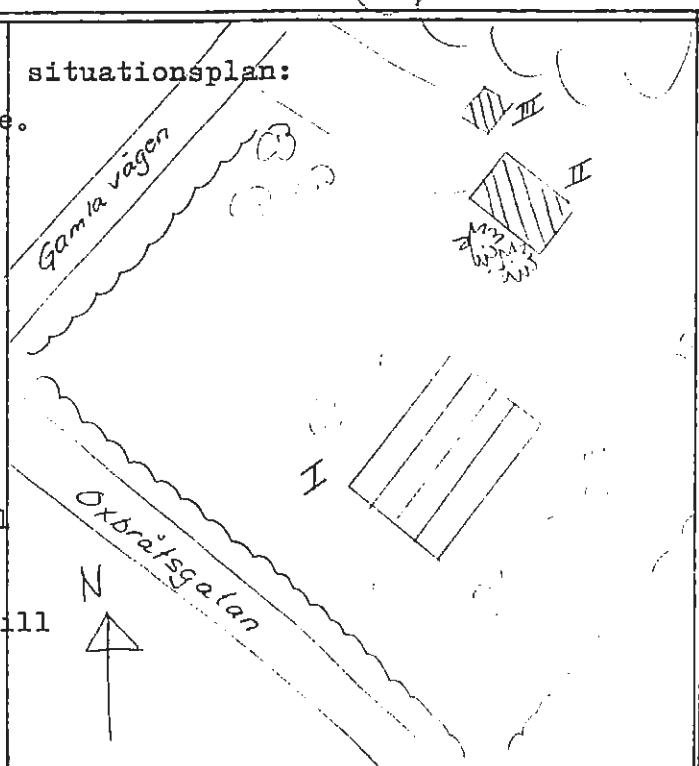
socken: Ed	film nr: 72:25-31
fastighet: Malöga 1:46	ek. karta: 102 69
gårdsnamn: Gamla vägen 5, Oxbråtsvägen 10	datum: 82.10.19
ev. tätort: Slottsbron	inventerare: UH/CS
anläggningens art: Bostadsfastighet	
uppgiftslämnare:	

hus nr	I	II	III
funktion	bostad	garage	f.d kiosk
grund el. sockel	slät, Grå	Btg	
stomme	trä	trä	trä
fasad, färg	SLP, G/V	LFS, Br	LFS, Br
tak, färg (skorsten)	P, korr, Gö (P, Grå)	Et, Grå	Papp
fönster	2L, Mp, V		1L, Br
dörrar	trä, glas, Br	Br garageportar, trä	LFS, Spegel, Br
byggnadsår	u: 1931		
ombyggnadsår			

övrigt: Ligger i en grupp av 3 hus byggda samtidigt av samma byggnästare. Husen har lika utförande.

miljöbeskrivning: Grusad gång fram till garaget. Omges av trädgård. Omgärdas av häck. Gång av plattor leder fram till huset från SO.

situationsplan:



MALÖGA 1:52, Strandgatan 48

Film nr 72

2	I	porträtt	SSO
3	I	fasad	SO
4	I	porträtt	V
5	I	fasad	NV
6	II	porträtt	V
7	II	porträtt	S



BEBYGGELSEINVENTERING I GRUMS KOMMUN

HÖSTEN 1982

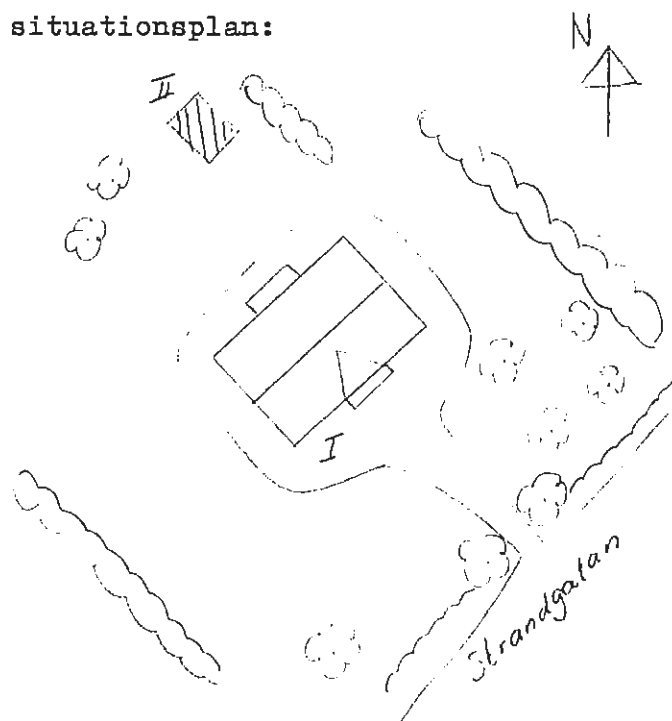
socken: Ed	film nr: 72:2-7
fastighet: Malöga 1:52	ek. karta: 102 69
gårdsnamn: Strandgatan 48	datum: 82.10.19
ev. tätort: Slottsbron	inventerare: UH/CS
anläggningens art: Bostadsfastighet	
uppgiftslämnare:	

hus nr	I	II	III
funktion	Bostad	Förråd	
grund el. sockel	Sprit, Grå	Btg	
stomme	trä	trä	
fasad, färg	SLP, G	PFV, V	
tak, färg (skorsten)	P, korr, S(P, Grå)	Et, korr, Grå	
fönster	2L, 3L, Mp, Spröjs, Br		
dörrar	trä, glas, Br	PFV, V	
byggnadsår	1928		
ombyggnadsår			

Övrigt: Husets ursprungliga karaktär är bevarad.

miljöbeskrivning: Ligger på SO-sluttning. Grusgång leder fram till huset. Omges av trädgård. Omgärdas av häck.

situationsplan:



MALÖGA 1:56

Film nr 70

2	I	fasad	V
3	I	porträtt	NV
4	I	fasad	N
5	I	porträtt	NO
6	I	porträtt	SV
7	I	fasad	S
8	II	porträtt	SV



BEBYGGELSEINVENTERING I GRUMS KOMMUN

HÖSTEN 1982

socken: Ed	film nr: 70:2-8
fastighet: Malöga 1:56	ek. karta: 102 69
gårdsnamn:	datum: 81.10.12
ev. tätort:	inventerare: CS/UH
anläggningens art: Bostadsfastighet	
uppgiftslämnare: Ägaren	


hus nr	I	II	III
funktion	Bostad	förråd	
grund el. sockel	Btg, Grå		
stomme	Plank	trä	
fasad, färg	SLP, lj G/V	SLL, lj-G	
tak, färg (skorsten)	Et, Grå (Tg, R)	P, korr, Gö	
fönster	2L, 3L, spröjs, Gö		
dörrar	Trä, glas, Br	trä, Br	
byggnadsår	U; 1936		
ombyggnadsår			

<p>övrigt: Husets ursprungliga karaktär är väl bevarad. Stor trädgård som håller på att växa igen.</p> <p>miljöbeskrivning: Öster om huset är åkermark. Väster om huset är E 18. Mycket fruktträd och höga barrträd.</p>	<p>situationsplan:</p>
--	------------------------

MALÖGA 1:74

Film nr 69

18	I	fasad	V
19	I	porträtt	SV
20	I	porträtt	SO
21	I	porträtt	NO
22	II	porträtt	NV
23	I	porträtt	NV

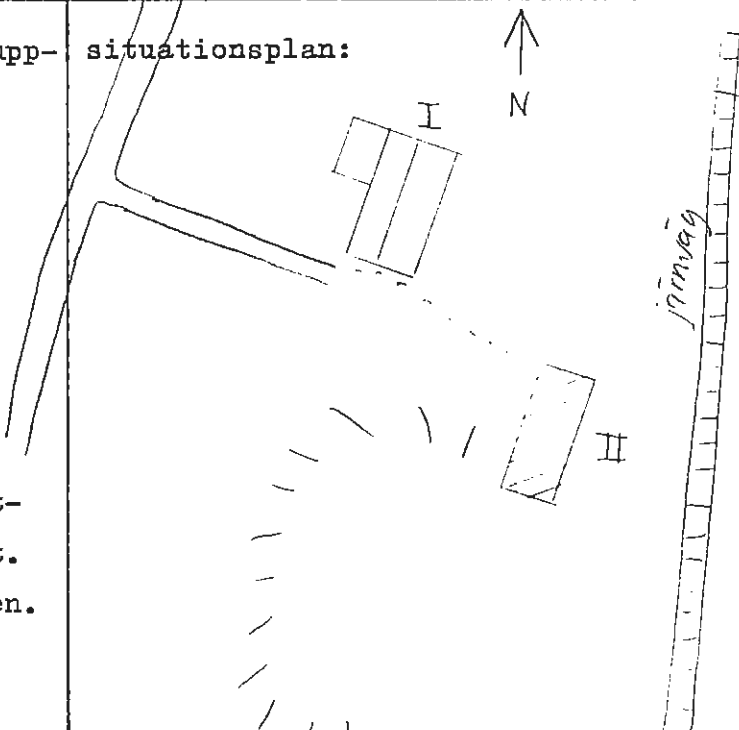


BEBYGGELSEINVENTERING I GRUMS KOMMUN

HÖSTEN 1982

socken: Ed	film nr: 69:18-23
fastighet: Malöga 1:74	ek. karta: 102 69
gårdsnamn:	datum: 82.10.18
ev. tätort:	inventerare: CS/UH
anläggningens art: Bostadsfastighet	
uppgiftslämnare: Ägaren	


hus nr	I	II	III
funktion	Bostad	förråd	
grund el. sockel	Btg, trä		
stomme	trä	trä	
fasad, färg	SLP FR,X	LFS,FR,X	
tak, färg (skorsten)	Papp S, (Tg R)	2 T	
fönster	2 L, Mp, X	2 L,Mp,X	
dörrar	trä,glas, R	trä, R	
byggnadsår	u: 1937		
ombyggnadsår			

<p>övrigt: Huset är i stort behov av upp- rustning.</p>	<p>situationsplan:</p> 
<p>miljöbeskrivning: Ligger på en väst- sluttning med utsikt över vattnet. Öster om fastigheten går järnvägen.</p>	

MALÖGA 1:92, Svänkviken

Film 71

9	I	porträtt	SO	15		vindkraftverk	NO
10	I	fasad	O	16	II	porträtt	SO
11	I	fasad	O	17	II	fasad	N
12	I	porträtt	NO	18		miljöbild	N
13	I	fasad	N	19	III	fasad	V
14	I	porträtt	SV	20	III	porträtt	SV



BEBYGGELSEINVENTERING I GRUMS KOMMUN

HÖSTEN 1982

socken: Ed	film nr: 71:9-20
fastighet: Malöga 1:92	ek. karta: 102 69
gårdsnamn: Svänkviken	datum: 82.10.19
ev. tätort:	inventerare: CS/UH
anläggningens art: Jordbruksfastighet	
uppgiftslämnare:	

hus nr	I	II	III
funktion	bostad	verkstad	källarbod
grund el. sockel	NS/Btg	NS	NS,Btg
stomme	T	trä	trä
fasad, färg	SLP,V	SSP,FR	SLI,FR/V
tak, färg (skorsten)	Btg,S(Tg,R)	2T	P,korr,S
fönster	2L,3L,Mp,Gö	2L,Mp,Spröjs,V	4L,Kp,V
dörrar	Trä,glas,Br	trä,glas,S	trä,tjärade
byggnadsår	u:1905-07	u:1908	
ombyggnadsår	1951-52 *		

<p>Övrigt: Här har tidigare varit gästgivargård.</p> <p>* Huset förlängt 4 m åt norr.</p> <p> </p> <p>miljöbeskrivning: Framför huset grusplan. Åt väster fruktträdgård, sedan öppen åker. Ligger utefter E18 i en grupp med fyra hus, samtliga vitmålade.</p>	<p>situationsplan:</p>
--	------------------------

MALÖGA 5:1, Strandgatan 57

Film nr 72

8	I	porträtt	N
9	I	fasad	NO
10	I	porträtt	O
11	I	porträtt	V
12	I	fasad	SO
13	II	porträtt	N

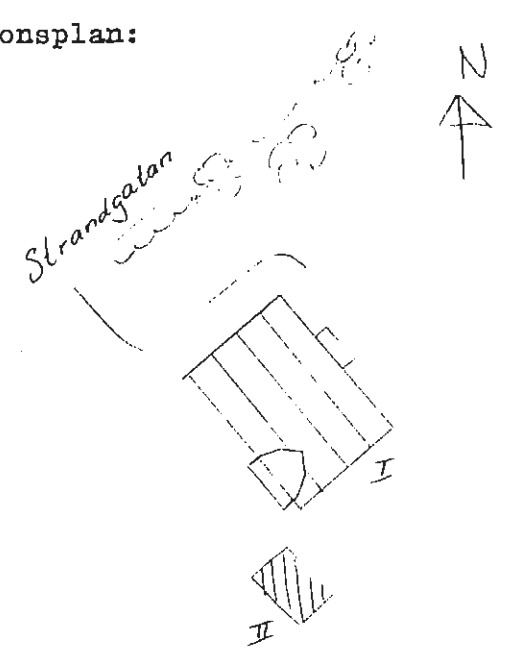


BEBYGGELSEINVENTERING I GRUMS KOMMUN

HÖSTEN 1982

socken: Ed	film nr: 72:8-13
fastighet: Malöga 5:1	ek. karta: 102 69
gårdsnamn: Strandgatan 57	datum: 82.10.19
ev. tätort: Slottsbron	inventerare: UH/CS
anläggningens art: Bostadsfastighet	
uppgiftslämnare:	

hus nr	I	II	III
funktion	bostad	garage	
grund el. sockel	slät, S/Grå	slät, Grå	
stomme	trä	trä	
fasad, färg	SLP, R/V	SLP, R	
tak, färg (skorsten)	P, korr, S	P, korr, S	
fönster	2L, 3L, Mp, V	1L, Spröjs, Grå	
dörrar	trä, glas, Br	trä, glas, Br	
byggnadsår			
ombyggnadsår			

<p>övrigt: Små spröjsade vindsfönster.</p> <p>miljöbeskrivning: Grusad plan fram till garaget. Bakom huset gräsmatta. Omgärdas av häck.</p>	<p>situationsplan:</p> 
---	---

MALÖGA 8:1, Rösen

Film nr 45

32	I	porträtt	NO
33	I	fasad	SV
34	I	fönster	V
35	I	fasad	N

Film nr 46

2	II	porträtt	NO
3	III	porträtt	NV
4	IV	porträtt	SV
5	V	porträtt	SV
6	V	porträtt	SO
7	V	porträtt	NV
8	VI	porträtt	NO
9	VII	porträtt	NV



BEBYGGELSEINVENTERING I GRUMS KOMMUN

HÖSTEN 1982

0

socken: Ed	film nr: 45:32-35. 46:2-9
fastighet: Malöga 8:1	ek. karta: 10258
gårdsnamn: Rösen	datum: 821001
ev. tätort:	inventerare: CS/UH
anläggningens art: Jordbruksfastighet	
uppgiftslämnare:	

hus nr	I	II	III
funktion	Bostad	förråd, källare	tvättstuga
grund el. sockel	Sinnersten	hörnstenar	slät, grå
stomme	T	trä	trä
fasad, färg	LFS, lj-G	SLI, FR	SLI, FR
tak, färg (skorsten)	Btg, S	2T	2T (Tg, R)
fönster	3L, spröjs, V		V
dörrar	Trä, glas, V	trä, S	trä, S
byggnadsår	Ca 1900		
ombyggnadsår	Tillbyggt 1940-tal		

forts. följer

<p>övrigt: Huset har förändrats något exteriört bl.a. rensats från snickarglädje, en del fönster utbytta och förändrade</p> <p>miljöbeskrivning: Omgivet av odlingsmark. Vackert läge.</p>	<p>situationsplan:</p> <p>The diagram shows a central house (I) with a chimney. To its left is a building (VI) with diagonal hatching. To its right is a large building (V) with diagonal hatching. Below house I are buildings II and III, also with diagonal hatching. To the right of house I are buildings IV and VII, with diagonal hatching. A road or path runs horizontally across the middle of the plan. A north arrow points upwards on the right side of the plan.</p>
--	--

BEBYGGELSEINVENTERING I GRUMS KOMMUN

HÖSTEN 1982

socken:	film nr:
fastighet: Malöga 8:1 forts	ek. karta:
gårdsnamm:	datum:
ev. tätort:	inventerare:
anläggningens art:	
uppgiftslämnare:	

hus nr	IV	V	VI
funktion	garage	ladugård	vagnslider
grund el. sockel	slät, Grå	slät, Grå	
stomme	trä	Tg, trä	trä
fasad, färg	SLP, FR/V	Tg, R, SLL, SSP, FR	SLL, FR
tak, färg (skorsten)	P, korr, S	P, korr, S	P, korr, S
fönster	spröjs, V	spröjs, V, Br	
dörrar	trä, S	trä, S	trä, S
byggnadsår		ca 1930-talet	ca 1930-talet
ombyggnadsår			

forts. följer

övrigt:	situationsplan:
miljöbeskrivning:	

BEBYGGELSEINVENTERING I GRUMS KOMMUN

HÖSTEN 1982

socken:	film nr:
fastighet: Malöga 8:1, forts	ek. karta:
gårdsnamn:	datum:
ev. tätort:	inventerare:
anläggningens art:	
uppgiftslämnare:	


hus nr	VII		
funktion	Garage		
grund el. sockel			
stomme	Trä		
fasad, färg	SSP, FR		
tak, färg (skorsten)	2T		
fönster			
dörrar	Trä, S		
byggnadsår			
ombyggnadsår			

övrigt:	situationsplan:
miljöbeskrivning:	

SANDÅSEN 1:4, Skogsvägen 22

Film nr 56

15	I	porträtt	S
16	I	fasad	SV
17	I	porträtt	V
18	I	porträtt	NO



BEBYGGELSEINVENTERING I GRUMS KOMMUN

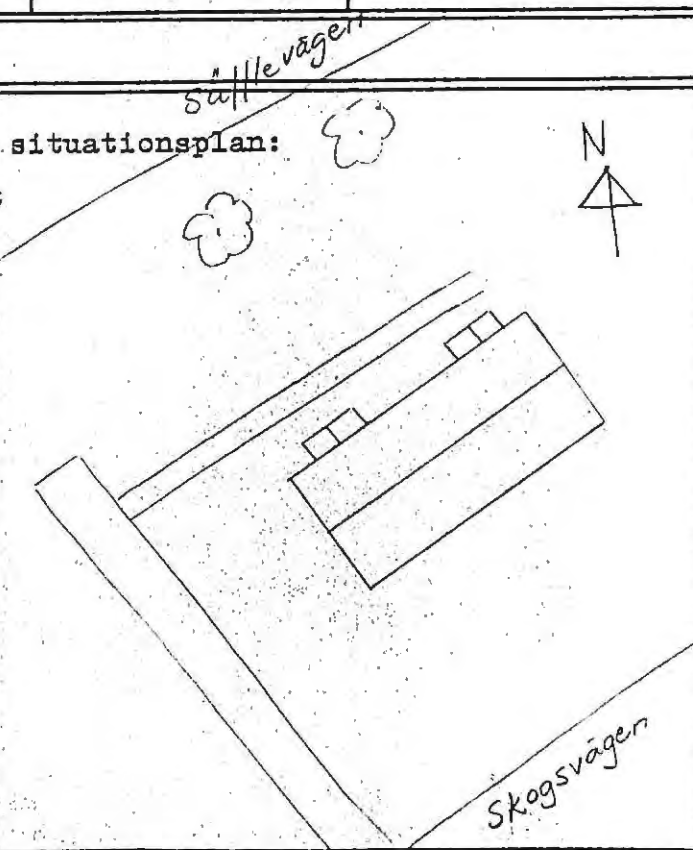
HÖSTEN 1982

socken: Ed	film nr: 56:15-18
fastighet: Sandåsen 1:4	ek. karta: 102 58
gårdsnamn: Skogsvägen 22	datum: 821006
ev. tätort: Segmon	inventerare: UH/CS
anläggningens art: Bostadsfastighet	
uppgiftslämnare:	

hus nr	I	II	III
funktion	Bostäder		
grund el. sockel	Slät, Grå		
stomme	Trä		
fasad, färg	SLP, Grå		
tak, färg (skorsten)	2T. (Tg. R)		
fönster	2L, Mp, spröjs, V		
dörrar	Trä, glas, Br		
byggnadsår			
ombyggnadsår			

övrigt: Två familjshus med två ingångar på den norra fasaden. Ligger bredvid ett likadant hus (Skogsvägen 24). Ägs av Billerud AB.

miljöbeskrivning: Grusgång leder fram till huset. Omges av gräsmatta.



SANDÅSEN 1:3, Skogsvägen 18

Film nr 56

21	I	porträtt	SN
22	I	fasad	NV
23	I	porträtt	S
24	I	fasad	SO
25	II	porträtt	NV
26	I + II	miljöbild	SO



BEBYGGELSEINVENTERING I GRUMS KOMMUN

HÖSTEN 1982

socken: Ed	film nr: 56:21-26
fastighet: Sandåsen 1:3	ek. karta: 10258
gårdsnamn: Skogsvägen 18	datum: 821006
ev. tätort: Segmon	inventerare: UH/GS
anläggningens art: Bostadsfastighet	
uppgiftslämnare:	

hus nr	I	II	III
funktion	Bostad	Garage	
grund el. sockel	Slät, Grå	Btg	
stomme	Trä	Trä	
fasad, färg	SLP, V	SLP, V	
tak, färg (skorsten)	Et, Grå	Et, Grå	
fönster	2L, Mp, spröjs, Gö		
dörrar	Trä, Gö	Trä, Grå	
byggnadsår	B. 1930 - 40		
ombyggnadsår			

övrigt:

miljöbeskrivning: Grusgång leder fram till huset. Omges av gräsmatta. På sidorna häckar mot granntomten.

situationsplan:

SANDÅSEN 1:2, Skogsvägen 24

Film nr 56

11	I	porträtt	V
12	I	fasad	NV
13	I	fasad	SV
14	I	fasad	SO



BEBYGGELSEINVENTERING I GRUMS KOMMUN

HÖSTEN 1982

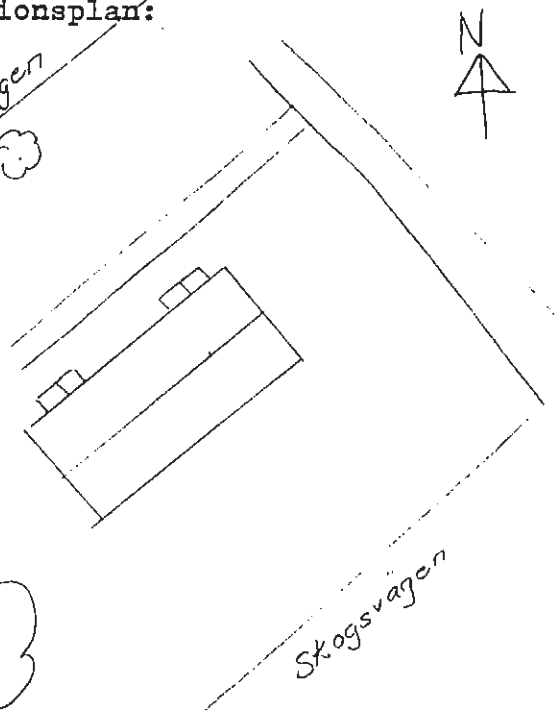
socken: Ed	film nr: 56:11-14
fastighet: Sandåsen 1:2	ek. karta: 102 58
gårdsnamn: Skogsvägen 24	datum: 821006
ev. tätort: Segmon	inventerare: UH/CS
anläggningens art: Bostadsfastighet	
uppgiftslämnare:	

hus nr	I	II	III
funktion	Bostad		
grund el. sockel	Slät, Grå		
stomme	Trä		
fasad, färg	SLP, Grå		
tak, färg (skorsten)	2T, (Tg, R)		
fönster	2L, Mp, spröjs, V		
dörrar	Trä, glas, Br		
byggnadsår			
ombyggnadsår			

övrigt: Två-familjshus med två in-
gångar på den norra fasaden. Ligger
bredvid ett likadant hus (Skogsvägen 22).
Ägs av Billerud AB.

situationsplan:

Sällkvägen



miljöbeskrivning: Grusgång leder fram
till huset. Omgas av gräsmatta.

SANDÅSEN 2:1, skola

Film nr 55

30	I	fasad	S
31	I	fasad	O
32	I	porträtt	NO
33	I	detalj:port	S
34	II+III	fasad	S
35	II	porträtt	SV
36	II	porträtt	NV
37	II	fasad	N

Film nr 56

2	III	porträtt	SO
3	III	porträtt	NO



BEBYGGELSEINVENTERING I GRUMS KOMMUN

HÖSTEN 1982

socken: Ed	film nr: 55:30-37.56:2-3
fastighet: Sandåsen 2:1	ek. karta: 102 48
gårdsnamn: Sågtorp skola	datum: 821006
ev. tätort:	inventerare: UH/CS
anläggningens art: Skola	
uppgiftslämnare:	


hus nr	I	II	III
funktion	Skola	Skola	Förråd
grund el. sockel	Sprit, Grå	Sprit, Grå	Btg
stomme	Trä	Trä	Trä
fasad, färg	SLL, FR/V	SLL, FR/V	SLL, FR/V
tak, färg (skorsten)	2T (P, R)	2T	2T
fönster	3L, Tp, 2L, Mp, 4L, Kp, spröjs, V	2L, Mp, spröjs, V	
dörrar	Trä, glas, V	Trä, glas, V	Trä, V
byggnadsår	a: 1922		
ombyggnadsår			

<p>Övrigt: Delvis nya fönster. Husets ursprungliga karaktär väl bevarad. Uthus i samma stil. Dekorativa fönsteröverstycken.</p> <p>miljöbeskrivning: Skolgård med grus närmast husen, sedan gräs. Omgärdas av staket.</p>	<p>situationsplan:</p> <p>The site plan shows a rectangular building with a gabled roof (the school) and a smaller rectangular structure (the shed) to its left. A fence surrounds the area. A north arrow points upwards. There are some decorative elements like trees and bushes drawn around the buildings.</p>
---	---

SEGMON 2:1

Film nr 63

22	I	porträtt	SO
23	I	fasad	Ö
24	I	porträtt	NO
25	I	porträtt	NV
26	II	porträtt	NO



BEBYGGELSEINVENTERING I GRUMS KOMMUN

HÖSTEN 1982

socken: Ed	film nr: 63:22-26
fastighet: Segmon 2:1	ek. karta: 102 58
gårdsnamn:	datum: 821011
ev. tätort:	inventerare: CS/UH
anläggningens art: torp	
uppgiftslämnare:	

hus nr	I	II	III
funktion	Fritidsbostad	förråd	
grund el. sockel	slät, grå	Btg-plintar	
stomme	trä	trä	
fasad, färg	SLP, V	SSP, FR/X	
tak, färg (skorsten)	2 T, 1T (Tg R)	Papp, S	
fönster	3 L, 2 L, Mp, spröjs, Gö		
dörrar	trä, glas	trä, X	
byggnadsår			
ombyggnadsår			

<p>övrigt: Huset verkar vara förlängt åt väster.</p> <p>miljöbeskrivning: Ligger på en liten höjd. Omges av blandskog.</p>	<p>situationsplan:</p>
--	------------------------

SEGMON 2:1, Djupdalen

Film nr 55

14	I	porträtt	SO
15	I	fasad	S
16	I	fasad	N
17	II	porträtt	SV
18	II	fasad	V
19	II	porträtt	SV
20	II	detalj:dörr	V
21	III	porträtt	SO
22	III	detalj:dörr	O
23		miljöbild	S



BEBYGGELSEINVENTERING I GRUMS KOMMUN

HÖSTEN 1982

socken: Ed	film nr: 55:14-23
fastighet: Segmon 2:1	ek. karta: 102 58
gårdsnamn: Djupdalen	datum: 821006
ev. tätort:	inventerare: UH/CS
anläggningens art: Jordbruksfastighet	
uppgiftslämnare:	

hus nr	I	II	III
funktion	Bostad	Magasin	Stall
grund el. sockel	Btg	NS	NS
stomme	Trä	Trä	Trä
fasad, färg	SLL, FR/V	PFv, X	SLP, X
tak, färg (skorsten)	2T, (Tg, R)	2T	2T
fönster	2L, Mp, spröjs, V	1L, spröjs, V	1L, spröjs, V
dörrar	Trä, glas, B	Trä, X	Trä, X
byggnadsår	L 1945		
ombyggnadsår			

fort. följer

<p>Övrigt: Husets ursprungliga karaktär väl bevarad</p> <p>miljöbeskrivning: Omges av gräsmatta, framför huset trädgårdsland. Åt öster skog, åt vänster sluttning med granplantering.</p>	<p>situationsplan:</p>
---	------------------------

BEBYGGELSEINVENTERING I GRUMS KOMMUN

HÖSTEN 1982

socken:	film nr:
fastighet: Segmon 2:1 forts.	ek. karta:
gårdsnamn: Djupdalen	datum:
ev. tätort:	inventerare:
anläggningens art:	
uppgiftslämnare:	

hus nr	IV		
funktion	Ladugård		
grund el. sockel	Btg		
stomme	Trä		
fasad, färg	SLL, FR		
tak, färg (skorsten)	2T		
fönster	1L, spröjs, V		
dörrar	Trä, tjärade		
byggnadsår			
ombyggnadsår			

övrigt:	situationsplan:
miljöbeskrivning:	

SEGMON 2:1, Jonsbol

Film nr 54

7	III	porträtt	NO
8	I	fasad	S
9	I	porträtt	NV
10	I	fasad	N
11	I	porträtt	NO
12	I	porträtt	SV
13	II	porträtt	SV
14		jordkällare	NV



BEBYGGELSEINVENTERING I GRUMS KOMMUN

HÖSTEN 1982

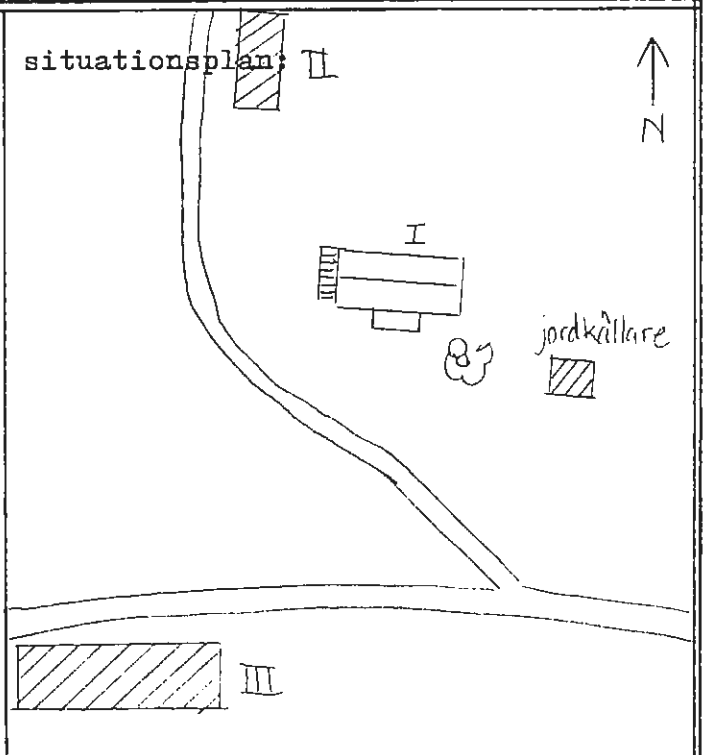
socken: Ed	film nr: 54:7-14
fastighet: Segmon 2:1	ek. karta: 102 47
gårdsnamn: Jonsbol	datum: 821005
ev. tätort:	inventerare: CS/UH
anläggningens art: Torp, arrendegård vid Billerud	
uppgiftslämnare:	

hus nr	I	II	III
funktion	Bostad	Förråd	Ladugård
grund el. sockel		NS	
stomme	T	Trä	Tg, trä
fasad, färg	SLP, FR/V	SLP, FR	Tg,R,SSP,FR
tak, färg (skorsten)	P, korr, Br	Papp, S	2T (trä, X)
fönster	2L,Mp,spröjs,V	1L,spröjs,S	Spröjs, X
dörrar	Trä, Gö	Trä, S	Trä, S
byggnadsår	U: första hälften av 1800-talet		
ombyggnadsår			

Övrigt: Huset bevarat i ursprungligt skick. Utvändig vindstrappa på den västra kortsidan. Ladugården används av Jonsbol 2 :78

miljöbeskrivning: Bostadshuset ligger högt på en sydsluttning.

situationsplan: II



SEGMON 2:1, Kvarntorp

Film nr 63

15	I	porträtt	N
16	I	fasad	NV
17	I	porträtt	V
18	I	fasad	SV
19	I	porträtt	S
20	I	fönster	NV
21	II	porträtt	Ö



BEBYGGELSEINVENTERING I GRUMS KOMMUN

HÖSTEN 1982

socken: Ed	film nr: 63:15-21
fastighet: Segmon 2:1	ek. karta: 102 58
gårdsnamn: Kvarntorp	datum: 821011
ev. tätort:	inventerare: CS/UH
anläggningens art: torp	
uppgiftslämnare:	

hus nr	I	II	III
funktion	Fritidsbostad	förråd	
grund el. sockel	slät, grå		
stomme	trä	trä	
fasad, färg	SLP, FR/V	SLP, FR	
tak, färg (skorsten)	2 T (Tg, R)	2 T	
fönster	2 L, Mp, spröjs, V	spröjs, V	
dörrar	trä, glas, B	trä, X	
byggnadsår			
ombyggnadsår			

<p>övrigt: Parstuga med sin ursprungliga karaktär bevarad. Vita fönsterluckor av trä.</p> <p>miljöbeskrivning: Stora fruktträd framför huset. Utsikt över sjön. Runt fastigheten är blandskog.</p>	<p>situationsplan:</p>
--	------------------------

SEGMON 2:1, Mörttjärn

Film nr 66

2	I	fasad	SV
3	I	porträtt	S
4	I	fasad	V
5	I	fasad	NO
6	I	porträtt	Ö
7		dass	S
8	I	porträtt	N
9	I	fasad	NV
10	I	porträtt	V
11	I	porträtt	S
12		förråd	V



BEBYGGELSEINVENTERING I GRUMS KOMMUN

HÖSTEN 1982

socken: Ed	film nr: 66:2-12
fastighet: Segmon 2:1	ek. karta: 102 58
gårdsnamn: Mörttjärn	datum: 821011
ev. tätort:	inventerare: CS/UH
anläggningens art: Torp	
uppgiftslämnare:	

hus nr	I	II	III
funktion	Fritidsbostad	Fritidsbostad	
grund el. sockel	Btg, grå		
stomme	trä	trä	
fasad, färg	SLP, FR/V	SLP, FR/V	
tak, färg (skorsten)	2 T (P, grå)	2 T (P, grå)	
fönster	fönsterluckor blå	fönsterluckor blå	
dörrar	Trä, blå	Trä, blå	
byggnadsår			
ombyggnadsår			

<p>Övrigt: Mycket välskött anläggning. Husen har utvändiga vindstrappor och blå fönsterluckor.</p> <p>miljöbeskrivning: Anläggningen ligger på en kulle omgiven av skog.</p>	<p>situationsplan:</p>
--	------------------------

SEGMON 2:1, Sågtorp

4	I	porträtt	V
5	I	fasad	NV
6	I	porträtt	NO
7	I	porträtt	SO
8	I	porträtt	S
9	II	fasad	N
10		jordkällare	NO



BEBYGGELSEINVENTERING I GRUMS KOMMUN

HÖSTEN 1982

0

socken: Ed	film nr: 56:4-10
fastighet: Segmon 2:1	ek. karta: 10248
gårdsnamn: Sågtorp	datum: 821006
ev. tätort:	inventerare: UH/CS
anläggningens art: Fd Skogvaktar boställe	
uppgiftslämnare:	


hus nr	I	II	III
funktion	Bostad	Förråd	
grund el. sockel	Btg	Btg	
stomme	Trä	Trä	
fasad, färg	SLP, FR/V	SLL, SSP, FR	
tak, färg (skorsten)	Sk	2T	
fönster	2L, 3L, Mp, spröjs, V		
dörrar	Trä, glas, Grå	Trä, tjärade	
byggnadsår			
ombyggnadsår			

<p>övrigt: Ägs av Billerud AB. Behov av underhåll. Husets karaktär väl bevarad. Sydost om förrådet ligger en jordkällare.</p> <p>miljöbeskrivning: Framför huset grusplan, sedan gräsmatta. Runt om blandskog.</p>	<p>situationsplan:</p>
--	------------------------

SEGMON 2:1 Sävelskog

Film nr 33

22	I	fasad	N
23	I	porträtt	NV
24	I	fasad	S
25	II	porträtt	NO
26	II	porträtt	SO
27	III	porträtt	SSV
28	III	porträtt	NNV
29		jordkällare	V
30	III	del av,dass	V
31	III	del av,dass	NV



BEBYGGELSEINVENTERING I GRUMS KOMMUN

HÖSTEN 1982

socken: Ed	film nr: 33:22-31
fastighet: Segmon 2:1	ek. karta: 10258
gårdsnamn: Sävelskog	datum: 82.09.28
ev. tätort:	inventerare: UH/CS
anläggningens art: jordbruk	
uppgiftslämnare:	

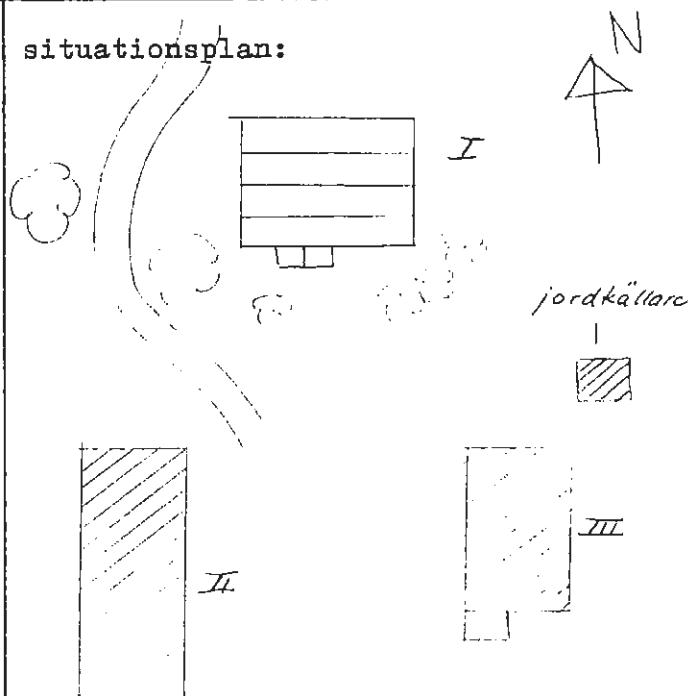
hus nr	I	II	III
funktion	bostad, fritid	ladugård loge	ladugård vagnshall
grund el. sockel	Btg	Btg	Btg, Btg-plint
stomme	trä	T	Tg, trä
fasad, färg	SLP, FR	T, SSP, FR	Tg, SLL, FR
tak, färg (skorsten)	2 T (Tg, R)	2 T	2 T
fönster	3L 2 L, spröjs, V urspr	1L, spröjs, V	1L, spröjs V
dörrar	trä, glas, Br	trä, Br	trä, Br
byggnadsår			
ombyggnadsår			

övrigt:

På fastigheten finns även en jordkällare. Torrdass hänger ihop med hus nr III. Behov av målning

miljöbeskrivning: Söder om huset syrenberså, berg i dagen. Åt väster skog, åt öster, söder, norr granplantering


situationsplan:



SEGMON 2:1, Uppsala

Film nr 64

24	I	fasad	Ö
25	I	porträtt	SO
26	I	fasad	N
27	I	porträtt	NV
28		pannrum	NO
29		jordkällare	NO
30	II	porträtt	NV
31	III	porträtt	NO
32	III	del av fasad	SO



BEBYGGELSEINVENTERING I GRUMS KOMMUN

HÖSTEN 1982

0

socken: Ed	film nr: 64:24-32
fastighet: Segmon 2:1	ek. karta: 10258
gårdsnamn: Uppsala	datum: 821011
ev. tätort:	inventerare: CS/UH
anläggningens art: Torp	
uppgiftslämnare:	

hus nr	I	II	III
funktion	Fritidsbostad	Magasin	Ladugård
grund el. sockel	slät, grå	NS plintar	Btg-plintar
stomme	trä	trä	Btg, trä
fasad, färg	SLP, FR / V	SLP, FR	SSP, FR
tak, färg (skorsten)	2 T (Tg, R)	2 T	2 T (P, grå)
fönster	2 L, MP, spröjs, V	utslagna	utslagna
dörrar	Trä, glas, Gö		trä, tjärade
byggnadsår			
ombyggnadsår			

<p>övrigt: Anläggningens karaktär är väl bevarad.</p> <p>miljöbeskrivning: Ligger på en höjd omgivet av skog.</p>	<p>situationsplan:</p>
---	------------------------

SEGMON 2:2

Film nr 66

20	I	porträtt	S
21	I	fasad	SV
22	I	porträtt	N
23	I	fönster	NO
24	I	fasad	O
25	II	porträtt	SV



BEBYGGELSEINVENTERING I GRUMS KOMMUN

HÖSTEN 1982

socken: Ed	film nr: 66:20-25
fastighet: Segmon 2:2 74	ek. karta: 102 58
gårdsnamn:	datum: 821012
ev. tätort:	inventerare: UH/CS
anläggningens art: bostadsfastighet	
uppgiftslämnare:	

hus nr	I	II	III
funktion	Bostad	förråd	
grund el. sockel	NSm	NS	
stomme	T	trä	
fasad, färg	SLL, SLP, R/V	SSP, FR	
tak, färg (skorsten)	P, korr, gö	väv, grå	
fönster	2 L, Mp, spröjs, V		
dörrar	trä, V	trä, S	
byggnadsår			
ombyggnadsår			

<p>Övrigt: Under restaurering. Enligt granne tidigare fattigstuga.</p> <p>miljöbeskrivning: Grusgång leder fram till huset. Omges av gräsmatta och lövskog.</p>	<p>situationsplan:</p>
---	------------------------

SEGMON 2:3, Säfflevägen 4

Film nr 57

3	I	porträtt	S
4	I	fasad	SO
5	I	porträtt	O
6	I	porträtt	N
7	II	fasad	SO



BEBYGGELSEINVENTERING I GRUMS KOMMUN

HÖSTEN 1982

socken: Ed	film nr: 57:3-7
fastighet: Segmon 2:3	ek. karta: 10258
gårdsnamn: Säfflevägen 4	datum: 821006
ev. tätort: Segmon	inventerare: UH/CS
anläggningens art: Bostadsfastighet	
uppgiftslämnare: Ägaren	

hus nr	I	II	III
funktion	Bostad	Förråd	
grund el. sockel	Slät, Grå		
stomme	Trä	Trä	
fasad, färg	SLP, V	SLP, Bg	
tak, färg (skorsten)	P, korr, S	Et, Grå	
fönster	2L, Mp, spröjs, R		
dörrar	Trä, glas, Br	Trä, G	
byggnadsår	U 1934 - 35		
ombyggnadsår			

<p>övrigt:</p> <p>miljöbeskrivning: Närmast framför huset grusgång. Sedan gräsmatta. Framför huset kastanj. Större lövträd avskärmar från Säfflevägen.</p>	<p>situationsplan:</p>
--	------------------------

SEGMON 2:9, Säfflevägen 14

Film nr 56

28	I	fasad	S0
29	I	porträtt	S
30	I	porträtt	0
31	I	fasad	NV
32	II	fasad	S0
33		förråd	0



BEBYGGELSEINVENTERING I GRUMS KOMMUN

HÖSTEN 1982

socken: Ed	film nr: 56:28-33
fastighet: Segmon 2:9	ek. karta: 10258
gårdsnamn: Säfflevägen 14	datum: 821006
ev. tätort: Segmon	inventerare: JH/CS
anläggningens art: Bostadsfastighet	
uppgiftslämnare:	

hus nr	I	II	III
funktion	Bostad	Förråd	
grund el. sockel	Sprit, Grå		
stomme	Trä	Trä	
fasad, färg	SLP, G/V	SSP, G/V	
tak, färg (skorsten)	Et, Grå	Et, Grå	
fönster	2L, Mp, V		
dörrar	Trä, glas, Br	Trä, G	
byggnadsår	U 1938		
ombyggnadsår			

<p>övrigt:</p> <p>miljöbeskrivning: Runt huset grusgång, utanför den gräsmatta. Bakom huset trädgårdsland.</p>	<p>situationsplan:</p>
--	------------------------

SEGMON 2:72, Kullen

Film nr 61

7	I	porträtt	S
8	I	fasad	SV
9	I	portätt	V
10	I	fasad	SO
11	I	porträtt	Ö
12	I	gaveltrappa	Ö
13	II	porträtt	Ö
14	III	porträtt	Ö
15		lekstuga	Ö



BEBYGGELSEINVENTERING I GRUMS KOMMUN

HÖSTEN 1982

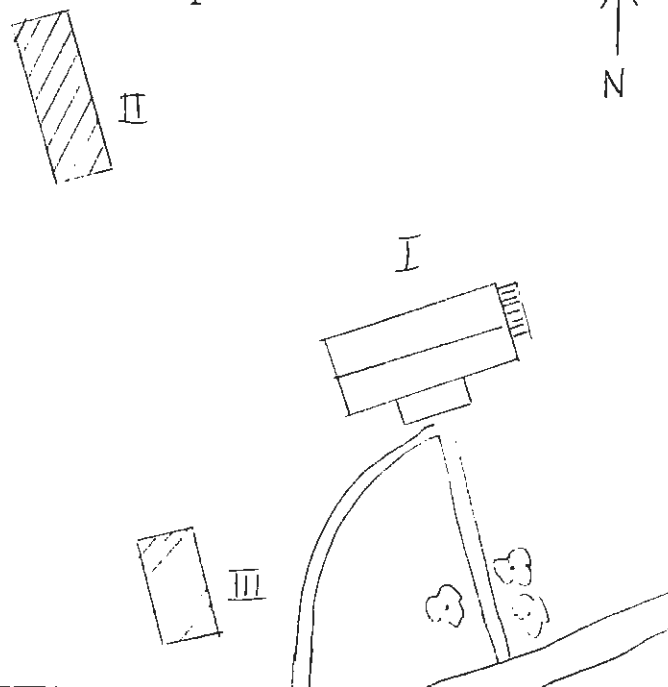
socken: Ed	film nr: 61:7-15
fastighet: Segmon. 2:72	ek. karta: 10258
gårdsnamn: Kullen	datum: 821007
ev. tätort:	inventerare: CS/UH
anläggningens art: Bostadsfastighet	
uppgiftslämnare:	

hus nr	I	II	III
funktion	Bostad	Förråd	Vedbod
grund el. sockel	Slät, Grå		
stomme	T	Trä	Trä
fasad, färg	SLL, FR/V	SLL, FR	PFv, SSP, FR
tak, färg (skorsten)	P, falsad, Grå (Tg,R)	P, korr, Grå	Et, Grå
fönster	2L, Mp, spröjs, V		
dörrar	Trä, glas, V	Trä, S	Trä, Grå
byggnadsår			
ombyggnadsår			

övrigt: Husets äldre karaktär är väl bevarad. Bakom vedboden ligger en liten lekstuga. Huset har en utvändig vindstrappa på norra kortsidan.

miljöbeskrivning: Huset ligger på en sydsluttning med utsikt över stora odlingsfält.

situationsplan:



SEGMON 2:73

Film nr 64

33	I	porträtt	SO
34	I	fasad	S
35	I	porträtt	NV
36	I	porträtt	NO
37	II	porträtt	SV



BEBYGGELSEINVENTERING I GRUMS KOMMUN

HÖSTEN 1982

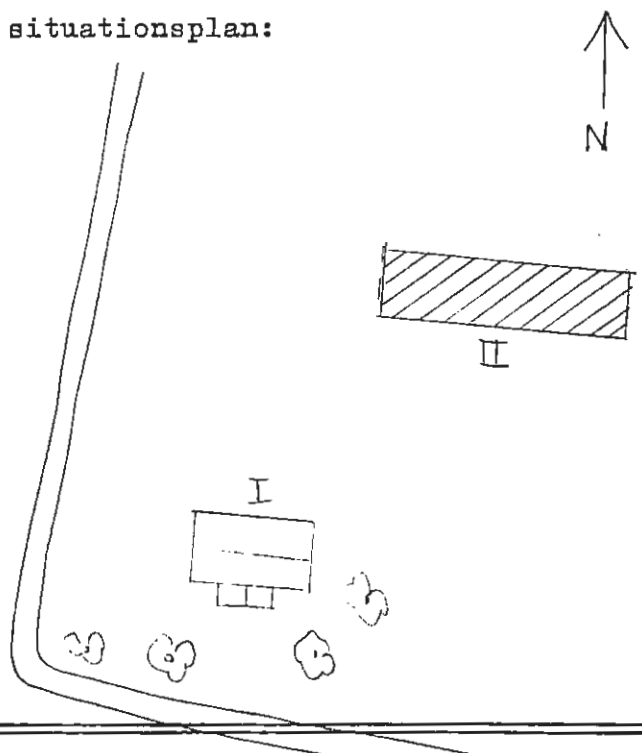
socken: Ed	film nr: 64:33-37
fastighet: Segmon 2:73	ek. karta: 102 58
gårdsnamn:	datum: 821011
ev. tätort:	inventerare: CS/UH
anläggningens art: Torp	
uppgiftslämnare:	

hus nr	I	II	III
funktion	Tomt	ladugård	
grund el. sockel	Btg, grå		
stomme	Trä	Tg, trä	
fasad, färg	SLP, FR/V	Tg,R,SSP, FR	
tak, färg (skorsten)	2 T (Tg, R)	2 T	
fönster	2 L, Mp, spröjs, V	spröjs, X	
dörrar	trä, glas	trä X	
byggnadsår			
ombyggnadsår			

Övrigt: Husets karaktär är väl bevarad. Det står dock tomt och är i behov av upprustning.

miljöbeskrivning: Ligger på en höjd med odlad mark runtom.

situationsplan:




SEGMON 2:73, Segmons gård

Film nr 61

28	I	porträtt	S
29	I	fasad	SO
30	I	porträtt	O
31	I	veranda	SO
32	I	port	SO
33	I	porträtt	N
34	II	porträtt	V
35	II	porträtt	NV
36	II	fasad	NO
37	II	fasad	SO



28 →28A → 29 →29A 30 →30A →30A → 31 →31A →



32 →32A 33 →33A →34 →34A →35 →35A →





36 →36A

SEGMON 2:73, Segmons gård forts

Film nr 62

2	III	porträtt	S	9	V	porträtt	N
3	III	fasad	SV	10	V	porträtt	O
4	III	fönster	SV	11		jordkällare	O
5	I	detalj:port	N	12	VI	porträtt	SV
6	IV	porträtt	S	13	VII	porträtt	O
7	IV	fasad	O	14	VII	porträtt	SV
8	IV	fasad	NV	15	VII	porträtt	SV



BEBYGGELSEINVENTERING I GRUMS KOMMUN

HÖSTEN 1982

0

socken: Ed	film nr: 61:28-37 62:2-15
fastighet: Segmon 2:73	ek. karta: 10258
gårdsnamn: Segmons gård	datum: 821008
ev. tätort:	inventerare: UH/CS
anläggningens art: Fd Herrgård	
uppgiftslämnare:	

hus nr	I	II	III
funktion	Bostad	Bostad	Vedbod
grund el. sockel	Sprit, Grå	Slät, Grå	Sinnersten
stomme	T	T	Trä
fasad, färg	PFv, SLL, Bg	PFv, SLL, Bg	SLL, Bg
tak, färg (skorsten)	1T	2T	Papp, S
fönster	2L, 3L, Mp, spröjs, V	2L, Mp, spröjs, V	2L, Mp, spröjs, Bg
dörrar	Dubbel, trä, spegel, V	Dubbel, trä, glas, V	Dubbla portar
byggnadsår			
ombyggnadsår			

forts. följer

<p>Övrigt: Stående locklistpanel med uddspets-ändar i gavelröstena. Husen i behov av restaurering. * Delvis igensatta. Profilerade fönsteröverstycken. I: Tidigare glasveranda.</p> <p>miljöbeskrivning: Allé leder fram till husen, mellan husen gräsrunnel med lönn. Åt söder fruktträdgård. Åt nordväst stora lövträd. Ligger på en kulle.</p>	<p>situationsplan: <i>se baksidan.</i></p>
---	--

BEBYGGELSEINVENTERING I GRUMS KOMMUN

HÖSTEN 1982

socken: Ed	film nr:
fastighet: Segmon 2:73 forts	ek. karta:
gårdsnamn: Segmons gård	datum:
ev. tätort:	inventerare:
anläggningens art:	
uppgiftslämnare:	

hus nr	IV	V	VI
funktion	Verkstad	hönshus	verkstadsförråd
grund el. sockel	Btg, Sinnersten	NS	Btg, Btg-plint
stomme	Tg	Trä	Trä
fasad, färg	Tg, R, SLL, FR	SLP, FR	SLL, FR
tak, färg (skorsten)	Et, korr, Grå	P, korr, Gö	Et, korr, Grå
fönster	2L, Mp, V		1L, Mp, V
dörrar	Trä, Br	Trä, FR	Trä, Br
byggnadsår			
ombyggnadsår			

Forts. följer

<p>övrigt: Två flyglar utan huvudbyggnad. Huvudbyggnaden har inte funnits sedan någon gång före 1930. Ägdes fram till 1972 av Billerud AB. II: arbetarbostad med tre lägenheter+två enkelrum+två vindsrum. Byggs om 1945 till större lägenheter, vatten och avlopp drogs in. På gården har tidigare funnits ett mejeri o ett stall som brunnit. I: Tidigare förvaltar bostad.</p>	<p>situationsplan:</p>
---	------------------------

BEBYGGELSEINVENTERING I GRUMS KOMMUN

HÖSTEN 1982

socken: Ed	film nr:
fastighet: Segmon 2:73 forts.	ek. karta:
gårdsnamm: Segmons gård	datum:
ev. tätort:	inventerare:
anläggningens art:	
uppgiftslämnare:	


hus nr	VII		
funktion	Ladugård		
grund el. sockel	Btg		
stomme	Tg, trä		
fasad, färg	Sprit, V, SSP, SSL, FR		
tak, färg (skorsten)	2T, P, korr, Gö		
fönster			
dörrar	Trä, S		
byggnadsår			
ombyggnadsår			

övrigt:	situationsplan:
miljöbeskrivning:	

SEGMON 2:73, Västra Segmon

Film nr 57

8	I	porträtt	S
9	I	fasad	SO
10	I	fasad	SV
11	I	porträtt	V
12	II	porträtt	SO
13	II	porträtt	S
14	III	porträtt	N
15	III	porträtt	S



11A 12A 13 14A 15

BEBYGGELSEINVENTERING I GRUMS KOMMUN

HÖSTEN 1982

0

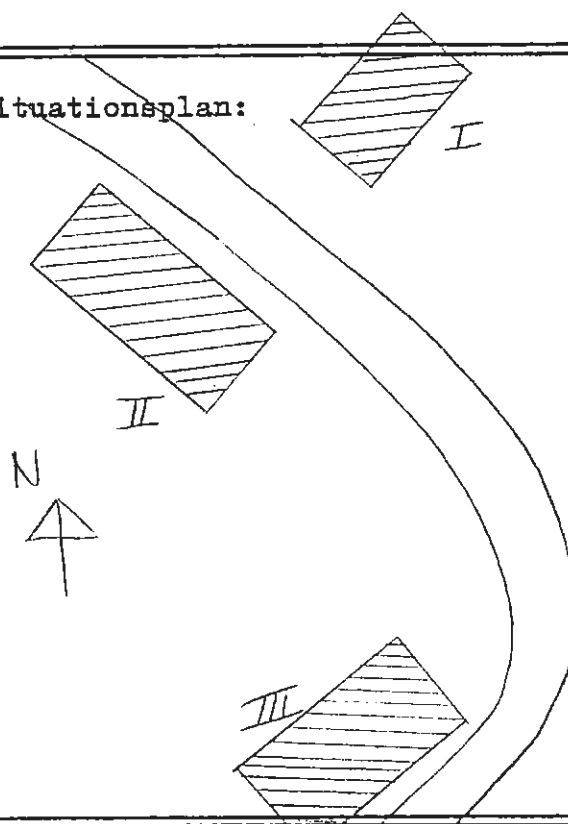
socken: Ed	film nr: 57:8-15
fastighet: Segmon 2:73	ek. karta: 10258
gårdsnamn: Västra Segmon	datum: 821006
ev. tätort: Segmon	inventerare: UH/CS
anläggningens art: Ekonomibyggnader	
uppgiftslämnare:	

hus nr	I	II	III
funktion	Magasin	Lada	Lada
grund el. sockel	NS	NS	NS
stomme	T	T	T
fasad, färg	T, SLP, X	T, SLP, FR	T, SSP, X
tak, färg (skorsten)	1T	P, korr, Grå	P, korr, Grå
fönster	Magasinluckor, S		
dörrar	Trä, S	Trä, S	Trä, S
byggnadsår			
ombyggnadsår			

övrigt: Tre stycken mycket stora timrade uthus. Huvudbyggnad saknas.

miljöbeskrivning: Åt öster öppen åker. Runt om vildvuxet.

situationsplan:



SEGMON 2:75, Villan

Film nr 55

24	I	porträtt	SO
25	I	fasad	S
26	I	porträtt	NO
27	II	porträtt	SO
28	II	porträtt	NO
29		förråd	NV



BEBYGGELSEINVENTERING I GRUMS KOMMUN

HÖSTEN 1982

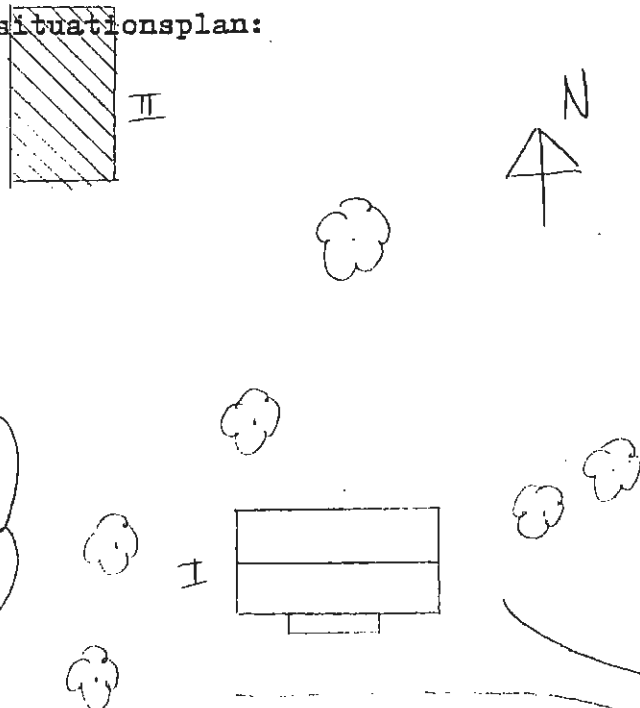
socken: Ed	film nr: 55:24-29
fastighet: Segmon 2:75	ek. karta: 102 48
gårdsnamn: Villan	datum: 821006
ev. tätort:	inventerare: UH/CS
anläggningens art: Fd Jordbruksfastighet	
uppgiftslämnare:	

hus nr	I	II	III
funktion	Bostad	Garage fd ladugård	
grund el. sockel	Lättbetong	Btg	
stomme	Trä	Trä, tg	
fasad, färg	SLL, FR/V	SLL, R, Tg, R	
tak, färg (skorsten)	2T	2T	
fönster	2L, 3L, Mp, spröjs, V	2L, Mp, X	
dörrar	Trä, glas, Br	Trä, Br	
byggnadsår			
ombyggnadsår	1954		

övrigt: Här har tidigare legat ett soldattorp. Sydost om huset ligger ett förråd.

miljöbeskrivning: Grusväg leder fram till huset. Framför huset gräsmatta. Söder om fastigheten går vägarna E18 och Riksväg 45.

situationsplan:



SEGMON 2:76, Viken

Film nr 66

13	I	porträtt	SV
14	I	fasad	S
15	I	fasad	SO
16	I	porträtt	NO
17	I	porträtt	NV
18		jordkällare	SV
19	II	porträtt	SV



BEBYGGELSEINVENTERING I GRUMS KOMMUN

HÖSTEN 1982

0

socken: Ed	film nr: 66:13-19
fastighet: Segmon 2:76	ek. karta: 102 58
gårdsnamn: Viken	datum: 821011
ev. tätort:	inventerare: CS/UH
anläggningens art: Torp	
uppgiftslämnare:	

hus nr	I	II	III
funktion	Fritidsbostad	förråd	
grund el. sockel	Btg, grå	NS-plintar	
stomme	Trä	Trä	
fasad, färg	SLL, FR/V	SLP, FR	
tak, färg (skorsten)	2 T (Tg, R)	2 T	
fönster	2 L, MP, spröjs, V		
dörrar	trä, glas, B	trä, tjärad	
byggnadsår			
ombyggnadsår			

<p>övrigt: Anläggningens karaktär är väl bevarad. Utvändig vindstrappa.</p> <p>miljöbeskrivning: Ligger på en sluttning och omges av skog. Bakom huset trädgårdsland.</p>	<p>situationsplan:</p>
---	------------------------

SEGMON 2:78, Jonsbol

Film nr 54

15	I	porträtt	NO
16	I	fasad	Ö
17	I	porträtt	SO
18	I	porträtt	SV
19	I	fasad	S
20		garage	SV

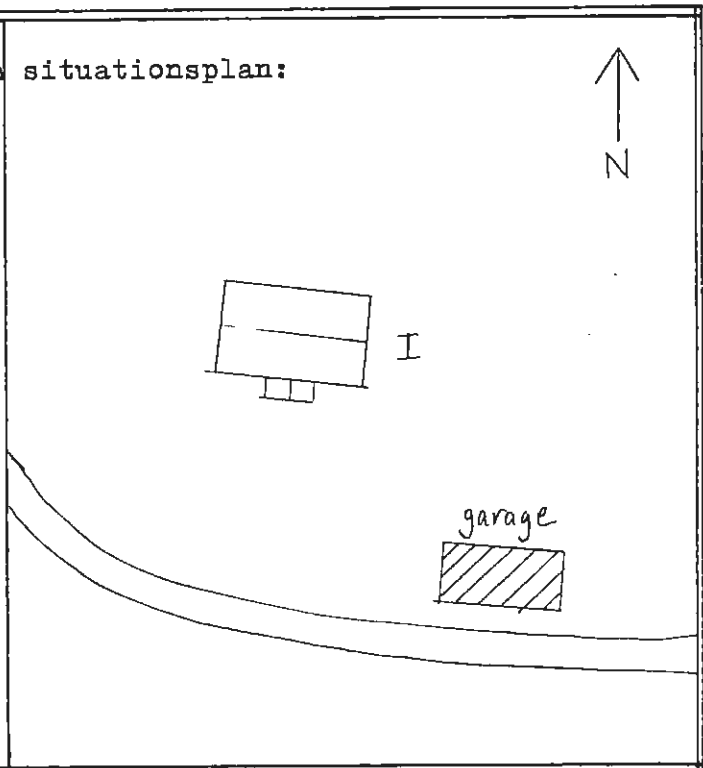


BEBYGGELSEINVENTERING I GRUMS KOMMUN

HÖSTEN 1982

socken: Ed	film nr: 54:15-20
fastighet: Segmon 2:78	ek. karta: 102 47
gårdsnamn: Jonsbol	datum: 821005
ev. tätort:	inventerare:
anläggningens art: Bostadsfastighet	
uppgiftslämnare:	

hus nr	I	II	III
funktion	Bostad		
grund el. sockel	Slät, Grå		
stomme	Plank		
fasad, färg	SLP, FR		
tak, färg (skorsten)	2T, (Tg, R)		
fönster	2L, Mp, spröjs, V		
dörrar	Trä, glas, Grå		
byggnadsår	U.1946-47		
ombyggnadsår			

<p>övrigt: Husets karaktär väl bibehållen</p> <p>miljöbeskrivning: Ligger på en syd-sluttning.</p>	<p>situationsplan:</p> 
--	---

SEGMON 2:79

Film nr 63

30	I	porträtt	S
31	I	fasad	SV
32	I	fasad	SO
33	I	fasad	NO
34		fördamn	S
35	II	porträtt	S
36	I	porträtt	V
37	I	del av fasad	SV



BEBYGGELSEINVENTERING I GRUMS KOMMUN

HÖSTEN 1982

0

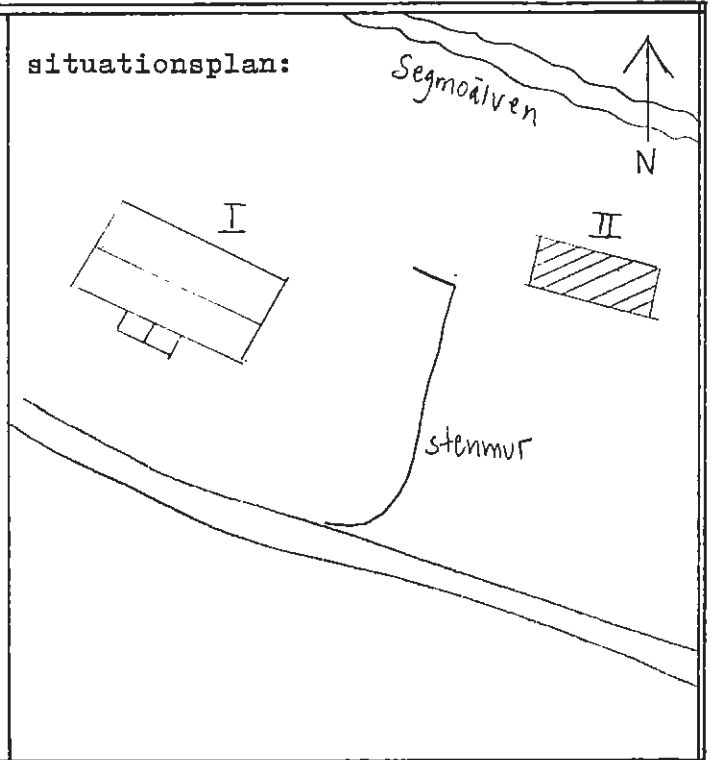
socken: Ed	film nr: 63:30-37
fastighet: Segmon 2:79	ek. karta: 102 58
gårdsnamn:	datum: 821011
ev. tätort:	inventerare: CS/UH
anläggningens art: f.d. troligen skola	
uppgiftslämnare:	

hus nr	I	II	III
funktion	Tomt	förråd	
grund el. sockel	Btg, grå		
stomme	T	trä	
fasad, färg	SLP, FR se övrigt	SSP, FR	
tak, färg (skorsten)	2 T (Tg, R)	P, korr, grå	
fönster	4 L, Kp, spröjs, V		
dörrar		Trä, S	
byggnadsår			
ombyggnadsår			

Övrigt: Huset verkar genomgå en kraftig renovering. På den östra kortsidan är panelen borttagen och timret ligger synligt. Husets fasad är ännu oförändrad. Trapphuset har ett högt originellt spröjsat fönster.

miljöbeskrivning: Strax norr om huset i sänkan, rinner Segmoälven. Här finns en kraftig fördämning byggd av kallmurad natursten.


situationsplan:



SEGMON 2:81

Film nr 64

2	I	fasad	NO
3	I	porträtt	Ö
4	I	fasad	SO
5	I	fasad	SV
6	I	porträtt	V
7	II	porträtt	N



BEBYGGELSEINVENTERING I GRUMS KOMMUN

HÖSTEN 1982

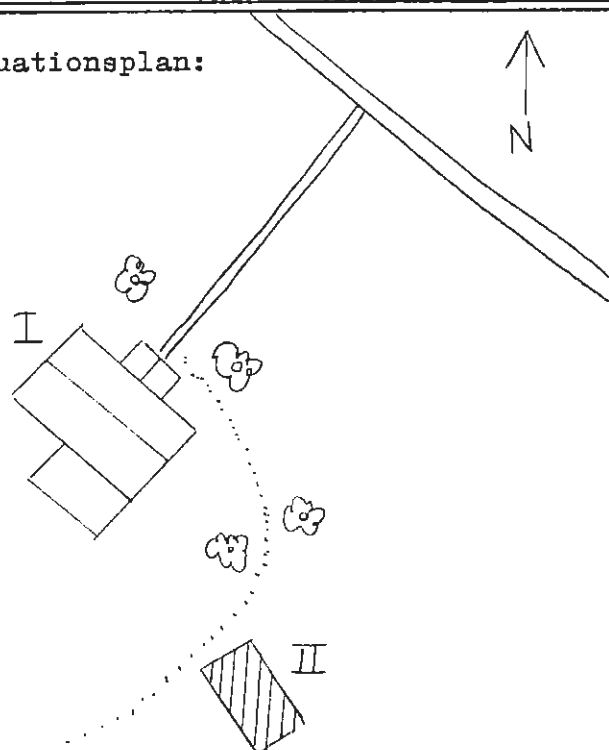
socken: Ed	film nr: 64:2-7
fastighet: Segmon 2:81	ek. karta: 102 58
gårdsnamn:	datum: 821011
ev. tätort:	inventerare: CS/UH
anläggningens art: torp	
uppgiftslämnare:	

hus nr	I	II	III
funktion	Fritidsbostad	Förråd	
grund el. sockel	NS, murad		
stomme	trä	trä	
fasad, färg	SLP, R/V	SSP, SLP FR	
tak, färg (skorsten)	P, falsad, S (slät, V)	Papp, S	
fönster	2 L, Mp, spröjs, V		
dörrar	trä, S	div.	
byggnadsår			
ombyggnadsår			

Övrigt: Huset har en tillbyggnad på baksidan (åt sydväst). Denna är målad i brun färg och avviker kraftigt från det ursprungliga huset. På framsidan är en nybyggd veranda, ännu inte målad.

miljöbeskrivning: Ligger högt med skog bakom.

situationsplan:



SEGMON 2:82, Bon

Film nr 64

8	I	fasad	Ö	16	III	porträtt	NO
9	I	porträtt	NO	17	III	porträtt	SO
10	I	porträtt	NV	18	III	porträtt	NV
11	I	porträtt	NV	19		vedskjul	NV
12	I	porträtt	NO	20		dass	NO
13	I	fasad	Ö	21		förråd	NO
14	I	fasad	S	22	IV	porträtt	SO
15	II	porträtt	NO	23		miljö	NO



BEBYGGELSEINVENTERING I GRUMS KOMMUN

HÖSTEN 1982

socken: Ed	film nr: 64:8-23
fastighet: Segmon 2:82	ek. karta: 102 58
gårdsnamn: Bon	datum: 821011
ev. tätort:	inventerare: CS/UH
anläggningens art: F.d. knektboställe, jordbruksfastighet	
uppgiftslämnare: Ägaren	

hus nr	I	II	III
funktion	Bostad	Magasin	ladugård, stall
grund el. sockel	slät, grå	NS-plintar	Btg, grå
stomme	T	T	Tg, T, trä
fasad, färg	SLP, FR	liggande T, SLL, FR	Tg, R, liggande T SSP, FR
tak, färg (skorsten)	Btg, R (Tg, R)	Et, R	Et, R
fönster	2 L, Mp, spröjs, V		spröjsade, V
dörrar	trä, glas, V	Trä, S	Trä, tjärad
byggnadsår	u: 1800-talet		
ombyggnadsår	U: 1940-talet		

fortsättning följer

<p>övrigt: Huset var knektboställe i början av 1900-talet när nuvarande ägarens far köpte stället. På 1940-talet byggdes huset ut åt norr med ett rum. Anläggningens karaktär är väl bevarad.</p> <p>miljöbeskrivning: Anläggningen ligger med utsikt över åkermark. Blandskog runt omkring.</p>	<p>situationsplan:</p>
--	------------------------

BEBYGGELSEINVENTERING I GRUMS KOMMUN

HÖSTEN 1982

socken:	film nr:
fastighet: Segmon 2:82, forts	ek. karta:
gårdsnamn:	datum:
ev. tätort:	inventerare:
anläggningens art:	
uppgiftslämnare:	


hus nr	IV		
funktion	hönshus		
grund el. sockel	Btg, grå		
stomme	trä		
fasad, färg	SLP, FR		
tak, färg (skorsten)	2 T		
fönster	spröjs, FR		
dörrar	Trä, X		
byggnadsår			
ombyggnadsår			

övrigt:	situationsplan:
miljöbeskrivning:	

SEGMON ÖSTRA 1:2 Karlsdal

Film nr 62

16	I	porträtt	NV	22	I	veranda	N
17	I	fasad	V	23	II	fasad	O
18	I	porträtt	SV	24	II	porträtt	NO
19	I	porträtt	SO	25	III	porträtt	NO
20	I	fasad	O	26	III	porträtt	NV
21	I	burspråk	O				



BEBYGGELSEINVENTERING I GRUMS KOMMUN

HÖSTEN 1982

socken: Ed	film nr: 62:16-26
fastighet: Segmon Östra 1:2	ek. karta: 10258
gårdsnamn: Karlsdal	datum: 821008
ev. tätort:	inventerare: UH/CS
anläggningens art: Fd Älderdomshem	
uppgiftslämnare: Ägaren	

hus nr	I	II	III
funktion	Bostad	Garage	Hundhus fd svinhus
grund el. sockel	Sprit, Grå	Sprit, Grå	Btg
stomme	Trä	Trä	Trä
fasad, färg	SLP, G/V	SLL, G/V	SLL, G/V
tak, färg (skorsten)	Btg, Br(Tg,R)	1T	2T
fönster	2L,Mp,spröjs,Br	2L,Mp,spröjs,V	1L, Spröjs, V
dörrar	Trä, glas, V	Garageportar, trä, Br	Trä, Br
byggnadsår	b 1920-30-talet		
ombyggnadsår			

<p>övrigt: Älderdomshem fram till 1969. Husets 20- tals klassisistiska stil bevarad. Uthusen i samma stil.</p> <p>miljöbeskrivning: Framför huset grusgång. Onges av gräsmatta, bakom huset fruktträdgård. Mellan bostadshuset och uthusen gräsrundel.</p>	<p>situationsplan:</p>
--	------------------------

SEGMON ÖSTRA 1:8, Stationsg. 9

Film nr 57

18		porträtt	S
19	I	porträtt	O
20	I	fasad	N
21	I	porträtt	V
22	I	farstukvist	V
23	II	porträtt	N
24	II	fasad	NO



BEBYGGELSEINVENTERING I GRUMS KOMMUN

HÖSTEN 1982

0

socken: Ed	film nr: 57:18-24
fastighet: Segmon östra 1:8	ek. karta: 10258
gårdsnamn: Stationsgatan 9	datum: 821006
ev. tätort: Segmon	inventerare: UH/CS
anläggningens art: Bostadsfastighet	
uppgiftslämnare:	


hus nr	I	II	III
funktion	Bostad	Garage	
grund el. sockel	Sprit, Br	Btg	
stomme	Trä	Trä	
fasad, färg	SLP, Bg/V	SLL, V	
tak, färg (skorsten)	2T (Tg, R)	2T	
fönster	2L, Mp, Spröjs, Br		
dörrar	Trä, glas, Br	Garageport, trä, R	
byggnadsår	U 1933 - 34		
ombyggnadsår			

<p>övrigt: Husets ursprungliga karaktär väl bevarad.</p> <p>miljöbeskrivning: Välskött trädgård med fruktträd söder om huset och trädgårdsland åt norr.</p>	<p>situationsplan:</p>
---	------------------------

SEGMON ÖSTRA 1:15, järnvägsstation

Film nr 57

25	I	fasad	SO
26	I	porträtt	O
27	I	fasad	NV
28	I	porträtt	V
29	II	porträtt	S
30	II	porträtt	V
31		jordkällare	NNV



BEBYGGELSEINVENTERING I GRUMS KOMMUN

HÖSTEN 1982

socken: Ed	film nr: 57:25-31
fastighet: Segmon östra 1:15	ek. karta: 10258
gårdsnamn: Segmons järnvägsstation	datum: 821006
ev. tätort: Segmon	inventerare: UH/CS
anläggningens art: Fd Järnvägsstation	
uppgiftslämnare:	

hus nr	I	II	III
funktion	Bostad	Förråd	
grund el. sockel	Huggen kalksten	NS	
stomme	Tg	Trä	
fasad, färg	Tg, R	PFv, FR/V	
tak, färg (skorsten)	2T	2T. (Tg,R)	
fönster	3L, Mp, 3L, Tp, V	1L, spröjs. V	
dörrar	Trä, glas, Gö	Trä, glas, R	
byggnadsår			
ombyggnadsår			

<p>Övrigt: Fin tegelarkitektur med lisener o mönstermurade band. Profilerade tak konsoler. Huggen kalkstenstrappa. II: Profilerade paneländar i gavelröstena. Husets ursprungliga karaktär bevarad.</p> <p>miljöbeskrivning: Mot järnvägen asfalterad perrong. Framför huset gräsrunnel. Häck avskärmar från järnvägen.</p>	<p>situationsplan:</p>
---	------------------------

SEGMON ÖSTRA 1:20 Snuterudsv 3 A

Film nr 58

4	I	fasad	NO
5	I	porträtt	N
6	I	porträtt	V
7	I	porträtt	S
8	I	gavelröste	S
9	I	porträtt	Ö
10	II	porträtt	N



BEBYGGELSEINVENTERING I GRUMS KOMMUN

HÖSTEN 1982

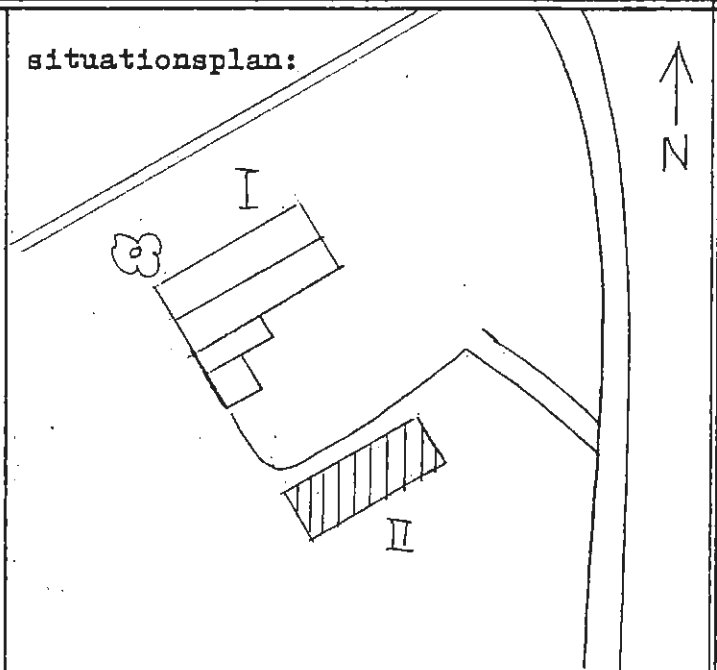
socken: Ed	film nr: 58:4-10
fastighet: Segmon östra 1:20	ek. karta: 10258
gårdsnamn: Snuterudsvägen 3A	datum: 821007
ev. tätort: Segmon	inventerare: CS/UH
anläggningens art: Fd Banvaktstuga	
uppgiftslämnare: Ägaren	

hus nr	I	II	III
funktion	Bostad	Garage/förråd	
grund el. sockel	NS, huggen		
stomme	T	Trä	
fasad, färg	LFS, FR/V	SLL, FR/V	
tak, färg (skorsten)	2T, (Tg, R, urspr)	2T (trä, X)	
fönster	2L, Mp, V		
dörrar	Trä, glas, Br	Trä, Br	
byggnadsår			
ombyggnadsår			

Övrigt: Huset var tidigare vitmålat i gavelröstena och hade vindskivor av "pepparkakshusmodell". Nu finns vita fönsterluckor. Trappa av huggen natursten. Husets karaktär är väl bevarad.

miljöbeskrivning: Grusad gårdsplan. Huset ligger aldeles vid järnvägen.

situationsplan:



SEGMON ÖSTRA 1:21, Snuterudsv. 3 B

Film nr 58

11	I	fasad	NO
12	I	porträtt	Ö
13	I	fasad	SV
14	I	porträtt	S
15	I	sidoentré	SO
16	I	porträtt	V
17	I	entré	SV
18	II	porträtt	V
19		miljö	SV



BEBYGGELSEINVENTERING I GRUMS KOMMUN

HÖSTEN 1982

0

socken: Ed	film nr: 58:11-19
fastighet: Segmon östra 1:21	ek. karta: 102 58
gårdsnamn: Snuterudsvägen 3 B	datum: 821007
ev. tätort: Segmon	inventerare: CS/UH
anläggningens art: Bostadsfastighet	
uppgiftslämnare:	


hus nr	I	II	III
funktion	Bostad	Garage/förråd	
grund el. sockel	Slät, Grå	Slät, Grå	
stomme	Trä	Trä	
fasad, färg	SLL, PFv, FR/V	SLL, FR	
tak, färg (skorsten)	Btg, R (Tg,R)	P, korr, Gö	
fönster	2L, Mp, V		
dörrar	Trä, glas, V	Trä, glas, V	
byggnadsår			
ombyggnadsår			

<p>Övrigt: Husets karaktär är väl bevarad. Tre fina vitmålade farstukvistar. Framför huset gräsrundel med stor kastanj. Grusade gångar</p> <p>miljöbeskrivning: Huset ligger vid järnvägen.</p>	<p>situationsplan:</p> <p>The site plan shows a house (I) and a garage (II) situated next to a railway line (järnväg). A north arrow is present in the top right corner.</p>
---	--

SEGOLTAN 1:5, Gärdet

Film nr 67

24	I	fasad	S
25	I	porträtt	SV
26	I	glasveranda	S
27	I	porträtt	NV
28	II	porträtt	SV
29	II	fasad	S
30	III	porträtt	SO
31	II	porträtt	NV
32	III	dörr	O
33	IV	porträtt	SO
34	I	miljöbild	S



BEBYGGELSEINVENTERING I GRUMS KOMMUN

HÖSTEN 1982

socken: Ed	film nr: 67:24-34
fastighet: Segoltan 1:5	ek. karta: 102 68
gårdsnamn: Gärdet	datum: 821012
ev. tätort:	inventerare: UH/CS
anläggningens art: jordbruksfastighet	
uppgiftslämnare:	

hus nr	I	II	III
funktion	bostad	magasin	ladugård
grund el. sockel	Btg	NS-plint	NS/Btg
stomme	trä	T	T/lättbetong
fasad, färg	SLP, FR/V	T, SSP, FR	SSP,FR/Slät, V
tak, färg (skorsten)	P, korr, S	Et, korr, grå	P/Et, korr, grå
fönster	2 L, Mp, V, 2 L Mp, spröjs, V		2 L, Mp, spröjs, V
dörrar		trä, S	trä, S
byggnadsår			
ombyggnadsår			

forts. följer

<p>övrigt:</p> <p>Ny grund, nya fönster, ny panel. Gammal glasveranda bevarad.</p> <p>miljöbeskrivning: Grusgång kantad med rabatter leder fram till huset. Vid sidan av vägen till ladugårdsbacken finns lönnar och stor kastanj. Vackert utsatt läge på åsrygg.</p>	<p>situationsplan:</p>
---	------------------------

BEBYGGELSEINVENTERING I GRUMS KOMMUN

HÖSTEN 1982

socken:	film nr:
fastighet: Segoltan 1:5 forts.	ek. karta:
gårdsnamn:	datum:
ev. tätort:	inventerare:
anläggningens art:	
uppgiftslämnare:	


hus nr	IV		
funktion	garage		
grund el. sockel	NS		
stomme	trä		
fasad, färg	SLL, SSP, FR		
tak, färg (skorsten)	Et, korr		
fönster			
dörrar	garageportar, trä, S		
byggnadsår			
ombyggnadsår			

övrigt:	situationsplan:
miljöbeskrivning:	

SEGOLTAN 1:14, Där fram

Film nr 68

1	I	porträtt	SO
2	I	fasad	SSV
3	I	veranda	S
4	I	porträtt	NO
5	II	fasad	O
6	I	porträtt	NV
7	III	porträtt	SV
8		kycklinghus	SO



BEBYGGELSEINVENTERING I GRUMS KOMMUN

HÖSTEN 1982

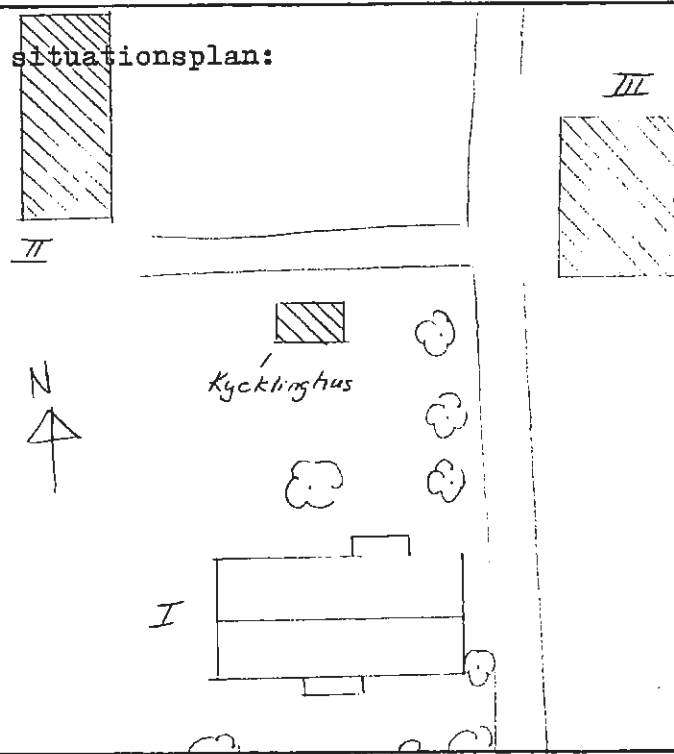
socken: Ed	film nr: 68:1-8
fastighet: Segoltan 1:14	ek. karta: 10268
gårdsnamn: Där fram	datum: 821012
ev. tätort:	inventerare: UH/CS
anläggningens art:	
uppgiftslämnare:	

hus nr	I	II	III
funktion	Bostad	ladugård	maskinhall/förråd
grund el. sockel	Btg	Btg	Btg
stomme	T	lättbetong/trä	trä
fasad, färg	SLP, FR/V	slät, V/SSP, FR	SSP, FR
tak, färg (skorsten)	2 T (Tg, R/P, grå)	P, korr, grå	Et, korr. grå
fönster	2 L, Mp, spröjs, V	1 L, spröjs, Gö	
dörrar	trä, glas, br	trä, S	trä, S, trä, Gö
byggnadsår			
ombyggnadsår	1980		

övrigt: Tilläggsisolerat, ny panel, nya treglasfönster. Husets ursprungliga karaktär bevarad.

miljöbeskrivning: Vackert utsatt läge på åsrygg. Omges av trädgård, bakom huset trädgårdsland. Omgärdas av häck.




situationsplan:



SEGOLTAN 1:16, Lindhaget

Film nr 67

1	I	fasad	V	11	II	porträtt	NV
2	I	porträtt	SV	12		förråd	
3	I	fasad	S	13	III	porträtt	NO
4	I	porträtt	SO	14		dass	SV
5	I	fasad	O	15	IV	fasad	V
6	I	fönster	V	16		skjul	V
7	I	veranda	NV	17	V	porträtt	SV
8	I	dörr	N	18	V	porträtt	N
9		fönster- beslag		19	V	del av vägg	V
10	II	fasad	V	20	V	porträtt	SO



0

BEBYGGELSEINVENTERING I GRUMS KOMMUN

HÖSTEN 1982

socken: Ed	film nr: 67:1-20
fastighet: Segoltan 1:16	ek. karta: 102 58
gårdsnamn: Lindhaget	datum: 82.10.12
ev. tätort:	inventerare: UH/CS
anläggningens art: jordbruksfastighet	
uppgiftslämnare:	

hus nr	I	II	III
funktion	bostad	magasin	snickarbod
grund el. sockel	NS	NS	NS
stomme	T	trä	trä
fasad, färg	SLL, Fr	SLL, FR	SLL, FR
tak, färg (skorsten)	P, korr, S	P, korr, Grå	P, korr, S
fönster	2 L, Mp, spröjs, V, urspr.		2 L, Mp, spröjs, X
dörrar	trä, gö	trä X	trä, br
byggnadsår	u: 1865		
ombyggnadsår			

<p>Övrigt: Vindsvåning med lunett-fönster i vita trekant på långsidorna. Veranda med spetsuddkant. Samtliga byggnader i behov av upprustning. Husets ursprungliga karaktär välbevarad.</p> <p>miljöbeskrivning: Väg kantad med häck leder från uthusen till bostadshuset. Gräsmatta med fruktträd framför huset.</p>	<p>situationsplan: <i>se baksidan.</i></p>
--	--

BEBYGGELSEINVENTERING I GRUMS KOMMUN

HÖSTEN 1982

socken: Ed	film nr:
fastighet: Segoltan 1:16 forts.	ek. karta:
gårdsnamn:	datum:
ev. tätort:	inventerare: UH/CS
anläggningens art:	
uppgiftslämnare:	




hus nr	IV	V	
funktion	garage	ladugård	
grund el. sockel	Btg	NS/Btg	
stomme	trä	T/trä lättbetong	
fasad, färg	SLL/FR	T, SLL, FR, lättbetong grå	
tak, färg (skorsten)	P, korr, grå	P, korr, grå	
fönster			
dörrar	garageport, trä X	trä, X	
byggnadsår		u ca 1900	
ombyggnadsår		tillbyggt 1941	

övrigt:	situationsplan:
miljöbeskrivning:	

SEGOLTAN 1:17, Lindhaget

Film nr 66

26	I	porträtt	S0
27	I	fasad	S
28	I	porträtt	0
29	II	porträtt	SV
30	II	porträtt	NV
31	II	porträtt	0
32	III	porträtt	SV
33	III	porträtt	S0
34	III	fasad	S
35	IV	fasad	0
36	IV	porträtt	S0



BEBYGGELSEINVENTERING I GRUMS KOMMUN

HÖSTEN 1982

socken: Ed	film nr: 66:26-36
fastighet: Segoltan 1:17	ek. karta: 102 58
gårdsnamn: Lindhaget	datum: 82.10.12
ev. tätort:	inventerare: UH/CS
anläggningens art: jordbruksfastighet	
uppgiftslämnare:	

hus nr	I	II	III
funktion	bostad	keramikverkstad	ladugård
grund el. sockel	slät, grå	Btg-plint, Btg	Btg-plint, Btg
stomme	T	trä	Btg/trä
fasad, färg	SLL, FR/V	SLL, FR/V	Slät, V/SSP, FR
tak, färg (skorsten)	2 T (Tg, R)	2 T	Et, korr, grå
fönster	2 L, 3 L, MP spröjs, V	2 L, Mp, spröjs, V	1L, spröjs, S
dörrar	trä, glas, V	trä, glas, V	trä, S
byggnadsår			
ombyggnadsår	1979		

forts. följer

<p>övrigt: Husets ursprungliga karaktär bevarad II: F.d drängstuga</p> <p>miljöbeskrivning: Grusväg leder fram till huset. Omgärdas av häck, mot ägen hamlade lövträd. Framför huset stort lövträd. Omges av gräsmatta. Bakom huset syrener o berg i dagen.</p>	<p>situationsplan:</p>
---	------------------------

BEBYGGELSEINVENTERING I GRUMS KOMMUN

HÖSTEN 1982

socken:	film nr:
fastighet: Segoltan 1:17 forts	ek. karta:
gårdsnamn:	datum:
ev. tätort:	inventerare:
anläggningens art:	
uppgiftslämnare:	

hus nr	IV		
funktion	Garage/verkstad		
grund el. sockel	Btg		
stomme	trä		
fasad, färg	SLP, FR/V		
tak, färg (skorsten)	P, korr, S		
fönster	2 L, Mt, spröjs, V		
dörrar	trä, Br/P, Br		
byggnadsår			
ombyggnadsår			

övrigt:	situationsplan:
<div style="display: flex; justify-content: space-between;"> <div style="width: 45%;"> <p>miljöbeskrivning:</p> </div> <div style="width: 45%;"></div> </div>	

SEGOLTAN 1:26, Hult

Film nr 65

24	I	porträtt	SO
25	I	fasad	S
26	I	fasad	Ö
27	I	porträtt	NO
28	I	porträtt	SV
29	I	veranda	S
30		förråd	NO
31	II	porträtt	NV
32	III	porträtt	NO



BEBYGGELSEINVENTERING I GRUMS KOMMUN

HÖSTEN 1982

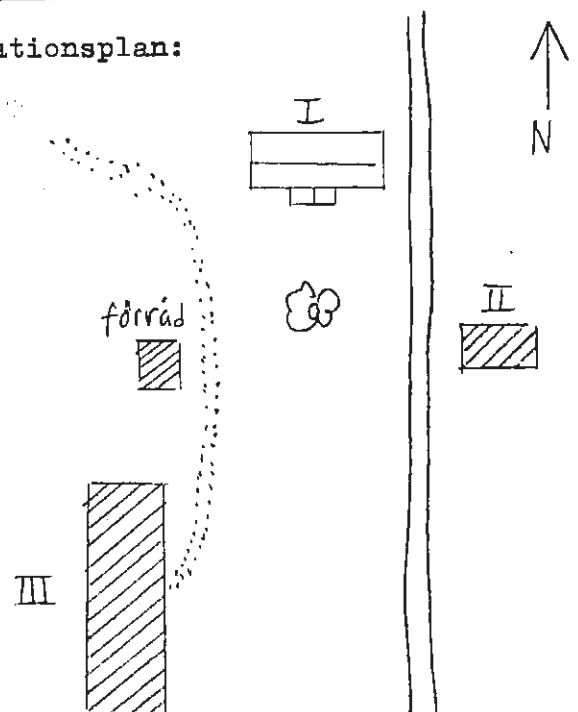
socken: Ed	film nr: 65:24-32
fastighet: Segoltan 1:26	ek. karta: 102 58
gårdsnamn: Hult	datum: 821011
ev. tätort:	inventerare: CS/UH
anläggningens art: Torp	
uppgiftslämnare:	

hus nr	I	II	III
funktion	Fritidsbostad	jordkällare	ladugård
grund el. sockel	sinnersten, slät grå		
stomme	trä	jord, trä	trä, Tg
fasad, färg	PFV, FR/V	SSP se övrigt	SSP, Tg, R
tak, färg (skorsten)	1 T (Tg, R)	Papp, S	2 T
fönster	2 L, Mp, spröjs, Gö		spröjs
dörrar	Trä, glas, Gö, urspr.	Trä, X	Trä, X
byggnadsår	1889, se övrigt		
ombyggnadsår			

Övrigt: På verandan är texten:
"Hult, Anno 1889" Anläggningens karaktär är väl bevarad. I jordkällarens gavelröste är en stormålning liknande en dalmålning. Jordkällaren är förfallen.

miljöbeskrivning: Framför huset är en liten upphöjd rundel med en lönn. Anläggningen ligger vid en skogsväg långt ut i skogen.

situationsplan:



SLOTSBRON 2:1

Film nr 80

25	I	porträtt	SO
26	I	porträtt	VSV
27	I	porträtt	NO
28	I	port, farstu	S



→ 24A

→ 25



→ 25A

→ 26

→ 26A

→ 27



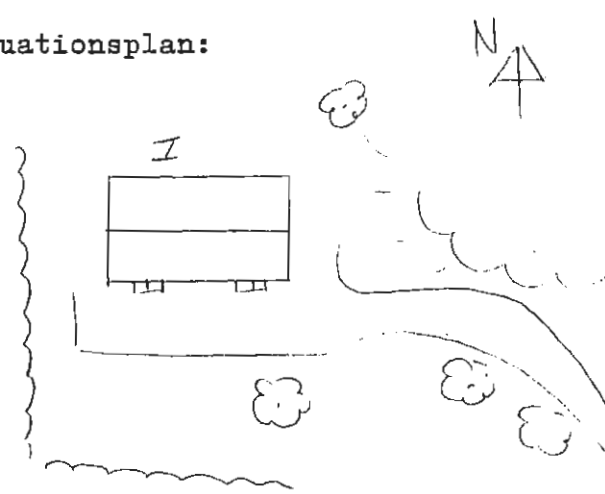
BEBYGGELSEINVENTERING I GRUMS KOMMUN

HÖSTEN 1982

0

socken: Ed	film nr: 80:25-28
fastighet: Slottsbron 2:1	ek. karta: 102 69
gårdsnamn: Bruksgatan 7	datum: 82.10.25
ev. tätort: Slottsbron	inventerare: UH/CS
anläggningens art: Personalbostäder till Billerud AB	
uppgiftslämnare:	

hus nr	I	II	III
funktion	bostäder (2lägenh)		
grund el. sockel	slät, Grå		
stomme	trä		
fasad, färg	SLP, FR/V		
tak, färg (skorsten)	Papp, S (Tg, R)		
fönster	2L, 3L, Mp, Spröjs, V		
dörrar	trä, glas, Br		
byggnadsår	l. 1920-t		
ombyggnadsår			

<p>övrigt: Lunettfönster i vindsvåningen på norra långsidan. Två ingångar med veranda på södra långsidan. Ingår i en grupp av tre likadana hus, byggda av byggmästare Berglund.</p> <p>miljöbeskrivning: Grusplan framför huset. Omges av gräsmatta, bakom huset trädgårdsland. Omgärdas av häck o staket. Utanför staketet tar fabriksområdet vid.</p>	<p>situationsplan:</p> 
---	---

SLOTTSTRON 2:1

Film nr 81

2	I	fasad	O
3	I	porträtt	SO
4	I	porträtt	SV
5	I	fasad	N
6	I	porträtt	NO

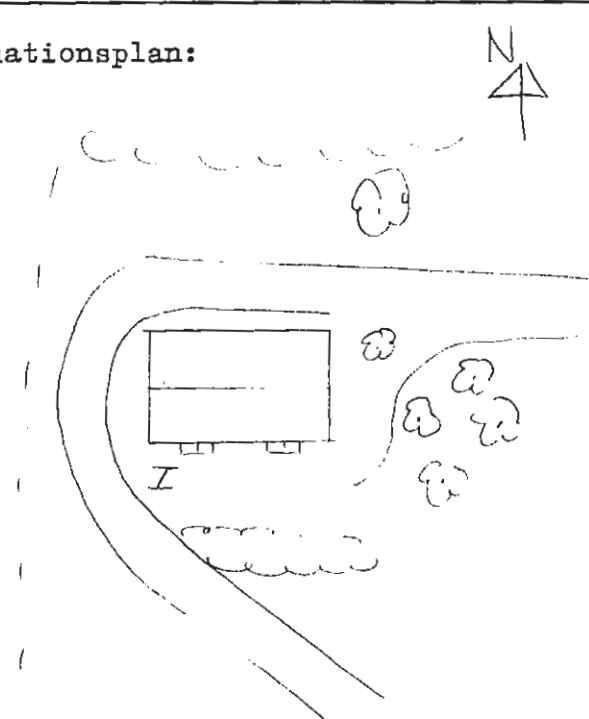


BEBYGGELSEINVENTERING I GRUMS KOMMUN

HÖSTEN 1982

socken: Ed	film nr: 81:2-6
fastighet: Slottsbron 2:1	ek. karta: 102 69
gårdsnamn: Bruksgatan 9	datum: 82.10.25
ev. tätort: Slottsbron	inventerare: UH/CS
anläggningens art: Personalbostäder till Billerud AB	
uppgiftslämnare:	


hus nr	I	II	III
funktion	bostäder (2lägenh)		
grund el. sockel	slät, Grå		
stomme	trä		
fasad, färg	SLP, FR/V		
tak, färg (skorsten)	Papp, S, (Tg, R)		
fönster	2L, 3L, Mp, Spröjs, V		
dörrar	trä, glas, Br		
byggnadsår	l. 1920-t		
ombyggnadsår			

<p>övrigt: Ingår i en grupp av 3 likadana hus, byggda av byggmästare Berglund. Två ingångar med veranda på södra långsidan. Lunettfönster i vindsvåningen på norra långsidan.</p> <p>miljöbeskrivning: Väg går runt huset. Omges av stora lövträd. Åt väster staket därefter tar fabriksområdet vid. Skräpig tomt.</p>	<p>situationsplan:</p> 
--	---

SLOTSBRON 2:1

Film nr 80

29	I	fasad	N
30	I	porträtt	NO
31	I	fasad	O
32	I	porträtt	NO
33	I	fasad	S
34	I	porträtt	SV
35	I	port, farstu	S
36	II	porträtt	SV
37	II	porträtt	NV



0

BEBYGGELSEINVENTERING I GRUMS KOMMUN

HÖSTEN 1982

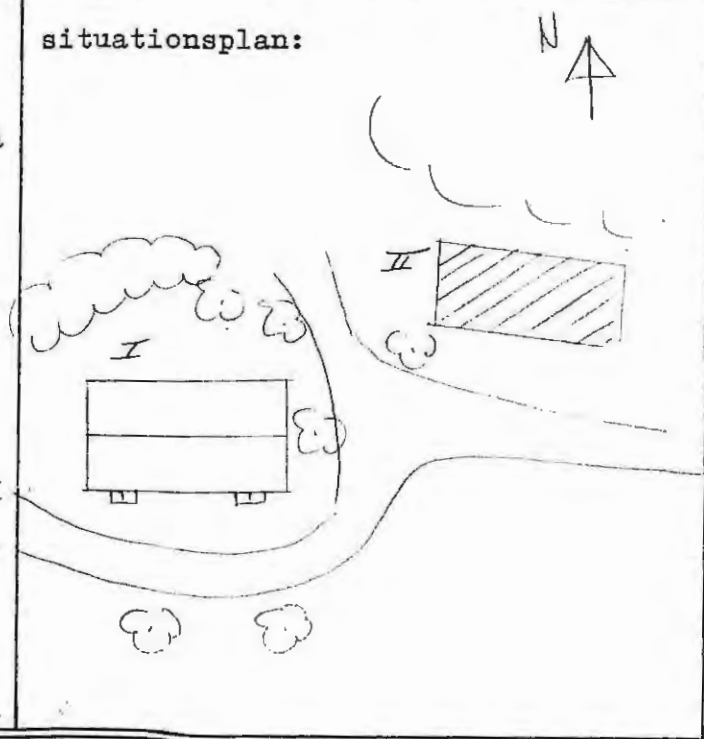
socken: Ed	film nr: 80:29-37
fastighet: Slottsbron 2:1	ek. karta: 102 69
gårdsnamn: Bruksgatan 5	datum: 82.10.25
ev. tätort: Slottsbron	inventerare: UH/CS
anläggningens art: Personalbostäder till Billerud AB	
uppgiftslämnare:	

hus nr	I	II	III
funktion	bostäder (2 lägenheter)	förråd	
grund el. sockel	slät, Grå	Btg-plint	
stomme	trä	trä	
fasad, färg	SLP, FR/V	SSP, FR	
tak, färg (skorsten)	Papp, S(Tg, R)	Papp, S	
fönster	2L, 3L, Mp, Spröjs, V		
dörrar	trä, glas, Br	trä, Br	
byggnadsår	l. 1920-t		
ombyggnadsår			

övrigt: Ingår i en grupp av tre likadana hus, byggda av byggmästare Berglund. Lunettfönster i vindsvåningen på norra långsidan. Två ingångar med verandor på södra långsidan.

miljöbeskrivning: Grusväg leder runt huset. Bakom huset grässlänt med stora björkar. Skräpig tomt.


situationsplan:



SLOTTSTRON 2:1

Film nr 79

23	I	porträtt	SO
24	I	fasad	S
25	I	porträtt	SV
26	I	fasad	N
27	I	fasad	O



BEBYGGELSEINVENTERING I GRUMS KOMMUN

HÖSTEN 1982

0

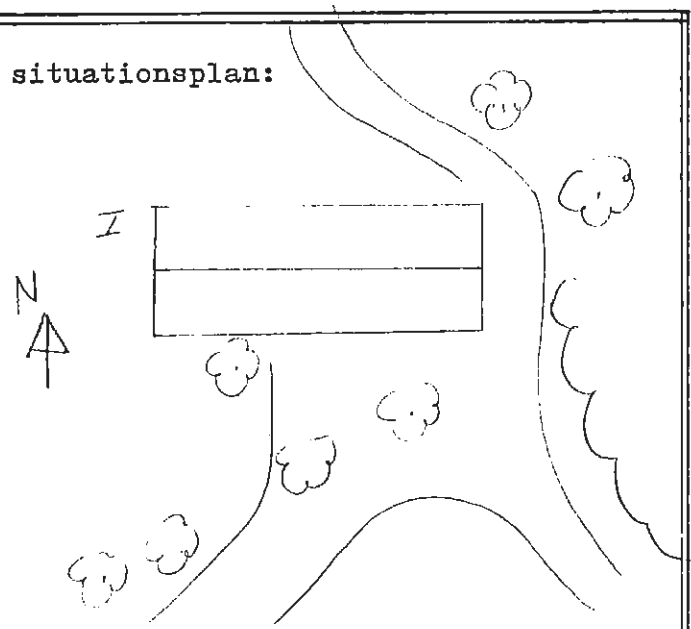
socken: Ed	film nr: 79:23-27
fastighet: Slottsbron 2:1	ek. karta: 102 69
gårdsnamn: Stationsgatan 4, "Häktet"	datum: 82.10.25
ev. tätort: Slottsbron	inventerare: UH/CS
anläggningens art:	
uppgiftslämnare:	

hus nr	I	II	III
funktion	bostäder		
grund el. sockel	slät, Grå		
stomme	tg		
fasad, färg	slät, Bg-Grå		
tak, färg (skorsten)	2T (Tg, R)		
fönster	2L, Mp, V		
dörrar	trä, glas, Br		
byggnadsår			
ombyggnadsår			

övrigt: Släta lisener i fasaden. f.d arbetarbostäder till Bruket. I behov av upprustning, putsen släppt i takgämsen.

miljöbeskrivning: Väg leder runt huset. Åt öster. lövskog, framför huset stora björkar.

situationsplan:



SLOTSBRON 2:1

Film nr 75

21	I	porträtt	SV
22	I	porträtt	NV
23	I	porträtt	NO
24	I	fönster	Ö
25	I	dörrar	V
26	II	porträtt	SO
27	III	porträtt	SV



BEBYGGELSEINVENTERING I GRUMS KOMMUN

HÖSTEN 1982

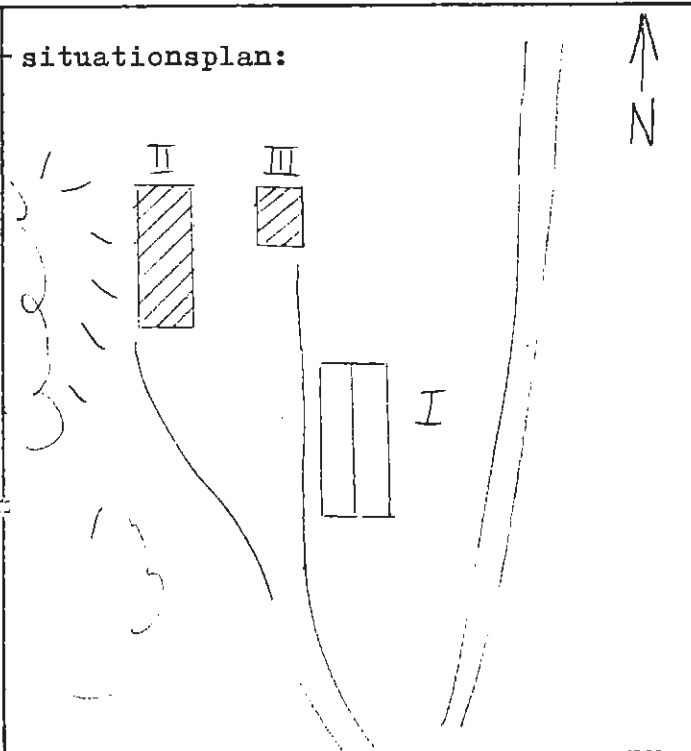
socken: Ed	film nr: 75:21-27
fastighet: Slottsbron 2:1	ek. karta: 102 69
gårdsnamn: Strandgatan 2. Sibirien	datum: 82.10.21
ev. tätort: Slottsbron	inventerare: CS/UH
anläggningens art: F.d arbetarbostäder, se övrigt	
uppgiftslämnare:	

hus nr	I	II	III
funktion	Förråd	F.d vedbodardass	
grund el. sockel	NSm		Btg-plintar
stomme	trä	trä	trä
fasad, färg	SLL,FR/V	SSP.FR	SLL,FR/V
tak, färg (skorsten)	P,korr,,(Tg,R)	Papp,S	Papp, S
fönster	2L,Mp,V		
dörrar	trä,Gö	trä, tjärade	trä,pilmönster,Gö
byggnadsår			
ombyggnadsår			

övrigt: Huset var ursprungligen arbetarbostäder för bruket och inrymde fyra rum med kök samt två gavelrum på andra våningen. Fina fönsteromfattningar. Husets karaktär är bevarad. Används som förråd av Billerud AB.

miljöbeskrivning: Ligger alldeles väster om Strandgatan, ovanför vägen. Åt väster är berg och blandskog.

situationsplan:



SLOTTSEBRON 2:1 Stationsgatan

Film nr 79

19	I	porträtt	SV
20	I	fasad	V
21	I	porträtt	NV
22	I	porträtt	SO



BEBYGGELSEINVENTERING I GRUMS KOMMUN

HÖSTEN 1982

socken: Ed	film nr: 79:19-22
fastighet: Slottsbron 2:1	ek. karta: 102 69
gårdsnamn: Stationsgatan	datum: 82.10.25
ev. tätort: Slottsbron	inventerare: UH/CS
anläggningens art: Tvättstuga	
uppgiftslämnare:	

hus nr	I	II	III
funktion	Tvättstuga		
grund el. sockel	slät, Gö		
stomme	trä		
fasad, färg	SLL, FR/V		
tak, färg (skorsten)	Papp, Gö		
fönster	2L, Mp, V		
dörrar	trä, glas, Br		
byggnadsår			
ombyggnadsår			

<p>övrigt: Troligen gemensam tvättstuga till Stationsgatan 3-11.</p> <p>miljöbeskrivning: Ligger i ett vägkors. Skräpigt runt omkring. Åt nordost lövskog.</p>	<p>situationsplan:</p>
--	------------------------



SLOTTSTRON 2:2

Film nr 79

Film nr 80

28	I	porträtt	NO	3	II	porträtt	SV
29	I	fasad	N	4	II	fasad	V
30	I	porträtt	NV	5	II	port	V
31	I	fasad	S	6	II	fasad	N
32	I	porträtt	SO	7	II	porträtt	SO
33	I	fasad	O	8	III	fasad	O
34	I	veranda	N	9	III	porträtt	NO
35	I	veranda	N	10	III	porträtt	NNV
36	I	port	N	11	III	fasad	V

fortsättning följer



SLOTTSTRON 2:2 forts

Film nr 80

12	III	veranda	V	21	VI	porträtt	NV
13	IV	porträtt	NO	22	VII	fasad	O
14	IV	fasad	S	23	I	miljöbild	NNV
15	V	fasad	S	24	VIII	porträtt	NO
16	V	porträtt	SV				
17		jordkällare	N				
18	VI	fasad	S				
19	VI	fasad	O				
20	VI	porträtt	SO				



BEBYGGELSEINVENTERING I GRUMS KOMMUN

HÖSTEN 1982

socken: Ed	79:28-36 film nr: 80:3-24
fastighet: Slottsbron:2:2	ek. karta: 102 69
gårdsnamn: Herrgårdsgatan 12 Strands Herrgård	datum: 82.10.25
ev. tätort: Slottsbron	inventerare: UH/CS
anläggningens art: Herrgård, f.d disponentbostad till bruket.	
uppgiftslämnare:	

hus nr	I	II	III
funktion	bostad	f.d kuskbostad	f.d trädgårds- mästarbostad
grund el. sockel	Slät, Grå	NSm	NSm
stomme	T	T	T
fasad, färg	SLP, Bg-G/Grå	SLP, FR/V	SLP, FR/V
tak, färg (skorsten)	1T (P, Grå)	Papp, Gö(Tg, R)	2T(Tg, R)
fönster	2L, Mp, Spröjs, Grå	2L, Spröjs, V	2L, Mp, Spröjs, V
dörrar	dubbel trä, glas, Br	dubbel trä, spegel, V	trä, glas, Br
byggnadsår			
ombyggnadsår	u: 1942		

forts.följer

<p>Övrigt: Arkitekt Mandelius byggde om huset 1942. Källare tillkom, det gamla ramverket användes men byggdes på en våning. II: Lunett fönster på långsidan i vindsvåningen. Nr 38 på gaveln. III: Veranda m snickarglädje.</p> <p>miljöbeskrivning: Åt söder grässluttning i flera terrassavsatser, nedanför dessa fruktträd. Framför huset grusplan. Stor gräsrundel med stora lövträd och cypress. Vid infarten från NO stor tall.</p>	<p>situationsplan:</p> <p>The site plan shows a house with several rooms and features labeled with Roman numerals I through VIII. A north arrow is in the top right. A well is labeled 'jordkälla'. The plan also shows a garden area with trees and a path leading to the house.</p>
---	---

BEBYGGELSEINVENTERING I GRUMS KOMMUN

HÖSTEN 1982

socken:	film nr:
fastighet: Slottsbron 2:2 forts.	ek. karta:
gårdsnamn: Herrgårdsgatan 12, Strands Herrgård	datum:
ev. tätort:	inventerare:
anläggningens art:	
uppgiftslämnare:	

hus nr	IV	V	VI
funktion	källarbod	lekstuga	magasin
grund el. sockel	NSm	NS	NS
stomme	trä	trä	
fasad, färg	SLP,FR	SLL,FR	SLP,FR
tak, färg (skorsten)	Papp,Grå	Papp,Grå	1T
fönster		fönsterluckor,B	2L,Mp,Spröjs,B
dörrar	trä,B	trä,B	trä,LPS,B
byggnadsår			
ombyggnadsår			

forts.följer

övrigt:	situationsplan:
miljöbeskrivning:	

BEBYGGELSEINVENTERING I GRUMS KOMMUN

HÖSTEN 1982

socken:	film nr:
fastighet: Slottsbron 2:2 forts.	ek. karta:
gårdsnamn: Herrgårdsgatan 12, Strands Herrgård	datum:
ev. tätort:	inventerare:
anläggningens art:	
uppgiftslämnare:	

hus nr	VII	VIII	
funktion	garage	garage/verkstad	
grund el. sockel	slät, Grå		
stomme	trä	trä	
fasad, färg	SLL, FR	SLL, FR	
tak, färg (skorsten)	Papp, S	Papp, S	
fönster		2L, Mp, B	
dörrar	Garageport, B	garageport, B	
byggnadsår			
ombyggnadsår			

<p>övrigt:</p> <p>miljöbeskrivning:</p>	<p>situationsplan:</p>
--	------------------------

SLOTTSBRON 2:5 Önavägen 10

Film nr 70

9	I	fasad	S	15	I	fönster	S
10	I	porträtt	SO	16	I	veranda	S
11	I	porträtt	NO	17	I	porträtt	SV
12	I	fasad	N	18	I	fasad	V
13	I	frontespis	N	19	II	porträtt	SO
14	I	fönster	N	20	II	porträtt	SV





fortsättning följer

SLOTTSBRON 2:5 Önavägen 10 fortsättning

Film nr 70

21	III	porträtt	SO	27	garage	NV
22	IV	porträtt	SO	28	pumphus	SV
23	IV	porträtt	SV	29	pumphus	NV
24		lekstuga	SO	30	miljö	S
25	V	fasad	Ö	31	jordkällare	SV
26	V	porträtt	NV	32	jordkällare	S



BEBYGGELSEINVENTERING I GRUMS KOMMUN

HÖSTEN 1982

socken: Ed	film nr: 70:9-32
fastighet: Slottsbron 2:5 (Mickelsön)	ek. karta: 102 69
gårdsnamn: Önavägen 10	datum: 82.10.18
ev. tätort:	inventerare: CS/UH
anläggningens art: Bostadsfastighet	
uppgiftslämnare:	

hus nr	I	II	III
funktion	Bostad	Förråd	Båtgarage bl a
grund el. sockel	slät, Grå	NS-plintar	
stomme	T	trä	trä
fasad, färg	SLL, G	LFS, G/V	SSP, FR
tak, färg (skorsten)	Papp, S (Tg, R)	Papp, s	Papp, s
fönster	4L Kp, 6L Hp Gö, Br se övrigt	spröjs, V	
dörrar	trä, glas, Gö	trä, G	trä, Br
byggnadsår			
ombyggnadsår			

forts. följer

<p>övrigt: Tätspröjsade fönster i vindsfönstren. Frontespiser med rundad, fjällklädd avslutning. Originella fönsteromfattningar. Huset håller på att renoveras. På tomten finns flera mycket stora ekar och andra lövträd.</p> <p>miljöbeskrivning: Ligger på en höjd, med utsikt över vattnet.</p>	<p>situationsplan:</p> <p>pumphus</p> <p>garage</p>
---	---

BEBYGGELSEINVENTERING I GRUMS KOMMUN

HÖSTEN 1982

socken:	film nr:
fastighet: Slottsbron 2:5, forts.	ek. karta:
gårdsnamn: Önavägen 10	datum:
ev. tätort:	inventerare:
anläggningens art:	
uppgiftslämnare:	


hus nr	IV	V	
funktion	Förråd	magasin	
grund el. sockel	Btg, Grå	NS-plintar	
stomme	Btg, T	trä	
fasad, färg	T, SSP, FR	SLL, FR	
tak, färg (skorsten)	Papp, S	Papp, S	
fönster	spröjs, V	magasin- spröjs, V, luckor S	
dörrar	trä, Br	trä, X	
byggnadsår			
ombyggnadsår			

övrigt:	situationsplan:
miljöbeskrivning:	

SLOTTSBRON 2:7 Önavägen 3

Film 70

33	I	porträtt	NO
34	I	fasad	N
35	I	porträtt	NV
36	I	porträtt	SO
37		förråd	NO



BEBYGGELSEINVENTERING I GRUMS KOMMUN

HÖSTEN 1982

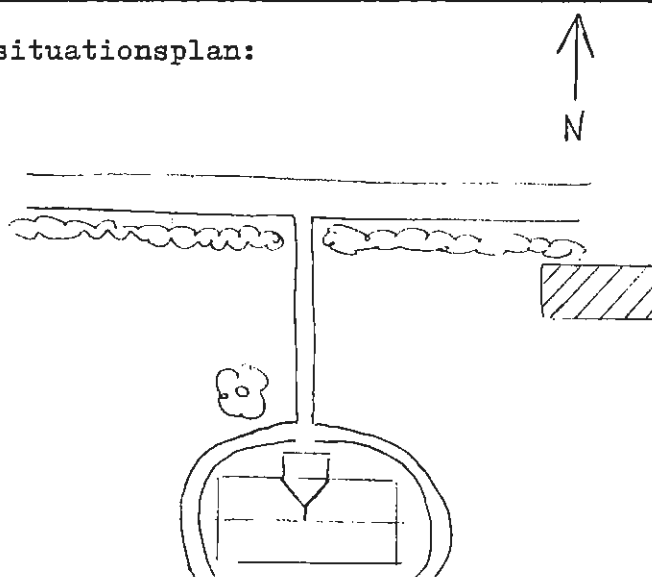
socken: Ed	film nr: 70:33-37
fastighet: Slottsbron 2:7, Mickelsön	ek. karta: 102 69
gårdsnamn: Önavägen 3	datum: 82.10.18
ev. tätort:	inventerare: CS/UH
anläggningens art: Bostadsfastighet	
uppgiftslämnare:	

hus nr	I	II	III
funktion	Bostad		
grund el. sockel	slät, Gö		
stomme	trä		
fasad, färg	SPS, G/V		
tak, färg (skorsten)	Papp, S (Tg, R)		
fönster	2L, Mp, V		
dörrar	trä, glas, Br		
byggnadsår	u: 1910		
ombyggnadsår			

övrigt: Profilerade konsoler. Vinkelställda små kvadratiska fönster på gavlarna (vindsvåningen). Husets exteriör är tämligen förändrad, men huset har kvar sin karaktär.

miljöbeskrivning: Åt söder är en vik, igenvuxen med vass.

situationsplan:



SLOTTSBRON 2:8 Önavägen 1

Film 71

1		garage	NO
2	I	porträtt	NV
3	I	fasad	N
4	I	porträtt	SO
5	I	fasad	S
6	I	porträtt	SV
7	I	fasad	V
8		garage	NO



BEBYGGELSEINVENTERING I GRUMS KOMMUN

HÖSTEN 1982

socken: Ed	film nr: 71:2-8
fastighet: Slottsbron 2:8, Mickelsön	ek. karta: 102 69
gårdsnamn: Önavägen 1	datum: 82.10.18
ev. tätort:	inventerare: CS/UH
anläggningens art: Bostadsfastighet	
uppgiftslämnare:	

hus nr	I	II	III
funktion	Bostad		
grund el. sockel	NSm		
stomme	trä		
fasad, färg	LPS,SPS,G/V		
tak, färg (skorsten)	P,korr,S (Tg,R)		
fönster	2L,Mp,V		
dörrar	trä,glas,Br		
byggnadsår	u:1910		
ombyggnadsår			

<p>övrigt: Profilerade konsoler</p> <p>miljöbeskrivning: Söder om huset är en vik igenväxt med vass.</p>	<p>situationsplan:</p>
--	------------------------

SLOTSBRON 2:11

Film nr 79

7	I	porträtt	OSO
8	I	fasad	O
9	I	porträtt	NO
10	I	porträtt	NV
11	I	porträtt	VNV
12	II	porträtt	NO



BEBYGGELSEINVENTERING I GRUMS KOMMUN

HÖSTEN 1982


socken: Ed	film nr: 79:7-12
fastighet: Slottsbron 2:11	ek. karta: 102 69
gårdsnamn: Stationsgatan 3	datum: 82.10.25
ev. tätort: Slottsbron	inventerare: UH/CS
anläggningens art: Personalbostad till Billerud AB	
uppgiftslämnare:	

hus nr	I	II	III
funktion	bostad	garage	
grund el. sockel	NS, Slät, Grå		
stomme	trä	trä	
fasad, färg	SLP, G/V	SSP, Grå/Gö	
tak, färg (skorsten)	Papp, R(Tg, R)	Papp, Gö	
fönster	2L, 3L, Mp, V	1L, spröjs, Gö	
dörrar	trä, glas, Br	trä, Gö, garageport	
byggnadsår	1 1900-t början		
ombyggnadsår			

<p>övrigt: F.d förmansbostad till bruket. Ingår i en grupp av 5 likadana hus som ligger på rad utmed Stationsgatan. Huset utbyggt i vinkel åt öster. Garaget delas med grannen (Stationsgatan 5).</p> <p>miljöbeskrivning: Grusgång leder runt huset. Omges av gräsmatta. Omgärdas av häck.</p>	<p>situationsplan:</p>
---	------------------------

SLOTSBRON 2:12

2	I	fasad	O
3	I	porträtt	SO
4	I	porträtt	NV
5	II	porträtt	SO
6	II	fasad	O



BEBYGGELSEINVENTERING I GRUMS KOMMUN

HÖSTEN 1982

socken: Ed	film nr: 79:2-6
fastighet: Slottsbron 2:12	ek. karta: 102 69
gårdsnamn: Stationsgatan 5	datum: 82.10.25
ev. tätort: Slottsbron	inventerare: UH/CS
anläggningens art: Personalbostad till Billerud AB	
uppgiftslämnare:	

hus nr	I	II	III
funktion	bostad	garage	
grund el. sockel	NS, Slät, Grå		
stomme	trä	trä	
fasad, färg	SLP, R/V	SSP, Grå/Gö	
tak, färg (skorsten)	Papp, R, (Tg, R)	Papp, Gö	
fönster	2L, 3L, Mp, V	1L, Spröjs, Gö	
dörrar	trä, glas, Br	trä, Gö	
byggnadsår	u:ca 1900		
ombyggnadsår			

<p>Övrigt: F.d förmansbostad till Bruket. Ingår i en grupp av 5 likadana hus som ligger på rad utmed Stationsgatan. Huset utbyggt i vinkel åt öster. Garaget delas med grannen (Stationsgatan 3)</p>	<p>situationsplan:</p>
<p>miljöbeskrivning: Grusgång leder fram till huset. Omges av gräsmatta. Omgärdas av häck. Mot vägen staket.</p>	

SLOTTSBRON 2:13

Film nr 78

32	I	porträtt	OSO
33	I	fasad	O
34	I	porträtt	SV
35	I	porträtt	VNV
36	II	porträtt	NO
37	I	porträtt	NO



BEBYGGELSEINVENTERING I GRUMS KOMMUN

HÖSTEN 1982

socken: Ed	film nr: 78:32-37
fastighet: Slottsbron 2:13	ek. karta: 102 69
gårdsnamn: Stationsgatan 7	datum: 82.10.25
ev. tätort: Slottsbron	inventerare: UH
anläggningens art: Personalbostad till Billerud AB	
uppgiftslämnare:	

hus nr	I	II	III
funktion	bostad	garage	
grund el. sockel	NS.slät, Br		
stomme	trä	trä	
fasad, färg	SLP, G/V	SSP, Grå/Gö	
tak, färg (skorsten)	Papp, R(Tg, R)	Papp, Gö	
fönster	2L, 3L, Mp, V	1L, spröjs, Gö	
dörrar	trä, glas, Br	trä, Gö	
byggnadsår			
ombyggnadsår			

<p>Övrigt: F.d förmansbostad till bruket. Ligger i en grupp av 5 likadana hus utmed Stationsgatan. Huset utbyggt i vinkel åt öster. Garaget delas med grannen (Stationsgatan 9)</p> <p>miljöbeskrivning: Grusgång leder fram till huset. Omges av gräsmatta. Omgärdas av häck. Mot vägen staket.</p>	<p>situationsplan:</p>
--	------------------------

SLOTTSEBRON 2:14

Film nr 78

26	I	porträtt	SO
27	I	fasad	O
28	I	porträtt	SV
29	I	porträtt	ONO
30	II	porträtt	SO
31	II	fasad	O



BEBYGGELSEINVENTERING I GRUMS KOMMUN

HÖSTEN 1982

socken: Ed	film nr: 78:26-31
fastighet: Slottsbron 2:14	ek. karta: 102 69
gårdsnamn: Stationsgatan 9	datum: 82.10.25
ev. tätort: Slottsbron	inventerare: UH/CS
anläggningens art: Personalbostad till Billerud AB	
uppgiftslämnare:	


hus nr	I	II	III
funktion	bostad	garage	
grund el. sockel	NS, slät, Grå		
stomme	trä	trä	
fasad, färg	SLP, R/V	SSP, Grå/Gö	
tak, färg (skorsten)	Papp, R (Tg, R)	Papp, Gö	
fönster	2L, 3L, Mp, V		
dörrar	trä, glas, Br	trä, Gö	
byggnadsår	u: 1900		
ombyggnadsår			

<p>övrigt: F.d förmansbostad till bruket. Ingår i en grupp av 5 likadana hus som ligger utmed Stationsgatan. Huset utbyggt i vinkel åt öster. Garaget delas med grannen. (Stationsgatan 7).</p> <p>miljöbeskrivning: Grusgång leder fram till huset. Omges av gräsmatta. Omgärdas av häck.</p>	<p>situationsplan:</p>
--	------------------------

SLOTSBRON 2:15

Film nr 78

19	I	fasad	O
20	I	porträtt	NO
21	I	fasad	S
22	I	porträtt	SV
23	I	porträtt	NV
24	II	fasad	N
25	II	porträtt	NO



BEBYGGELSEINVENTERING I GRUMS KOMMUN

HÖSTEN 1982

socken: Ed	film nr: 78:19-25
fastighet: Slottsbron 2:15	ek. karta: 102 69
gårdsnamn: Stationsgatan 11	datum: 82.10.25
ev. tätort: Slottsbron	inventerare: UH/CS
anläggningens art: Personalbostad till Billerud AB	
uppgiftslämnare:	

hus nr	I	II	III
funktion	bostad	garage	
grund el. sockel	NS, Slät, Br		
stomme	trä	trä	
fasad, färg	SLP, G/V	SSP, G/V	
tak, färg (skorsten)	Papp, R(Tg, R)	Papp, Gö	
fönster	2L, 3L, Mp, V		
dörrar	trä, glas, Br	garageport, Br	
byggnadsår	u: ca 1900		
ombyggnadsår			

<p>övrigt: F.d förmansbostad till bruket. Ingår i en grupp av fem likadana hus som ligger på rad utmed Stationsgatan. Utbyggt i vinkel åt öster.</p> <p>miljöbeskrivning: Grusgång leder fram till huset. Omges av gräsmatta. Omgärdas av häck.</p>	<p>situationsplan:</p>
---	------------------------

BEBYGGELSEINVENTERING I GRUMS KOMMUN

HÖSTEN 1982

socken: Ed	film nr: 68:14-23
fastighet: Stora Häggvik 1:17	ek. karta: 102 58
gårdsnamn: Mobacken	datum: 82.10.12
ev. tätort:	inventerare: CS/UH
anläggningens art: Jordbruksfastighet	
uppgiftslämnare: Ägaren	

hus nr	I	II	III
funktion	bostad	källarbod	hundhus
grund el. sockel	Sprit, Grå	NS	NS
stomme	T	trä	trä
fasad, färg	SLP, G/V	SSP, FR/G	SSP, X
tak, färg (skorsten)	Et, Grå	2T	2T
fönster	2L, Mp, Spröjs, V		2L, Mp, Spröjs, X
dörrar	trä, glas, Br	trä, Br	trä, Br
byggnadsår	u: 1888		
ombyggnadsår	u: 1980		

forts. följer

<p>Övrigt: Tilläggsisolerat</p> <p>Husets ursprungliga karaktär bevarad. Uthusen mycket förfallna, risk för ras.</p> <p>miljöbeskrivning: Grusad gång leder fram till huset. Omges av frukt-trädgård.</p>	<p>situationsplan:</p>
---	------------------------

STORA HÄGGVIK 1:17 Moberken

Film nr 68

14	I	fasad	SO
15		porträtt	S
16		fasad	N
17	I	porträtt	NV
18	II	porträtt	SO
19	II	fasad	S
20	III	porträtt	SO
21	IV	porträtt	SO
22	V	porträtt	S
23	V	del av fasad	SO



BEBYGGELSEINVENTERING I GRUMS KOMMUN

HÖSTEN 1982

socken:		film nr:
fastighet:	Stora Häggvik 1:17 forts.	ek. karta:
gårdsnamn:	Mobacken	datum:
ev. tätort:		inventerare:
anläggningens art:		
uppgiftslämnare:		

hus nr	IV	V	
funktion	magasin	ladugård	
grund el. sockel	Btg-plint	NS	
stomme	trä	T	
fasad, färg	SLL,FR	T,SSP,FR	
tak, färg (skorsten)	2 T	2T/Et,korr,grå	
fönster	Magasinsluckor, 1L,spröjs, V	1L. Spröjs,V	
dörrar	trä, X	trä, X	
byggnadsår			
ombyggnadsår			

övrigt:	situationsplan:
miljöbeskrivning:	

STORA HÄGGVIK 1:33 Häggfältsrud

Film nr 68

24	I	fasad	S
25	I	porträtt	SSO
26	I	fasad	N
27	II	fasad	V
28	II	porträtt	OSO



BEBYGGELSEINVENTERING I GRUMS KOMMUN

HÖSTEN 1982

socken: Ed	film nr: 68:24-28
fastighet: Stora Häggvik 1:33	ek. karta: 102 58
gårdsnamn: Häggfältsrud	datum: 82.10.12
ev. tätort:	inventerare: CS/UH
anläggningens art: Torp	
uppgiftslämnare:	

hus nr	I	II	III
funktion	fritidsbostad	fritidsbostad	
grund el. sockel	slät, grå	slät, grå	
stomme	trä	Tg, trä	
fasad, färg	SLL, FR/V	slät, V, SLL, SSP, FR	
tak, färg (skorsten)	2 T (Tg, R)	Et, korr, R	
fönster	2L, Mp, V	2L, Mp, Spröjs, Br	
dörrar	trä, glas, Gö	trä, Br	
byggnadsår			
ombyggnadsår			

<p>Övrigt: Utvändig vindstrappa på den östra gaveln. II f.d ladugård. Husets ursprungliga karaktär bevarad.</p> <p>miljöbeskrivning: Omges av gräsmatta. Ligger i östsluttning ner mot öppen åker, åt söder och väster blandskog och berg i dagen.</p>	<p>situationsplan:</p>
--	------------------------

BEBYGGELSEINVENTERING I GRUMS KOMMUN

HÖSTEN 1982

0

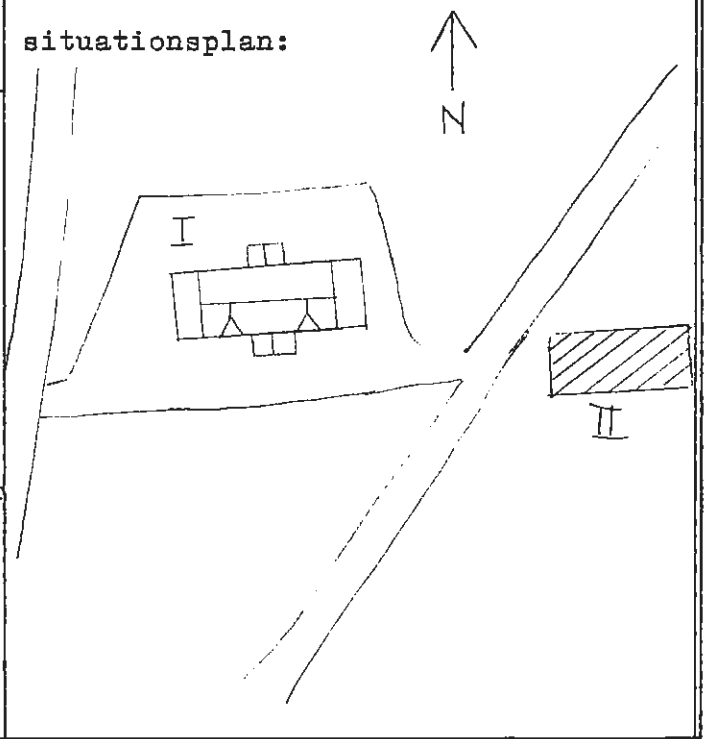
socken: Ed	film nr: 59:26-35
fastighet: Storängen 1:1	ek. karta: 10258
gårdsnamn: Fabriksgatan 1	datum: 821007
ev. tätort: Segmon	inventerare: CS/UH
anläggningens art: Fd. Arbetarbostäder	
uppgiftslämnare:	

hus nr	I	II	III
funktion	Bostäder	Vedbodar	
grund el. sockel	NS, huggen		
stomme	Trä	Trä	
fasad, färg	Et, Grå	PFv, FR/X	
tak, färg (skorsten)	2T, (Tg, R)	P, korr, Grå	
fönster	4L, Kp, 6L, Hp, Br	Spröjs, utslagna rutor	
dörrar	Trä, glas, Br	Trä, tjärade	
byggnadsår	u: 1925		
ombyggnadsår			

övrigt: Huset är klätt med eternitplattor men har ändå kvar sin ursprungliga karaktär. I behov av upprustning. Hus nr II är mycket förfallet med bl a utslagna rutor.

miljöbeskrivning: Trädgård. Åt öster är blandad lövskog.

situationsplan:



STORÄNGEN 1:1, Fabriksgatan 1

Film nr 59

26	I	fasad	V
27	I	porträtt	SV
28	I	fasad	SO
29	I	veranda	S
30	I	fönster	S
31	I	fasad	Ö
32	I	fasad	NO
33	I	fönster	N
34	II	porträtt	NV
35	II	fasad	SV



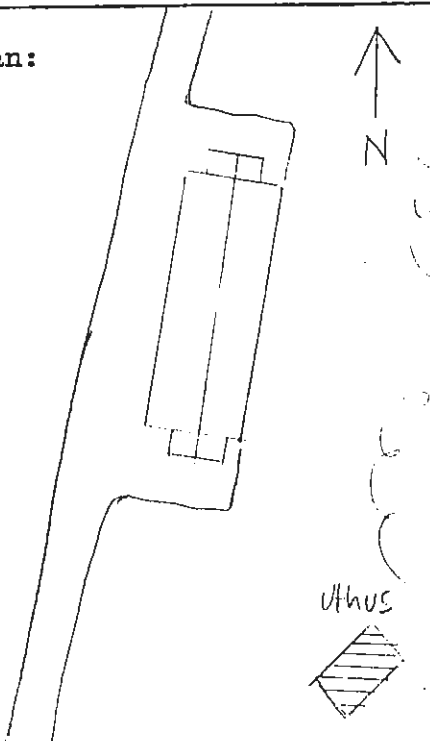
BEBYGGELSEINVENTERING I GRUMS KOMMUN

HÖSTEN 1982

0

socken: Ed	film nr: 60:1-8
fastighet: Storängen 1:1	ek. karta: 10258
gårdsnamn: Genvägen 4	datum: 821008
ev. tätort: Segmon	inventerare: CS/UH
anläggningens art: Fd Arbetarbostäder för bruket	
uppgiftslämnare:	

hus nr	I	II	III
funktion	Bostäder (2 fam)		
grund el. sockel	Slät, Grå		
stomme	Trä		
fasad, färg	SLP, lj-G		
tak, färg (skorsten)	2T (Tg, R)		
fönster	2L, Mp, Gö		
dörrar	Trä, glas, Gö		
byggnadsår			
ombyggnadsår			

<p>övrigt: Husets exteriör är oförändrad. På kortsidorna är ingångar med trappa och liten farstu med tak över. Husets fasad i behov av upprustning.</p> <p>miljöbeskrivning: Åt söder är blandad lövskog. Åt norr öppen mark ut mot stora vägen (Edsgatan).</p>	<p>situationsplan:</p> 
---	--

STORÄNGEN 1:1

Film nr 60

1	I	fasad	N
2	I	porträtt	N
3	I	veranda	NO
4	I	porträtt	Ö
5	I	fasad	SV
6	I	porträtt	V
7		förråd	N
8	I	veranda	S



STORÄNGEN 1:1, Övre Farsviken

Film nr 61

16	I	porträtt	NV
17	I	fasad	V
18	I	porträtt	SV
19	I	fasad	S
20	I	porträtt	SO
21	II	porträtt	NO



16 → 16A → 17 → 17A → 18 → 18A → 19 → 19A



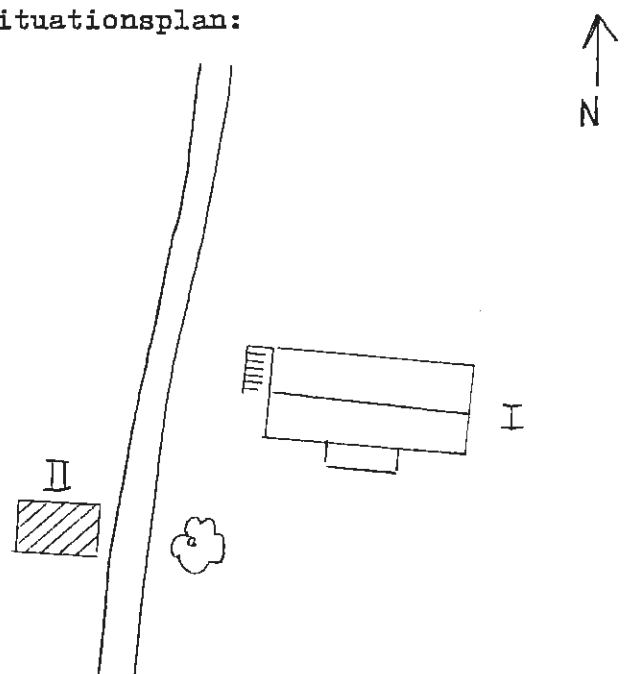
20 → 20A → 21 → 21A

BEBYGGELSEINVENTERING I GRUMS KOMMUN

HÖSTEN 1982

socken: Ed	film nr: 61:16-21
fastighet: Storängen 1:1	ek. karta: 102 58
gårdsnamn: Övre Farsviken	datum: 821007
ev. tätort:	inventerare:
anläggningens art: Torp	
uppgiftslämnare:	

hus nr	I	II	III
funktion	Tomt	Förråd	
grund el. sockel	NS, murad		
stomme	Trä	T	
fasad, färg	SLP, PFv, FR/V	Liggande T, SSP, FR/V	
tak, färg (skorsten)	2T, (Tg, R)	2T	
fönster	2L, Mp, spröjs, V		
dörrar	Trä, glas, Gö	Trä, Gö	
byggnadsår			
ombyggnadsår			

<p>övrigt: Huset är i stort behov av upprustning. Taket trasigt, en fönster-ruta fattas. Fönster-luckor på fönstren.</p> <p>miljöbeskrivning: Åt söder är öppen åkermark. I övrigt blandad skog.</p>	<p>situationsplan:</p> 
--	---

STORÄNGEN 1:13, Villavägen 7

Film nr 60

23	I	fasad	SV
24	I	porträtt	V
25	I	porträtt	N
26	I	fasad	NO
27	I	porträtt	S
28	I	veranda	S
29	I	fönster	SV
30	I	dörr	NV
31	II	porträtt	V



BEBYGGELSEINVENTERING I GRUMS KOMMUN

HÖSTEN 1982

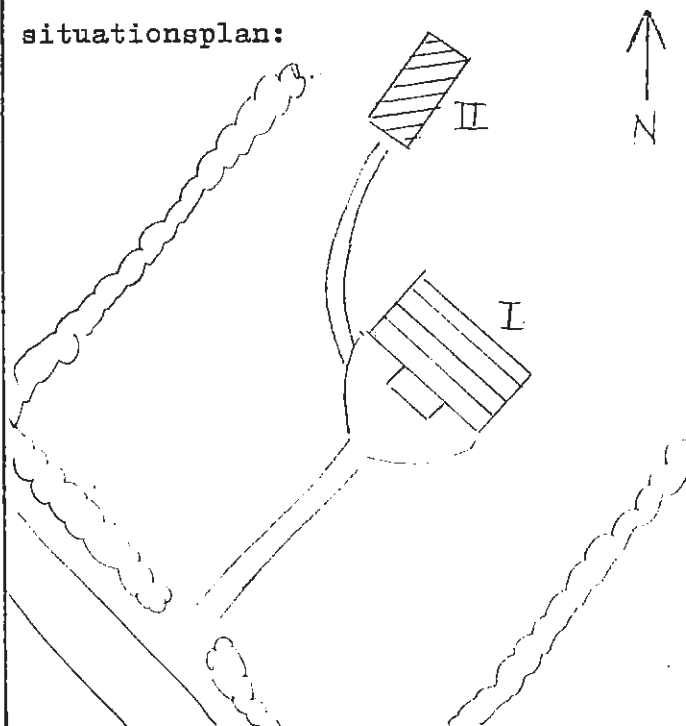
socken: Ed	film nr: 60:23-31
fastighet: Storängen 1:13	ek. karta: 102 58
gårdsnamn: Villavägen 7	datum: 821007
ev. tätort: Segmon	inventerare: CS/UH
anläggningens art: Bostadsfastighet	
uppgiftslämnare:	

hus nr	I	II	III
funktion	Bostad	Garage	
grund el. sockel	Slät, Grå		
stomme	Trä	Trä	
fasad, färg	SLL, lj-G	SLL, lj-G	
tak, färg (skorsten)	P, korr, S, (Tg, R)	P, korr, Br	
fönster	2L, Mp, 3L, Gö		
dörrar	Trä, glas, G	Trä, SSP, lj-G	
byggnadsår	U 1932		
ombyggnadsår			

övrigt: Husets yttre är väl bevarat.
Takmaterialet är dock utbytt till
korrugerad plåt som är för dominerande.
Fin veranda på södra fasaden.

miljöbeskrivning: Trädgård med
fruktträd.

situationsplan:



STORÄNGEN 1:18, Villavägen 10

Film nr 60

16	I	porträtt	Ö
17	I	fasad	SO
18	I	porträtt	N
19	I	fasad	NV
20	I	porträtt	V
21	I	fasad	SV
22	II	porträtt	N



BEBYGGELSEINVENTERING I GRUMS KOMMUN

HÖSTEN 1982

0

socken: Ed	film nr: 60:16-22
fastighet: Storängen 1:18	ek. karta: 102 58
gårdsnamn: Villavägen 10	datum: 821007
ev. tätort: Segmon	inventerare: CS/UH
anläggningens art: Bostadsfastighet	
uppgiftslämnare:	

hus nr	I	II	III
funktion	Bostad	Förråd	
grund el. sockel	Slät, Grå	Slät, Grå	
stomme	Trä	Trä	
fasad, färg	Rev, V	SLL, lj-G	
tak, färg (skorsten)	2T, (Tg, R)	2T	
fönster	2L, Mp, spröjs, Br		
dörrar	Trä, glas, Br	Trä, Gö	
byggnadsår	U: 1937		
ombyggnadsår			

<p>Övrigt: Husets exteriör relativt lite förändrad.</p> <p>miljöbeskrivning: Fruktträdgård. Mot söder är blandad lövskog.</p>	<p>situationsplan:</p>
---	------------------------

STORÄNGEN 1:20, Skolgatan 1

Film nr 60

9	I	fasad	SV
10	I	porträtt	S
11	I	fasad	SO
12	I	porträtt	V
13	I	fasad	NV
14	I	porträtt	N
15	I	porträtt	N



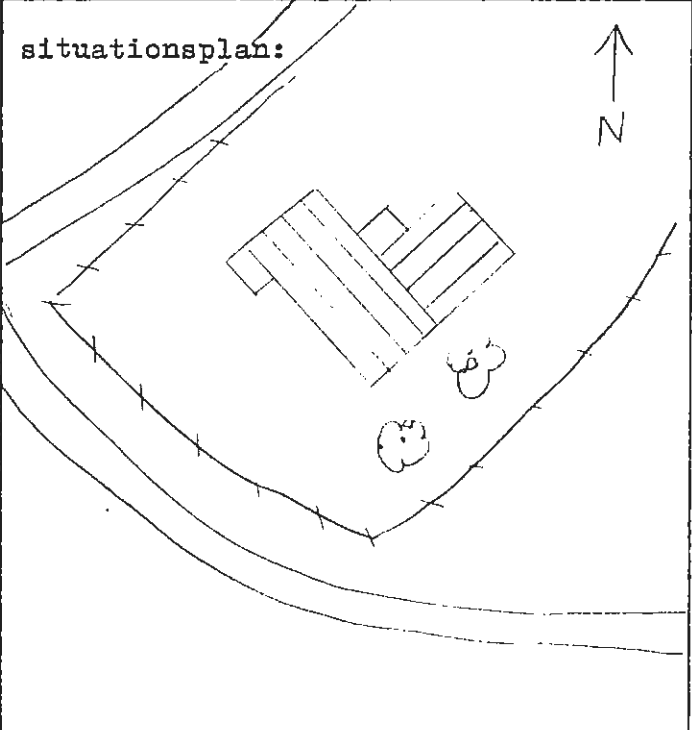
BEBYGGELSEINVENTERING I GRUMS KOMMUN

HÖSTEN 1982

0

socken: Ed	film nr: 60:9-15
fastighet: Storängen 1:20	ek. karta: 10258
gårdsnamn: Skolgatan 1	datum: 821007
ev. tätort: Segmon	inventerare: CS/UH
anläggningens art: Skola	
uppgiftslämnare:	

hus nr	I	II	III
funktion	Fritidsgård		
grund el. sockel	NS, målad, Grå		
stomme	Trä		
fasad, färg	LFS, lj-g/V		
tak, färg (skorsten)	2T		
fönster	3L, Tp, V		
dörrar	Trä, glas, Br		
byggnadsår	1: 1914		
ombyggnadsår			

<p>övrigt: Husets ursprungliga karaktär är väl bevarad. På husets södra fasad finns en källartrappa överbyggd med korrugerad plåt. Misspydande.</p> <p>Huset är byggt som epidemisjukhus men ombyggdes till småskola efter några år. Senare har huset fungerat som ungarlärohem. Idag är den fritidsgård.</p> <p>miljöbeskrivning: Tråkig gård med sand och gräs. Öppet emot stora vägen. Söder om huset är en öppen plats.</p>	<p>situationsplan:</p> 
---	---

STORÄNGEN 1:21, Skolgatan 5

Film nr 60

32	I	porträtt	V
33	I	fasad	NV
34	I	porträtt	N
35	I	porträtt	S
36	II	porträtt	V
37	I	fönster	NV



BEBYGGELSEINVENTERING I GRUMS KOMMUN

HÖSTEN 1982

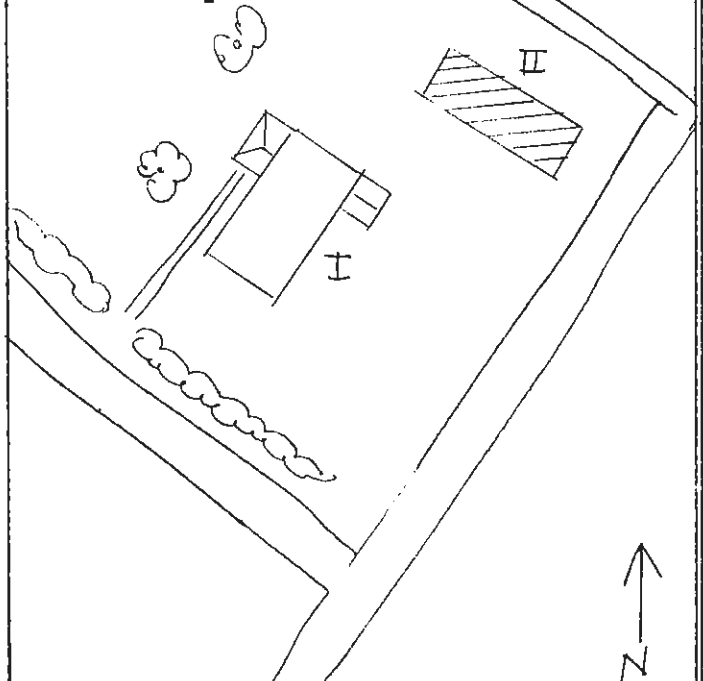
socken: Eä	film nr: 60:32-37
fastighet: Storängen 1:21	ek. karta: 10258
gårdsnamn: Skolgatan 5	datum: 821007
ev. tätort: Segmon	inventerare: CS/UH
anläggningens art: Bostadsfastighet	
uppgiftslämnare:	

hus nr	I	II	III
funktion	Tomt	Förråd	
grund el. sockel	Slät, Grå		
stomme	Trä	Trä	
fasad, färg	SLP, lj-G	SLP, lj-G	
tak, färg (skorsten)	Et, Grå	Papp, S	
fönster	4L,Kp,spröjs ^{överd-} el R		
dörrar	Trä, glas, R	Trä, lj-G	
byggnadsår			
ombyggnadsår			

övrigt: Huset är relativt lite förändrat exteriört. Ursprungliga fönster. Fina farstukvistar. Huset är i stort behov av upprustning, särskilt trappor och snickerier.

miljöbeskrivning: Vildvuxen trädgård.



situationsplan:



STORÅNGEN 1:57, Folkets Hus

Film nr 58

20	I	porträtt	V
21	I	porträtt	V
22	I	del av fasad	SV
23	I	porträtt	S
24	I	del av fasad	N
25	II	fasad	N
26	II	fasad	Ö
27		garage	V
28		kiosk	Ö



BEBYGGELSEINVENTERING I GRUMS KOMMUN

HÖSTEN 1982

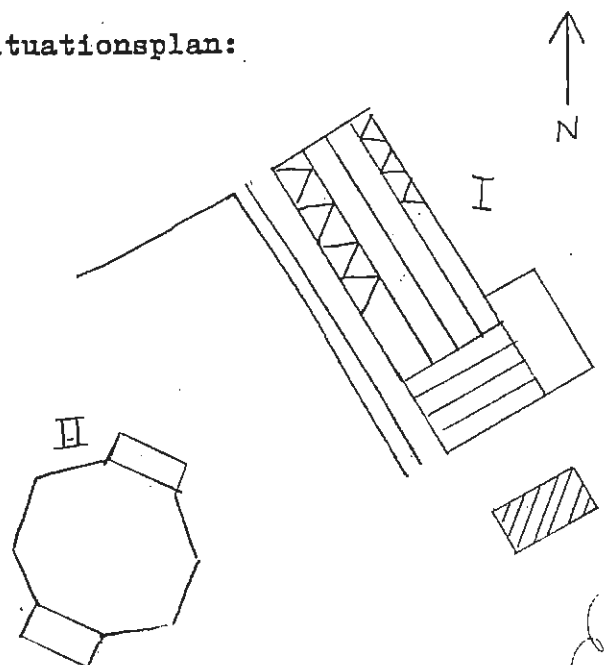
socken: Ed	film nr: 58:20-28
fastighet: Storängen 1:57	ek. karta: 102 58
gårdsnamn:	datum: 821007
ev. tätort: Segmon	inventerare: CS/UH
anläggningens art: Folkets hus	
uppgiftslämnare:	

hus nr	I	II	III
funktion	Bostad, Samlingssal	Dansbana	
grund el. sockel	Slät, Grå	Trä, Grå	
stomme	Trä	Trä	
fasad, färg	SLL, FR, V	SLP, FR/V	
tak, färg (skorsten)	P, korr, S, Tg, R	P, korr, S	
fönster	1L, Persp, V, 2L, Mp		
dörrar	Trä, glas, Br	Trä, S	
byggnadsår			
ombyggnadsår			

Övrigt: Man håller på att renovera Folkets hus. Alla fönster är utbytta och man lägger korrugerad plåt på taket. I parken ligger en åttkantig dansbana.

miljöbeskrivning: Ligger i skogsbyn. Anläggningen är inhägnad med högt grovmaskigt nät.

situationsplan:



BEBYGGELSEINVENTERING I GRUMS KOMMUN

HÖSTEN 1982

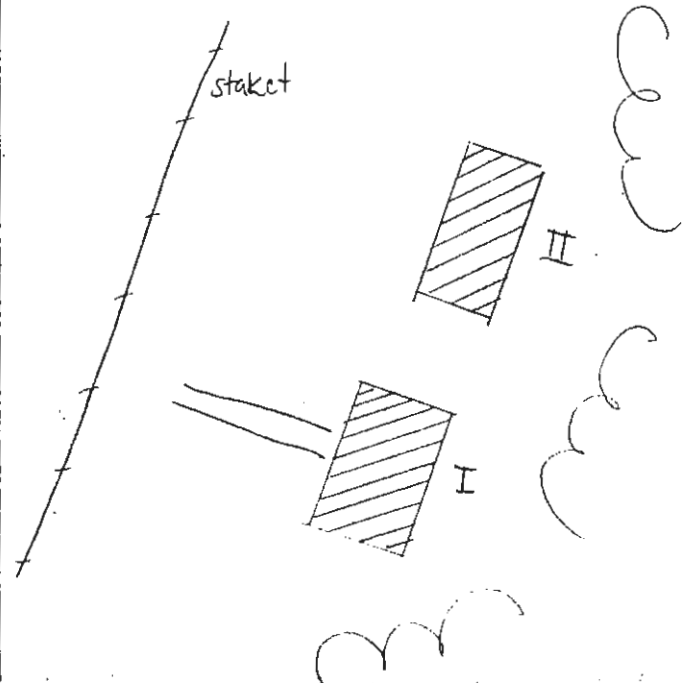
socken: Ed	film nr: 58:29-32
fastighet: Storängen 1:64?	ek. karta: 102 58
gårdsnamn:	datum: 821007
ev. tätort: Segmon	inventerare: CS/UH
anläggningens art: Byggdemuseum, Ekholmsmagasinet.	
uppgiftslämnare:	

hus nr	I	II	III
funktion	Byggdemuseum	Vagnsskjul	
grund el. sockel	NS-plintar		
stomme	T	Trä	
fasad, färg	Liggande T, FR	PFv	
tak, färg (skorsten)	Sk	P, korr, S	
fönster			
dörrar	Trä, S	Trä, Br	
byggnadsår		1976	
ombyggnadsår			

Övrigt: Spannmålsmagasin från övre Ekholmen. Hitflyttat 1974 - 75

miljöbeskrivning: Ligger i skogsbyn.


situationsplan:



STORÄNGEN 1:64, Bygdemuseum

Film nr 58

29	I	porträtt	N
30	I	fasad	NV
31	I	porträtt	S
32	II	porträtt	V



STORÄNGEN 1:64, Fabriksgatan 3

Film nr 59

1	I	porträtt	S
2	I	fasad	SO
3	I	entré	SO
4	I	porträtt	Ö
5	I	fasad	NV



BEBYGGELSEINVENTERING I GRUMS KOMMUN

HÖSTEN 1982

0

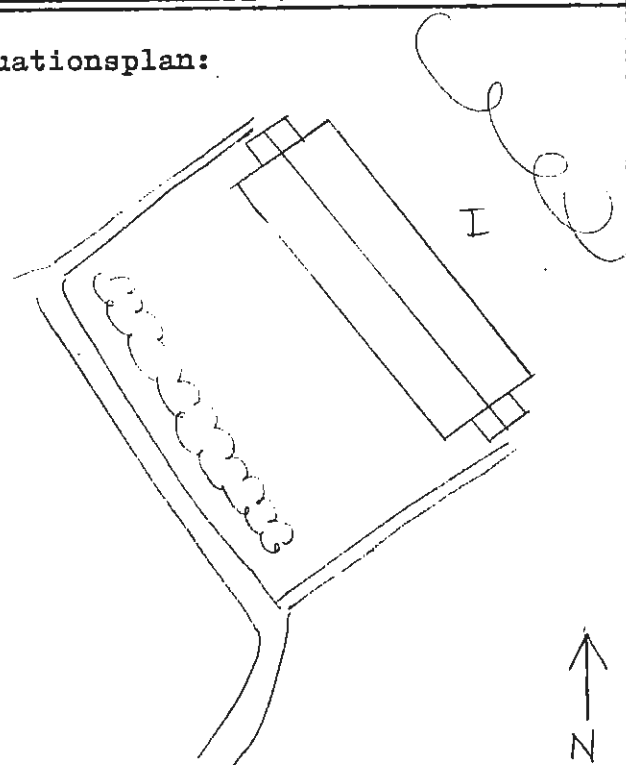
socken: Ed	film nr: 58:1-5
fastighet: Storängen 1:64	ek. karta: 102 58
gårdsnamn: Fabriksgatan 3	datum: 821007
ev. tätort: Segmon	inventerare: CS/UH
anläggningens art: Fd Arbetarbostäder	
uppgiftslämnare:	

hus nr	I	II	III
funktion	Bostäder (2 fam)		
grund el. sockel	Slät, Grå		
stomme	Trä		
fasad, färg	SLP, V		
tak, färg (skorsten)	2T, (Tg, R)		
fönster	2L, Mp, Br		
dörrar	Trä, glas Br(urspr)		
byggnadsår			
ombyggnadsår			

Övrigt: Husets exteriör är bevarad i ursprungligt skick. Ingångar på kortsidorna, små farstukvistar med små tak över.

miljöbeskrivning: Stor gräsmatta framför huset. Norr om huset är blandad lövskog.

situationsplan:



SPORÅNGEN 1:64 Lerbäcken

Film nr 33

16	I	porträtt	NV
17	I	fasad	N
18	I	fasad	V
19	I	fasad	S
20		lillstuga	S
21	I	miljöbild	SV



BEBYGGELSEINVENTERING I GRUMS KOMMUN

HÖSTEN 1982

socken: Ed	film nr: 33:16-21
fastighet: Storängen 1:64	ek. karta: 10258
gårdsnamn: Lerbäcken	datum: 82.09.28
ev. tätort:	inventerare:
anläggningens art: torp	
uppgiftslämnare:	

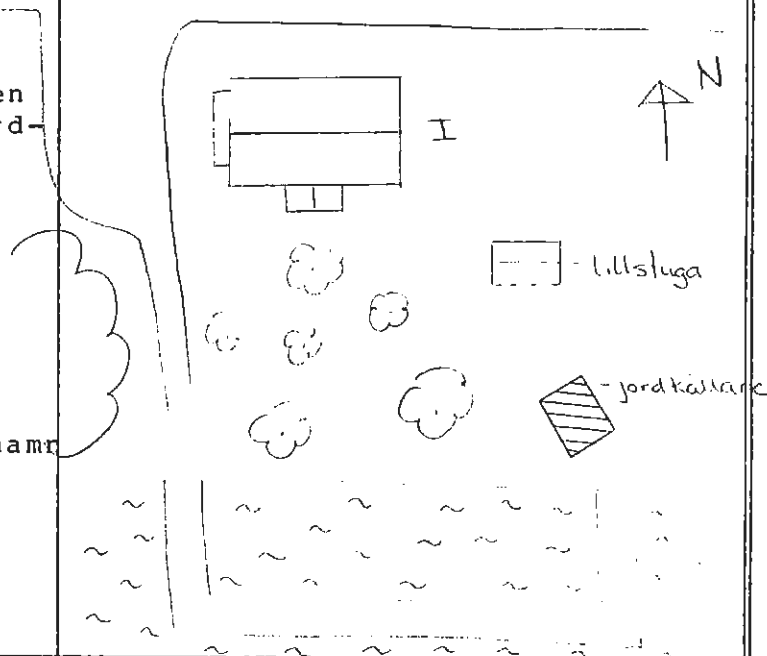
hus nr	I	II	III
funktion	föreningslokal		
grund el. sockel	Btg		
stomme	trä		
fasad, färg	SLP, FR		
tak, färg (skorsten)	2 T, (Tg, R)		
fönster	2 L, spröjs V		
dörrar	trä, br		
byggnadsår			
ombyggnadsår			

övrigt:

Gröna fönsterluckor
 Utvändig trappa till vinden på
 den västra gaveln, På fastigheten
 finns en halvripen lillstuga, jord-
 källare med plåttak.

miljöbeskrivning: Söder om huset
 fruktträdgård. Vid sjön småbåtshamn

situationsplan:



STORÄNGEN 1:88

Film nr 82

26	I	fasad	V
27	I	porträtt	SV
28	I	fasad	S
29	I	fasad	N
30	I	detalj trappräcke	V
31	I	detalj trappräcke	V
34	I	fasad	Ö



BEBYGGELSEINVENTERING I GRUMS KOMMUN

HÖSTEN 1982

socken: Ed	film nr: 82:26-31,34
fastighet: Storängen 1:88	ek. karta: 102 58
gårdsnamn: Kyrkebyns bruk	datum: 82.10.27
ev. tätort: Segmon	inventerare: GS/UH
anläggningens art: Bostadsfastighet, senare kontor för bruket	
uppgiftslämnare:	

hus nr	I	II	III
funktion	tomt		
grund el. sockel	slät, Grå		
stomme	trä		
fasad, färg	Rev, Bg, LFS, Bg		
tak, färg (skorsten)	2T		
fönster	6L, Hp, 4L, Kp, V		
dörrar	Trä, glas, Br		
byggnadsår	se övrigt		
ombyggnadsår			

<p>övrigt: Tillbyggnaden åt norr har LFS, och 2L fönster. På den ursprungliga byggnaden finns ankarjärn i smidesjärn. Monumentaltrappa i smidesjärn med mönster "BAB" "KS". Byggnaden fanns som bostad innan brukets tillkomst 1905.</p> <p>miljöbeskrivning: Ligger på en höjd alldeles vid Ransundet. Framför huset stora träd och vildvuxen tomt.</p>	<p>situationsplan:</p>
--	------------------------

STORÄNGEN 1:100, Rallvägen 1

Film nr 59

20	I	porträtt	SO
21	I	fasad	Ö
22	I	porträtt	NO
23	I	fasad	N
24	I	porträtt	NV
25	I	porträtt	SV

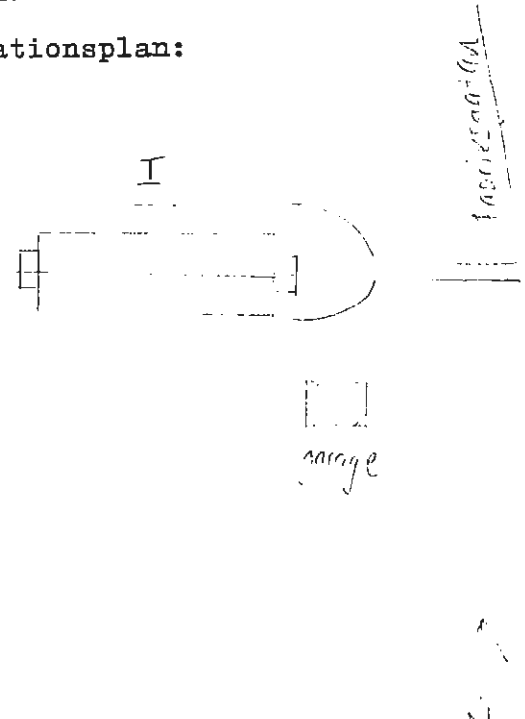


BEBYGGELSEINVENTERING I GRUMS KOMMUN

HÖSTEN 1982

socken: Ed	film nr: 59:20-25
fastighet: Storängen 1:100	ek. karta: 10258
gårdsnamn: Rallvägen 1	datum: 821007
ev. tätort: Segmon	inventerare: CS/UH
anläggningens art: Fd. Arbetarbostäder	
uppgiftslämnare:	

hus nr	I	II	III
funktion	Bostäder (2 fam)		
grund el. sockel	Slät, Grå		
stomme	Trä		
fasad, färg	SLP, lj-G		
tak, färg (skorsten)	2T (Tg, R)		
fönster	2L, Mp, 3L, Gö		
dörrar	Trä, glas, Gö		
byggnadsår			
ombyggnadsår			

<p>övrigt: Husets exteriör är oförändrad. Dock i behov av upprustning. Ägs av Billerud AB.</p> <p>miljöbeskrivning: Runt huset stora gräsmattor och fruktträd.</p>	<p>situationsplan:</p> 
--	---

STORÄNGEN 1:104, Jeriko

Film nr 61

22	I	porträtt	N
23	I	fasad	NV
24	I	fasad	NO
25	I	fasad	O
26	I	porträtt	S
27	I	detalj:port	SO

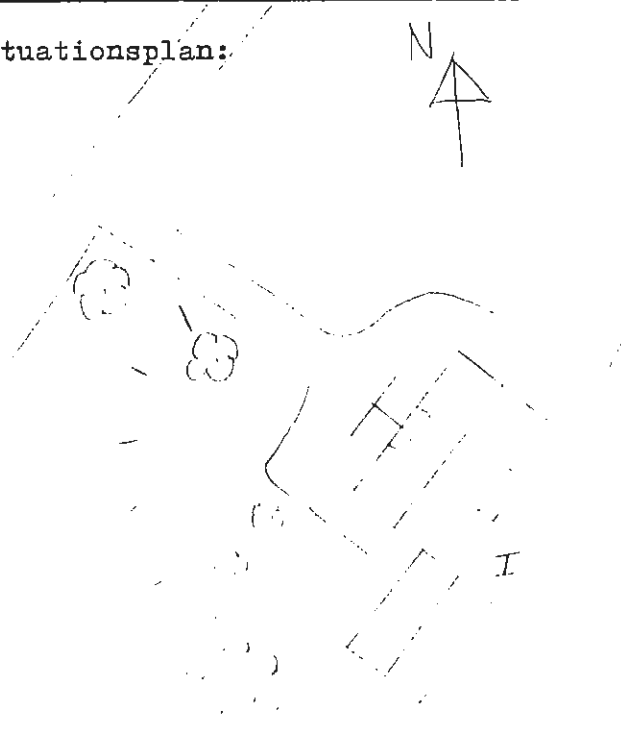


BEBYGGELSEINVENTERING I GRUMS KOMMUN

HÖSTEN 1982

socken: Ed	film nr: 61:22-27
fastighet: Storängen 1:104	ek. karta: 102 58
gårdsnamn: Jeriko	datum: 821008
ev. tätort:	inventerare: UH/CS
anläggningens art: Bostadsfastighet, fd arbetarbostad till Segmons gård	
uppgiftslämnare:	

hus nr	I	II	III
funktion	Bostad		
grund el. sockel	NS		
stomme	Trä		
fasad, färg	SLP, FR		
tak, färg (skorsten)	2T		
fönster	2L, Mp, Spröjs, V		
dörrar	Trä, glas, Br		
byggnadsår			
ombyggnadsår			

<p>övrigt: Här har tidigare varit tre lägenheter. Under någon period telefonväxel. Utbyggt med ett mindre hus åt söder. Ägs av Billerud AB.</p> <p>miljöbeskrivning: Grusgång leder upp till huset. Omges av gräsmatta. Ligger på nordväst sluttning. Bakom huset berg i dagen.</p>	<p>situationsplan:</p> 
---	---

STORÄNGEN 1:136, Rallivägen 5

Film nr 59

6	I	porträtt	NO
7	I	porträtt	NV
8	I	porträtt	SV
9	I	veranda	SV
10	I	del av fasad	SO
11		lekstuga	NV
12	I	fasad	Ö



BEBYGGELSEINVENTERING I GRUMS KOMMUN

HÖSTEN 1982

socken: Ed	film nr: 59:13-19
fastighet: Storängen 1:135	ek. karta: 10258
gårdsnamn: Rallvägen 8	datum: 821007
ev. tätort: Segmon	inventerare: CS/UH
anläggningens art: Fd. Arbetarbostäder för bruket	
uppgiftslämnare:	

hus nr	I	II	III
funktion	Bostäder (2 fam)		
grund el. sockel	Slät, Grå		
stomme	Trä		
fasad, färg	SLP, lj-G		
tak, färg (skorsten)	2T (Tg, R)		
fönster	3L, 2L, Mp, Gö		
dörrar	Trä, glas, Gö		
byggnadsår			
ombyggnadsår			

<p>övrigt: Husets exetriör är oförändrad. Stort behov av upprustning. Ägs av Billerud AB. Huset är nära nog identiskt med Rallvägen 5. På tomten finns två nybyggda garage.</p> <p>miljöbeskrivning: Grusade gångar. På tomten växer höga tallar och björkar.</p>	<p>situationsplan:</p>
---	------------------------

STORÄNGEN 1:136, Rallvägen 5

Film nr 59

6	I	porträtt	NO
7	I	porträtt	NV
8	I	porträtt	SV
9	I	veranda	SV
10	I	del av fasad	SO
11		lekstuga	NV
12	I	fasad	Ö

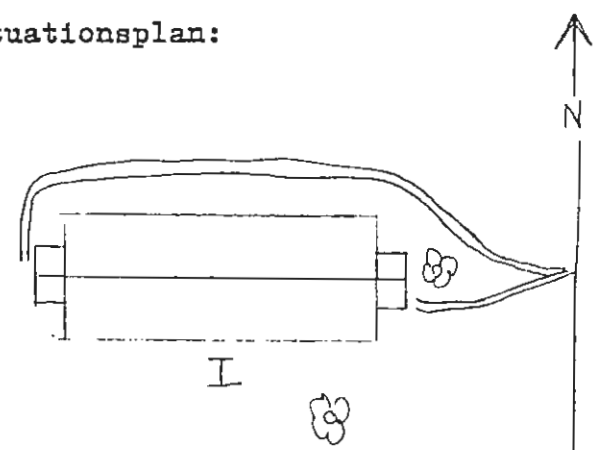


BEBYGGELSEINVENTERING I GRUMS KOMMUN

HÖSTEN 1982

socken: Ed	film nr: 59:6-12
fastighet: Storängen 1:136	ek. karta: 10258
gårdsnamn: Rallvägen 5	datum: 821007
ev. tätort: Segmon	inventerare CS/UH
anläggningens art: Fd arbetarbostäder för bruket	
uppgiftslämnare: Boende	

hus nr	I	II	III
funktion	Bostad (2 fam)		
grund el. sockel	Slät, Grå		
stomme	Trä		
fasad, färg	SLP, lj-G		
tak, färg (skorsten)	2T, (Tg, R)		
fönster	3L, 2L, Mp, Br		
dörrar	Trä, glas, Br		
byggnadsår	U omkr. 1947		
ombyggnadsår			

<p>Övrigt: Huset är i dåligt skick utvändigt. Behöver målas. Fasaden är oförändrad med ingångar med små tak på vardera kortsidorna. Ägs av Billerud AB. Huset är identiskt med Rallvägen 8.</p> <p>miljöbeskrivning: Trädgård med gräsmatta och träd.</p>	<p>situationsplan:</p> 
---	---

STORÄNGEN 1:140, Edsgatan 8

Film nr 57

32	I	fasad	SO
33	I	porträtt	SSV
34	I	fasad	NV
35	I	porträtt	N
36	II	porträtt	SV
37	III	porträtt	SV



BEBYGGELSEINVENTERING I GRUMS KOMMUN

HÖSTEN 1982

socken: Ed	film nr: 57:32-37
fastighet: Storängen 1:140	ek. karta: 10258
gårdsnamn: Edsgatan 8	datum: 821006
ev. tätort: Segmon	inventerare: UH/CS
anläggningens art: Fd Chefsbostad till Kyrkebyns Bruk	
uppgiftslämnare: Hyresgästen	



hus nr	I	II	III
funktion	Bostad	Garage/förråd	Garage
grund el. sockel	Slät, Grå	NS	Slät, Grå
stomme	Trä	Trä	Trä
fasad, färg	SLP, G	PFv, Bg/V	SLL, Br
tak, färg (skorsten)	2T, (Tg, R)	P, korr, R(Tg, R)	P, korr, R
fönster	2L, Mp, Spröjs, V	4L, Kp, spröjs, V	2L, Mp, spröjs, V
dörrar	Trä, Br, dubbel spegel	Trä, Br	Garageportar, trä, Br
byggnadsår	U 1918		
ombyggnadsår			

<p>övrigt: II: Fd tjänstefolksbostad tre lägenheter + tvättstuga. Ägs av Billerud AB</p> <p>miljöbeskrivning: Asfalterad väg leder runt huset. Åt sydost grässlånt nedanför den hästhage. Åt nordväst skog. Omgärdas av staket.</p>	<p>situationsplan:</p>
---	------------------------

STRAND 1:1

Film nr 82

2	I	fasad	SO
3	I	portätt	S
4	I	porträtt	V
5	I	fasad	NV
6	I	porträtt	Ö
7	II	porträtt	S
8	II	porträtt	Ö

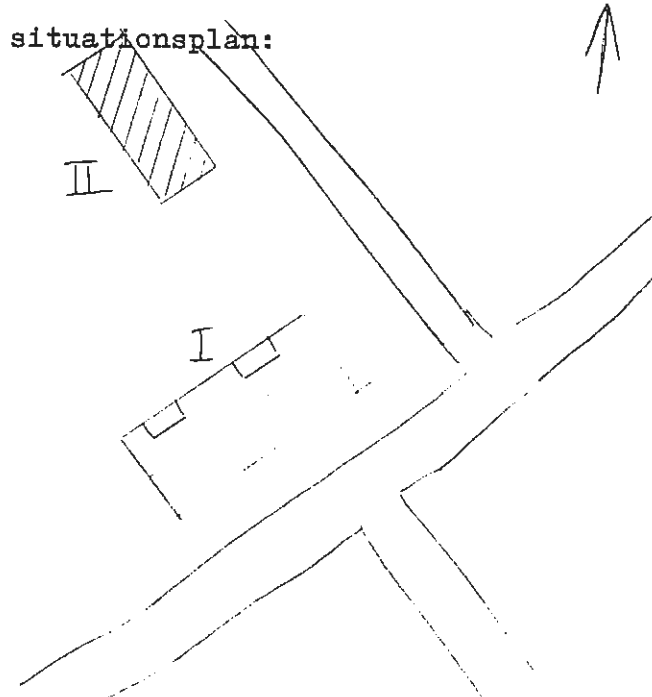


BEBYGGELSEINVENTERING I GRUMS KOMMUN

HÖSTEN 1982

socken: Ed	film nr: 82:2-8
fastighet: Strand 1:1	ek. karta: 102 69
gårdsnamn: Herrgårdsgatan 6, Herrgårdsbacken	datum: 82.10.27
ev. tätort: Slottsbron	inventerare: CS/UH
anläggningens art: F.d arbetarbostäder för bruket	
uppgiftslämnare:	


hus nr	I	II	III
funktion	Bostad	Förråd, vedbodar	
grund el. sockel	NSm		
stomme	trä	trä	
fasad, färg	SLL,G	SSP,FR	
tak, färg (skorsten)	2T (Tg,R)	Papp,S	
fönster	2L,Mp,V		
dörrar	trä, glas, Br	trä,X	
byggnadsår	omkr 1900		
ombyggnadsår			

<p>övrigt: Profilerade konsoler. Fönstren utbytta till ospröjsade.</p>	<p>situationsplan:</p> 
<p>miljöbeskrivning: Ligger vid Herrgårdsgatan. Åt NV är en björkdunge med höga träd.</p>	

STRAND 1:4

Film nr 81

24	I	miljöbild	NV
25	I	porträtt	NV
26	I	fasad	N
27	I	del av fasad	V
28	I	fönster	V
29	I	porträtt	SV
30	I	porträtt	NO
31	I	fasad	N
32		miljöbild	NO
33		nybyggt garage	N



BEBYGGELSEINVENTERING I GRUMS KOMMUN

HÖSTEN 1982

0

socken: Ed	film nr: 81:24-33
fastighet: Strand 1:4	ek. karta: 102 69
gårdsnamn: Skolgatan 1	datum: 82.10.25
ev. tätort: Slottsbron	inventerare: UH/CS
anläggningens art: Skola	
uppgiftslämnare:	


hus nr	I	II	III
funktion	Skola		
grund el. sockel	NS, huggen		
stomme	Tg		
fasad, färg	Sprit, Bg/Tg, R		
tak, färg (skorsten)	Papp, S (Tg, R)		
fönster	3-8L, Kp, Spröjs, V		
dörrar	trä, glas, Grå		
byggnadsår	1908		
ombyggnadsår			

<p>övrigt: Jugendfönster med tätspröjsade överrutor. Tegelmurade fönsteromfattningar, lisener och ett sicksackband mellan 1:a o 2:a våningen. Rund frontespis med knopp ovanpå. Över porten står "1908, Folkskola". På skolgården finns även 3 st nybyggda baracker.</p> <p>miljöbeskrivning: Framför huset grusad skolgård med björk och tallar. Bakom huset berg i dagen. Omgärdas av staket.</p>	<p>situationsplan:</p> <p>Baracker</p>
---	--

STRAND 1:8

Film nr 75

12	I	porträtt	NV
13	I	fasad	V
14	I	porträtt	SV
15	I	porträtt	NO
16	I	fönster	N
17	I	veranda	V
18	II	porträtt	NV
19	III	porträtt	NV
20	III	porträtt	NO

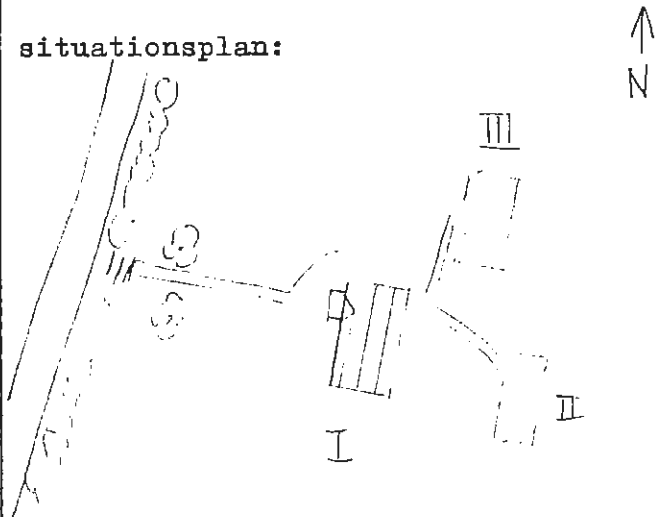


BEBYGGELSEINVENTERING I GRUMS KOMMUN

HÖSTEN 1982

socken: Ed	film nr: 75:12-20
fastighet: Strand 1:8	ek. karta: 102 69
gårdsnamn: Strandgatan 1/Norrbackagatan 2	datum: 82.10.21
ev. tätort: Slottsbron	inventerare: CS/UH
anläggningens art: Bostadsfastighet	
uppgiftslämnare:	

hus nr	I	II	III
funktion	Bostad	Förråd	Snickarbod
grund el. sockel	Btg, Grå	Btg-plintar	Btg-plintar
stomme	Plank	trä	trä
fasad, färg	Et, trä	SSP, V	SFS, V
tak, färg (skorsten)	P, korr, Gö, (P, Grå)	P, korr	Et, Grå
fönster	2L, Mp, 3L, spröjs, Gö	spröjs, Gö	2L, Mp, spröjs, Gö
dörrar	trä, glas, Br	trä, Gö	trä, Gö
byggnadsår	u: början 1930-talet		
ombyggnadsår			

<p>övrigt: Husets ursprungliga karaktär är bevarad. Fin veranda med balkong.</p> <p>miljöbeskrivning: Välskött trädgård med fruktträd. Tomten omgärdas av en ca 50 cm hög häck. Ligger mot Strandgatan.</p>	<p>situationsplan:</p> 
---	---

STRAND 1:39 - 1:46

Film nr 82

9	I	porträtt	V
10	I	fasad	SV
11	I	porträtt	S
12	I	porträtt	Ö
13	I	porträtt	Ö
14	I	del av fasad	NO
15	I	porträtt	N
16	I	porträtt	NV
17	I	porträtt	N
18	I	del av fasad	NO



BEBYGGELSEINVENTERING I GRUMS KOMMUN

HÖSTEN 1982

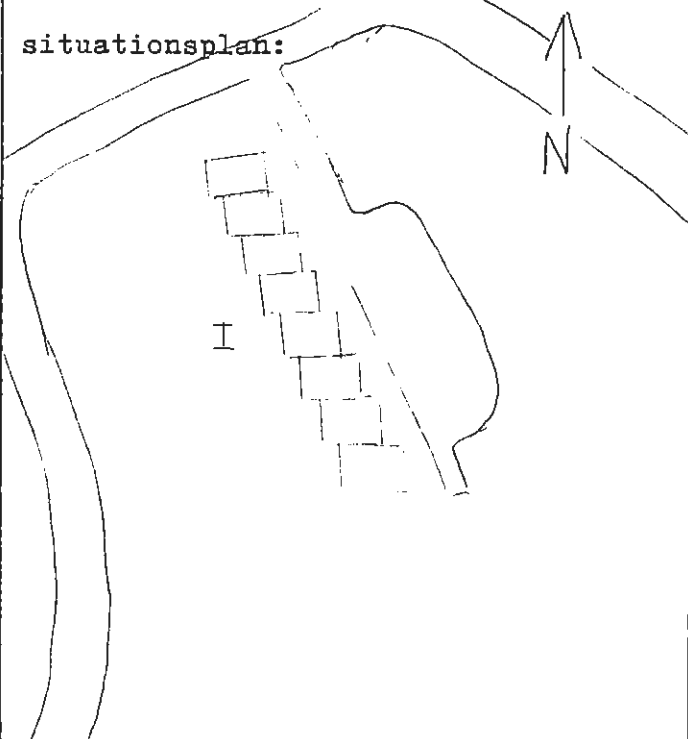
socken: Ed	film nr: 82:9-18
fastighet: Strand 1:39-1:46	ek. karta: 102 69
gårdsnamn: Herrgårdsgatan 1, Vinkelboda	datum: 82.10.27
ev. tätort: Slottsbron	inventerare: CS/UH
anläggningens art: 8 st sammanhängande radhus.	
uppgiftslämnare:	

hus nr	I	II	III
funktion	Bostad		
grund el. sockel	slät, Grå		
stomme			
fasad, färg	Slät, Gulvit		
tak, färg (skorsten)	Et, Br, Tg, R		
fönster	2L, Mp, 1L, persp, Grå		
dörrar	Trä, glas, Br		
byggnadsår	1950-talet		
ombyggnadsår			

Övrigt: 8 st sammanhängande helt identiska radhus. Exteriören är oförändrad. Genom placering och utformning (särskilt takens ovanliga form) utgör husen som enhet en originell och iögonfallande grupp.

miljöbeskrivning: Norr om husen går stora vägen. Söder om är en sluttning med utsikt över Björkhagen. Både på husens fram- och baksidor finns små trädgårdar.


situationsplan:



STRAND 1:58

Film nr 78

8	I	fasad	V
9	I	porträtt	SV
10	I	porträtt	SSO
11	I	fönster	O
12	I	konsoler	S
13	I	porträtt	NO
14	I	porträtt	NV
15	I	veranda	V
16	I	gavelsnickerier	V
17		garage, vedbod	V
18		garage, vedbod	NV



BEBYGGELSEINVENTERING I GRUMS KOMMUN

HÖSTEN 1982

socken: Ed	film nr: 78:8-18
fastighet: Strand 1:58	ek. karta: 102 69
gårdsnamn: Stationsgatan 13	datum: 82.10.25
ev. tätort: Slottsbron	inventerare: UH/CS
anläggningens art: f.d Stinsbostad	
uppgiftslämnare:	

hus nr	I	II	III
funktion	bostad		
grund el. sockel	NS, huggen		
stomme	T		
fasad, färg	LFS, SFS, FR/V		
tak, färg (skorsten)	Btg, R		
fönster	3L, Tp, V		
dörrar	trä, glas, Br		
byggnadsår	u: 1900		
ombyggnadsår			

<p>övrigt: Husets ursprungliga karaktär bevarad. Rikligt dekorerad fasad. Glasveranda med snickarglädje. Vita lövsågade snickerier i gavelrösten. Spånkant på profilerade konsoler mellan 1:a och 2:a våningen. Profilerade konsoler under fönstren. Snedställda skivor över fönstren.</p> <p>miljöbeskrivning: Mot järnvägen gräsrundel. Grusgångar leder upp till o runt huset. Runt huset syrenhäckar. Ligger på en kulle.</p>	<p>situationsplan:</p> <p>The site plan shows a rectangular house with a central section labeled 'I'. To the right is a garage labeled 'garage'. A north arrow points upwards. There are some scribbles and a tree symbol to the left of the house.</p>
---	---

STRAND 1:59

Film nr 77

8	I	porträtt	SO
9	I	porträtt	SO
10	I	porträtt	SV
11	I	fasad	V
12	I	fasad	N
13	I	veranda	S
14	II	fasad	V
15	II	porträtt	SV



BEBYGGELSEINVENTERING I GRUMS KOMMUN

HÖSTEN 1982

socken: Ed	film nr: 77:8-15
fastighet: Strand 1:59	ek. karta: 102.69
gårdsnamn: Honolulugatan 4	datum: 82.10.21
ev. tätort: Slottsbron	inventerare: CS/UH
anläggningens art: F.d arbetarbostäder för bruket	
uppgiftslämnare:	

hus nr	I	II	III
funktion	Bostad (2-fam.)	Förråd	
grund el. sockel	Slät, Grå		
stomme	T	trä	
fasad, färg	SLP,FR/V	SSP,FR	
tak, färg (skorsten)	P,korr,s (Tg,R)	Papp,S	
fönster	3L,2L,Mp,spröjs,V		
dörrar	trä,glas,Br	trä,X	
byggnadsår			
ombyggnadsår			

<p>Övrigt: Husets karaktär är väl bevarad. Två små farstukvistar med tak över. Strax öster om huset ligger ett nära nog likadant (Honolulugatan 2).</p> <p>miljöbeskrivning: Huset ligger i en trevägskorsning, öppet och väl synligt.</p>	<p>situationsplan:</p>
--	------------------------

Slottsbron:

Honolulugatan en lång historia...

En resa genom Slottsbron för något år sedan väckte stor förundran. Det var en vägskylt nere vid idrottsplatsen som förvånade, "Honolulugatan" stod det på skylten. Honolulu, mitt i brukssamhället Slottsbron! Långt från Hawais värmade sol... Nu vet vi varför det heter Honolulugatan. Men det är en lång historia...

Många och långa forskning- ar ledde oss till Tage Ohlsson, 77, infödd Slottsbrobo med osedvanligt gott minne. Han har bl a skrivit en liten sammanställning över gamla bruksminnen, som blivit mycket läst och uppskattad i Slottsbron med omnejd. Så här berättar han om Honolulugatan:

— Det var under första världskriget. Bolaget byggde en rad arbetarbaracker i närheten av fabriken. I en av dem fick änkan efter vedmätare Hellgren bo. Hon startade en liten kafé i huset, där vi bruksgrabbar brukade sitta på söndagseftermiddagarna och samspråka över en kopp kaffe.

EFTER CAFÉET

— Vid samma tid blev en slagdänga kallad "Honoluluvisan" omåttligt populär. Den gick så här: "Koin och följ med till Honolulu, där finns det mera käk..." Och det stämde ju bra på vårt lilla kafé, så "Honolulu" fick det hela, åtminstone i folkmun.

När sedan gatorna skulle få namn, uppkallades gatan ef-

ter det gamla kaféet. Det är förklaringen till det något exotiska namnet "Honolulugatan" mitt i det lilla Värmländska brukssamhället Slottsbron.

I dag är de gamla arbetarlängorna renoverade och bebos av fyra familjer. Honolulugatan är inte lång, den består bara av två längor, nr 2 och nr 4. I den ingång som ligger närmast idrottsplatsen i 2:an låg en gång änkan Hellgrens lilla kafé. Hennes yngste son bor än idag kvar i Slottsbron, fast inte på Honolulugatan.

MER ROLIGT

Folkhumorn i Slottsbron har även satt roliga namn på de andra arbetarbostäderna, av vilka många nu är rivna och ersatta av nya hus. Tage Ohlsson berättar:

— Det andra huset på Honolulugatan, som idag har nr 4, kallades "Stridere", för där bodde från början en ovanligt barnrik familj. Det fanns också "Häktet", "Körra", "Sibirien", "Glejja", "Brödlösa", "Turkiet", "Getsemane", "Knarra", "Bakfecka" och många andra namn som vart



I ingången bakom Tage Ohlsson låg en gång i tiden det lilla kaféet Honolulu, som gett Slottsbrons mest exotiska gata dess namn.

och ett har sin egen historia.

Men historien om "Honolulu" är kanske en av de intressantaste. En dröm om sol, evig sommar och gott om mat, uppkommen mitt under brin-

nande världskrig i ett litet brukssamhälle.

Text: PIA WÄHLBERG

Foto: LENNART FERNQVIST

Hörselskadade:

Tänk om barnen fick

1 000 KR EFTERNA

belliv slog ned som en bomb bland
er. Han betraktas som mycket spar-
n mycket små ramar.
förklarar att han förskingrat efter-
egna pengar att räcka till.

SIDAN 14

En utskräpp

Kampen för att rädda jobben i Lesjöfors har fått stöd från ett något
oväntat håll.

John Finnson, pensionerad prost i Karlstad går idag ut med upp-
maningen:

— Låna ut 1 000 kr till Lesjöfors. Om 1 000 värmlänningar gjorde
det skulle pengarna räcka mer än väl till den halva miljon som fattas.
Det är inte första gången John Finnson engagerar sig för sysselsätt-
ningen i en bygd. När spånakivfabriken i Norra Ny startade satsade
han 5 000 kr i aktier i den.

SIDAN 9

VF-rapport direkt från "Honolulu" ...



Den som reser genom Slottsbron, och rå-
kar ha vägarna förbi idrottsplatsen, kan
till sin förvåning få se en liten gatstump
som bär det fantasieggande namnet "Ho-
nolulugatan". Ett namn som ger associa-
tioner till palmer, sol och sand, långt från
lilla Slottsbron i Värmland. VF har fors-

kat i bakgrunden till det exotiska nam-
net, vilket efter många om och men gav
resultat: nu vet vi varför Honolulu finns i
Slottsbron!

SIDAN 17

*BILDEN: Tage Ohlsson, 77, minnesgod
Slottsbrobo, vet varför det heter "Hono-
lulugatan".*

ommer
oss, sä-
er fort-

DAN 12

STRAND 1:60

Film nr 77

2	I	porträtt	SO
3	I	fasad	S
4	I	porträtt	NO
5	I	fasad	N
6	I	porträtt	SV
7	I	veranda	S



BEBYGGELSEINVENTERING I GRUMS KOMMUN

HÖSTEN 1982

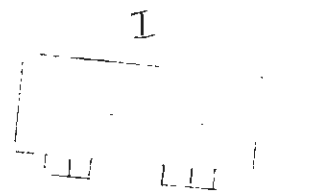
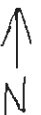
socken: Ed	film nr: 77:2-7
fastighet: Strand 1:60	ek. karta: 102 69
gårdsnamn: Honolulugatan 2	datum: 82.10.21
ev. tätort: Slottsbron	inventerare: CS/UH
anläggningens art: F.d arbetarbostäder för bruket	
uppgiftslämnare:	

hus nr	I	II	III
funktion	Bostäder (2-fam.)		
grund el. sockel	Slät, Grå		
stomme	trä, T		
fasad, färg	SLP, FR/V		
tak, färg (skorsten)	P, korr, S (Tg, R)		
fönster	3L, 2L, Mp, spröjs, V		
dörrar	trä, glas, Br		
byggnadsår			
ombyggnadsår			

övrigt: Två fina farstukvistar med tak över på den södra fasaden. Halvcirkelformade vindsfönster åt norr. Husets karaktär är väl bevarad. Strax väster om huset ligger ^{ett} nära nog likadant (Honolulugatan 4).

miljöbeskrivning: Huset ligger i en T-väggkorsning, öppet och synligt från många håll.

situationsplan:



STRAND 1:61

Film nr 81

17	I	porträtt	S
18	I	porträtt	NV
19	I	fasad	SO
20	I	porträtt	O
21	I	porträtt	NNO
22		förråd	S
23	I	port	SO



BEBYGGELSEINVENTERING I GRUMS KOMMUN

HÖSTEN 1982

socken: Ed	film nr: 81:17-23
fastighet: Strand 1:61	ek. karta: 102 69
gårdsnamn: Skolgatan 4	datum: 82.10.25
ev. tätort: Slottsbron	inventerare: UH/CS
anläggningens art: troligen Personalbostäder till Billerud AB	
uppgiftslämnare:	

hus nr	I	II	III
funktion	bostäder		
grund el. sockel	slät, Grå		
stomme	trä		
fasad, färg	SLP, Grå		
tak, färg (skorsten)	2T (Tg, R)		
fönster	2L, Mp, Gö		
dörrar	trä, glas, Br		
byggnadsår			
ombyggnadsår			

<p>övrigt: En ingång med litet tak över på var gavel + två ingångar på nord-östra långsidan.</p>	<p>situationsplan:</p>
<p>miljöbeskrivning: Ligger utmed Skol-gatan. Grusväg runt huset. Grässluttning upp mot nordost. Häck mot vägen.</p>	

STRAND 1:62

Film nr 81

7	I	porträtt	S
8	I	fasad	SO
9	I	fasad	SV
10	I	fasad	NV
11	I	porträtt	N
12	I	del av fasad	NO
13	I	farstukvist	SV
14	II	fasad	NV
15	II	porträtt	SO
16		dass	S




BEBYGGELSEINVENTERING I GRUMS KOMMUN

HÖSTEN 1982

socken: Ed	film nr: 81:7-16
fastighet: Strand 1:62	ek. karta: 102 69
gårdsnamn: Skolgatan 2	datum: 82.10.25
ev. tätort: Slottsbron	inventerare: UH/CS
anläggningens art: Personalbostäder till Billerud.	
uppgiftslämnare:	




hus nr	I	II	III
funktion	bostäder, 2 lägenh.	förråd	
grund el. sockel	slät, Grå	NS	
stomme	trä	trä	
fasad, färg	SLP	SSP	
tak, färg (skorsten)	P, korr, S(Tg, R)	S, Papp	
fönster	2L, 3L, Mp, Spröjs, v		
dörrar	trä, glas, Br	trä, X	
byggnadsår	l. 1920-t		
ombyggnadsår			

<p>övrigt: Två ingångar med verandor på södra långsidan. Lunettfönster i vindsvåningen på norra långsidan.</p> <p>miljöbeskrivning: Ligger utmed Skolgatan. Framför huset häck. Runt om huset grusgång. Omges av stora björkar. Grässlänt upp mot nordost.</p>	<p>situationsplan:</p> 
--	---

UDDERSRUD 1:12

Film nr 33

1	I	miljöbild	NV	9	II	fasad	SO
2	I	fasad	S	10	I + II	porträtt	SO
3	I	porträtt	SV	11	III	fasad	NO
4	I	fasad	V	12		vedskjul	NV
5	I	porträtt	OSO	13	III	porträtt	NV
6	II	fasad	V	14		lekstuga	NO
7	II	fasad	V	15		jordkällare	NV
8	II	fasad	V				



BEBYGGELSEINVENTERING I GRUMS KOMMUN

HÖSTEN 1982

0

socken: Ed	film nr: 33:1-15
fastighet: Uddersrud 1:12	ek. karta: 10259
gårdsnamn: Risnäs	datum: 82.09.28
ev. tätort:	inventerare: UH/CS
anläggningens art: F.d. fyr, fyrvaktarbostad	
uppgiftslämnare:	


hus nr	I	II	III
funktion	fritidshus	fyr	förråd
grund el. sockel	NS, putsad, grå	Btg	NS
stomme	trä		trä
fasad, färg	SLL (profilerad)	Slät, V	SLL, FR
tak, färg (skorsten)	P, falsad, grå (Tq. G)	P, V	P, korr, R
fönster	2 L, MP, 3 L Spröjs, grå	Spröjs m. rundad överdel	IL, V
dörrar	trä, glas grå	P, grå	trä, S
byggnadsår			
ombyggnadsår			

<p>övrigt: På fastigheten finns även en lekstuga, jordkällare, vedskjul. Välskött anläggning.</p> <p>miljöbeskrivning: ligger på en udde i Vänern. Omges av lövträd. Gräsmatta fram till huset, Söder om huset trädgårdsland. Åt väster stenmur</p>	<p>situationsplan:</p> <p>The site plan shows three buildings labeled I, II, and III. Building I is a rectangular structure. Building II is a circular structure. Building III is a rectangular structure. A hatched area represents the playground (lekstuga). Another hatched area represents the shed (vedskjul). A north arrow is drawn on the right side of the plan.</p>
---	--

VALNÄS med ÅTORP S 1 Rosendal

Film nr 53

15	I	fasad	Ö
16	I	fasad	SO
17	I	porträtt	SV
18	I	fasad	N
19	I	entré	O
20	II	porträtt	NO
21	III	del av fasad	N
22	III	porträtt	SV



BEBYGGELSEINVENTERING I GRUMS KOMMUN

HÖSTEN 1982

0

socken: Ed	film nr: 53:15-22
fastighet: Valnäs med Åtorp, samfällighet 1	ek. karta: 102 47
gårdsnamn: Rösedal	datum: 821005
ev. tätort:	inventerare: CS/UH
anläggningens art: Torp	
uppgiftslämnare:	

hus nr	I	II	III
funktion	Fritidsbostad	Förråd, vedbod	Ladugård
grund el. sockel	Slät, Grå		
stomme	Trä	T	Trä, T
fasad, färg	SLP, X, FR	Liggande T, FR	SSP, liggande T, FR
tak, färg (skorsten)	2T, (Tg, R)	P, korr, Grå	2T, (trä, X)
fönster	2L, Mp, spröjs, X		
dörrar	Trä, glas, Grå	Trä, X	
byggnadsår			
ombyggnadsår			

<p>övrigt: Huset är bevarat i ursprungligt skick. Utvändig vindstrappa på den södra kortsidan. Ladugårdens tak är i dåligt skick. En mycket fin anläggning.</p> <p>miljöbeskrivning: Öppen gräsplan framför huset. Omgivet av lövskog på alla sidor.</p>	<p>The diagram is a site plan showing three buildings labeled I, II, and III. Building I is a house with a chimney on the right side. Building II is a shed with diagonal hatching. Building III is a barn with diagonal hatching. A north arrow points upwards on the right side of the plan.</p>
--	--

BEBYGGELSEINVENTERING I GRUMS KOMMUN

HÖSTEN 1982

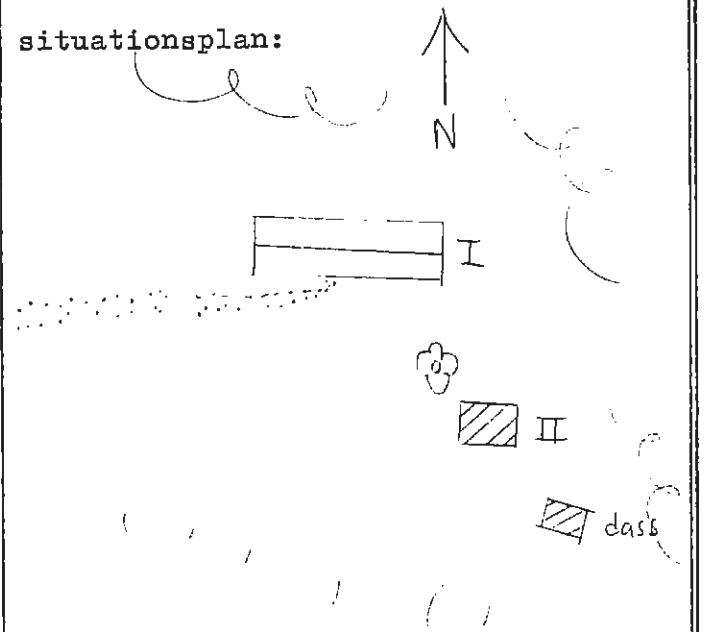
socken: Ed	film nr: 53:23-28
fastighet: Valnäs med Åtorp, samfällighet 1	ek. karta: 102 47
gårdsnamn: Sågerud	datum: 821005
ev. tätort:	inventerare: CS/UH
anläggningens art: Torp	
uppgiftslämnare:	

hus nr	I	II	III
funktion	Fritidsbostad	Härbre	
grund el. sockel	NS, murad	NS-plintar	
stomme	T	T	
fasad, färg	SLP, FR/V	Liggande T, FR	
tak, färg (skorsten)	Papp, S (P, Grå)	T	
fönster	2L, Mp, spröjs, V	Trä, Br	
dörrar			
byggnadsår			
ombyggnadsår			

Övrigt: Parstuga. Husets karaktär väl bibehållen.

miljöbeskrivning: Framför huset är en gräsplan. Runt huset är blandskog.


situationsplan:



VALNÄS med ÅTORP S 1 Sågerud

Film nr 53

23	I	porträtt	SV
24	I	fasad	S
25	I	porträtt	NV
26	I	porträtt	SO
27	II	porträtt	NV
28		dass	NV



VALNÄS med ÅTORP S 1 Åtorp

Film nr 53

29	I	porträtt	SV
30	I	fasad	V
31	I	porträtt	NO
32	II	porträtt	NO
33		jordkällare	NV



BEBYGGELSEINVENTERING I GRUMS KOMMUN

HÖSTEN 1982

0

socken: Ed	film nr: 53;29-33
fastighet: Valnäs med Åtorp, samfällighet 1	ek. karta: 102 47
gårdsnamn: Åtorp	datum: 821005
ev. tätort:	inventerare: CS/UH
anläggningens art: Torp	
uppgiftslämnare: Hyresgäst	


hus nr	I	II	III
funktion	Fritidsbostad	Förråd, vedbod	
grund el. sockel	Slät, Grå		
stomme	Trä	Trä	
fasad, färg	SLP, FR	SLL, FR	
tak, färg (skorsten)	2T, (Tg,R)	P, falsad, Grå	
fönster	2L, Mp, spröjs, V	2L, Mp, spröjs, V	
dörrar	Trä, glas, V	Trä, S	
byggnadsår			
ombyggnadsår			

<p>övrigt: Husets karaktär är väl bevarad. Utvändig vindstrappa på västra kortsidan. Ägs av Billerud AB</p> <p>miljöbeskrivning: I samband med de nya vägarna har torpet hamnat intill påfarten till E18. Ligger på en slänt mot skogen.</p>	<p>situationsplan:</p>
--	------------------------

VALNÄS med ÅTORP 1:2, Valnäs

Film nr 54

21	I	porträtt	NO	28	II	detalj:port	VNV
22	I	fasad	OSO	29	II	porträtt	SO
23	I	fasad	NNO	30	II	fasad	SSV
24		miljöbild	NV	31	III	fasad	NV
25	I	fasad	V	32	III	fasad	NNO
26	II	porträtt	NV	33	III	porträtt	O
27	II	fasad	VNV	34	I + II	miljöbild	S



BEBYGGELSEINVENTERING I GRUMS KOMMUN

HÖSTEN 1982

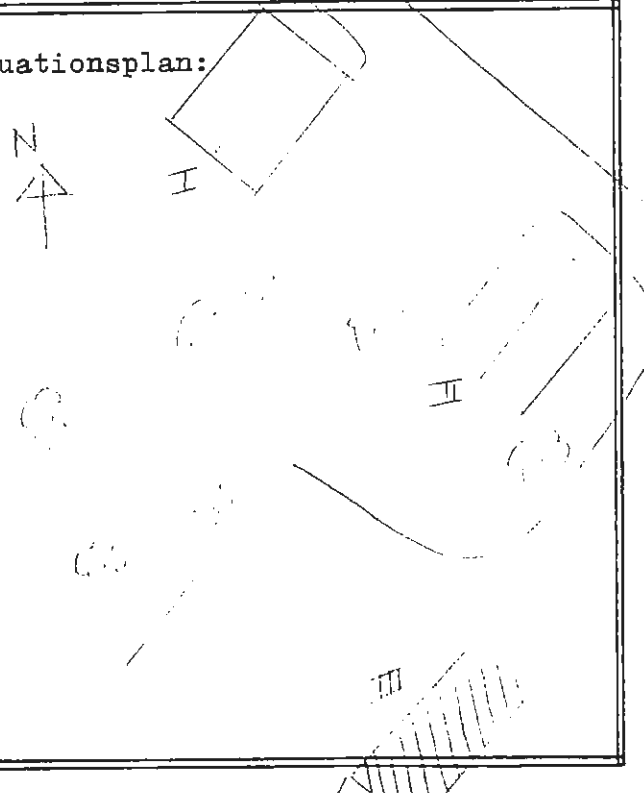
socken: Ed	film nr: 54:21-34
fastighet: Valnäs med Åtorp 1:2	ek. karta: 102 48
gårdsnamn: Valnäs	datum: 821006
ev. tätort:	inventerare: UH/CS
anläggningens art: Fd. Herrgård? Billeruds golfklubb	
uppgiftslämnare:	

hus nr	I	II	III
funktion	Föreningslokal	Servering	Maskinhall
grund el. sockel	NSm	NSm	NS
stomme	T	T	T
fasad, färg	SLP, FR/V	SLP, FR/V	T, FR/V, SSP
tak, färg (skorsten)	Btg, S(Tg, slät, Grå)	Btg, S	Et, korr, Grå
fönster	2L, Mp, Spröjs, V	2L, Mp, Spröjs, V *	1L, V
dörrar	Dubbel, trä, glas, V	Dubbel, trä, glas, V	Garageportar trä, S
byggnadsår			
ombyggnadsår			

övrigt: Två flyglar utan huvudbyggnad. Ursprunglig karaktär bevarad. * På den norra gaveln stort utsiktsfönster.

miljöbeskrivning: Ligger på en kulle med utsikt över Ekholmsjön. Mellan husen grusplan. Åt sydväst gräsmatta med fruktträd. Öster därom parkeringsplats. Omges av golfbana.

situationsplan:



VALNÄS med ÅTORP 1:3 Karlslund

Film nr 53

7	I	fasad	SO
8	I	fasad	SV
9	I	trappa	SV
10	I	fasad	NV
11	I	porträtt	N
12	I	fasad	NO
13	II	porträtt	V
14	II	porträtt	S



BEBYGGELSEINVENTERING I GRUMS KOMMUN

HÖSTEN 1982

socken: Ed	film nr: 53:7-14
fastighet: Valnäs med Åtorp 1:3	ek. karta: 102 47
gårdsnamn: Karlslund	datum: 821005
ev. tätort:	inventerare: CS/UH
anläggningens art: Torp	
uppgiftslämnare:	

hus nr	I	II	III
funktion	Fritidsbostad	Ladugård	
grund el. sockel	Slät, Grå	Slät, Grå	
stomme	Trä	Tg, trä	
fasad, färg	SLP, FR/V	Tg, R, SSP	
tak, färg (skorsten)	2T, (Tg,R)	Et, Grå	
fönster	2L, Mp, spröjs, V		
dörrar	Trä, V	Trä, S	
byggnadsår			
ombyggnadsår			

<p>Övrigt: Mycket litet torp med bevarad karaktär. Utvändig vindstrappa på södra gaveln.</p>	<p>situationsplan:</p>
<p>miljöbeskrivning: Ligger på en höjd, vänster om väg 45. Åt vänster är blandskog.</p>	

VARVET 1:1

Film nr 41

1	I	fasad	V	7	III	porträtt	NV
2	I	fasad	N	8	IV	porträtt	SO
3	I	porträtt	NO	9	IV	fasad	O
4	I	fasad	S	10	V	porträtt	S
5	II	fasad	N	11	V	porträtt	NO
6	II	porträtt	NO	12		miljöbild	N



BEBYGGELSEINVENTERING I GRUMS KOMMUN

HÖSTEN 1982

socken: Ed	film nr: 41:1 - 12
fastighet: Varvet 1:1	ek. karta: 10258
gårdsnamn:	datum: 82.09.30
ev. tätort:	inventerare: UH/CS
anläggningens art: Fritidsanläggning	
uppgiftslämnare:	

hus nr	I	II	III
funktion	Bostad	Lillstuga	Förråd
grund el. sockel	NSm	Btg plint	NS
stomme	Trä	Trä	Trä
fasad, färg	SLL FR/V	SLL FR/V	SLL FR/V
tak, färg (skorsten)	Btg R (Tg R)	2T R	2T R
fönster	2L Mp Spröjs V	2L Mp V	1L V
dörrar	Trä spegel V	Trä V	Trä S
byggnadsår			
ombyggnadsår			


Forts. följer

<p>övrigt: Vita knutar, gröna fönsterluckor. Ny stor veranda.</p> <p>miljöbeskrivning: Björkallé leder fram till huset. Åt öster berg med blandskog. Åt norr grässlänt mot badplats, Kyrkebysjön. Åt väster staket.</p>	<p>situationsplan:</p> <p>The site plan shows four buildings labeled I, II, III, and IV. Building I is the largest, central structure. Building II is a smaller structure to the south. Building III is a small structure to the east. Building IV is a small structure to the west. A north arrow is located in the upper right. A 'Vedskjul' (wood shed) is indicated by a dashed line and a small structure to the south of building II. The plan is surrounded by a dashed line representing the property boundary, with trees and a fence indicated by simple drawings.</p>
---	--

ÅS 1:3, Ängbacken

Film nr 69

2	I	fasad	V	10	II	porträtt	NV
3	I	porträtt	NV	11	II	fasad	V
4	I	fasad	N	12	III	porträtt	SV
5	I	porträtt	NO	13	III	dörr	V
6	I	del av porträtt	SV	14	IV	porträtt	NV
7	I	gavelröste	V	15		jordkällare	NV
8	I	porträtt	SO	16	V	porträtt	NV
9	II	porträtt	SV	17	V	fasad	



BEBYGGELSEINVENTERING I GRUMS KOMMUN

HÖSTEN 1982

socken: Ed	film nr: 69:2-17
fastighet: Ås 1:3	ek. karta: 102 69
gårdsnamn: Ängbacken	datum: 821018
ev. tätort: Slottsbron	inventerare: CS/UH
anläggningens art: Fd jordbruksfastighet	
uppgiftslämnare: Ägaren	

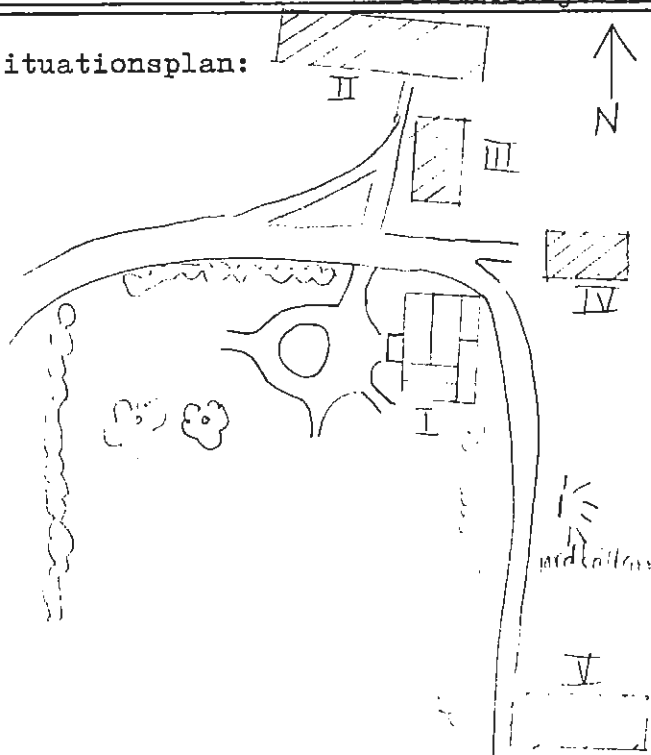
hus nr	I	II	III
funktion	Bostad	garage, förråd	magasin
grund el. sockel	Btg, Grå		hörnstenar
stomme	T	T	T
fasad, färg	SLP, lj-G	T, SLP, FR	liggande T, FR
tak, färg (skorsten)	Btg, R (Tg, R)	P, korr, s	2 T
fönster	2L, 3L, V	spröjs, V	magasinluckor, S
dörrar	trä, glas, Br	trä, s	trä, s, urspr.
byggnadsår	u: slutet 1800-t	u: början 1900-t	
ombyggnadsår			

forts. följer

övrigt: I: Profilerade konsoler, snickerier i gavelrösterna. Mycket fin och välhållen anläggning. Fina, timrade uthus. Husens karaktär är bevarad. Jordbruksmarken är utarrenderad.

miljöbeskrivning: Ligger vid E 18. Åt öst är blandskog. Öppet läge, syns tydligt från vägen.

situationsplan:



BEBYGGELSEINVENTERING I GRUMS KOMMUN

HÖSTEN 1982

socken:	film nr:
fastighet: Ås 1:3, forts.	ek. karta:
gårdsnamn: Ängbacken	datum:
ev. tätort:	inventerare:
anläggningens art:	
uppgiftslämnare:	

hus nr	IV	V	
funktion	garage	ladugård	
grund el. sockel		NSm	
stomme	trä	trä	
fasad, färg	SLP,FR	SSP,FR	
tak, färg (skorsten)	stickor	2 T	
fönster		igensatta, trä, S	
dörrar	trä, S	trä, R	
byggnadsår			
ombyggnadsår			

<p>övrigt: IV: taket trasigt.</p> <p>miljöbeskrivning:</p>	<p>situationsplan:</p>
--	------------------------

AS 1:32

Film nr 77

29	I	porträtt	SV
30	I	porträtt	SO
31	I	porträtt	NO
32	III	fasad	SV
33	II	porträtt	SO
34	I	porträtt	NV
35	II	porträtt	SV



BEBYGGELSEINVENTERING I GRUMS KOMMUN

HÖSTEN 1982

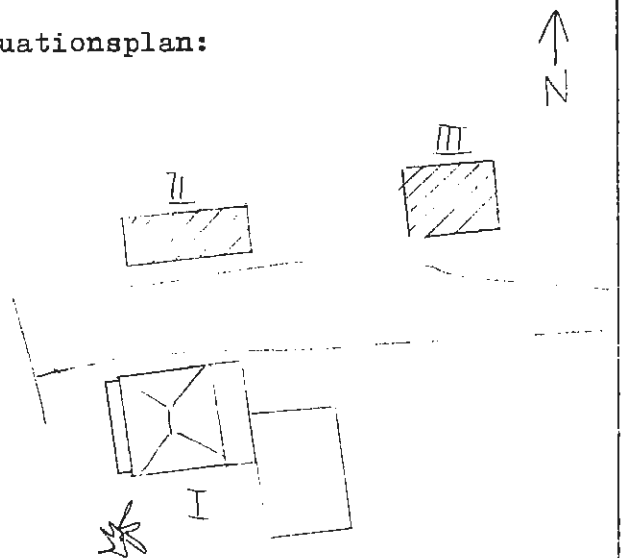
socken: Ed	film nr: 77:29-35
fastighet: Ås 1:32	ek. karta: 102 69
gårdsnamn: Strandgatan 17	datum: 82.10.21
ev. tätort: Slottsbron	inventerare: CS/UH
anläggningens art: Affär och bostadsfastighet	
uppgiftslämnare:	

hus nr	I	II	III
funktion	Affär och bostad	Förråd	Förråd
grund el. sockel	Slät, Grå	Slät, Grå	
stomme	trä	trä	trä
fasad, färg	Rev, V	LFS, FR	SLL, FR
tak, färg (skorsten)	P, korr, s (P, S)	Papp, FR	2T
fönster	2L, Mp, spröjs, Br	skyltfönster	
dörrar	trä, glas, Br	trä, B	trä, B
byggnadsår			
ombyggnadsår			

övrigt: Ursprungshuset är i 20-tals klassicistisk stil. Det har sedan fått flera tillbyggnader, hus nr II har troligen tidigare också varit butik. Husen är i behov av underhåll.

miljöbeskrivning: Mycket skräpig tomt.

situationsplan:



Film nr 78

2	I	fasad	V
3	I	porträtt	NV
4	I	porträtt	NO
5	I	porträtt	NO
6	I	fasad	O
7	I	porträtt	SV

Film nr 76

12	II	porträtt	SV
13	II	porträtt	NV
14	II	fasad	V
15	II	porträtt	NO
16	III	porträtt	NO
17	II	porträtt	SO
18	III	porträtt	SV



BEBYGGELSEINVENTERING I GRUMS KOMMUN

HÖSTEN 1982

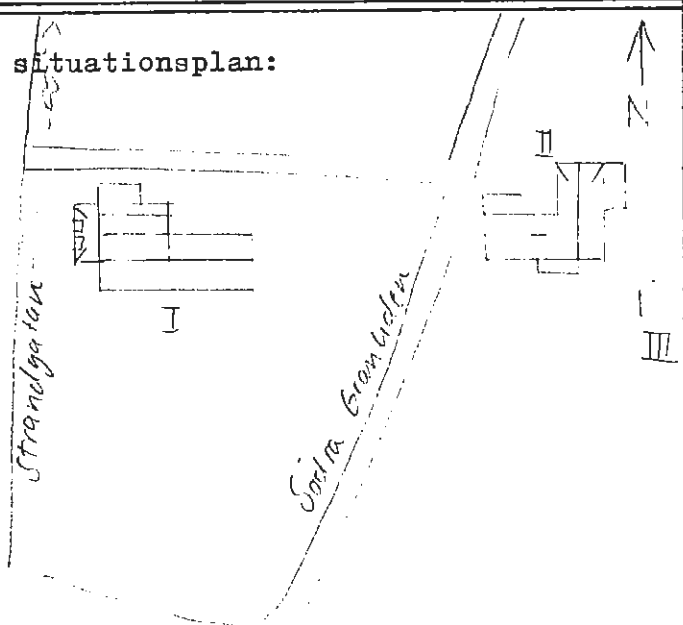
socken: Ed	76:12-18 film nr: 78:2-7
fastighet: Ås 1:34	ek. karta: 102 69
gårdsnamn: Strandgatan 15/ Södra Granliden 3	datum: 82.10.21
ev. tätort: Slottsbron	inventerare: CS/UH
anläggningens art: Bostadsfastighet, tidigare med affär och slakteri	
uppgiftslämnare:	

hus nr	I	II	III
funktion	Bostad	f.d slakteri	förråd
grund el. sockel	slät, Grå	NSm	slät, Grå
stomme	trä	trä	trä
fasad, färg	Rev, Bg, Et, Bg	LPS, V	LFS, FR
tak, färg (skorsten)	2T, (P, R)	P, korr, X (Tg, R)	Et, Grå (Tg, R)
fönster	3L, 2L, Mp, Gö	igensatta	igensatt
dörrar	trä, Br	trä, pilmönster, V	trä, G
byggnadsår	u: 1920		
ombyggnadsår	1964 tillbyggnad		

övrigt: Huset har en envåning lång tillbyggnad åt öster. Huset har ett karaktäristiskt utseende mot Strandgatan. Mycket varierad takutformning. II: huset är i dåligt skick och ägaren planerar att riva det.

miljöbeskrivning: Ligger alldeles vid vägen. Trädgård med fruktträd, blommor och grönsaker.


situationsplan:



ÅS 1:41

Film nr 77

22	I	porträtt	SO
23	I	fasad	Ö
24	I	fasad	N
25	I	porträtt	NV
26	II	fasad	Ö
27		lekstuga	NO
28	I	fönster	Ö



BEBYGGELSEINVENTERING I GRUMS KOMMUN


HÖSTEN 1982

socken: Ed	film nr: 77:22-28
fastighet: Ås 1:41	ek. karta: 102 69
gårdsnamn: Strandgatan 12	datum: 82.10.21
ev. tätort: Slottsbron	inventerare: CS/UH
anläggningens art: Bostadsfastighet, tidigare med affär	
uppgiftslämnare:	

hus nr	I	II	III
funktion	Bostad	Förråd	
grund el. sockel	Slät, Grå		
stomme	trä	trä	
fasad, färg	Et, V	SSP, FR	
tak, färg (skorsten)	2T (slät, V)	Et, Grå	
fönster	4L, Kp, Br+större butiksfönster		
dörrar	trä, Br	trä, X	
byggnadsår			
ombyggnadsår			

Övrigt: Huset är i tämligen dåligt skick
 Det har ett karaktäristiskt utseende
 mot gatan, med tvåfrontespiser.

miljöbeskrivning: Ligger vid vägen.



AS 1:53

Film nr 76

25	I	porträtt	SV
26	I	fasad	V
27	I	fasad	S
28	I	porträtt	NO
29	I	dörr	N
30	I	veranda	V
31		garage	SV

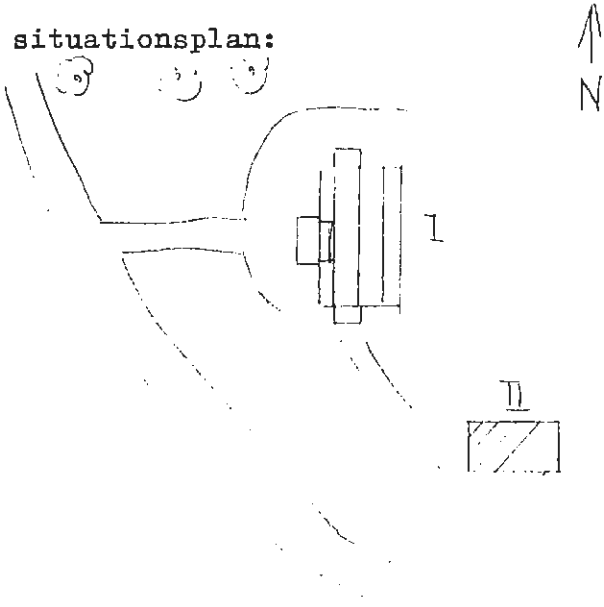


BEBYGGELSEINVENTERING I GRUMS KOMMUN

HÖSTEN 1982

socken: Ed	film nr: 76:25-31
fastighet: Ås 1:53	ek. karta: 102 69
gårdsnamn: Solbergsgatan 1	datum: 82.10.21
ev. tätort: Slottsbron	inventerare: CS/UH
anläggningens art: F.d bostadsfastighet	
uppgiftslämnare:	

hus nr	I	II	III
funktion	Fritidsgård	garage	
grund el. sockel	slät, Grå		
stomme	trä	trä	
fasad, färg	SLP, G	SLP, G	
tak, färg (skorsten)	P, korr, Grå (Tg, R)	2T	
fönster	2L, Mp, 3L, V		
dörrar	Trä, glas, V	trä, G	
byggnadsår			
ombyggnadsår			

<p>övrigt: Husets ursprungliga karaktär är bevarad. Hörnställda kvadratiska fönster i vindsvåningen. Nymålat.</p> <p>miljöbeskrivning: Ligger vid vägen. Grusade gångar. Ligger öppet utan staket eller häck.</p>	<p>situationsplan:</p> 
---	---

ÅS 1:57

Film nr 74

11	I	porträtt	SO
12	I	porträtt	SV
13	I	del av porträtt	NV
14	I	fönster	N
15	I	porträtt	SO
16	I	fasad	S
17	II	porträtt	SO
18	II	porträtt	SO



BEBYGGELSEINVENTERING I GRUMS KOMMUN

HÖSTEN 1982

socken: Ed	film nr: 74:11-18
fastighet: Ås 1:57	ek. karta: 10269
gårdsnamn: Norra Granliden 5/Norra Villagatan 21	datum: 821021
ev. tätort: Slottsbron	inventerare: CS/UH
anläggningens art: Bostadsfastighet	
uppgiftslämnare: Gulli Löf, ägare	

hus nr	I	II	III
funktion	Bostad	Förråd	
grund el. sockel	Slät, Grå		
stomme	Plank	Trä	
fasad, färg	SLP, V	SLP, V	
tak, färg (skorsten)	Et, (P, Grå)	Papp, S	
fönster	2L, Mp, spröjs, V		
dörrar	Trä, glas, Br	Trä, Grå	
byggnadsår	U:1931		
ombyggnadsår			

<p>Övrigt: Husets exteriör är nära nog oförändrad. I mycket gott skick.</p> <p>miljöbeskrivning: Norr om huset är ett brant berg. I övrigt runt huset är gräsmatta och fruktträd. Tomten omgärdas av en meterhög häck.</p>	<p>situationsplan:</p>
--	------------------------

ÄS 1:72

Film nr 76

19	I	porträtt	SV
20	I	porträtt	NV
21	I	porträtt	NO
22	I	porträtt	SO
23	I	fönster	V
24	II	porträtt	NV

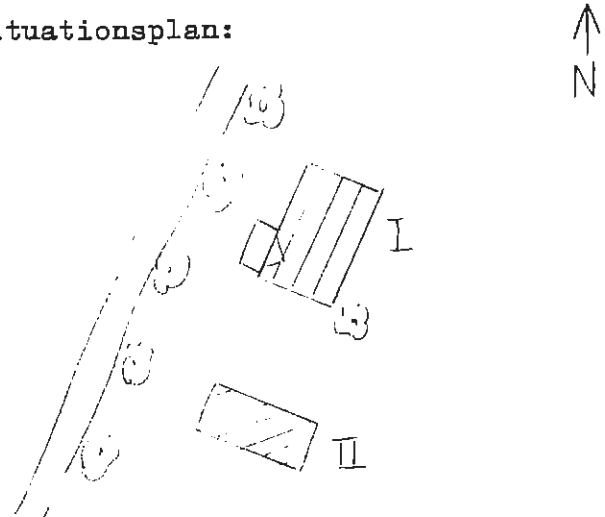


BEBYGGELSEINVENTERING I GRUMS KOMMUN

HÖSTEN 1982

socken: Ed	film nr: 76:19-24
fastighet: Ås 1:72	ek. karta: 102 69
gårdsnamn: Betesdäva 3	datum: 82.10.21
ev. tätort: Slottsbron	inventerare: CS/UH
anläggningens art: F d 2-familjshus, nu ombyggt till 1 familj.	
uppgiftslämnare:	

hus nr	I	II	III
funktion	Bostad	Förråd, garage	
grund el. sockel	Slät, Grå	Btg, Grå	
stomme	Plank	trä	
fasad, färg	SLP, V	SLP, V	
tak, färg (skorsten)	Et, Grå	Et, Grå	
fönster	2L, Mp, spröjs, R		
dörrar	trä, glas, Br	trä, G	
byggnadsår	u: 1923		
ombyggnadsår			

<p>Övrigt: Husets karaktär är bevarad.</p> <p>miljöbeskrivning: Huset ligger vid vägen. Utmed vägen är hamlade lönnar.</p>	<p>situationsplan:</p> 
--	---

AS 1:73

Film nr 76

32	I	fasad	NO
33	I	porträtt	NO
34	I	fasad	V
35	I	fasad	V
36	I	del av porträtt	SO
37	II	porträtt	NV



BEBYGGELSEINVENTERING I GRUMS KOMMUN

HÖSTEN 1982

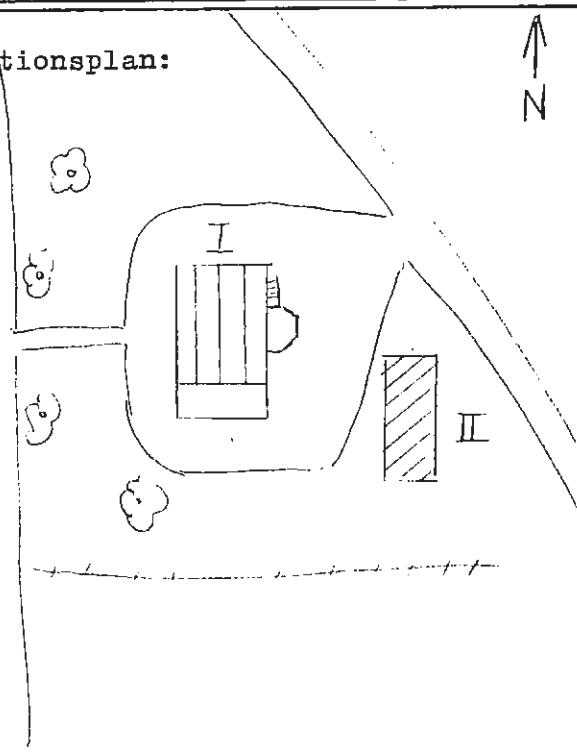
socken: Ed	film nr: 76:32-37
fastighet: Ås 1:73	ek. karta: 102 69
gårdsnamn: Strandgatan 27	datum: 82.10.21
ev. tätort: Slottsbron	inventerare: CS/UH
anläggningens art: Bostadsfastighet, delvis affär	
uppgiftslämnare:	

hus nr	I	II	III
funktion	Bostad	Förråd	
grund el. sockel	Slät, Grå	Btg, Grå	
stomme	trä	trä	
fasad, färg	SLP, G	LFS, G	
tak, färg (skorsten)	Et, R (Tg, R)	Et, R	
fönster	2L, Mp, spröjs, V	spröjs, V	
dörrar	trä, glas, V	trä, glas, Gö	
byggnadsår			
ombyggnadsår			

övrigt: Endel av huset har troligen varit affär, ett stort fönster finns kvar på framsidan. Ett trapphus har blivit tillbyggt på den östra sidan. Husets ursprungliga karaktär är bevarad.

miljöbeskrivning: Ligger vid vägen. Tomten delvis inhägnad med staket. Gräsmatta och många fruktträd.

situationsplan:



AS 1:87

Film nr 74

26	I	porträtt	NV
27	I	fasad	N
28	I	porträtt	NO
29	I	fasad	Ö
30	I	porträtt	SV
31	I	veranda	V
32	I	miljö	V
33	II	porträtt	SV



MÅNDET 1939

socken: Ed	
fästighet: A3 1:87	
adress: Norra Villagatan 24	
ev. tabell: Slottsgatan	/UH
anläggningsnamn: Slottsgatan	
anläggningsnummer: 1	

husnr:		
funktion:		
grund: 1:87		
stomme:		
byggnadsår:	1939	
inbyggnadsår:	1939	

<p>Huset är påbyggt en våning 1939 och har idag typiskt 30-talutseende. Huset ligger på en brant tomt och en bred, pinnad trappa leder upp till huset. Huset står inom anläggningens utomhusplan, N Villag. 22.</p> <p>miljö: slottsgatan. Det är ett hus i glas och tegel. Huset är utrustat med fruktträd. Tomten avgränsas mot vägen av ett lågt murat staket.</p>	
--	--

ÅS 1:88

Film nr 74

34	I	fasad	V
35	I	porträtt	SV
36	II	porträtt	SV
37	I	porträtt	SO



BEBYGGELSEINVENTERING I GRUMS KOMMUN

HÖSTEN 1982

socken: Ed	film nr: 74:34-37
fastighet: Ås 1:88	ek. karta: 102 69
gårdsnamn: Norra Villagatan 22	datum: 82.10.21
ev. tätort: Slottsbron	inventerare: CS/UH
anläggningens art: Bostadsfastighet	
uppgiftslämnare:	



hus nr	I	II	III
funktion	Bostad	Förråd	
grund el. sockel	Slät, Br		
stomme	trä	trä	
fasad, färg	SLP, G	SLP, lj-G	
tak, färg (skorsten)	P, korr, S (Tg, R)	Papp, S	
fönster	2L, Mp, Gö, spröjs		
dörrar	trä, glas, Br	trä, Gö	
byggnadsår	u:1931		
ombyggnadsår			

<p>Övrigt: Husets ursprungliga karaktär är bevarad. Ett fönster i frontespisen åt väster är dock utbytt till perspektivfönster, något störande.</p> <p>miljöbeskrivning: Runt huset är trädgård med fruktträd. Tomten avgränsas åt söder och väster av meterhögt grovmaskigt staket.</p>	<p>situationsplan:</p>
--	------------------------

ÅS 1:93

Film nr 74

3	I	porträtt	V
4	I	fasad	SV
5	I	fasad	SO
6	I	porträtt	Ö
7	I	fasad	NO
8	I	veranda	SO
9	I	fönster	SV
10	II	porträtt	SO



BEBYGGELSEINVENTERING I GRUMS KOMMUN

HÖSTEN 1982

0

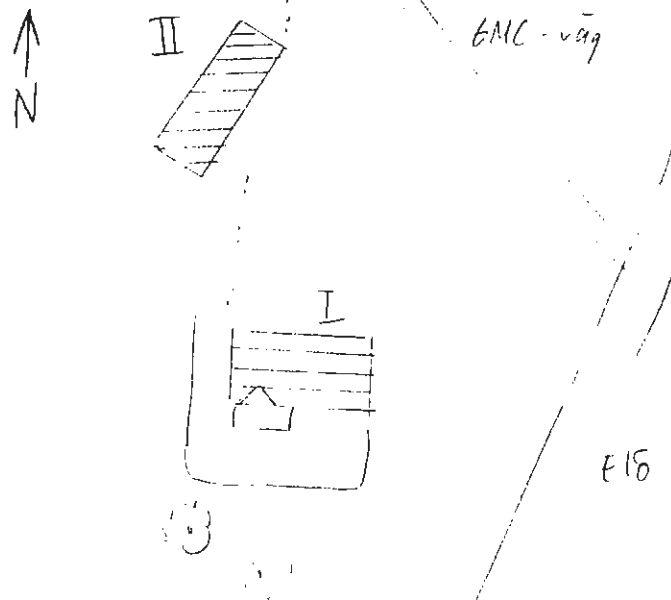
socken: Ed	film nr: 74:3-10
fastighet: Ås 1:93	ek. karta: 10269
gårdsnamn: Solbergsgatan 6	datum: 821021
ev. tätort: Slottsbron	inventerare: CS/UH
anläggningens art: Bostadsfastighet	
uppgiftslämnare:	

hus nr	I	II	III
funktion	Bostad	Förråd, vedbod	
grund el. sockel	Slät, Grå		
stomme	Plank	Trä	
fasad, färg	SLP, lj-G	SSP, FR	
tak, färg (skorsten)	Et, Grå (Tg, R)	P, korr, Gö	
fönster	2L, Mp, spröjs, Gö, urspr	Spröjs, V	
dörrar	Trä, glas, Gö, urspr	Trä, S	
byggnadsår	U: 1931		
ombyggnadsår			

övrigt: Husets exteriör i stort sett oförändrad. Små kvadratiska fönster i vindsvåningen. Ursprungliga fönster och dörrar.

miljöbeskrivning: Huset ligger på en slänt ner mot stora vägen E18. Omges av gräsmatta.

situationsplan:



ÅS 1:133 Radhusgatan 13

Film nr 68

29	I	porträtt	SO
30	I	porträtt	SV
31	I	veranda	S
32	I	fasad	N
33	I	fasad	O
34		garage	SV



BEBYGGELSEINVENTERING I GRUMS KOMMUN

HÖSTEN 1982

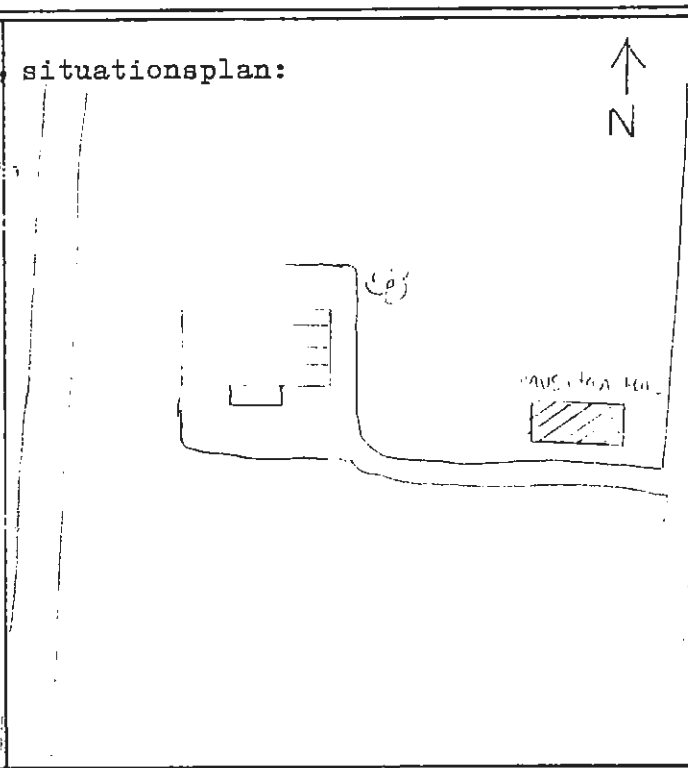
socken: Ed	film nr: 68:29-34
fastighet: Ås 1:133	ek. karta: 102 69
gårdsnamn: Radhusgatan 13	datum: 82.10.18
ev. tätort: Slottsbron	inventerare: CS/UH
anläggningens art: Bostadsfastighet	
uppgiftslämnare:	

hus nr	I	II	III
funktion	Bostad		
grund el. sockel	slät,s		
stomme	trä		
fasad, färg	SLP,FR/V		
tak, färg (skorsten)	Papp,S (tg,R)		
fönster	2L,Mp,spröjs,V		
dörrar	trä,glas,Br		
byggnadsår			
ombyggnadsår			

övrigt: Huset är i mycket dåligt skick, situationsplan:

möjligen håller man på att renovera det eftersom det ligger en massa skräp på baksidan. Ett fönster är utbytt till ett av mindre storlek än originalet. Husets ursprungliga karaktär är bevarad.


miljöbeskrivning: Ligger på en liten kulle, vid stora vägen (E 18)



AS 1:190

Film nr 73

31	I	fasad	V
32	I	porträtt	SV
33		fasad	S
34		porträtt	NO
35	II	porträtt	SV
36	I	fönster	S
37	I	veranda	V



BEBYGGELSEINVENTERING I GRUMS KOMMUN

HÖSTEN 1982

socken: Ed	film nr: 73:31-37
fastighet: Ås 1:190	ek. karta: 10269
gårdsnamn: Strandgatan 35	datum: 821021
ev. tätort: Slottsbron	inventerare: GS/UH
anläggningens art: Bostadsfastighet	
uppgiftslämnare:	


hus nr	I	II	III
funktion	Bostad	Förråd	
grund el. sockel	Slät, Grå		
stomme	Dubbel plank	Trä	
fasad, färg	SLP, lj-G	SLL, V	
tak, färg (skorsten)	2T, (Tg, R)	Papp, S	
fönster	4L, Kp, 6L, Hp, V, urspr		
dörrar	Trä, glas, Br, urspr	Trä, B	
byggnadsår	U: 1931		
ombyggnadsår			

<p>Övrigt: Huset är exteriört i stort sett oförändrat och i gott skick. Ett i en rad liknande hus uppförda 1931 utmed Strandgatan. Detta är det mest välbevarade.</p> <p>miljöbeskrivning: Välskött trädgård med fruktträd och blomsterrabatter. Tomten omgärdas av en meterhög häck.</p>	<p>situationsplan:</p>
---	------------------------

ÅS 1:192

Film nr 75

28	I	fasad	NO
29	I	fasad	Ö
30	I	källaringång	Ö
31		mur	Ö
32	I	fasad	V
33	I	porträtt	NV
34	I	fönster	V
35	II	porträtt	S
36	III	porträtt	SV



BEBYGGELSEINVENTERING I GRUMS KOMMUN

HÖSTEN 1982

0

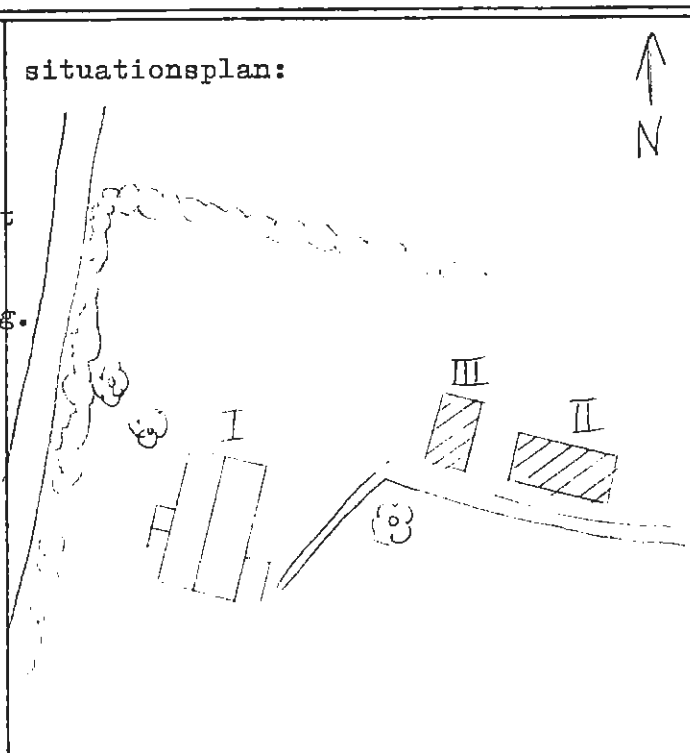
socken: Ed	film nr: 75:28-36
fastighet: Ås 1:192	ek. karta: 102 69
gårdsnamn: Södra Granliden 8	datum: 82.10.21
ev. tätort: Slottsbron	inventerare: CS/UH
anläggningens art: Bostadsfastighet	
uppgiftslämnare:	

hus nr	I	II	III
funktion	Bostad	f.d tvättstuga	garage
grund el. sockel	sprit, Grå		
stomme	u:T	trä	trä
fasad, färg	LFS, SFS, lj-G, V	SLL, lj-G	SFS, lj-G
tak, färg (skorsten)	Et, Grå (Tg, R)	Papp, S	Papp, S
fönster	4L, Kp, 6L, Hp, V		
dörrar	trä, glas, Br	trä, Br	trä, R
byggnadsår	u:1923		
ombyggnadsår			

övrigt: Mycket originellt suteränghus byggt av ägarens far Axel W. Johansson. Huset ligger i en terrass uppbyggd delvis av en kallmurad vägg. Huset är byggt delvis av timmer från ett rivet hus i Gamla Slottsbron. I behov av upprustning. Ett rum användes 1927-58 som telefonväxel.

miljöbeskrivning: Mycket stora träd på tomten.

situationsplan:



AS 1:195

Film nr 75

4	I	fasad	V
5	I	porträtt	NV
6	I	veranda	NV
7	I	fasad	N
8	I	porträtt	NO
9	I	porträtt	SO
10	I	fasad	S
11	II	fasad	SV



BEBYGGELSEINVENTERING I GRUMS KOMMUN

HÖSTEN 1982

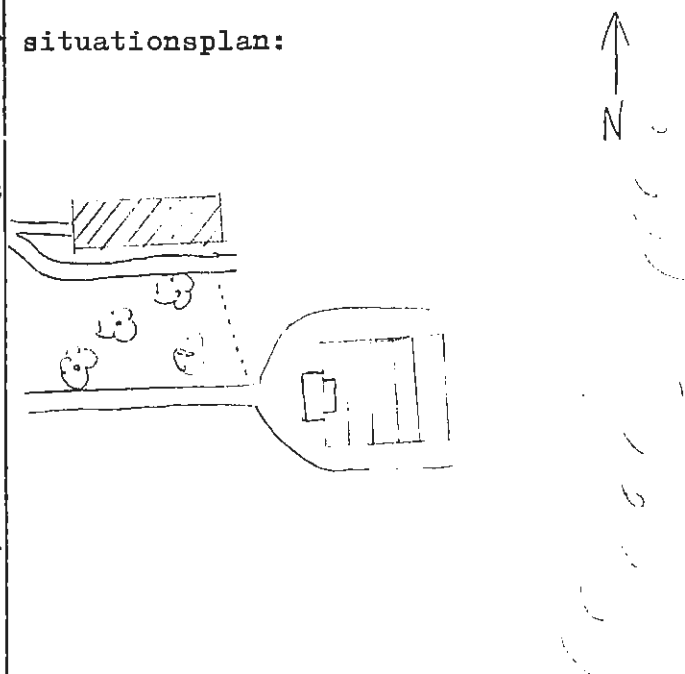
socken: Ed	film nr: 75:4-11
fastighet: Ås 1:195	ek. karta: 102 69
gårdsnamn: Bergsgatan 6	datum: 82.10.21
ev. tätort: Slottsbron	inventerare: CS/UH
anläggningens art: Bostadsfastighet	
uppgiftslämnare:	

hus nr	I	II	III
funktion	Bostad	Förråd, garage	
grund el. sockel	Btg, Grå		
stomme	Plank	Trä	
fasad, färg	Et, Grå	SSP, SLP, FR/V	
tak, färg (skorsten)	P, korr, Gö, (Tg, R)	P, korr, S	
fönster	2L, Mp, 3L, spröjs, Gö	spröjs, V	
dörrar	trä, glas, Gö	trä, Gö	
byggnadsår	u:1932		
ombyggnadsår	tillbyggt 1981		

övrigt: Husets ursprungliga karaktär är bevarad trots eternitplattorna som sattes på 1965. På östra sidan är en envåning tillbyggnad som är klädd i vit lockpanel.

miljöbeskrivning: Öster om huset är lövskog. Runt huset är trädgård med odlingar. Grusade gångar.

situationsplan:



AS 1:196

Film nr 74

19	I	fasad	Ö
20	I	porträtt	NO
21	I	fasad	N
22	I	porträtt	NV
23	I	porträtt	SO
24	I	veranda	Ö
25	II	porträtt	NO



BEBYGGELSEINVENTERING I GRUMS KOMMUN

HÖSTEN 1982

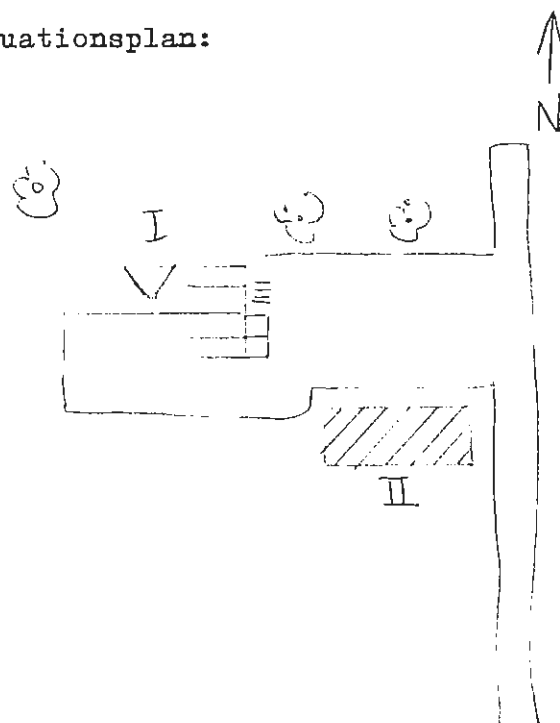
socken: Ed	film nr: 74:19-25
fastighet: Ås 1:196	ek. karta: 10269
gårdsnamn: Norra Villagatan 23	datum: 821009
ev. tätort: Slottsbron	inventerare: CS/UH
anläggningens art: Bostadsfastighet	
uppgiftslämnare:	

hus nr	I	II	III
funktion	Bostad	Förråd, vedbod	
grund el. sockel	Slät, Grå	Slät, Grå	
stomme	Plank	Trä	
fasad, färg	SLP, G/V	SLL, V	
tak, färg (skorsten)	P, korr, S, (Tg, R)	P, korr, Grå	
fönster	2L, Mp, spröjs, V		
dörrar	Trä, glas, Br	Trä, Grå	
byggnadsår	U: 1931		
ombyggnadsår			

övrigt: Husets exteriör är mycket välbevarad. Ursprungliga fönster.

miljöbeskrivning: Huset ligger på en sluttningstomt. Omgivet av trädgård, med mycket träd och planteringar.

situationsplan:



ÅS 1:197

Film nr 77

18	I	porträtt	NV
19	I	porträtt	SV
20	I	porträtt	NO
21	II	porträtt	SV



BEBYGGELSEINVENTERING I GRUMS KOMMUN

HÖSTEN 1982

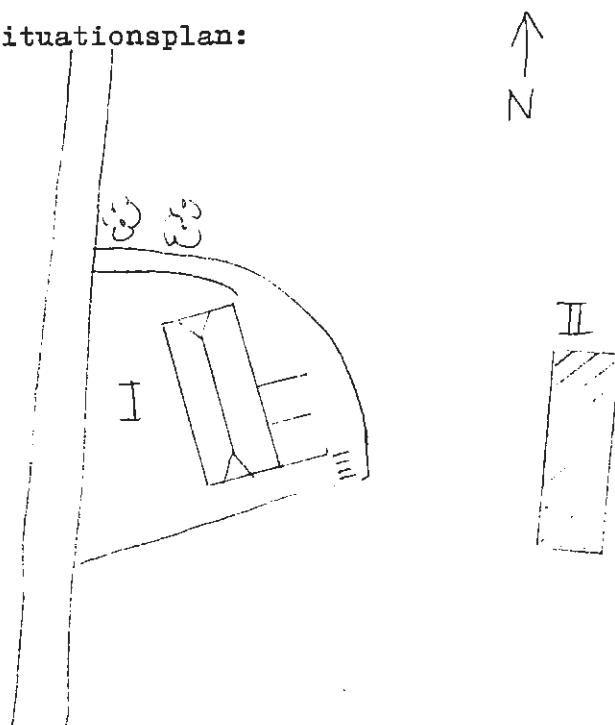
socken: Ed	film nr: 77:18-21
fastighet: Ås 1:197	ek. karta: 102 69
gårdsnamn: Strandgatan 21	datum: 82.10.21
ev. tätort: Slottsbron	inventerare: CS/UH
anläggningens art: Bostadsfastighet med affär	
uppgiftslämnare:	

hus nr	I	II	III
funktion	Bostad, butik	förråd	
grund el. sockel	slät, Grå		
stomme	trä	trä	
fasad, färg	SLP, V	SSP, V	
tak, färg (skorsten)	2T (Tg, R)	P, korr, Gö	
fönster	2L, Mp, spröjs, persp, ^B		
dörrar	trä, glas, B	trä, B, Gö	
byggnadsår			
ombyggnadsår			

övrigt: Alla fönster mot gatan är utbytta mot perspektivfönster. I botten-
våningen har varit en affär.

miljöbeskrivning: Bakom huset är frukt-
träd.

situationsplan:



Film nr 76

2	I	porträtt	NV
3	I	porträtt	SV
4	I	veranda	V
5	I	fasad	Ö
6	I	porträtt	SO
7	II	porträtt	SV
8	II	porträtt	NV
9	II	porträtt	SO
10	III	porträtt	NV



BEBYGGELSEINVENTERING I GRUMS KOMMUN

HÖSTEN 1982


0

socken: Ed	film nr: 76:2-10
fastighet: Ås 1:198	ek. karta: 102 69
gårdsnamn: Södra Granliden 4	datum: 82.10.21
ev. tätort: Slottsbron	inventerare: CS/UH
anläggningens art: Bostadsfastighet	
uppgiftslämnare:	

hus nr	I	II	III
funktion	Bostad	lillstuga	Förråd
grund el. sockel	Btg, trä	NS	Btg, Grå
stomme	trä	trä	trä
fasad, färg	LFS, SFS, V	LFS, V	SLL, V
tak, färg (skorsten)	2T (Tg, G)	Papp, S (Tg, R)	Et, Grå
fönster	2L, Mp, Br	2L, Mp, spröjs, Br	
dörrar	Trä, glas, Br		trä, Br
byggnadsår	u: 1923		
ombyggnadsår			

övrigt: Ett originellt hus med panel i olika riktningar och arbetade fönsteromfattningar. På verandan åt vägen korspröjsade rutor. Åt söder är ett burspråk i två våningar.

miljöbeskrivning: Runt huset gräsmatta. Åt sydost liten lövskogsdunge.



ÅS 1:365

Film nr 73

18	I	porträtt	V	25	II	porträtt	N
19	I	fasad	NV	26	III	porträtt	N
20	I	veranda	NV	27	III	fasad	O
21	I	porträtt	O	28	IV	porträtt	V
22	I	porträtt	SO	29	IV	dörr	NV
23		jordkällare	SO	30	I	miljöbild	N
24	II	porträtt	V				



BEBYGGELSEINVENTERING I GRUMS KOMMUN

HÖSTEN 1982

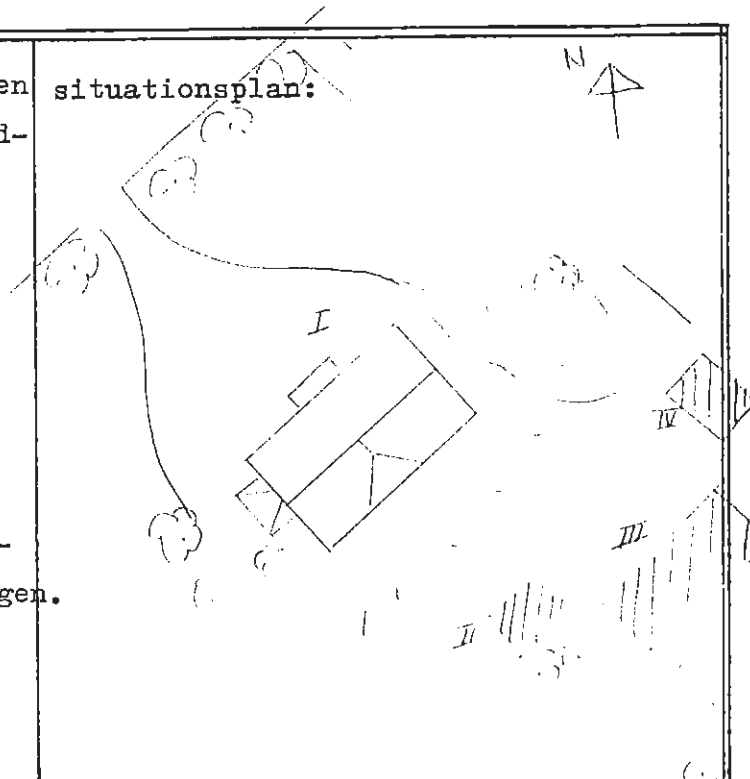
socken: Ed	film nr: 73:18-30
fastighet: Ås 1:365	ek. karta: 10269
gårdsnamn: Strandgatan 43	datum: 821019
ev. tätort: Slottsbron	inventerare: UH/CS
anläggningens art: F.d skola, personalbostäder till Billerud AB	
uppgiftslämnare:	

hus nr	I	II	III
funktion	Bostäder, 3 lägenheter	Förråd	Förråd
grund el. sockel	NSm	NS	Btg-plint
stomme	T	Trä	Trä
fasad, färg	SLL, proffilerade, FR/V	LFS, FR	SSP, FR
tak, färg (skorsten)	P, korr, S	Papp, S	Papp, S
fönster	4L, Kp, 3L, Mp, Spröjs, V		
dörrar	Trä, glas, Br, V	LPS, pilmönstrade, R	Trä, tjärade
byggnadsår			
ombyggnadsår			

övrigt: Lunettfönster i vindsvån ingen på långsidorna. Ovanför verandan rundplåtskylt med nr "44" utstansat. Ägs av Billerud AB. Husets ursprungliga karaktär väl bevarad.

miljöbeskrivning: Framför huset grusplan. Stora björkar avskärmar mot vägen.

situationsplan:



BEBYGGELSEINVENTERING I GRUMS KOMMUN

HÖSTEN 1982

socken:	film nr:
fastighet: Ås 1:365 forts	ek. karta:
gårdsnamn: Strandgatan 43	datum:
ev. tätort:	inventerare:
anläggningens art:	
uppgiftslämnare:	

hus nr	IV		
funktion	Garage		
grund el. sockel	Btg		
stomme	Trä		
fasad, färg	SLL, FR		
tak, färg (skorsten)	Papp, S		
fönster			
dörrar	Garageport, R		
byggnadsår			
ombyggnadsår			

övrigt:	situationsplan:
miljöbeskrivning:	

AS 1:366

Film nr 73

11	I	porträtt	V
12	I	fasad	SV
13	I	porträtt	S
14	I	fasad	NO
15	I	porträtt	N
16		miljöbild	N
17		miljöbild	NNV

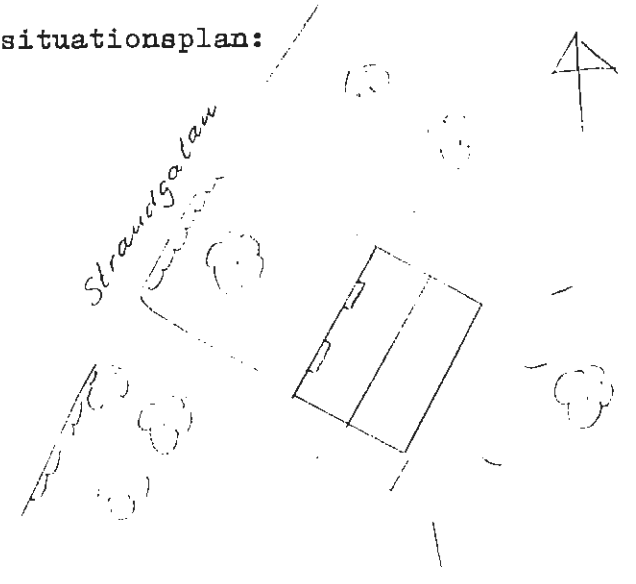


BEBYGGELSEINVENTERING I GRUMS KOMMUN

HÖSTEN 1982

socken: Ed	film nr: 73:11-17
fastighet: Ås 1:366	ek. karta: 10269
gårdsnamn: Strandgatan 45	datum: 821019
ev. tätort: Slottsbron	inventerare: UH/CS
anläggningens art: Personalbostäder till Billerud AB	
uppgiftslämnare:	

hus nr	I	II	III
funktion	Bostäder, 2 lägenheter		
grund el. sockel	Slät, Grå		
stomme	Trä		
fasad, färg	SLL, Bg		
tak, färg (skorsten)	2T, (Tg, R)		
fönster	2L, Mp, Gö		
dörrar	Trä, glas, Br		
byggnadsår			
ombyggnadsår			

<p>Övrigt: Ligger i en grupp med tre likadana hus. Ägs av Billerud AB. Har flyttats ca 10 m åt SO. Tvåfamiljshus med en ingång från var gavel.</p> <p>miljöbeskrivning: Två grusgångar leder fram till huset, en till var ingång. Framför huset stor kastanj. Bakom huset köksträdgård.</p>	<p>situationsplan:</p> 
---	---

ÅS 1:367

Film nr 73

6	I	porträtt	V
7	I	fasad	NV
8	I	porträtt	O
9	I	fasad	NO
10	I	porträtt	N



BEBYGGELSEINVENTERING I GRUMS KOMMUN

HÖSTEN 1982

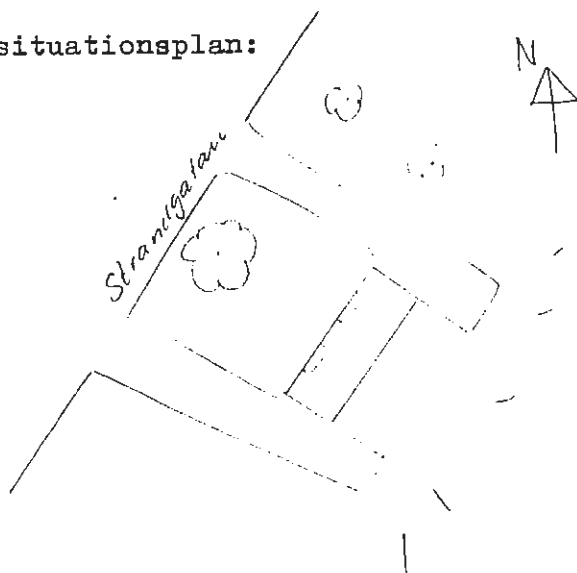
socken: Ed	film nr: 73:6-10
fastighet: Ås 1:367	ek. karta: 10269
gårdsnamn: Strandgatan 47	datum: 821019
ev. tätort: Slottsbron	inventerare: UH/CS
anläggningens art: Personalbostäder till Billerud AB	
uppgiftslämnare:	

hus nr	I	II	III
funktion	Bostäder, 2 lägenheter		
grund el. sockel	Slät, Grå		
stomme	Trä		
fasad, färg	SLL, Bg		
tak, färg (skorsten)	2T (Tg, R)		
fönster	2L, Mp, Gö		
dörrar	Trä, glas, Br		
byggnadsår			
ombyggnadsår			

övrigt: Ligger i en grupp av tre likadana hus. Ägs av Billerud AB. Har flyttats ca 10 m åt SO. Tvåfamiljshus med en ingång på var gavel.

miljöbeskrivning: Två grusgångar leder fram till huset, en till var gavelingång. Framför huset stor kastanj. Bakom huset köksträdgård.

situationsplan:



ÅS 1:368

Film nr 73

2	I	porträtt	V
3	I	fasad	NV
4	I	porträtt	N
5	I	fasad	NO



BEBYGGELSEINVENTERING I GRUMS KOMMUN

HÖSTEN 1982

socken: Ed	film nr: 73:2-5
fastighet: Ås 1:368	ek. karta: 10269
gårdsnamn: Strandgatan 49	datum: 821019
ev. tätort: Slottsbron	inventerare: UH/CS
anläggningens art: Personalbostäder till Billerud AB	
uppgiftslämnare:	

hus nr	I	II	III
funktion	Bostäder, 2 lägenheter		
grund el. sockel	Slät, Grå		
stomme	Trä		
fasad, färg	SLL, Bg		
tak, färg (skorsten)	2T (Tg, R)		
fönster	2L, Mp, Gö		
dörrar	Trä, glas, Br		
byggnadsår			
ombyggnadsår			

<p>Övrigt: Ägs av Billerud AB. Tvåfamiljs- hus, en ingång från var gavel. Har flyttats ca 10 m åt SO. Ligger i en grupp av tre likadana hus.</p> <p>miljöbeskrivning: Två grusgångar leder fram till huset, en till var gavelin- gång. Framför huset stor kastanj. Häck avskärmar mot vägen. Bakom huset terr- assavsats.</p>	<p>situationsplan:</p>
---	------------------------