


BERG 1:2

Film nr 43

10	I	porträtt	SV
11	I	fasad	S
12	I	porträtt	SO
13	I	detalj:port	S
14	I	porträtt	NV
15	II	porträtt	NV
16	II	fasad	V
17	II	porträtt	SO



BEBYGGELSEINVENTERING I GRUMS KOMMUN

HÖSTEN 1982


socken: Ed	film nr: 43:10 - 17
fastighet: Berg 1:2	ek. karta: 10258
gårdsnamn:	datum: 82.09.30
ev. tätort:	inventerare: UH/CS
anläggningens art: F d skola	
uppgiftslämnare:	

hus nr	I	II	III
funktion	Föreningslokal? Pers.utr.	Föreningslokal	
grund el. sockel	NSm Slät Grå	Sprit Grå	
stomme	S	Trä	
fasad, färg	Sprit, Gulvit	Rev. Gulvit	
tak, färg (skorsten)	P korr S	2T	
fönster	4L Kp Spröjs Br	2L Mp Spröjs Br	
dörrar	Dubbel trä pärlsp Br	Trä Br	
byggnadsår	U 1870-t		
ombyggnadsår			

Övrigt: Båda byggnaderna har samma fasadutformning. Bildar tillsammans med kyrkan och prästgården en sammanhållen miljö.

II: F d kommunkontor i Eds kommun.

situationsplan:



miljöbeskrivning: Husen ligger utefter vägen. Omges av gräsmatta, åt öster skog.

BERG 1:3

Film nr 43

30	I	porträtt	SV
31	I	fasad	S
32	I	porträtt	SO
33	I	fasad	N
34		lekstuga	V
35	II	porträtt	SV
36	I	porträtt	NV



BEBYGGELSEINVENTERING I GRUMS KOMMUN

HÖSTEN 1982

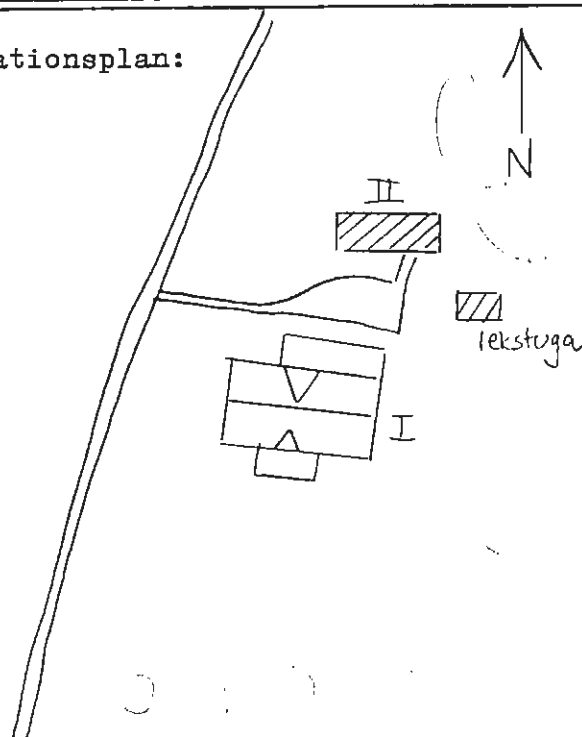
socken:	Ed	film nr:	43:30 - 36
fastighet:	Berg 1:3	ek. karta:	10258
gårdsnamn:		datum:	82.10.01
ev. tätort:		inventerare:	UH/CS
anläggningens art:		Bostadsfastighet, tidigare med kommunkont.inrymt	
uppgiftslämnare:			

hus nr	I	II	III
funktion	Bostad	Vedbod garage	
grund el. sockel	NS Slät Grå		
stomme	Plank	Trä	
fasad, färg	SLP Grå	SLL FR/V	
tak, färg (skorsten)	Et korr S(Tg R)	2T	
fönster	2L Mp V		
dörrar	Trä glas Gö	Trä S	
byggnadsår	U 1911		
ombyggnadsår	1948 1958		

övrigt: Huset har fått en utbyggnad åt norr med två bostadsrum på senare tid,



miljöbeskrivning: Trädgård ligger alldeles vid vägen (väg 472).

situationsplan:



Film nr 39

23		miljöbild		31	II	fasad	S
24	I	porträtt	SV	32	I	miljöbild	NV
25	I	del av fasad	S	33	I	fasad	S
26	I	veranda	SO	34	I	miljöbild	SO
27	I	fasad	N				
28	I	detalj: trappan	NV				
29	I	del av fasad	NV				
30	I	detalj: källardörr	V				



BEBYGGELSEINVENTERING I GRUMS KOMMUN

HÖSTEN 1982

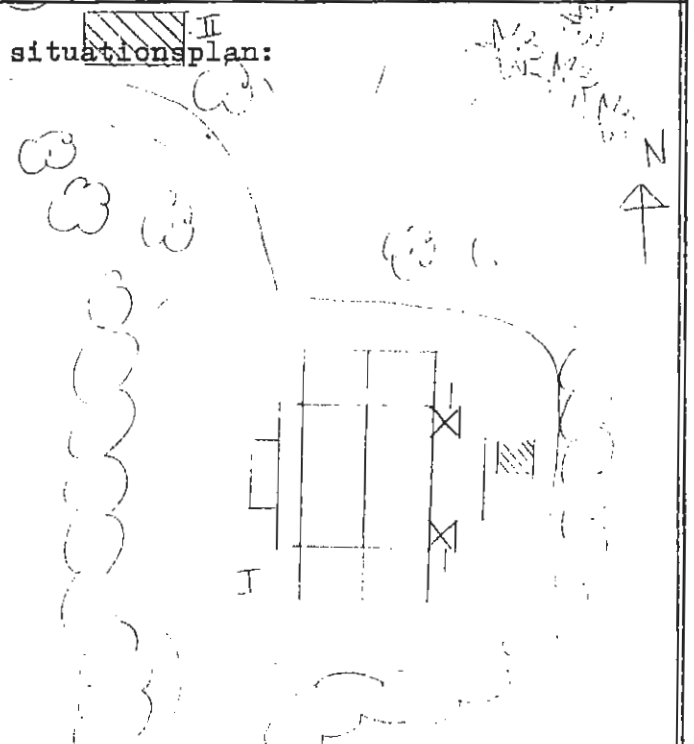
socken: Ed	film nr: 39:23-34
fastighet: Buda 1:5	ek. karta: 102 48
gårdsnamn:	datum: 82.09.30
ev. tätort: Liljedal	inventerare: UH/CS
anläggningens art: f.d. skola	
uppgiftslämnare:	

hus nr	I	II	III
funktion	bostad, syfabrik	Förråd	
grund el. sockel	sinnersten S GÖ	Btg	
stomme	Tg	trä	
fasad, färg	Tg, R	SLI	
tak, färg (skorsten)	P, fals. GÖ (Tg, R, P GÖ)	Btg, Br	
fönster	4 L KP, spröjs R, V		
dörrar	Trä, glas R, V	trä, gr	
byggnadsår	u: 1899		
ombyggnadsår			

övrigt: Mkt välbevarad skolbyggnad.
Mittrisalit med klockstapel på.
På baksidan två torn med spiror.
Användes som skola fram till 1965.

miljöbeskrivning: Runt om går en
grusgång, framför huset grusplan
omgärdad av hög syrenhäck. Ligger
på en kulle och är ett blickfång
i Liljedal.

situationsplan:



BUDA 1:9

Film nr 33

32		miljö	SV	4	II	dörr	V
33	I	fasad	V	5	II	fönster	V
34	I	fasad	S	6	II	porträtt	SV
35	I	porträtt	SO	7	II	knutlådor	SO
36	I	veranda	Ö	8	II	porträtt	SV
				9		vedskjul	SV
Film nr 34				10		dass	SV

2	I	fasad	N
3	II	porträtt	NV



BEBYGGELSEINVENTERING I GRUMS KOMMUN

HÖSTEN 1982

socken: Ed	film nr: 33:32-36, 34:2-10
fastighet: Buda 1:9	ek. karta: 102 49
gårdsnamn: Buda Herrgård	datum: 82.09.29
ev. tätort:	inventerare: CS/UH
anläggningens art: f,d, herrgård, nu endast 2 flygelbyggnader	
uppgiftslämnare:	


hus nr	I	II	III
funktion	sommarbostad tomt	tomt	
grund el. sockel	NS	NS	
stomme	T	T	
fasad, färg	SLL (profile-rad) V	Rev, V	
tak, färg (skorsten)	P, falsad, S (Tg, R)	P, falsad. S (Tg, R)	
fönster	2 L, Mp, R	2 L, Mp, spröjs, B	
dörrar	Trä, glas, urspr. R	Trä, glas, urspr, B	
byggnadsår			
ombyggnadsår			

Övrigt: Båda husen i stort behov av underhåll. Hus nr II: stora putsskador, Hus Nr I: behöver målas, Fin veranda med snickarglädje, senare tillägg. Hus nr II: knutlådor i trä på östra fasaden. På fastigheten finns även ett vedskjul och ett knuttimrat dass,FR.

Runt herrgården är ett område som anlagts som "engelsk park" i början av 1800-talet. Här finns inplanterade träd som normalt inte förekommer i den värmländska floran.

miljöbeskrivning: Mellan husen ett stort vårdträ (kastanj). Tillfartsvägen till gården har en allé som är i dåligt skick. Runt anläggningen är blandad lövskog.

situationsplan:



BUDA 1:10

Film nr 35

29	I	porträtt	NV
30	I	fasad	V
31	I	porträtt	SV
32	I	porträtt	NO
33		garage	NO
34	I	porträtt	SV



BEBYGGELSEINVENTERING I GRUMS KOMMUN

HÖSTEN 1982

socken: Ed	film nr: 35:29-34
fastighet: Buda 1:10	ek. karta: 102 48
gårdsnamn: Smälterstuga	datum: 820929
ev. tätort: Liljedal	inventerare: CS/UH
anläggningens art: f.d. bostäder för arbetare vid glasbruket, se övrigt	
uppgiftslämnare: Ägaren	

hus nr	I	II	III
funktion	Bostad		
grund el. sockel	slät, S		
stomme	T		
fasad, färg	SLP, V		
tak, färg (skorsten)	2 T (Tg, R)		
fönster	2 L, 3 L, R		
dörrar	Trä, glas, Br		
byggnadsår	u: 1700-talet		
ombyggnadsår	1930-talet		

<p>Övrigt: Huset byggdes på 1700-talet som en låg envåningsbyggnad. På 1930-talet gjordes en kraftig ombyggnad, huset höjdes och blev 1 1/2 våning, en mindre veranda tillfördes på den västra fasaden, Huset har karaktär av 1930-talshus. I boken "Det gamla glasbruket" står att smälterstuga är byggd 1804 och då inrymde två lägenheter om rum och kök.</p>	<p>situationsplan:</p>
<p>miljöbeskrivning: Trädgård Huset ligger vid vattnet, Ransundet.</p>	

BUDA 1:12

11	I	porträtt	NÖ
12	I	fasad	Ö
13	I	fasad	S
14	I	trappa	SV
15	I	fasad	SV
16	I	fasad	N
17		förråd	NO



BEBYGGELSEINVENTERING I GRUMS KOMMUN

HÖSTEN 1982

socken: Ed	film nr: 34:11-17
fastighet: Buda 1:12	ek. karta: 10249
gårdsnamn:	datum: 820929
ev. tätort:	inventerare: CS/UH
anläggningens art: Bostadsfastighet	
uppgiftslämnare:	

hus nr	I	II	III
funktion	sommarbostad		
grund el. sockel	sinnersten, tg + NS		
stomme	trä		
fasad, färg	RFV, FR/V		
tak, färg (skorsten)	P, korr, S (slät, V)		
fönster	2 L, MP, B + V		
dörrar	trä, B		
byggnadsår			
ombyggnadsår			

<p>övrigt: Huset är troligen förlängt åt norr. Ligger vid Buda herrgård</p> <p>miljöbeskrivning: Runt huset är blandskog</p>	<p>situationsplan:</p> <p style="text-align: right;">nybyggd förtäring</p>
--	--

BUDA 1:13

Film nr 40

7	I	porträtt	SV
8	I	fasad	V
9	I	porträtt	NO
10	II	porträtt	NO



BEBYGGELSEINVENTERING I GRUMS KOMMUN

HÖSTEN 1982

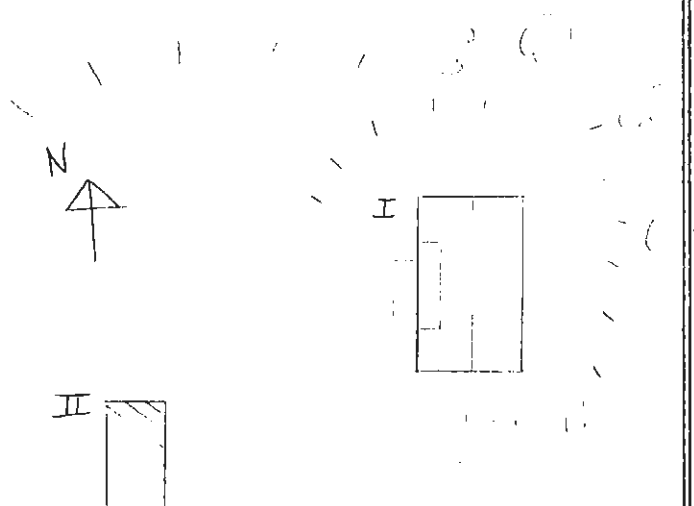
socken:	Ed	film nr:	40:7 - 10
fastighet:	Buda 1:13	ek. karta:	10248
gårdsnamn:		datum:	82.09.30
ev. tätort:	Liljedal	inventerare:	UH/CS
anläggningens art: Bostadsfastighet			
uppgiftslämnare: Ägaren			

hus nr	I	II	III
funktion	Bostad	Förråd	
grund el. sockel	Sinnersten slät grå	S	
stomme	T	Trä	
fasad, färg	Et, grå	SSP, FR	
tak, färg (skorsten)	2t, R, (Tg, R)	IT, R	
fönster 2L, 3L,	Mp, Persp GÖ R		
dörrar	Trä, gräs, Br	Trä, Br	
byggnadsår	U 1907		
ombyggnadsår	1950		

övrigt: Vackert, utsatt läge.
Huset byggdes med bidrag
(virke) från bruket.


miljöbeskrivning: Ligger på sluttning
upp från Ransundet. Omges
av gräsmatta, Åt norr häck.
Åt öster fruktträd.

situationsplan:



Film nr 38

31	I	porträtt	SV
32	I	porträtt	SO
33	I	fasad	Ö
34	I	fasad	V
35	I	porträtt	NV
36	II	porträtt	SO
37	I	veranda	S



BEBYGGELSEINVENTERING I GRUMS KOMMUN

HÖSTEN 1982

socken: Ed	film nr: 38:31-37
fastighet: Buda 1:14	ek. karta: 102 48
gårdsnamn:	datum: 820929
ev. tätort: Liljedal	inventerare: CS/UH
anläggningens art: f.d. kuskbostad	
uppgiftslämnare:	

hus nr	I	II	III
funktion	sommarbostad	förråd, vedbod	
grund el. sockel	slaggsten, murad		
stomme	trä	trä	
fasad, färg	PFV, FR/V	SSP, FR	
tak, färg (skorsten)	2 T (Tg, R)	Papp	
fönster	2 L, Mp, spröjs, V	Spröjs, X	
dörrar	Trä, glas, Br	Trä, S	
byggnadsår	a: 1893		
ombyggnadsår	a: moderniserad 1952		

<p>Övrigt: Husets exteriör är väl bevarad.</p> <p>miljöbeskrivning: Trädgård med fruktträd, ligger vid vägen.</p>	<p>situationsplan:</p>
---	------------------------

BUDA 1:15

Film nr 39

14	I	miljöbild	N
15	I	fasad	N
16	I	fasad	VSV
17	I	fasad	S
18	I	porträtt	NV
19		förråd	SV
20		dass	V
21	II	porträtt	SV
22		förråd	O



BEBYGGELSEINVENTERING I GRUMS KOMMUN

HÖSTEN 1982

socken: Ed	film nr: 39:14-22
fastighet: Buda 1:15	ek. karta:102 48
gårdsnamn: Solberga	datum: 820930
ev. tätort: Liljedal	inventerare: UH/CS
anläggningens art: Bostadsfastighet	
uppgiftslämnare:	

hus nr	I	II	III
funktion	Bostad	förråd, vedbod	
grund el. sockel	Nsm	Btg plint	
stomme	trä	trä	
fasad, färg	SLP, V, ny	PFV, FR	
tak, färg (skorsten)	P, korr, S (tg, R)	Papp, S	
fönster	2 L, Mp, spröjs Br	1 L, spröjs V	
dörrar	trä, Br	trä, Br	
byggnadsår	U 1902		
ombyggnadsår	1978 tilläggsis.		

<p>övrigt: Ny veranda på baksidan. Trots tilläggsisol. behåller huset sin ursprungliga karaktär. Nytt takmatri stör dock intrycket.</p> <p>miljöbeskrivning: Grusgång bara fram till o runt huset. Runt om gräsmatta med fruktträd. Norr om fastigheten skog.</p>	<p>situationsplan:</p> <p style="text-align: right;">I dass</p>
---	---

BUDA 1:20

Film nr 36

17	I	porträtt	SO
18	I	fasad	Ö
19	I	porträtt	NO
20		garage	SO
21	I	porträtt	NV
22	I	fasad	V
23	I	fönster	V

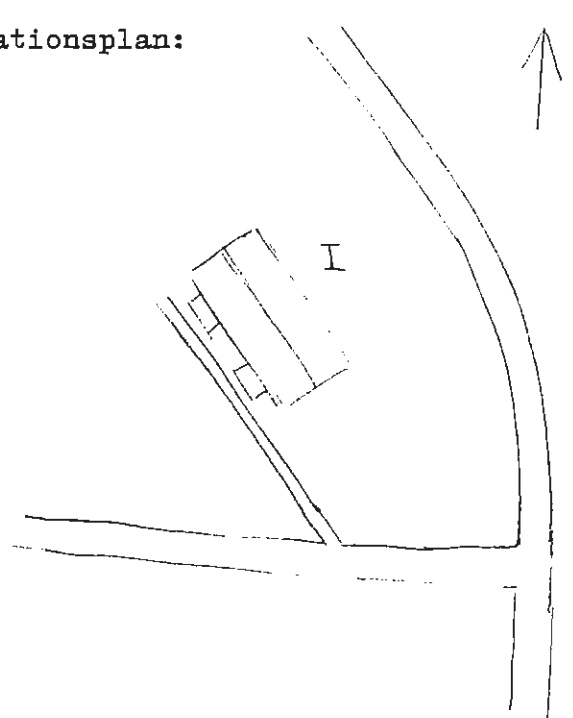


BEBYGGELSEINVENTERING I GRUMS KOMMUN

HÖSTEN 1982

socken: Ed	film nr: 36:17-23
fastighet: Buda 1:20	ek. karta: 102 48
gårdsnamn:	datum: 820929
ev. tätort: Liljedal	inventerare: CS/UH
anläggningens art: F.d. arbetarbostäder	
uppgiftslämnare:	

hus nr	I	II	III
funktion	Bostäder		
grund el. sockel	NS, murad		
stomme	trä		
fasad, färg	LFS, V		
tak, färg (skorsten)	P, korv, grå (P, grå)		
fönster	2 L, Mp, spröjs Br		
dörrar	Trä, glas, br		
byggnadsår			
ombyggnadsår			

<p>Övrigt: Husets karaktär är väl bevarad.</p> <p>miljöbeskrivning: Trädgård med fruktträd</p>	<p>situationsplan:</p> 
--	---

Film nr 40

11	I	porträtt	NV
12	I	porträtt	SV
13	I	porträtt	SO
14	I	porträtt	SSO
15	II	porträtt	SV
16	II	porträtt	NV
17		nybyggd sommarstuga	SV
18	III	porträtt	V



BEBYGGELSEINVENTERING I GRUMS KOMMUN

HÖSTEN 1982

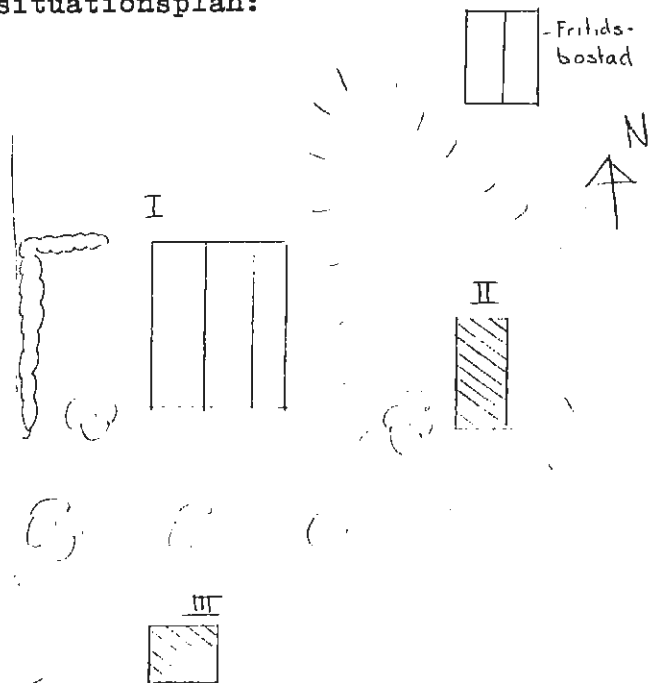
socken: Ed	film nr: 40:11 - 18
fastighet: Buda 1:21	ek. karta: 10248
gårdsnamn:	datum: 82.09.30
ev. tätort: Liljedal	inventerare: UH/CS
anläggningens art: Bostadsfastighet	
uppgiftslämnare:	

hus nr	I	II	III
funktion	Bostad	förråd	garage
grund el. sockel	NSm, Btg, Slät, grå	Btg, plint	Btg
stomme	T	trä	trä
fasad, färg	Et, V	SSP, FR	SSP, V
tak, färg (skorsten)	P korr, GÖ P grå	P korr, S	P korr, V
fönster	2L, Mp, GÖ		
dörrar	Trä, glas, Br	Trä, Br	Trä, GÖ
byggnadsår			
ombyggnadsår			

övrigt: Utbyggt åt öster.
Vackert, utsatt läge. På fastigheten finns även en nybyggd sommarstuga.

miljöbeskrivning: Ligger på V sluttning. Omges av gräsmatta med inslag av berg i dagen. Mot vägen häck.


situationsplan:



BUDA 1:22

Film nr 40

19	I	miljöbild	SV
20	I	porträtt	SV
21	I	porträtt	NO
22	II	porträtt	NV
23	III	porträtt	VN
24		garage	V



BEBYGGELSEINVENTERING I GRUMS KOMMUN

HÖSTEN 1982

socken: Ed	film nr: 40:19 - 24
fastighet: Buda 1:22	ek. karta: 10248
gårdsnamn: "Bynninga" (Byggningå)	datum: 82.09.30
ev. tätort: Liljedal	inventerare: UH/CS
anläggningens art: Bostadsfastighet	
uppgiftslämnare:	


hus nr	I	II	III
funktion	Bostad	Förråd	Dass
grund el. sockel	NSm	NS	NS
stomme	Trä	trä	trä
fasad, färg	Et, grå	SLP, FR	SLP, FR
tak, färg (skorsten)	Sk (Tg, R)	P, grå	Papp Sv
fönster	2L, Mp Spröjs R ursp		
dörrar	Trä, Br	trä tjärade	trä tjärade
byggnadsår	U ca 1900		
ombyggnadsår			

<p>övrigt: Vackert, utsatt läge. Välbevarad karaktär.</p> <p>miljöbeskrivning: Åt Ö berg i dagen. Sluttning mot Ransundet. Huset ligger i västsluttning. Framför huset häck.</p>	<p>situationsplan:</p>
--	------------------------

BUDA 1:24

Film nr 37

1	I	porträtt	SO
2	I	fasad	N
3		lekstuga	SV
4	I	dörr	S
5	I	porträtt	SV
6	I	fasad	V



BEBYGGELSEINVENTERING I GRUMS KOMMUN

HÖSTEN 1982

socken: Ed	film nr: 37:1-6
fastighet: Buda 1:24	ek. karta: 102 48
gårdsnamn:	datum: 820929
ev. tätort: Liljedal	inventerare: CS/UH
anläggningens art: f,d, läsesal, sjukstuga, Folkets hus, affär	
uppgiftslämnare:	

hus nr	I	II	III
funktion	Bostäder		
grund el. sockel	slät, grå		
stomme	trä		
fasad, färg	PFV, G/V		
tak, färg (skorsten)	2 T (Tg, R)		
fönster	2 L, MP, Gö		
dörrar	trä, glas, Gö		
byggnadsår	1: 1890		
ombyggnadsår	u: 1951 övervåningen inr.		

<p>Övrigt: Husets karaktär är väl bevarad. Dekorativ spetsuddkant.</p>	<p>situationsplan:</p>
<p>miljöbeskrivning: ligger i en sluttning. Trädgård med frukt-träd, ligger alldeles vid vägen.</p>	

BUDA 1:29

Film nr 35

18	I	porträtt	SO
19	I	fasad	S
20	I	fasad	Ö
21	I	fasad	N
22	I	veranda	N



BEBYGGELSEINVENTERING I GRUMS KOMMUN

HÖSTEN 1982

socken: Ed	34:35-37 film nr: 35:18-22
fastighet: Buda 1:29	ek. karta: 102 48
gårdsnamn: Mjöllösa	datum: 820929
ev. tätort: Liljedal	inventerare: CS/UH
anläggningens art: Arbetarbostäder för bruket (4 familjer)	
uppgiftslämnare:	

hus nr	I	II	III
funktion	Hembygdsgård		
grund el. sockel	murad natursten + Btg		
stomme	T		
fasad, färg	SLP, FR		
tak, färg (skorsten)	IT (Tg. R)		
fönster	2 L, Mp. spröjs, V		
dörrar	Trä, Gö		
byggnadsår	1782		
ombyggnadsår			

<p>övrigt:</p> <p>Knutlådor. Utvändig vindstrappa på västra kortsidan. Mycket diskret rullstolsramp på norra sidan.</p> <p>Norr om detta hus har legat ett nära nog likadant som kallades Brödlösa. Det revs på 1920-talet.</p> <p>miljöbeskrivning:</p> <p>Stor gräsmatta framför huset.</p>	<p>situationsplan:</p> <p>Se Buda 1:42</p>
---	--

BUDA 1:31

31	I	porträtt	SO
32	I+II	fasad	S
33	I	porträtt	NO
34	I	fasad	N
35	II	fasad	O
36	II	fasad	V
37	I	fasad	V
38	I+II	miljöbild	N



BEBYGGELSEINVENTERING I GRUMS KOMMUN

HÖSTEN 1982

socken:	Ed	film nr:	40:31-38
fastighet:	Buda 1:31	ek. karta:	10248
gårdsnamn:		datum:	82.09.30
ev. tätort:	Liljedal	inventerare:	UH/CS
anläggningens art:		Bostadsfastighet (se övrigt)	
uppgiftslämnare:		Granne	

hus nr	I	II	III
funktion	Fritidsbostad	Fritidsbostad	
grund el. sockel	NSm	Btg	
stomme	T	Trä	
fasad, färg	SLL, FR	PFv V Br SLP V	
tak, färg (skorsten)	2T R (Tg Slät grå)	2T R (Tg R)	
fönster	2L Mp Spröjs V	3L 2L Mp Br	
dörrar	Trä glas Gö		
byggnadsår	U. 1791	U. 1874	
ombyggnadsår			

<p>övrigt: I: f d krog, färjestuga till 1960. Vita knutar. På S gaveln utvändig trappa.</p> <p>II: f d skepparbostad, lotsbostad. På fastigheten finns även en vedbod och ett dass. ^{II} Utbyggt åt väster.</p> <p>miljöbeskrivning: Ligger på nordslutningen ner mot Ransundet. Omges av gräsmatta åt söder berg i dagen.</p>	<p>situationsplan:</p>
---	------------------------

BUDA 1:32

Film nr 38

24	I	fasad	S
25	I	porträtt	SV
26	I	fasad	N
27	I	porträtt	NO
28	II	porträtt	SO
29		dass	SV
30		källarbad	SO



BEBYGGELSEINVENTERING I GRUMS KOMMUN

HÖSTEN 1982

socken: Ed	film nr: 38:24-30
fastighet: Buda 1:32	ek. karta: 102 48
gårdsnamn:	datum: 820929
ev. tätort: Liljedal	inventerare: CS/UH
anläggningens art: Bostadsfastighet	
uppgiftslämnare:	


hus nr	I	II	III
funktion	Sommarbostad		
grund el. sockel	NS	slät, grå	
stomme	trä	Tg, trä	
fasad, färg	SLP, FR/V	Tg,R, SSP, FR	
tak, färg (skorsten)	1T (Tg, R ny)	Papp, S	
fönster	2 L, Mp, spröjs, V		
dörrar	Trä, Gö	Trä, R	
byggnadsår			
ombyggnadsår			

<p>övrigt: Husets ursprungliga karaktär bevarad.</p> <p>miljöbeskrivning: Gräsmatta runt huset. Omgivet av lövskog.</p>	<p>situationsplan:</p> <p>The site plan shows a house (I) and a shed (II) with a north arrow pointing upwards. The house is a rectangle with a smaller rectangle below it. The shed is a square with diagonal hatching. There are wavy lines representing a lawn and trees. A cloud-like shape is labeled 'dass'.</p>
---	---

BUDA 1:33

Film nr 38

2	I	porträtt	SO	8	jordkällare	Ö
3	I	fasad	S	9	uthus	N
4	I	porträtt	SV	10	uthus	S
5	I	fasad	V	11	uthus	SO
6	I	porträtt	NV	12	uthus	S
7		förråd	SO	13	jordkällare	NV
				14	garage	SO

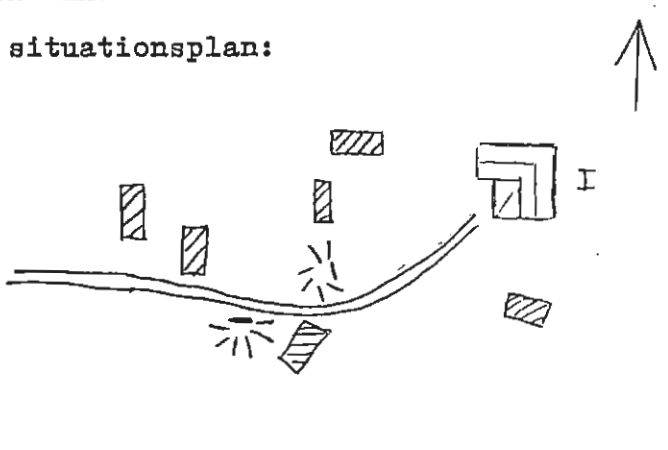


BEBYGGELSEINVENTERING I GRUMS KOMMUN

HÖSTEN 1982

socken: Ed	film nr: 38:2-14
fastighet: Buda 1:33	ek. karta: 102 48
gårdsnamn:	datum: 820929
ev. tätort: Liljedal	inventerare: CS/UH
anläggningens art: Bostadsfastighet	
uppgiftslämnare:	

hus nr	I	II	III
funktion	Sommarbostad		
grund el. sockel			
stomme	trä		
fasad, färg	SLL, FR/V		
tak, färg (skorsten)	1T+2T (Tg, R)		
fönster	4 L, Kp, spröjs, V		
dörrar	Trä, glas, spröjs, Br		
byggnadsår			
ombyggnadsår			

<p>övrigt: Huset är i dåligt skick. Fin glasveranda. På tomten finns ett flertal små uthus.</p> <p>miljöbeskrivning: Omgivet av lövskog.</p>	<p>situationsplan:</p> 
--	---

BUDA 1:34

Film nr 40

1	I	miljöbild	NO
2	I	fasad	0
3	I	porträtt	NO
4	I	porträtt	SO
5	I	fasad	S
6		förråd	0



BEBYGGELSEINVENTERING I GRUMS KOMMUN

HÖSTEN 1982

socken: Ed	film nr: 40: 1-6
fastighet: Buda 1:34	ek. karta: 102 48
gårdsnamn:	datum: 820930
ev. tätort: Liljedal	inventerare: UH/CS
anläggningens art: Bostadsfastighet	
uppgiftslämnare:	

hus nr	I	II	III
funktion	Trol. fritidsbost		
grund el. sockel	NSm		
stomme	trä		
fasad, färg	SLP, V (ny)		
tak, färg (skorsten)	P, korr, S; (P,Grå)		
fönster	2L, Mp, Br		
dörrar	trä, glas, V		
byggnadsår	omkr. 1900		
ombyggnadsår			

<p>Övrigt: Ny panel och nytt takmaterial. De gamla proportionerna finns dock kvar. Huset byggdes med bidrag (virke) från bruket. På fastigheten finns även ett förråd och en lekstuga.</p>	<p>situationsplan:</p> <p>miljöbeskrivning: Omges av gräsmatta åt söder, altan med murad vägg åt väster. Åt väster skog. Sluttning ner mot Ransundet i norr.</p> <p>Legend: - förråd - lekstuga</p>
--	---

BUDA 1:35

Film nr 40

25	I	porträtt	SV
26	I	fasad	V
27	I	porträtt	NO
28	II	porträtt	NV
29	III	fasad	NV
30	III	porträtt	N



BEBYGGELSEINVENTERING I GRUMS KOMMUN

HÖSTEN 1982

socken:	Ed	film nr:	40:25 - 30
fastighet:	Buda 1:35	ek. karta:	10248
gårdsnamn:		datum:	82.09.30
ev. tätort:	Liljedal	inventerare:	UH/CS
anläggningens art:			
uppgiftslämnare:			

hus nr	I	II	III
funktion	Bostad	Lillstuga	F d kiosk
grund el. sockel	Btg. slät. grå	Btg grå	Btg plint
stomme	Trä	Trä	Trä
fasad, färg	Et, G	Masonit med läkt G	Masonit med läkt G
tak, färg (skorsten)	2T R	1T R	Papp Gö
fönster	2L, Mp Persp Gö	2L Mp Spröjs Gö	2L 3L Mp Gö
dörrar	Trä glas Br	Trä glas Br	Trä glas Br
byggnadsår	1961		
ombyggnadsår			

<p>övrigt: Vackert, utsatt läge.</p> <p>III: Vita knutar och fönsteromfattningar.</p> <p>miljöbeskrivning: Framför huset brant grässluttning ner mot Ransundet. Trädgård.</p>	<p>situationsplan:</p>
---	------------------------

BUDA 1:37

Film nr 37

26	I	porträtt	SO
27	I	porträtt	SO
28	I	porträtt	SV
29	I	fasad	NV
30	I	porträtt	NO



Film nr 37

7	I	porträtt	NV
8	I	fasad	V
9	I	porträtt	SV
10	I	porträtt	NO
11	I	entré	NV
12		dass	N
13		förråd	NO

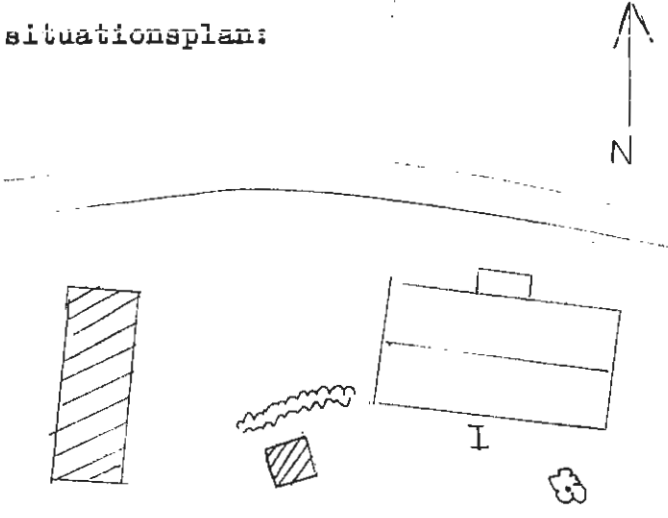


BEBYGGELSEINVENTERING I GRUMS KOMMUN

HÖSTEN 1982

socken: Ed	film nr: 37:7-13
fastighet: Buda 1:38	ek. karta: 102 48
gårdsnamn:	datum: 820929
ev. tätort: Liljedal	inventerare: CS/UH
anläggningens art: f.d. småskola, sjukstuga	
uppgiftslämnare:	

hus nr	I	II	III
funktion	Bostad		
grund el. sockel	NS, murad		
stomme	trä		
fasad, färg	PFV		
tak, färg (skorsten)	P, korr, G		
fönster	4 L, Kp, spröjs, V		
dörrar	Trä, glas, urspr, V		
byggnadsår	1:1879		
ombyggnadsår			

<p>övrigt: Profilerade konsoler</p> <p>miljöbeskrivning: Ligger alldeles vid vägen. På södra sidan berg i dagen, sluttning uppåt.</p>	<p>situationsplan:</p> 
---	---

Film nr 36

31	I	porträtt	NO
32	I	porträtt	SO
33	I	fasad	SO
34	I	fasad	S
35	I	entré	SV
36	I	porträtt	NV
37	II	porträtt	NV
38	II	porträtt	SO

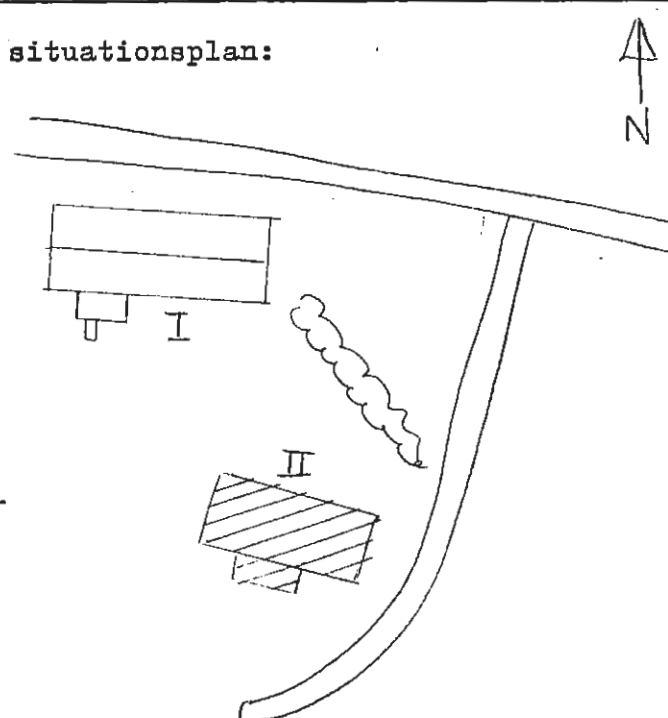


BEBYGGELSEINVENTERING I GRUMS KOMMUN

HÖSTEN 1982

socken: Ed	film nr: 36:31-38
fastighet: Buda 1:39	ek. karta: 102 48
gårdsnamn: Gästgivargården	datum: 82 09 29
ev. tätort: Liljedal	inventerare: CS/UH
anläggningens art: fd bostäder för arbetare vid glasbruket	
uppgiftslämnare:	

hus nr	I	II	III
funktion	Sommarbostad	Förråd	
grund el. sockel	NS, murad		
stomme	Trä	Trä	
fasad, färg	SLP, FR/V	SSP, FR	
tak, färg (skorsten)	IT (Tg R)	Korr P, grå	
fönster	4 L, Kp, V		
dörrar	Trä, glas, gö	Trä, S	
byggnadsår			
ombyggnadsår			

<p>övrigt: Husets karaktär är mycket väl bevarad.</p> <p>miljöbeskrivning: Trädgård med fruktträd. Ligger alldeles vid vägen.</p>	<p>situationsplan:</p> 
---	---

BUDA 1:40

Film nr 37

14	I	porträtt	SO	20	I	fönster	V
15	I	fasad	SO	21	I	porträtt	SV
16	I	fasad	O	22	I	fasad	SV
17	I	fasad	NV	23	I	entré	S
18	I	porträtt	NV	24	I	entré	S
19	I	fasad	V	25	I	fasad detalj panel	S



→14 →15 →16 →17 →18 →19



→18 →18A →19 →19A S D →21A



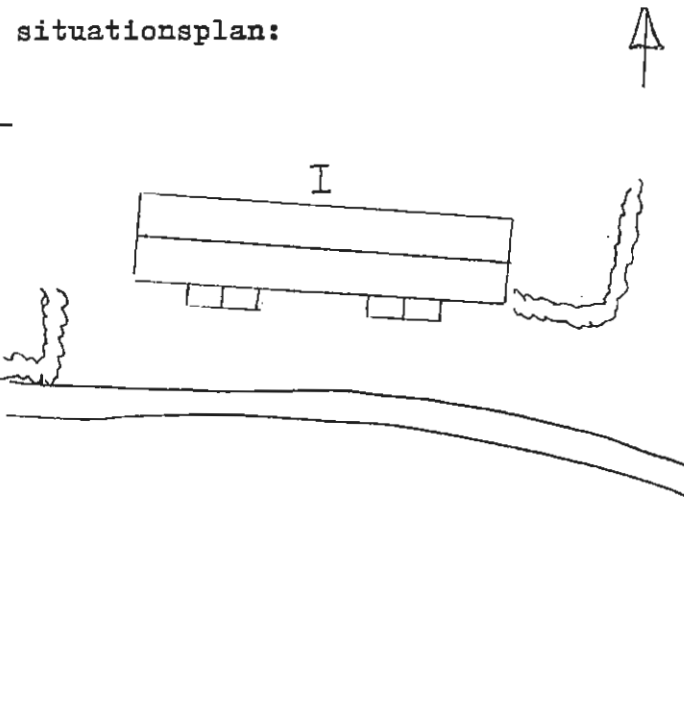
→22 →22A →23 →23A →24 →24A →25 →25A

BEBYGGELSEINVENTERING I GRUMS KOMMUN

HÖSTEN 1982

socken: Ed	film nr: 37:14-25
fastighet: Buda 1:40	ek. karta: 102 48
gårdsnamn: Kastrup	datum: 820929
ev. tätort: Liljedal	inventerare: CS/UH
anläggningens art: f.d. arbetarbostäder	
uppgiftslämnare:	

hus nr	I	II	III
funktion	Sommarbostäder		
grund el. sockel	NS, murad		
stomme	trä		
fasad, färg	PFV med liggande list FR		
tak, färg (skorsten)	P, korr, S (Tg, R)		
fönster	4 L, Kp. V se övrigt		
dörrar	Trä+Trä,glas, V		
byggnadsår	1: 1890		
ombyggnadsår			

<p>Övrigt: Fönster: även 2L Mp, spröjs. V och 2 L, Mp med korspröjsar upp-till. Husets karaktär är väl bevarad med 2 farstukvistar. Det svarta plåttaket är tyvärr för dominerande. Huset kallas Kastrup eftersom där bodde glasblåsare som kom från Kastrup.</p>	<p>situationsplan:</p> 
<p>miljöbeskrivning: At norr stor gräsmatta. Ligger alldeles vid vägen.</p>	

BUDA 1:41

Film nr 36

24	I	porträtt	SO
25	I	fasad	Ö
26	I	porträtt	NO
27	I	fasad	N
28	I	fasad	SV
29	I	entré	S
30	I	fönster	S



BEBYGGELSEINVENTERING I GRUMS KOMMUN

HÖSTEN 1982

socken: Ed	film nr: 36:24-30
fastighet: Buda 1:41	ek. karta: 102 48
gårdsnamn: Bromö (pensionärshem)	datum: 820929
ev. tätort: Liljedal	inventerare: CS/UH
anläggningens art: f,d, arbetarbostäder	
uppgiftslämnare:	

hus nr	I	II	III
funktion	Pensionärshem		
grund el. sockel	murad slaggsten		
stomme	trä		
fasad, färg	PFV, FR/V		
tak, färg (skorsten)	2 T (Tg, R)		
fönster	2 L, Mp. spröjs, V		
dörrar	Trä, glas, Br		
byggnadsår	a: 1880		
ombyggnadsår			

<p>övrigt: Låg tillbyggnad åt väster Husets karaktär är väl bevarad. Dekorativ spetsuddkant</p> <p>miljöbeskrivning: Tomten är omgiven av en tät häck (ca 1,5 m hög). Ligger alldeles vid vägen.</p>	<p>situationsplan:</p>
--	------------------------

Film nr 35

2	I	fasad	S
3	I	porträtt	SV
4	I	fasad	V
5	I	fasad	N
6	I	porträtt	NO
7	I	fasad	O
8	I	porträtt	SO
9	I	dörr fönster	Ö
10	II	porträtt	NV



BEBYGGELSEINVENTERING I GRUMS KOMMUN

HÖSTEN 1982

socken: Ed	film nr: 34:35-37, 35:2-10
fastighet: Buda 1:42	ek. karta: 102 48
gårdsnamn: Västra Karlslund	datum: 820929
ev. tätort: Liljedal	inventerare: CS/U H
anläggningens art: f.d. arbetarbostäder för glasbruket	
uppgiftslämnare:	

hus nr	I	II	III
funktion	Bostäder (4 st)	Förråd	
grund el. sockel	NS + murad slaggsten		
stomme	trä	trä	
fasad, färg	PFV, FR/V	SSP, FR	
tak, färg (skorsten)	2 T (Tg, R)	P, falsad, grå	
fönster	2 L, Mp, spröjs, V		
dörrar	Trä, glas, Br	trä, X	
byggnadsår	U: 1891		
ombyggnadsår			

<p>övrigt: En anläggning bestående av 3 tvåvåningshus med ursprungligen arbetarbostäder. Husen är av samma storlek och typ men med varierande fasad, takmaterial och färg.</p> <p>miljöbeskrivning: Ligger i en sluttning. Omges av stora lövträd. Även på gårdsplanen stora lövträd.</p>	<p>situationsplan:</p>
---	------------------------

BUDA 1:44

Film nr 35

23	I	fasad	V
24	I	porträtt	NV
25	I	fasad	N
26	I	porträtt	NO



BEBYGGELSEINVENTERING I GRUMS KOMMUN

HÖSTEN 1982

socken: Ed	34:35-37 film nr: 35:23-26
fastighet: Buda 1:44	ek. karta: 102 48
gårdsnamn: Mästerlund	datum: 820929
ev. tätort: Liljedal	inventerare: CS/UH
anläggningens art: F.d. arbetarbostäder för glasbruket	
uppgiftslämnare:	

hus nr	I	II	III
funktion	Pensionärshem		
grund el. sockel	slät, grå		
stomme	trä		
fasad, färg	SLP. V		
tak, färg (skorsten)	P, Korr S (Tg, R)		
fönster	2 L, Mp, (spröjs) Gö		
dörrar	Trä, glas, Gö		
byggnadsår	a: 1890		
ombyggnadsår			

<p>övrigt:</p> <p>miljöbeskrivning: Se Buda 1:42</p>	<p>situationsplan:</p> <p>se Buda 1:42</p>
--	--

BUDA 1:45

Film nr 35

11	I	fasad	V
12	I	porträtt	NV
13	I	fasad	N
14	I	fasad	NO
15	I	fönster	Ö
16	I	porträtt	SO
17	II	porträtt	NV



BEBYGGELSEINVENTERING I GRUMS KOMMUN

HÖSTEN 1982

socken: Ed	film nr: 34:35-37, 35:11-17
fastighet: Buda 1:45	ek. karta: 10248
gårdsnamn: Östra Karlslund	datum: 820929
ev. tätort: Liljedal	inventerare: CS/UH
anläggningens art: f.d. arbetarbostäder för glasbruket	
uppgiftslämnare:	

hus nr	I	II	III
funktion	Pensionärshem	Förråd	
grund el. sockel	slät grå		
stomme	trä	trä	
fasad, färg	SLP, V	SSP, Fr	
tak, färg (skorsten)	2 T (Tg, R)	P, korr, S	
fönster	2 L, Mp, Gö		
dörrar	Trä, glas, Br	Trä, S	
byggnadsår	a: 1890		
ombyggnadsår			

<p>övrigt: Husets exteriör har blivit förändrad med fönsterbyte och nya yttertrappor med plasttak</p> <p>miljöbeskrivning: se Buda 1:42</p>	<p>situationsplan:</p> <p>se Buda 1:42</p>
---	--

Film nr 36

2	I	porträtt	NO	8	I	fönster	S
3	I	porträtt	NO	9	I	veranda	S
4	I	porträtt	NV	10	II	porträtt	NO
5	I	porträtt	SV	11	II	porträtt	SO
6	I	fasad	S	12	I	köksingång	SV
7	I	fasad	Ö	13	I	källardörr	N



BEBYGGELSEINVENTERING I GRUMS KOMMUN

HÖSTEN 1982

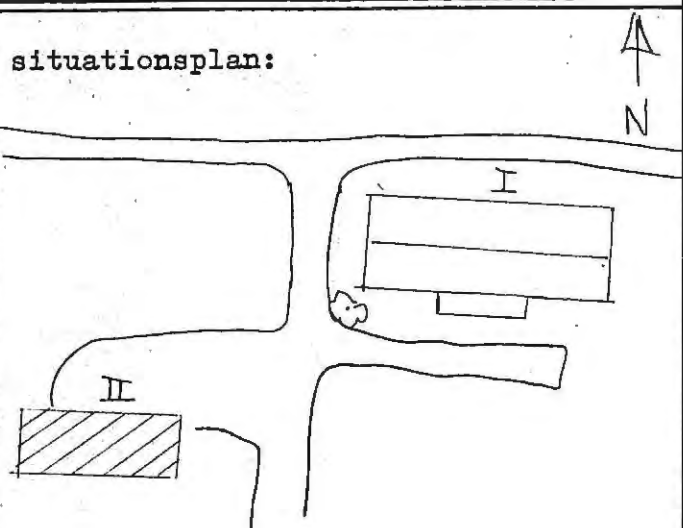
socken: Ed	film nr: 36:2-13
fastighet: Buda 1:63	ek. karta: 102 48
gårdsnamn: Liljedals herrgård	datum: 820929
ev. tätort: Liljedal	inventerare: GCS/UH
anläggningens art: f.d. bruksdisponentbostad	
uppgiftslämnare: Ägaren	

hus nr	I	II	III
funktion	Bostad (1 fam)	Förråd, garage	
grund el. sockel	murad natursten	NS, kallmurad	
stomme	T	Trä	
fasad, färg	SLP, lj-G, V	SLP. lj-G/V	
tak, färg (skorsten)	2 T (P, Grå)	2 T	
fönster	2 L MP, spröjs, V		
dörrar	Trä, Br	Trä, G	
byggnadsår	1. 1794		
ombyggnadsår			

övrigt: Markiser på många fönster
Husets ursprungliga utseende är
väl bevarat. Söder om nr I ligger
"Gula villan": ursprungligen bo-
städer för brukets anställda.




miljöbeskrivning: Ligger på slutt-
ning vid vattnet, Ransundet

situationsplan:



Film nr 34

18	I	porträtt	SV	27	II	fasad	S
19	I	fasad	S	28		miljö	S
20	I	porträtt	SO	29	IV	porträtt	SO
21	I	fasad	Ö	30		uthus	SO
22	I	fasad	N	31	III	porträtt	NV
23	I	dörrar	N	32		jordkällare	V
24	II	porträtt	NV	33		jordkällare	NV
25	II	porträtt	NO	34	II	dörr	V
26	II	fasad	Ö				



BEBYGGELSEINVENTERING I GRUMS KOMMUN

HÖSTEN 1982

socken: Ed	film nr: 34:18-34
fastighet: Buda 1:64	ek. karta: 102 48
gårdsnamn: Sibirien	datum: 820929
ev. tätort: Liljedal	inventerare: CS/UH
anläggningens art: f.d. arbetarbostäder för glasbruket	
uppgiftslämnare:	

hus nr	I	II	III
funktion	bostäder	bostäder	förråd
grund el. sockel	slät, grå	NS, murad	
stomme	trä	trä	trä
fasad, färg	SLP, V	Et, grå	SSP, FR
tak, färg (skorsten)	2 T (Tg R)	2 T (Tg R)	P, falsad, grå
fönster	2 L, Mp, Gö	2 L, Mp, Gö	
dörrar	Trä, glas, Gö	Trä, glas, gö	Trä, S
byggnadsår	1910	1880	
ombyggnadsår			

fortsättning följer

<p>övrigt: Hus nr I är relativt oförändrat, Hus nr II har nytt fasadmateriäl. Anläggningen har ursprunglig karaktär.</p> <p>miljöbeskrivning: Framför husen finns många stora lövträd. Anläggningen är omgiven av blandskog.</p>	<p>situationsplan:</p>
--	------------------------

BUDA 1:81

Film nr 39

5	I	miljöbild	NO
6	I	fasad	O
7	I	fasad	S
8	I	fasad	V
9	I	porträtt	NO
10	II	porträtt	NO
11		dass	NO
12		förråd	NO
13		nybyggt garage	NO



BEBYGGELSEINVENTERING I GRUMS KOMMUN

HÖSTEN 1982

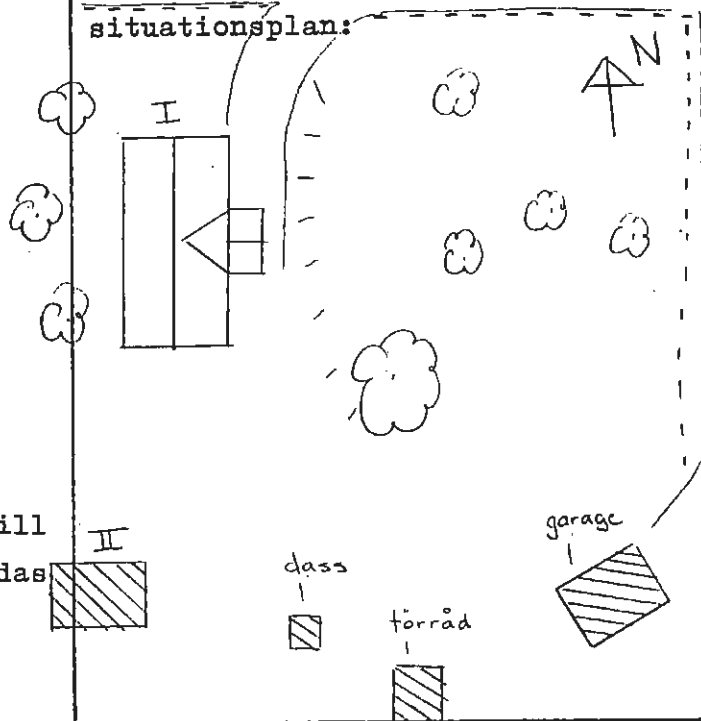
socken: Ed	film nr: 39:5-13
fastighet: Buda 1:81	ek. karta: 102 48
gårdsnamn: "Järnvägshuset"	datum: 820930
ev. tätort: Liljedal	inventerare: UH/Cs
anläggningens art: Bostadsfastighet	
uppgiftslämnare:	

hus nr	I	II	III
funktion	Bostad	förråd	
grund el. sockel	Btg, sprit, Gö		
stomme	tg	trä	
fasad, färg	tg, slammad	SSP, FR	
tak, färg (skorsten)	P, korr, Gö (P, grå	P, korr, grå	
fönster	3 L, TvP, Persp, Br	1 L, V	
dörrar	trä, Br, V	trä, Br	
byggnadsår			
ombyggnadsår	ca 1975 slammades fasaden vit		

övrigt: Vita profilerade konsoler under taksprånget. På fastigheten finns även garage, dass o förråd. Skorstenar med runda tak. Huset är byggt av tegel från Gammelhyttans skorssten.

miljöbeskrivning: Framför huset trappa i planterad sluttning upp till gräsmatta med fruktträdgård, Omgärdas av häck o. staket.


situationsplan:



EKHOLMEN 1:2

Film nr 38

15	I	porträtt	SO
16	I	fasad	S
17	I	veranda	S
18	I	fasad	V
19	I	fasad	N
20	I	fasad	Ö
21	II	porträtt	NO
22	II	fasad	NV
23	III	porträtt	NV



BEBYGGELSEINVENTERING I GRUMS KOMMUN

HÖSTEN 1982

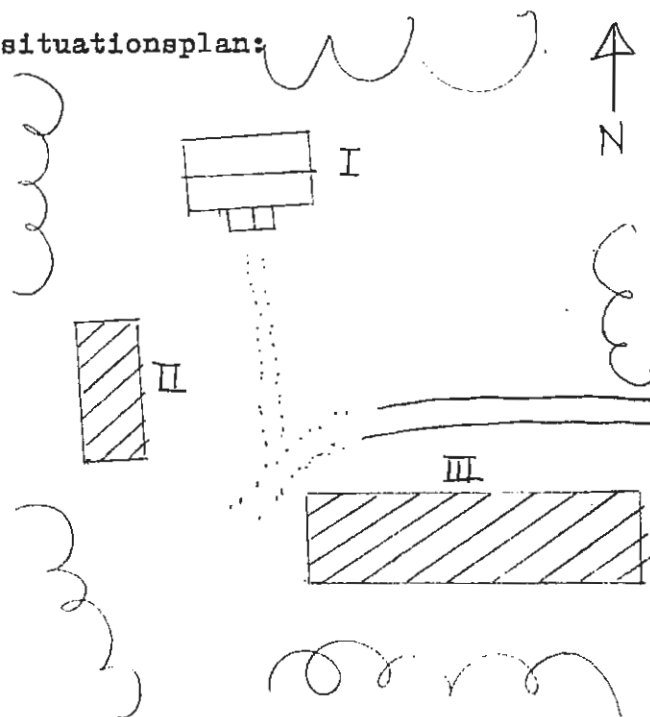
socken: Ed	film nr: 38:15-23
fastighet: Ekholmen 1:2	ek. karta: 102 48
gårdsnamn: Flisen	datum: 820929
ev. tätort:	inventerare: CS/UH
anläggningens art: F.d. jordbruksfastighet	
uppgiftslämnare:	

hus nr	I	II	III
funktion	Föreningshus	uthus med bostadsrum	ladugård + lada
grund el. sockel	slät, grå	NS + BTG-plintar	slät grå
stomme	Trä	Trä	Trä
fasad, färg	SLP, FR	liggande T + SSP, FR	SLP, FR
tak, färg (skorsten)	2 T, (Tg, R)	Et, grå	Et, Grå, 2 T
fönster	2 L, Mp, spröjs, V	V	spröjs, V
dörrar	Trä, glas, B	Trä S + X	Trä, S
byggnadsår			
ombyggnadsår			

övrigt: Fin anläggning med sin ursprungliga karaktär bevarad. Gräsbevuxet gårdstun. Hus nr II har en utvändig vindstrappa.

miljöbeskrivning: ligger på en höjd med utsikt över Ransundet. Omgivet av lövskog. Frukttädgård

situationsplan:



FJÄLL 2:1

Film nr 65

10	I	porträtt	SV	17		hundhus	NO
11	I	fasad	S	18	I	porträtt	NV
12	I	veranda	S	19	III	porträtt	SO
13	I	fasad	NO	20	IV	porträtt	NO
14	I	porträtt	NO	21	IV	porträtt	SO
15	II	fasad	S	22		förråd	SV
16	II	porträtt	SV	23	V	porträtt	NO



BEBYGGELSEINVENTERING I GRUMS KOMMUN

HÖSTEN 1982

socken: Ed	film nr: 65:10-23
fastighet: Fjäll 2:1	ek. karta: 102.58
gårdsnamn:	datum: 821011
ev. tätort:	inventerare: CS/UH
anläggningens art: F.d. jordbruksfastighet	
uppgiftslämnare: hyresgäst	

hus nr	I	II	III
funktion	Bostad	lillstuga	hönshus
grund el. sockel	slät, grå		
stomme	T	trä	trä
fasad, färg	SLL, FR/V	SLL FR/V	SLL, FR
tak, färg (skorsten)	P, korr, Go (Tg, R)	2 T (Tg, R)	P, korr, grå
fönster	2 L, MP spröjs, V	2 L, Mp, spröjs, V	spröjs, X
dörrar	trä, grå	trä, X	trä, X
byggnadsår	u: 1700-talet		
ombyggnadsår			

fortsättning följer

<p>övrigt: Huset har kvar sin ursprungliga karaktär, men är mycket förfallet. Även alla uthus och tomten är mycket vanvårdade. Uthus nr V är avstyckat och ligger på Fjäll 3:1.</p> <p>miljöbeskrivning: Ligger högt med utsikt över den odlade dalen. Hela tomten är mycket skräpig och vanvårdad.</p>	<p>situationsplan:</p> <p>The diagram shows a central house labeled 'I'. To its left is a long rectangular structure labeled 'IV'. Above house 'I' is a smaller structure labeled 'III'. To the right of house 'I' is another structure labeled 'II'. Below house 'I' is a structure labeled 'V'. A curved line representing a path or road leads from the bottom towards house 'I'. A north arrow is located in the bottom right corner of the plan.</p>
---	---

BEBYGGELSEINVENTERING I GRUMS KOMMUN

HÖSTEN 1982

socken: Ed	film nr: 65:1-9
fastighet: Fjäll 3;2	ek. karta: 102 58
gårdsnamn:	datum: 821011
ev. tätort:	inventerare: CS/UH
anläggningens art: ?	
uppgiftslämnare:	

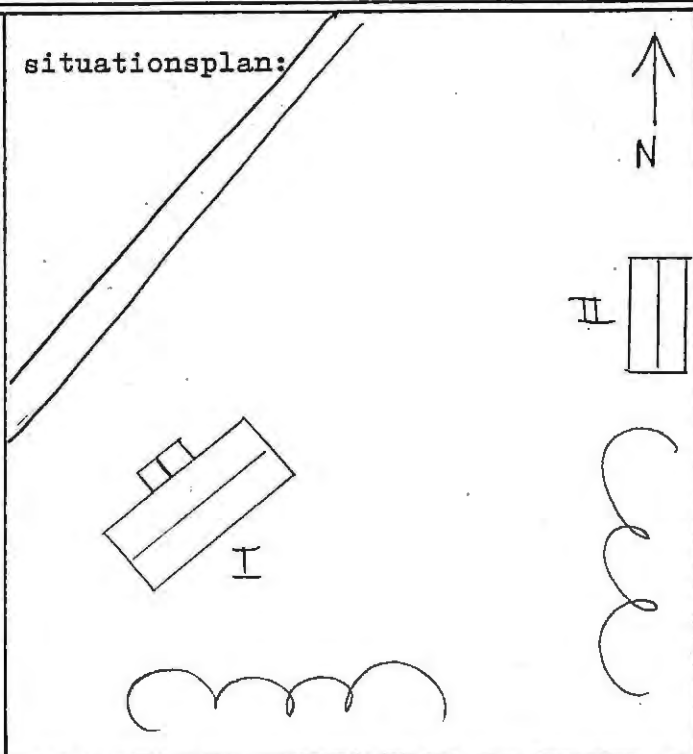
hus nr	I	II	III
funktion		tomt	
grund el. sockel	NS, murad		
stomme	Tg	T	
fasad, färg	Tg, R	SLL, FR	
tak, färg (skorsten)	2 T (Tg, R)	2 T, stick, Tg, R	
fönster	2 L, MP, spröjs, V	2 L, Mp, spröjs, V	
dörrar	trä, glas, V	trä, FR	
byggnadsår			
ombyggnadsår			

övrigt: Ett originellt hus med tegelfasad och mönstermurade fönsteröverstycken. Veranda med snickarglädje. Profilerade konsoler. Husets exteriör oförändrad (verandan är dock ett senare tillägg). Verandan och trappan i dåligt skick.

Hus nr II är mycket förfallet

miljöbeskrivning: Framför huset är en öppen gräsplan. Vildvuxen och skräpig tomt.

situationsplan:



FJÄLL 3:2

Film nr 65

1	I	fasad	NV
2	I	porträtt	N
3	I	fasad	NO
4	I	porträtt	S
5	I	dörr	SO
6	I	fönster	NV
7	I	veranda	NV
8	II	porträtt	S
9	II	porträtt	V



GÖKETORP 1:4

Film nr 55

2	I	porträtt	SV	8	III	porträtt	SV
3	I	fasad	S	9	III	porträtt	NV
4	I	fasad	O	10	II	porträtt	NV
5	I	detalj: port	O	11	II	fasad	S
6	I	fasad	V	12		jordkällare	V
7	I	porträtt	NV	13	III	porträtt	SO



BEBYGGELSEINVENTERING I GRUMS KOMMUN

HÖSTEN 1982

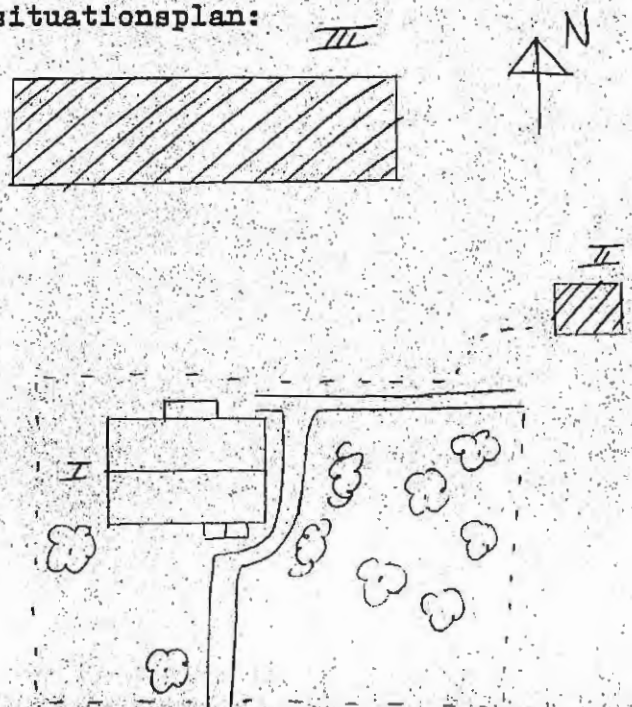
socken: Ed	film nr: 55:2-13
fastighet: Göketorp 1:4	ek. karta: 102 47
gårdsnamn: Göketorp	datum: 821006
ev. tätort:	inventerare: UH/CS
anläggningens art: Jordbruksfastighet	
uppgiftslämnare:	

hus nr	I	II	III
funktion	Bostad	Vedbod/Bod	Ladugård
grund el. sockel	Btg	NS	Btg, Btg-plint
stomme	Plank (2½ tum)	T	Tg, trä
fasad, färg	PFv, FR	T/FR	Tg, R/SSP, X
tak, färg (skorsten)	2T (Tg, R)	P, korr, Grå	2T
fönster	2L, 3L, Mp, spröjs, V		1L, spröjs, V
dörrar	Trä, B	Trä, liggande plank	Trä, Br
byggnadsår	U. 1930		
ombyggnadsår			

övrigt: Samtliga byggnader i stort behov av restaurering. Husets ursprungliga karaktär väl bevarad. Öster om vedboden finns en jordkällare.

miljöbeskrivning: Vildvuxen fruktträdgård. Omges av fårhagar. Omgärdas av staket.


situationsplan:



HÖJEN 1:22

Film nr 47

25	I	porträtt	N	32	II	fasad	N
26	I	fasad	O	33	III	porträtt	NO
27	I	porträtt	SV	34	III	porträtt	NNV
28	I	porträtt	NV	35	IV	porträtt	NNV
29	I	detalj:veranda	N	36	IV	porträtt	V
30	II	del av fasad	SV	37	V	porträtt	NO
31	II	porträtt	SV	38	V	fasad	O



BEBYGGELSEINVENTERING I GRUMS KOMMUN

HÖSTEN 1982

socken: Ed	film nr: 47:25-38
fastighet: Höjen 1:22	ek. karta: 10259
gårdsnamn:	datum: 821004
ev. tätort:	inventerare: UH/CS
anläggningens art: jordbruksfastighet	
uppgiftslämnare:	

hus nr	I	II	III
funktion	Bostad	Ladugård	Vagnshall/Vedbod
grund el. sockel	Sinnersten, Grå	Btg	Ns-plint
stomme	T	Delvis T, Tg	Trä
fasad, färg	SLL, V	SLL, SSP, Slät, V	SLL, FR
tak, färg (skorsten)	2T, (Tg, R)	2T	2T
fönster	2L, 3L, Spröjs, V	1L, Spröjs, V	1L, Spröjs, V
dörrar	Trä, glas, fernissade	Trä, S, P, Gö	Trä, FR
byggnadsår	U. 1893		
ombyggnadsår			


forts. följer

<p>övrigt: Veranda med snickarglädje på betongfundament. Tillbyggt på baksidan. Väl sammanhållen anläggning med fin ladugårdsbacke.</p> <p>miljöbeskrivning: Framför huset stor kastanj, stenplattor leder fram till huset, omges av gräsmatta. På ladugårdsbacken berg i dagen.</p>	<p>situationsplan:</p>
--	------------------------

HÖJEN 1:23

Film nr 50

19	I	porträtt	SO	27	II	porträtt	NV
20	I	porträtt	SV	28	III	porträtt	SO
21	I	del av porträtt	S	29	II	porträtt	NO
22	I	fönster	S	30	IV	porträtt	SO
23	I	fasad	N	31	IV	porträtt	SV
24	I	fasad	NO	32	III	del av fasad	Ö
25	II	fasad	SV	33	III	fasad	SV
26	II	fasad	SV	34		miljö	SV



BEBYGGELSEINVENTERING I GRUMS KOMMUN

HÖSTEN 1982

socken: Ed	film nr: 50:19-34
fastighet: Höjen 1:23	ek. karta: 102 59
gårdsnamn: Lyckan	datum: 821005
ev. tätort:	inventerare: CS/UH
anläggningens art: Fd jordbruksfastighet	
uppgiftslämnare:	

hus nr	I	II	III
funktion	Fritidsbostad	Magasin	Ladugård
grund el. sockel	NS, murad, sprit, Grå	Naturstensplintar	NS
stomme	Trä	T	Tg, trä
fasad, färg	SLL, FR/V	SLL, FR/V	Tg, R, SSP, FR
tak, färg (skorsten)	2T	2T, (Tg, R)	Et, Grå, R, P, korr, S
fönster	2L, Mp, 3L, spröjs, V	Spröjs, V	Spröjs, V
dörrar	Trä, B	Trä, Br, S	Trä, S
byggnadsår			
ombyggnadsår			


forts. följer

<p>Övrigt: Boningshuset är tillbyggt med en veranda åt söder och en stor utbyggnad åt norr. Mycket fin och ursprunglig anläggning med magasin med vällingklocka och ladugård och lada som bildar ett gårdstun som är slutet på tre sidor.</p>	<p>situationsplan:</p>
<p>miljöbeskrivning: Ligger vid vägen. Fruktträd öster om byggnaden. Mycket fint gårdstun.</p>	

JONSBOL 1:2

Film nr 54

2	I	porträtt	NV
3	I	porträtt	NO
4	I	fasad	N
5	I	porträtt	SV
6		förråd	NO



BEBYGGELSEINVENTERING I GRUMS KOMMUN

HÖSTEN 1982

socken: Ed	film nr: 54:2-6
fastighet: Jonsbol 1:2	ek. karta: 102 47
gårdsnamn: Jonsbol	datum: 821005
ev. tätort:	inventerare: GS/UH
anläggningens art: Fd skola och lägenhet	
uppgiftslämnare:	

hus nr	I	II	III
funktion	Under arbete		
grund el. sockel	NS		
stomme	T, plank		
fasad, färg	SLP, FR/V		
tak, färg (skorsten)	P, korr, S (Tg, R)		
fönster	2L, Mp, spröjs, V		
dörrar	Trä, glas, Grå		
byggnadsår	1921		
ombyggnadsår			

<p>Övrigt: Den äldsta delen byggdes som skola. Tillbyggnad med lägenhet. 1920-talet.</p>	<p>situationsplan:</p>
<p>miljöbeskrivning: Ligger vid vägen.</p>	<p>The situational plan shows a building with a curved roofline. A north arrow points upwards. A rectangular area is labeled 'I'. A hatched rectangular area is labeled 'förråd' (storehouse).</p>

KANGERUD 1:8, Lugnet

Film nr 50

2	I	porträtt	NV
3	I	fasad	N
4	I	fasad	V
5	I	porträtt	SSV
6	I	detalj:farstu- kvist	N
7	II	porträtt	SO
8	III	porträtt	OSO



BEBYGGELSEINVENTERING I GRUMS KOMMUN

HÖSTEN 1982

socken: Ed	film nr: 50:2-8
fastighet: Kangerud 1:8	ek. karta: 10259
gårdsnamn: Lugnet	datum: 821004
ev. tätort:	inventerare JH/CS
anläggningens art: Torp	
uppgiftslämnare:	


hus nr	I	II	III
funktion	Fritidsbostad	Vedbod	Förråd
grund el. sockel	NSm	NS	
stomme	Trä	Trä	Trä
fasad, färg	SL, FR/V	SSP, FR	SSP, FR
tak, färg (skorsten)	2T	Et, Grå	Et, korr, Grå
fönster	2L, 3L, Mp, spröjs, V		
dörrar	Trä, glas B	Trä, tjärade	Trä, tjärad
byggnadsår			
ombyggnadsår			

<p>övrigt: På södra gaveln utbyggd veranda med blå LFS-panel mot huset.</p> <p>miljöbeskrivning: Ligger på västsluttningen ner mot Kyrkebysjön. Åt öster skog. Omges av gräsmatta.</p>	<p>situationsplan:</p> <p>The site plan shows a building with a veranda on the right side. To the left of the building is a lake (Kyrkebysjön) with wavy lines representing water. There are several trees drawn around the building and lake. A north arrow is drawn in the upper right corner of the plan.</p>
--	--

KANGERUD 1:9, Lyckan

Film nr 50

9	I	fasad	V
10	I	porträtt	SV
11	I	fasad	S
12	II	porträtt	SV
13	II	fasad	S
14	I	porträtt	NV
15	III	porträtt	SO
16	III	porträtt	SV
17	IV	porträtt	NO
18	IV	porträtt	NV



BEBYGGELSEINVENTERING I GRUMS KOMMUN

HÖSTEN 1982

socken: Ed	film nr: 50:9-18
fastighet: Kangerud 1:9	ek. karta: 10259
gårdsnamn: Lyckan	datum: 821004
ev. tätort:	inventerare: UH/CS
anläggningens art: Fritidshus,	
uppgiftslämnare:	

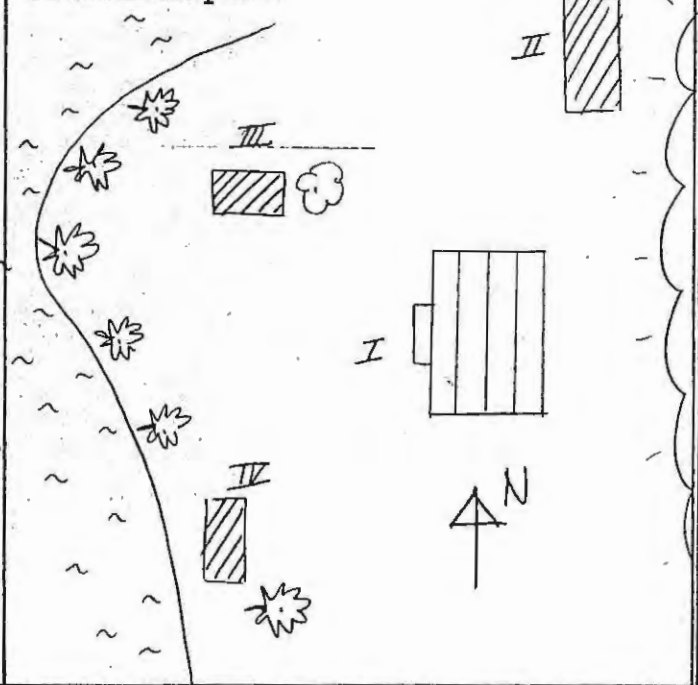
hus nr	I	II	III
funktion	Fritidsbostad	Vedbod/Gäststuga	Förråd
grund el. sockel	Sinnersten	Skm	S
stomme	Trä	T	Trä
fasad, färg	SLP, FR/V	T, SSP, FR	SSP, FR
tak, färg (skorsten)	2T	2T	2T
fönster	2L, Mp, spröjs, V	1L, spröjs, S	
dörrar	Trä, Br	Trä, S	Trä, S
byggnadsår			
ombyggnadsår			

Forts, följer

övrigt: Huset troligen tillbyggt.
Fin timrad uthuslänga.

miljöbeskrivning: Ligger på västsluttning mot Kyrkeby sjön. Åt öster berg o skog. Omges av gräsmatta. Från söder leder en nyare grusväg fram till huset, från norr en äldre väg med kallmurad väggkant av natursten.

situationsplan:



BEBYGGELSEINVENTERING I GRUMS KOMMUN

HÖSTEN 1982

socken:	film nr:
fastighet: Kangerud 1:9 forts.	ek. karta:
gårdsnamn:	datum:
ev. tätort:	inventerare:
anläggningens art:	
uppgiftslämnare:	

hus nr	IV		
funktion	Båthus		
grund el. sockel	Sinnersten/Btg		
stomme	Trä		
fasad, färg	SSP, FR		
tak, färg (skorsten)	1T, (Tg, R)		
fönster	2L, spröjs, V		
dörrar	Trä, S		
byggnadsår			
ombyggnadsår			

övrigt:	situationsplan:
miljöbeskrivning:	

KANGERUD 1:11, Holmen

Film nr 49

15	I	porträtt	SV	21	II	fasad	NO
16	I	fasad	S	22	II	porträtt	V
17	I	fasad	V	23	III	porträtt	NV
18	I	porträtt	NV	24	III	fasad	V
19	I	porträtt	NO	25		jordkällare	S
20	II	porträtt	O	26	IV	porträtt	SV



KANGERUD 1:11, Holmen forts

Film nr 49

27	IV	porträtt	SO	33	VII	fasad	SO
28	V	porträtt	NO	34	VIII	porträtt	NV
29	V	fasad	N	35	VIII	fasad	S
30	VI	porträtt	SV	36	IX	fasad	S
31	VI	porträtt	O	37		miljöbild	SO
32	VII	porträtt	SV				



BEBYGGELSEINVENTERING I GRUMS KOMMUN

HÖSTEN 1982

socken: Ed	film nr: 49:15-37
fastighet: Kangerud 1:11	ek. karta: 10259
gårdsnamn: Holmen	datum: 821004
ev. tätort:	inventerare: UH/CS
anläggningens art: Torp	
uppgiftslämnare:	

hus nr	I	II	III
funktion	Fritidsbostad	Sjöbod	Härbre
grund el. sockel	NS	NS	NS
stomme	Trä	T	T
fasad, färg	PFv	T, FR	T, X
tak, färg (skorsten)	2T	Sk	1T
fönster	2L, Mp, Spröjs, V	1L, Spröjs, S	
dörrar	Trä, B	Trä, S	Trä, X
byggnadsår			
ombyggnadsår			

forts. följer

<p>Övrigt: Husets ursprungliga karaktär bevarad. Ny veranda. Öster om huset kallmurad brunn av natursten.</p> <p>miljöbeskrivning: Ligger på en udde i Kyrkebysjön. Omges av gräsmatta. Framför huset två lönnar. Utefter stranden tallar.</p>	<p>situationsplan:</p>
--	------------------------

BEBYGGELSEINVENTERING I GRUMS KOMMUN

HÖSTEN 1982

socken:	film nr:
fastighet: Kangerud 1:11 forts.	ek. karta:
gårdsnamn:	datum:
ev. tätort:	inventerare:
anläggningens art:	
uppgiftslämnare:	

hus nr	IV	V	VI
funktion	Ladugård	Lekstuga	Sjöbod
grund el. sockel	NS	NS	NS
stomme	Trä, Tg	Trä	Trä
fasad, färg	SSP, FR, Tg Slammat, V	SLP, FR	SSP, FR
tak, färg (skorsten)	2T	Sk	2T
fönster	1L, Spröjs, V	1L, Spröjs, V	
dörrar	Trä, S	Trä, S	Trä, FR
byggnadsår			
ombyggnadsår			


forts. följer

övrigt:	situationsplan:
miljöbeskrivning:	

KANGERUD 1: 2, Tuverud

Film nr 45

3	I	fasad	N	12	III	porträtt	NO
4	I	porträtt	NV	13	IV	porträtt	NO
5	I	porträtt	SV	14	II-IV		SV
6	I	veranda	V	15	V	porträtt	NV
7	I	fönster	V	16	VI	porträtt	SO
8	I	porträtt	SO	17	VI	porträtt	NV
9	II	porträtt	NO	18	II	porträtt	NV
10	II	fasad	Ö	19		miljö	N
11	III	porträtt	SO	20	VII	porträtt	SV



BEBYGGELSEINVENTERING I GRUMS KOMMUN

HÖSTEN 1982

socken:	Ed	film nr:	45:3 - 20
fastighet:	Kangerud 1: 2	ek. karta:	102 59
gårdsnamn:	Tuverud	datum:	82.10.01
ev. tätort:		inventerare:	UH/CS
anläggningens art: Jordbruksfastighet			
uppgiftslämnare:			

hus nr	I	II	III
funktion	Bostad	Förråd (magasin)	Stall
grund el. sockel	Slät Grå	Plintar Btg NS	NS kallmurad
stomme	Trä	T	T
fasad, färg	SSL FR/V	liggande T SSP ^{FR}	SSP X
tak, färg (skorsten)	2T (Tg R)	2T (trä)	2T
fönster	2L Mp Spröjs V		
dörrar	Trä glas Br urspr	Trä R	Trä X
byggnadsår			
ombyggnadsår			

Forts. följer

<p>övrigt: Hus nr I: Mycket fina och arbetade vita fönsteromfattningar. Veranda med snickarglädje. Ursprungliga fönster och dörr. Taket är i behov av reparation. Stuprännor av trä. Alla uthusen i dåligt skick. Mycket fin och sammanhållen anläggning med ursprunglig karaktär.</p> <p>miljöbeskrivning: Vildvuxen fruktträdgård. Tomten omgiven av åkrar, sedan skog.</p>	<p>situationsplan:</p>
---	------------------------

KANGERUD 1:33, Vassen

Film nr 48

25	I	miljöbild	V	32		bykhus	NV
26	I	fasad	V	33	II	porträtt	SO
27	I	porträtt	SV	34	II	porträtt	N
28	I	porträtt	SO	35	II	porträtt	NV
29		fågelskrämma		36	III	porträtt	NV
30		dass	NO	37		miljöbild	NNV
31		uthus, förråd	SV				



BEBYGGELSEINVENTERING I GRUMS KOMMUN

HÖSTEN 1982

socken: Ed	film nr: 48:25-37
fastighet: Kangerud 1:33	ek. karta: 10259
gårdsnamn: Vassen	datum: 821004
ev. tätort:	inventerare: UH/CS
anläggningens art: Jordbruksfastighet	
uppgiftslämnare:	

hus nr	I	II	III
funktion	Bostad	Ladugård	Garage
grund el. sockel	NS/Btg	Btg, NS-plint	NS
stomme	Trä	Trä, KS	Trä
fasad, färg	SLL, FR/V	SSP,FR,Slät,V	SSP, FR
tak, färg (skorsten)	P,korr,Gö,(Tg,R)	P,fals/korr, Grå	P, fals, Grå
fönster	2L, 3L, Mp, V 2L, Mp, Spröjs	2L,Mp,spröjs,R	
dörrar	Trä, glas, Gö	Trä, tjärade	Garageport, trä
byggnadsår			
ombyggnadsår			

<p>övrigt: Husets ursprungliga karaktär bevarad. Fin glasveranda.</p> <p>miljöbeskrivning: Åt norr o öster öppen åker. Åt söder o väster skog. Framför huset grusgång kantad med rabatter. Omges av gräsmatta med fruktträd.</p>	<p>situationsplan:</p> <p>dass</p> <p>tvättstuga</p> <p>förråd</p>
--	--

KVARNTORP

Film nr 63



Experimentverkö Experimentverkso Experimentverkno

KYRKEBYN 1:1, Ed kyrka

Film nr 43

1	I	porträtt	NV
2	I	porträtt	SV
3	I	fasad	S
4		likbod	NV
5		vattenkran	
6		grind	V
7	II	porträtt	SO
8	III	porträtt	NO
9		garage	SV



BEBYGGELSEINVENTERING I GRUMS KOMMUN

HÖSTEN 1982

socken:	Ed	film nr:	43:1 - 9
fastighet:	Kyrkebyn 1:1	ek. karta:	10258
gårdsnamn:	Eds kyrka	datum:	82.09.30
ev. tätort:		inventerare:	UH/CS
anläggningens art:		Kyrka	
uppgiftslämnare:			

hus nr	I	II	III
funktion	Kyrka	Förråd	Förråd
grund el. sockel	Slät Grå		NS plint
stomme	S	Trä	Trä
fasad, färg	Slät Bg-Grå	SSP FR	SLL FR
tak, färg (skorsten)	Sk	2T	2T
fönster	Spröjs R		
dörrar	Kopparport	Trä S	Trä S
byggnadsår	1783		
ombyggnadsår			

Övrigt: Vackert läge. Sammanhållen miljö: Kyrka, prästgård (Kyrkebyn 3:1) och skolbyggnaderna på Berg 1:2.

miljöbeskrivning: Söder om kyrkan kyrkogård. Omgärdas av stenvmur. Åt öster sluttning ner mot öppen åkermark.

situationsplan:

KYRKEBYN 2:1, Edsand

Film nr 43

18	I	porträtt	SO
19	I	fasad	S
20	I	fasad	V
21	I	porträtt	NV
22	II	porträtt	NV



BEBYGGELSEINVENTERING I GRUMS KOMMUN

HÖSTEN 1982

socken:	Ed	film nr:	43:18 - 22
fastighet:	Kyrkebyn 2:1	ek. karta:	10258
gårdsnamn:	Edsand	datum:	82.09.30
ev. tätort:		inventerare:	UH/CS
anläggningens art:		Torp	
uppgiftslämnare:			

hus nr	I	II	III
funktion	Sommarbostad	Vedbod dass	
grund el. sockel	NS murad		
stomme	T	Trä	
fasad, färg	SLP FR/V	SSP FR	
tak, färg (skorsten)	P korr S (P bra)	P korr	
fönster	2L Mp Spröjs GÖ		
dörrar	Trä glas GÖ	Trä GÖ	
byggnadsår			
ombyggnadsår			

<p>Övrigt: Gröna fönsterluckor. Farstubyggnaden har tillkommit senare. Torpets ursprungliga karaktär är väl bevarad.</p> <p>miljöbeskrivning: Ligger vid skogsväg Omgivet av blandad lövskog.</p>	<p>situationsplan:</p>
---	------------------------

KYRKEBYN 2:1 Haraldsberg

Film nr 41

13	I	porträtt	SV
14	I	fasad	V
15	I	porträtt	NV
16	I	detalj: entré	V
17	I	porträtt	SSO
18	II	fasad	V
19	II	porträtt	NV
20	III	porträtt	SV
21		pumphus	NV



BEBYGGELSEINVENTERING I GRUMS KOMMUN

HÖSTEN 1982

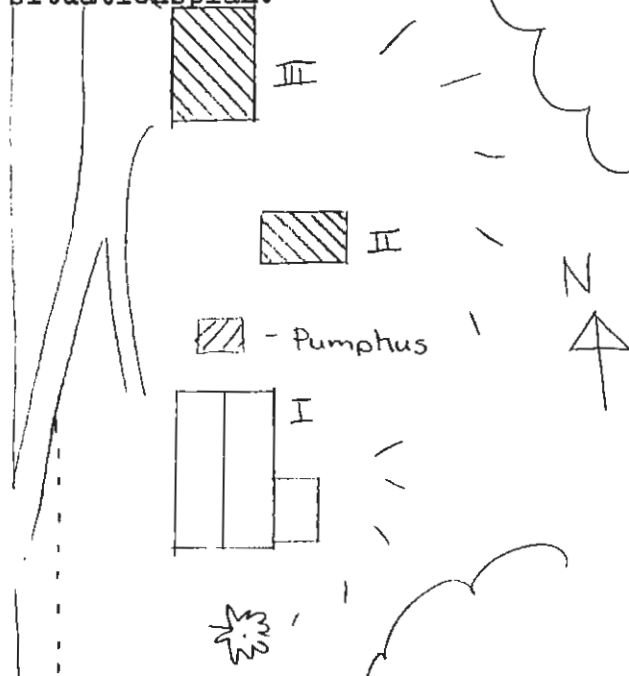
socken:	Ed	film nr:	41:13 - 21
fastighet:	Kyrkebyn 2:1	ek. karta:	10258
gårdsnamn:	Haraldsberg	datum:	82.09.30
ev. tätort:		inventerare:	UH/CS
anläggningens art:		Torp	
uppgiftslämnare:			

hus nr	I	II	III
funktion	Fritidsbostad	Bod	Vedbod garage
grund el. sockel	NSm	Tg plint	NS
stomme	Trä	T	Trä
fasad, färg	SLL FR/V	SLP FR/V	SLL FR/V
tak, färg (skorsten)	Papp korr R	1T R	2T
fönster	2L Mp Spröjs V		Spröjs V
dörrar	Trä spegel V	Trä S	Trä S
byggnadsår			
ombyggnadsår			

Övrigt: Vita fönsterluckor.
Dörröverstycke och detaljer i empirestil.

miljöbeskrivning: Åt SO blandskog i sluttning ner mot Kyrkebysjön. Åt väster häck mot vägen. Liten grusväg leder fram till huset.

situationsplan:



KYRKEBYN 2:1 Kro

Film nr 41

28	I	miljöbild	N
29	I	fasad	N
30	I	porträtt	SO
31	II	porträtt	V



BEBYGGELSEINVENTERING I GRUMS KOMMUN

HÖSTEN 1982

socken:	Ed	film nr:	41:28 - 31
fastighet:	Kyrkebyn 2:1	ek. karta:	10258
gårdsnamn:	Kro	datum:	82.09.30
ev. tätort:		inventerare:	UH/CS
anläggningens art:		Torp	
uppgiftslämnare:			

hus nr	I	II	III
funktion	Fritidsbostad	Uthus	
grund el. sockel	NS	NS	
stomme	T	T	
fasad, färg	SLP FR/V	SSP FR	
tak, färg (skorsten)	2T (Tg R)	Papp Korr S (Ondulin)	
fönster	2L Mp Spröjs V		
dörrar	Masonit S	Trä S	
byggnadsår			
ombyggnadsår			


övrigt: Svarta fönsterluckor.

På östra gaveln trappa upp till vinden.

Välbevarad karaktär.

miljöbeskrivning: Gräsbevuxen väg leder fram till huset. Gräsmatta runt om. Åt väster granskog.

situationsplan:



KYRKEBYN 2:1, Kyrkebyns gård

Film nr 42

1	I	miljöbild	N	11	III	del av fasad	O
2	I	fasad	NNV	12	III	porträtt	NNO
3	I	detalj entré	N	13	III	porträtt	NV
4	I	fasad	S	14	IV	porträtt	NV
5	I	veranda	S	15	IV	porträtt	NO
6	II	porträtt	SV	16	V	porträtt	NV
7	II	fasad	S	17	V	porträtt	NO
8		bod	SV	18	VI	porträtt	SO
9	II	del av fasad	NO	19	VI	porträtt	SSO
10	II	porträtt	NNV	20	VI	porträtt	SV



BEBYGGELSEINVENTERING I GRUMS KOMMUN

HÖSTEN 1982

socken:	Ed	film nr:	42:1 - 31
fastighet:	Kyrkebyn 2:1	ek. karta:	10258
gårdsnamn:	Kyrkebyns gård	datum:	82.09.30
ev. tätort:		inventerare:	UH/CS
anläggningens art: Herrgård			
uppgiftslämnare:			

hus nr	I	II	III
funktion	Bostad	Bostad f d arb.bostad	Magasin
grund el. sockel	Sprit Grå	Btg	NS
stomme	Trä	Trä	T
fasad, färg	SLL V	SLL FR/V	SLP FR/V
tak, färg (skorsten)	Sk	2T (Tg R)	2T
fönster	2L Mp Spröjs V	2L Mp ^{lösa} Spröjs V	Magasinsluckor
dörrar	Trä	Trä V	Trä S
byggnadsår	1.1820-t		
ombyggnadsår			


Forts. följer

<p>övrigt: I: På frontespisen välling-klocka. Välskött anläggning. II: Har tidigare varit flera lägenheter för arbetare.</p> <p>Framför huset grusmiljöbeskrivning: plan med gräsrundel med stor ek. Omgärdas av häck. Åt söder och öster sluttning ner mot Kyrkeby-sjön. Björkallé leder upp till gården. Vid utfarten grindstolpar av sten.</p>	<p>situationsplan: se baksidan</p>
---	------------------------------------

KYRKEBYN 2:1, Kyrkebyns gård

Film nr 42

21	VII	fasad	V	27	IX	porträtt	SO
22	VII	porträtt	SV	28	IX	del av fasad	NV
23	VIII	porträtt	SV	29		jordkällare	O
24	VIII	fasad	S	30	VI	porträtt	SV
25	VIII	porträtt	NV	31		miljöbild	NV
26	IX	porträtt	NV				



BEBYGGELSEINVENTERING I GRUMS KOMMUN

HÖSTEN 1982

socken:	Ed	film nr:
fastighet:	Kyrkebyn 2:1 forts.	ek. karta:
gårdsnamn:	Kyrkebyns gård	datum:
ev. tätort:		inventerare:
anläggningens art:		
uppgiftslämnare:		

hus nr	VII	VIII	IX
funktion	Stall	Bostad	Loftbod förråd
grund el. sockel	Btg	NSm	NS
stomme	Tg	Trä	T
fasad, färg	SLL FR/Tg	SLL FR	SLL SLP FR
tak, färg (skorsten)	2T	2T (Tg R)	2T/Slät Grå
fönster	Spröjs V	2L MP V	2L Mp Spröjs V
dörrar	Trä S	Trä glas Gö	Trä S
byggnadsår			
ombyggnadsår			

<p>övrigt: IX: På västra sidan trappa till 2:a vån</p> <p>VIII: Vita jalusiluckor.</p> <p>miljöbeskrivning:</p>	<p>situationsplan:</p>
---	------------------------

KYRKEBYN 2:1 Myren

Film nr 41

22	I	porträtt	SV
23	I	fasad	V
24	I	porträtt	NO
25	I	fasad	S
26	II	porträtt	N
27	III	porträtt	SO



BEBYGGELSEINVENTERING I GRUMS KOMMUN

HÖSTEN 1982

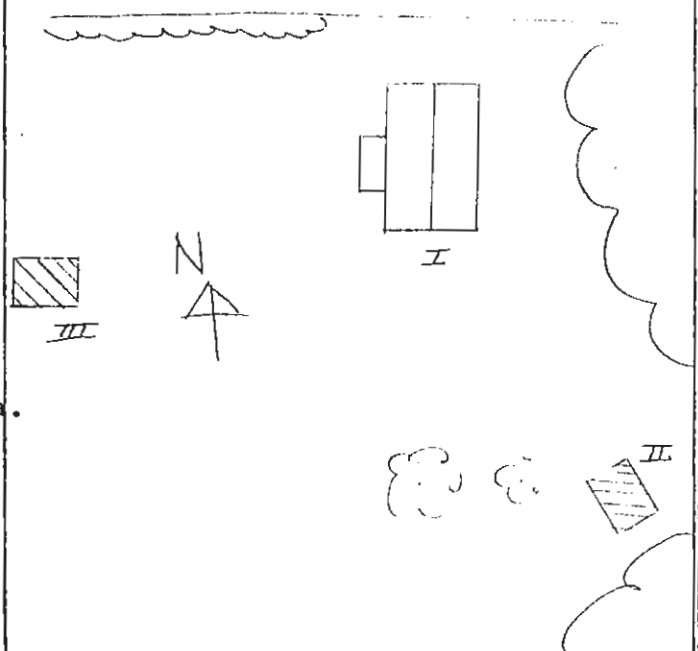
socken:	Ed	film nr:	41:22 - 27
fastighet:	Kyrkebyn 2:1	ek. karta:	b0258
gårdsnamn:	Myren	datum:	82.09.30
ev. tätort:		inventerare:	UH/CS
anläggningens art:		Torp	
uppgiftslämnare:			

hus nr	I	II	III
funktion	Fritidsbostad	Väpstuga förråd	Garage
grund el. sockel	NSm	NS	
stomme	Trä	T.	Trä
fasad, färg	SLP FR/V	T FR	SSP FR
tak, färg (skorsten)	Papp Korr R (Onidulin) Tq R.	lT	Papp korr R
fönster	2L Mp Spröjs V	Spröjs V	
dörrar	Trä S	Trä S	Trä S
byggnadsår			
ombyggnadsår			

övrigt Svarta fönsterluckor. På södra gaveln trappa upp till vinden.

miljöbeskrivning: Omges av gräsmatta. Åt öster blandskog. Åt norr häck mot vägen. Åt väster berg i dagen. Åt söder granskog.


situationsplan:



KYRKBYN 2:1, Mör_kärr

Film nr 45

21	I	porträtt	NO
22	I	porträtt	NV
23	I	fasad	V
24	I	porträtt	SV
25	I	fasad	N
26		vedskjul	SV
27		dass	SV
28		lekstuga	NV
29	II	porträtt	SV
30	II	porträtt	NV
31		jordkällare	SV



BEBYGGELSEINVENTERING I GRUMS KOMMUN

HÖSTEN 1982

0

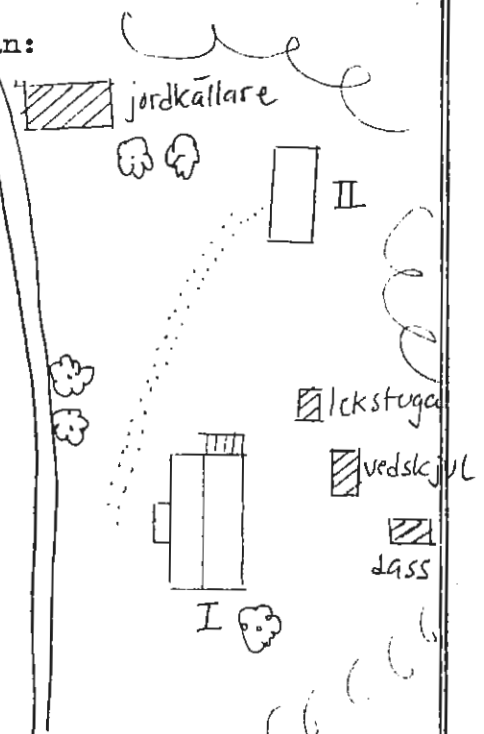
socken:	Ed	film nr:	45:21 - 31
fastighet:	Kyrkebyn 2:1	ek. karta:	10259
gårdsnamn:	Mörkär	datum:	82.10.01
ev. tätort:		inventerare:	UH/CS
anläggningens art:	Torp		
uppgiftslämnare:			

hus nr	I	II	III
funktion	Fritidsbostad	Fritidsbostad	
grund el. sockel	NS kallmurad	Btg-plintar	
stomme	Trä	Trä	
fasad, färg	SLP FR/V	SLL FR/V	
tak, färg (skorsten)	2T (Tg R)	P korr S	
fönster	2L Mp Spröjs V	2L Mp Spröjs B	
dörrar	Trä V	Trä Br	
byggnadsår			
ombyggnadsår			

övrigt: Utvändig vindstrappa.
Torpets ursprungliga karaktär
är väl bevarad.

miljöbeskrivning: Ligger vid vägen.
Framför huset är vidsträckt
odlingsfält.

situationsplan:



KYRKEBYN 2:1, Ängerud

Film nr 44

31	I	porträtt	NV
32	I	porträtt	NO
33	I	porträtt	SV
34	I	veranda	V
35	II	porträtt	N
36		vedskjul	NV
37	II	porträtt	NV
38		garage	SV



BEBYGGELSEINVENTERING I GRUMS KOMMUN

HÖSTEN 1982

socken:	Ed	film nr:	44:31 - 38
fastighet:	Kyrkebyn 2:1	ek. karta:	10259
gårdsnamn:	Ängerud	datum:	82.10.01
ev. tätort:		inventerare:	UH/CS
anläggningens art:		Jordbruksfastighet	
uppgiftslämnare:			



hus nr	I	II	III
funktion	Bostad	Ladugård	
grund el. sockel	Slät Grå	Slät Grå	
stomme	Trä	Trä	
fasad, färg	SLL FR/V	SLP SSP FR	
tak, färg (skorsten)	2T (Tg R)	Et Grå	
fönster	2L Mp Spröjs V	Spröjs V	
dörrar	Trä glas V	Trä S	
byggnadsår	U 1940-talet		
ombyggnadsår			

<p>övrigt: Anläggningens karaktär är väl bevarad.</p> <p>miljöbeskrivning: Ligger mot skogen med utsikt över Kyrkebysjön. Mycket vackert läge.</p>	<p>situationsplan:</p>
--	------------------------

KYRKEBYN 2:2, Lunnerud

Film nr 44

20	I	porträtt	SV	26	II	porträtt	SV
21	I	fasad	S	27	II	porträtt	NV
22	I	porträtt	SO	28	II	fasad	V
23	I	fasad	Ö	29		förråd	NV
24	I	porträtt	NO	30		dass	SV
25	I	dörr	S				



BEBYGGELSEINVENTERING I GRUMS KOMMUN

HÖSTEN 1982

0

socken:	Ed	film nr:	44:20 - 30
fastighet:	Kyrkebyn 2:2	ek. karta:	102 59
gårdsnamn:	Lunnerud	datum:	82.10.01
ev. tätort:		inventerare:	UII/CS
anläggningens art: F d soldattorp			
uppgiftslämnare:			


hus nr	I	II	III
funktion	Fritidsbostad	Lillstuga	Härbre
grund el. sockel	Slät Grå	NS-plintar	Träplintar
stomme	Trä	Trä	T
fasad, färg	SLP FR/V	SLP FR V	liggande T FR
tak, färg (skorsten)	2T	2T	1T
fönster	2L Mp Spröjs V	2L Mp Spröjs V	
dörrar	Trä B	Trä GÖ	Trä Br
byggnadsår			
ombyggnadsår			

<p>övrigt: Över dörren är en sköld med texten "Kongl. Vermlands regem ^{te} Grums Kompani N^o" Utvändig vindstrappa. Mycket fin och välbevarad anläggning. Enkel-stuga.</p> <p>miljöbeskrivning: En björkallé leder fram till tomten. Ligger mycket vackert med utsikt över sjön. Omgivet av blandad lövskog.</p>	<p>situationsplan:</p> <p>^</p> <p>IV</p>
---	---

KYRKEBYN 3:1

Film nr 42

32	I	miljöbild	0
33	I	fasad	0
34	I	porträtt	SO
35	I	porträtt	NNO
36	II	porträtt	SO
37		jordkällare	0
38		garage	0




BEBYGGELSEINVENTERING I GRUMS KOMMUN

HÖSTEN 1982

socken: Ed	film nr: 42:32 - 38
fastighet: Kyrkebyn 3:1	ek. karta: 10258
gårdsnamn:	datum: 82.09.30
ev. tätort:	inventerare: UH/CS
anläggningens art: Kantorsbostad	
uppgiftslämnare:	

hus nr	I	II	III
funktion	Bostad	Förråd	
grund el. sockel	Sprit Grå	Btg	
stomme	Trä	Trä	
fasad, färg	SLL Grå	SLL FR/V	
tak, färg (skorsten)	1 Btg R	2 T	
fönster	2L Mpspröjs Grå		
dörrar	Trä Glas Grå	Trä S	
byggnadsår			
ombyggnadsår			

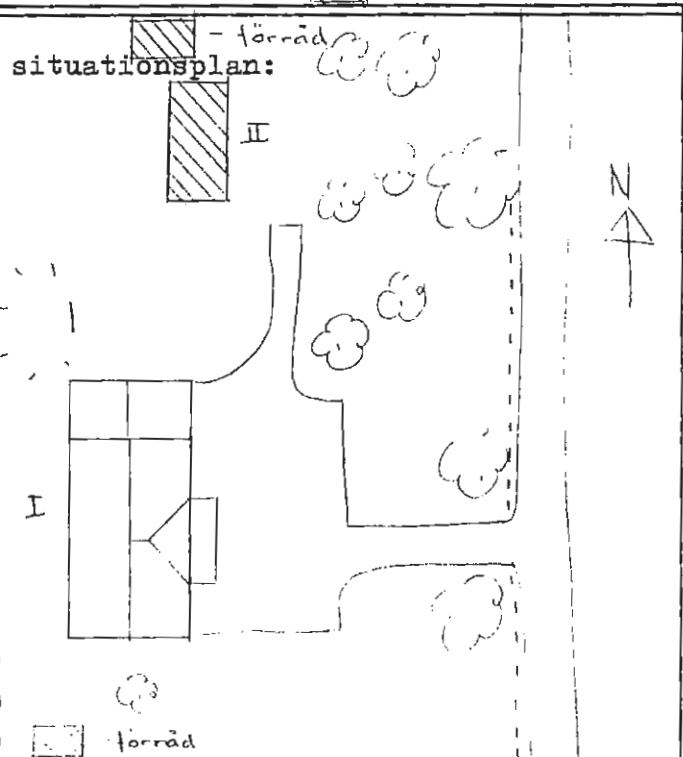
 - garage

övrigt: På fastigheten finns även en jordkällare, garage och förråd.

Välbevarad karaktär.

miljöbeskrivning: Grusgård leder upp till huset, framför huset grusplan, fruktträdgård. Omgärdas av staket. Bakom huset stenmur. Åt söder trädgårdsland.

situationsplan:



KÅLLERUD 1:10 o 1:25, Slåttbräten

Film nr 52

28	I	fasad	NO
29	I	porträtt	Ö
30	I	fasad	SO
31	I	porträtt	S
32	I	porträtt	V
33	II	porträtt	Ö
34	I	förnster	NV
35		förråd	Ö

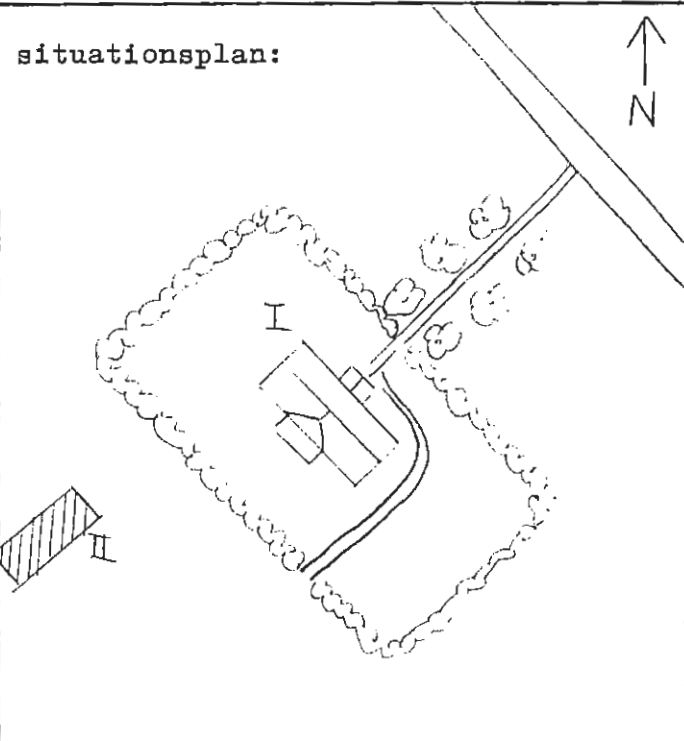


BEBYGGELSEINVENTERING I GRUMS KOMMUN

HÖSTEN 1982

socken: Ed	film nr: 52:28-35
fastighet: Kållerud 1:10 och 1:25	ek. karta: 102 59
gårdsnamn: Slättbråten	datum: 821005
ev. tätort:	inventerare: GS/UH
anläggningens art: Jordbruksfastighet	
uppgiftslämnare:	



hus nr	I	II	III
funktion	Bostad	Förråd	
grund el. sockel	NS,murad		
stomme	Trä	Trä	
fasad, färg	SLL, LFS, FR/V	SSP,SLL, FR	
tak, färg (skorsten)	P, korr, S(Tg,R)	2T,P,falsad,Grå	
fönster	2L,Mp,spröjs,V		
dörrar	Trä	Trä, X	
byggnadsår			
ombyggnadsår			

<p>övrigt: På norra kortsidan finns de gamla fönsteromfattningarna kvar. Husets ursprungliga karaktär är väl bevarad. Framför huset är en fin grind med grindstolpar av huggen sten.</p> <p>miljöbeskrivning: Runt tomten går en meterhög häck. Omges av odlad mark. En kort björkallé leder från stora vägen fram till huset.</p>	<p>situationsplan:</p> 
--	---

KÄLLERUD 1:26

Film nr 52

2	I	fasad	SV
3	I	porträtt	S
4	I	fasad	SO
5	I	fasad	NO
6	II	porträtt	S



BEBYGGELSEINVENTERING I GRUMS KOMMUN

HÖSTEN 1982

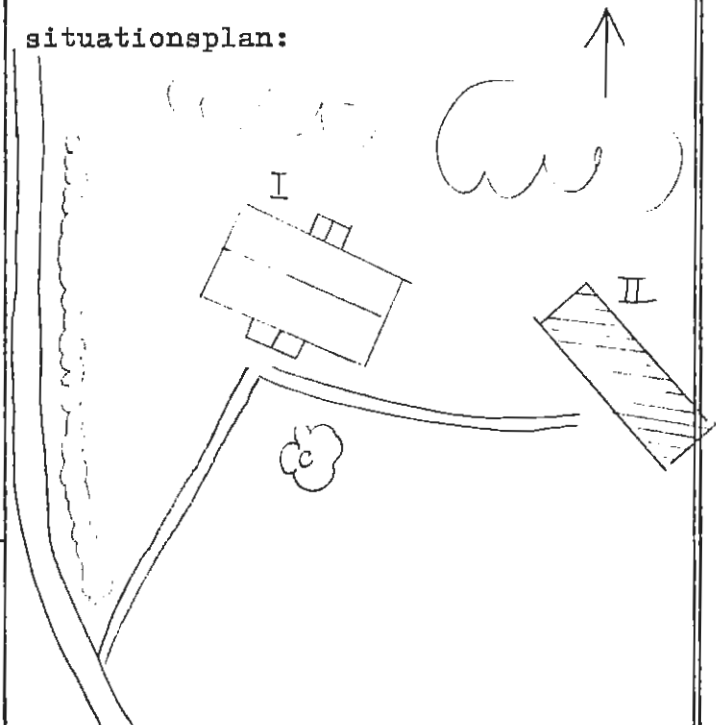
socken: Ed	film nr: 52:2-6
fastighet: Kållerud 1:26	ek. karta: 102 59
gårdsnamn:	datum: 821005
ev. tätort:	inventerare: CS/UH
anläggningens art: Bostadsfastighet	
uppgiftslämnare:	

hus nr	I	II	III
funktion	Bostad	Hönshus	
grund el. sockel	NS, huggen, sprit, V		
stomme	Trä	Trä	
fasad, färg	SLP, FR/V	SLL, FR	
tak, färg (skorsten)	2T, (Tg, R)	2T	
fönster	2L, Mp, spröjs, V		
dörrar			
byggnadsår			
ombyggnadsår			

Övrigt: Huset är tilläggsisolerat med utflyttade fönster. Halvcirkelformade takfönster. Huets äldre karaktär finns kvar trots förändringarna. Man håller på att arbeta på fasaden.

miljöbeskrivning: Mycket skräpig tomt, med maskiner, djurburar, växthus, hundgård, bilvrak m.m.


situationsplan:



KÄLLERUD 1:43

Film nr 52

14	I	porträtt	SV
15	I	porträtt	SO
16	I	porträtt	NO
17	I	fasad	Ö
18		garage	N
19		förråd	SV
20	II	porträtt	N



BEBYGGELSEINVENTERING I GRUMS KOMMUN

HÖSTEN 1982

socken: Ed	film nr: 52:14-20
fastighet: Kållerud 1:43	ek. karta: 102 59
gårdsnamn:	datum: 821005
ev. tätort:	inventerare: CS/UH
anläggningens art: Bostadsfastighet	
uppgiftslämnare:	

hus nr	I	II	III
funktion	Bostad	Stall	
grund el. sockel	NS, huggen, kallmurad		
stomme	Trä	Tg, trä	
fasad, färg	LFS, lj-G/V	Slät, V, SSP, FR	
tak, färg (skorsten)	P, korr, R	P, korr, Grå	
fönster	2L, Mp, Br	Grå	
dörrar	Trä, Br	Trä, Grå	
byggnadsår			
ombyggnadsår			

<p>övrigt: Fönstren är utbytta och fönsteröppningarna förminskade. Det har tidigare funnits dekorativa fönsteromfattningar. Endast ett fönster i ursprungligt skick finns bevarat. Profilerade konsoler. Trots förändringar har huset äldre karaktär.</p> <p>miljöbeskrivning: Ligger på en höjd med utsikt över åkrarna. Utsatt läge.</p>	<p>situationsplan:</p>
--	------------------------

KÅLLERUD 2:1

Film nr 52

7	I	porträtt	SO
8	I	porträtt	NO
9	I	porträtt	NV
10		dass	N



BEBYGGELSEINVENTERING I GRUMS KOMMUN

HÖSTEN 1982

socken: Ed	film nr: 52:7-10
fastighet: Kållerud 2:1	ek. karta: 102 59
gårdsnamn:	datum: 821005
ev. tätort:	inventerare: CS/UH
anläggningens art: Missionshus eller liknande	
uppgiftslämnare:	


hus nr	I	II	III
funktion	Missionshus?		
grund el. sockel	NS, murad, slät, Grå		
stomme	T		
fasad, färg	SLL, FR/V		
tak, färg (skorsten)	2T, (P, Grå)		
fönster	2L, Mp, spröjs, V		
dörrar	Trä, Grå		
byggnadsår			
ombyggnadsår			

<p>Övrigt: Huset i mycket dåligt skick. Den murade stengrunden har rasat på den västra sidan. Fönstren omålade. Samlingslokal av äldre typ bevarad i ursprungligt skick.</p> <p>miljöbeskrivning: Ligger nära vägen Omgivet av åkermark och blandad skog.</p>	<p>situationsplan:</p>
---	------------------------

KÖRSVIK 1:2, Lervik

Film nr 51

15	I	porträtt	SV	24	III	porträtt	SV
16	I	porträtt	NV	25		sjöbod	SV
17	I	porträtt	NO	26	IV	porträtt	NO
18	I	fasad	Ö	27		kycklinghus	SV
19	I	fasad	SV	28	V	fasad	S
20	I	fasad	S	29	V	del av fasad	SO
21	I	veranda	S	30		miljö	SV
22	II	porträtt	SV	31		garage	NV
23		jordkällare	S				



BEBYGGELSEINVENTERING I GRUMS KOMMUN

HÖSTEN 1982

socken: Ed	film nr: 51:15-31
fastighet: Körsvik 1:2	ek. karta: 102 59
gårdsnamn: Lerviken	datum: 821005
ev. tätort:	inventerare: CS/UH
anläggningens art: Fd Jordbruksfastighet, marken utarrenderad	
uppgiftslämnare: Ägaren	

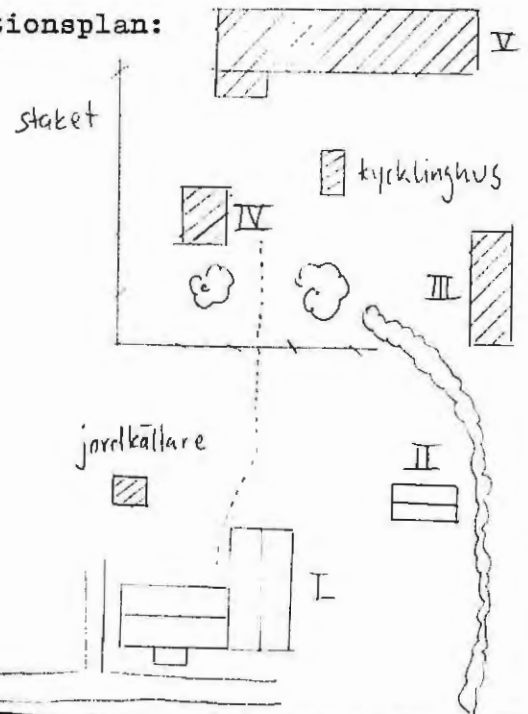
hus nr	I	II	III
funktion	Bostad	Gäststuga	Vedbod, förråd
grund el. sockel	Slät, Br	NS-plintar	
stomme	T, plank	Trä	Trä
fasad, färg	SLL, lj-Br/V	SLL, FR/V	SSP, FR
tak, färg (skorsten)	2T, (Tg, R)	P, korr, S	2T
fönster	2L, Mp, spröjs, Br (ny)	Spröjs, V	
dörrar	Trä, glas, Br	Trä, glas, Br	Trä, S
byggnadsår	U. slutet 1800-talet		
ombyggnadsår			

forts. följer

övrigt: Det ursprungliga huset är byggt på slutet av 1800-talet och tillbyggdes troligen i början av 1900-talet.

miljöbeskrivning: Ligger på en liten kulle väl synligt från stora vägen. Omges av fruktträd. Omkring tomten är odlad mark.




situationsplan:



KÖRSVIK 1:3

Film nr 48

12		miljöbild	N	19	III	porträtt	SO
13		miljöbild	N	20	III	fasad	S
14	I	porträtt	SV	21	IV	fasad	S
15	I	fasad	V	22	II+IV	porträtt	O
16	I	fasad	N	23	V	porträtt	SO
17	II	porträtt	NNO	24	V	porträtt	NV
18	II	fasad	N				



BEBYGGELSEINVENTERING I GRUMS KOMMUN

HÖSTEN 1982

socken: Ed	film nr: 48:12-24
fastighet: Körsvik 1:3	ek. karta: 10259
gårdsnamn:	datum: 821004
ev. tätort:	inventerare: UH/CS
anläggningens art: Jordbruksfastighet	
uppgiftslämnare:	

hus nr	I	II	III
funktion	Bostad	Källarbod	Ladugård
grund el. sockel	NSm	NS	Btg, plint
stomme	Trä	Trä	Tg, trä
fasad, färg	Et, grå	SLL, FR	Tg, R, SSP, FR
tak, färg (skorsten)	P, korr	2T	2T/Et, Grå
fönster	2L, Mp, Gö	2L, Mp, spröjs, V	
dörrar	Trä, Br	Trä, tjärade	Trä, tjärade
byggnadsår			
ombyggnadsår			


forts. följer

<p>övrigt: Vita, profilerade konsoler. Uthusen i behov av underhåll. Ligger i sammanhållen bybildning.</p> <p>miljöbeskrivning: Grusgång leder fram till huset från ladugårdsbacken. Omges av gräsmatta och fruktträd. Omgärdas av staket. Liten väg mellan uthusen.</p>	<p>situationsplan:</p>
--	------------------------

KÖRSVIK 1:10, Barkerud

Film nr 49

1	I	miljöbild	SV	8	II	porträtt	S
2	I	porträtt	SV	9	II	porträtt	SV
3	I	fasad	S	10	III	fasad	S
4	I	porträtt	OSO	11	III	porträtt	SO
5	I	porträtt	N	12	IV	porträtt	NV
6	I	fasad	V	13	V	fasad	O
7	II	porträtt	NNO	14	V	porträtt	NO



BEBYGGELSEINVENTERING I GRUMS KOMMUN

HÖSTEN 1982

socken: Ed	film nr: 49:1-14
fastighet: Körsvik 1:10	ek. karta: 10259
gårdsnamn: Barkerud	datum: 821004
ev. tätort:	inventerare: UH/CS
anläggningens art: Jordbruksfastighet	
uppgiftslämnare:	

hus nr	I	II	III
funktion	Bostad	Ladugård	Bod/Vedskjul
grund el. sockel	Btg/ NSm	NS	NS
stomme	Trä	Trä, Tg	T
fasad, färg	SLL, FR/V	SLL, SSP, FR/Tg, R	SSP, T, FR
tak, färg (skorsten)	Et, röd(Tg, R)	2T	2T
fönster	2L, 3L, Mp, Spröjs, V	2L, Mp, V	
dörrar	Trä, glas, Br	Trä, tjärade	Trä, Br, tjärade
byggnadsår			
ombyggnadsår	Renov. 1959		




forts. följer

<p>övrigt: Mycket välskött anläggning.</p> <p>miljöbeskrivning: Framför huset grusgång, kantad med rabatter. Åt väster berg i dagen. Åt söder o öster öppen åker, åt norr skog.</p>	<p>situationsplan:</p>
---	------------------------

KÖRSVIK 1:11

Film nr 48

1	I	fasad	N
2	I	porträtt	NO
3	I	porträtt	SO
4	I	porträtt	SV
5		lekstuga	O
6		uthus(Körsvik 1:7)	SV
7		uthus(Körsvik 1:7)	SV
8		uthus(Körsvik 1:7)	NV
10		miljöbild	O



BEBYGGELSEINVENTERING I GRUMS KOMMUN

HÖSTEN 1982

socken: Ed	film nr: 48:1-8
fastighet: Körsvik 1:11	ek. karta: 10259
gårdsnamn:	datum: 821004
ev. tätort:	inventerare: UH/CS
anläggningens art: Fd Torp?	
uppgiftslämnare:	


hus nr	I	II	III
funktion	Fritidsbostad		
grund el. sockel	Sprit, Grå		
stomme	T		
fasad, färg	SLL, FR/V, Sprit, V		
tak, färg (skorsten)	2T, (Tg, R)		
fönster	2L, Mp, spröjs, V		
dörrar	Dubbel, trä, glas, Gö		
byggnadsår			
ombyggnadsår			

<p>övrigt: Till fastigheten har troligen 3 st uthus hört. Nu avstyckat. Bildar tillsammans en väl sammanhållen miljö. Bakom huset ligger en lekstuga. På den östra gaveln finns en utbyggnad som är spritputsad.</p> <p>miljöbeskrivning: Omges av gräsmatta. Bakom huset stor ask. Omgärdas av häck. Ligger i en sammanhållen bybildning.</p>	<p>situationsplan:</p>
--	------------------------

KÖRSVIK 1:16, Vassängen

Film nr 51

2	I	porträtt	S	9	I	fasad	NV
3	I	fasad	NO	10	II	porträtt	Ö
4	I	veranda	NO	11	IV	fasad	S
5	I	porträtt	Ö	12	III	porträtt	N
6	I	fönster	SO	13	IV	porträtt	Ö
7	I	porträtt	S	14		miljö	NO
8	I	fasad	SV				



BEBYGGELSEINVENTERING I GRUMS KOMMUN

HÖSTEN 1982

socken: Ed	film nr: 51:2-14
fastighet: Körsvik 1:16	ek. karta: 10259
gårdsnamn: Vassängen	datum: 821005
ev. tätort:	inventerare: CS/UH
anläggningens art: Jordbruksfastighet	
uppgiftslämnare: Boende	

hus nr	I	II	III
funktion	Bostad	Tvättstuga	Ladugård
grund el. sockel	Slät, Grå		
stomme	T	Trä	Trä, T
fasad, färg	SLL, LFS, FR	SLL, FR	SSP, X
tak, färg (skorsten)	2T, (Tg, R)	2T, (Tg, R)	2T
fönster	2L, Mp, spröjs, X	2L, Mp, spröjs, X	
dörrar	Trä, glas, Grå	Trä, X	Trä, X
byggnadsår	U. ca 1850		
ombyggnadsår			

forts. följer

övrigt: En fin men mycket förfallen anläggning. Timrade stora uthus. Boningshuset har dekorativa fönsteromfattningar och en glasveranda. (Sterbhus.)

miljöbeskrivning: Omgivet av odlad mark. Väster om stora vägen är skog.

situationsplan:

