

Filipstads Kn. Kroppa förs. Nykroppa tätort.
Dalbotorp 1:1, Älrvägen 2

Spruthus



→10 →10A →11 →11A →12 →12A
I S I Ö I N

Filipstads Kn. Kroppa förs. Nykroppa tätort.
Dalbotorp 1:1

"Plåtindustri"



21A → 22
I NO

Filipstads Kn. Kroppa förs. Nykroppa tätort.
Dalbotorp 1:2, Älrvägen 4

burspråk



veranda



Filipstads Kn. Kroppa förs. Nykroppa tätort.
Dalbotorp 1:3, Älrvägen 6



→2A →3 →3A →4 →4A →5 →5A →6
I SO I S I O I N

detalj



→6A →7 →8A →9
I V I V II NV

Filipstads Kn. Kroppa förs. Nykroppa tätort.
Dalbotorp 1:4, Älrvägen 8



Filipstads Kn. Kroppa förs. Nykroppa tätort.
Elimslund 1:3, Skarphyttvägen 18



→ 2A → 3 → 3A → 4 → 4A → 5 → 5A → 6
I NV II SV I O I S

Filipstads Kn. Kroppa förs. Nykroppa tätort.

Elimslund 1:9, Stenåsvägen 8



→ 6A

→ 7

I NV

→ 7A

→ 8

I SO

→ 8A

→ 9

I V



→ 9A

→ 10

II S

Filipstads Kn. Kroppa förs. Nykroppa tätort.

Elimslund 1:13, Skarphyttevägen 21




Filipstads Kn. Kroppa förs. Nykroppa tätort.
Elimslund 2:20, Mellanvägen 8



16A → 17 → 17A → 18 → 18A → 19
I N I S I NV

Filipstads Kn. Kroppa förs. Nykroppa tätort.
Elimslund 2:21, Mellanvägen 10



Filipstads Kn. Kroppa förs. Nykroppa tätort.

Elimslund 3:67, Skarphyttvägen 14





>10A →11 →11A →12 →12A →13
I NV I N II V



>13A →14 →14A →15 →15A →16
I ö I SV I V




Filipstads Kn. Kroppa förs. Nykröppa tätort.
Kroppa 1:3, Kråkåsvägen 1 A-E

översikt





Filipstads Kn. Kroppa förs. Nykroppa tätort.
Kroppa 1:10, Strandvägen 32



Filipstads Kn. Kroppa förs. Nykroppa tätort.
Kroppa 1:11, Strandvägen 37



→ 14A → 15 → 15A → 16 → 16A → 17 → 17A → 18
I S I V I V I N



→ 18A → 19 → 19A → 20
I Ö II NV

Filipstads Kn. Kroppa förs. Nykroppa tätort.

Kroppa 1:13

Industrihistoriskt minnesmärke



→ 18 → 18A

Ånghammaren 1883-1956



Filipstads Kn. Kroppa förs. Nykroppa tätort.
Kyrko-området 1:1, Kyrkovägen



18A → I S 19A → 20 I Ö 20A → 21A I N → 22 I V



→ 22A I NÖ → 23

Filipstads Kn. Kroppa förs. Nykroppa tätort.
Lunden 2:3, Ängsvägen 16



→ 25A → 26 → 26A → 27 → 27A → 28 → 28A → 29
I NV I NO I SV I SV

Filipstads Kn. Kroppa förs. Nykroppa tätort.
Lunden 2:10 - 2:15, Ängsvägen 23, 25, 27, 29



I SO

I Ö

I S

Filipstads Kn. Kroppa förs. Nykroppa tätort.

Lunden 2:44, Timmervägen 18



→8A →9 →9A →10 →10A →11 →11A →12
I V I NV I SO II NV

Timmervägen
miljöbild



→12A →13

fr. S

Timmervägen
miljöbild



→13A →14

fr. S

Filipstads Kn. Kroppa förs. Nykroppa tätort.

Lunden 4:7, Hornkullsvägen 4



→27

→27A

→28

→28A

→29

→29A

→30

→30A

I S

I V

I SO

II SV

Filipstads Kn. Kroppa förs. Nykroppa tätort.
Lunden 4:26, Hornkullsgatan



I SO

I Ö

I N

I NV

Filipstads Kn. Kroppa förs. Nykroppa tätort.

Lunden 4:29, Strandvägen



→3 →3A I N
→4 →4A I V
→5 →5A I S
→6 →6A I SO

översikt



→7 →7A II NO
→8 →8A II S
→9 →9A fr. NV

Filipstads Kn. Kroppa förs. Nykroppa tätort.

Lunden 4:46, Hornkullsvägen 10



10A → 11 → 11A → 12
I SV I NO



Filipstads Kn. Kroppa förs. Nykroppa tätort.
Lunden 4:56, Malmdragarvägen 3



→13 →13A →14 →14A →15 →15A →16 →16A
I NO I N I V I S

dammen



→17 →17A
fr. S

Filipstads Kn. Kroppa förs. Nykroppa tätort.
Lunden 4:65, Herrhultsvägen 1



19A → 20 → 20A → 21A → 22 → 22A → 23
I O I S I N I V



→ 23A → 24
II S

Filipstads Kn. Kroppa förs. Nykroppa tätort.

Luriden 4:70, Strandvägen 18



→ 23 → 23A

I NO

→ 24 → 24A

I SO

→ 25 → 25A

I SV

→ 26 → 26A

I NV



→ 27 → 27A

II S

→ 28 → 28A

III S

→ 29 → 29A

II SV

→ 30 → 30A

IV N

Filipstads Kn. Kroppa förs. Nykroppa tätort.

Lunden 4:77, Bernsnäsvägen 4, 6



→ 20A → 21A → 22 → 22A → 23 → 23A → 24

I Ö

I V

II SO


II V

Filipstads Kn. Kroppa förs. Nykroppa tätort.

Lunden 4:80, Kråkåsvägen 4, 6, 8, 2 A-E



översikt



översikt

översikt



Filipstads Kn. Kroppa förs. Nykroppa tätort.

Lunden 4:81, Malmdragarvägen 2



Filipstads Kn. Kroppa förs. Nykroppa tätort.

Lundsbacken 1:1, Floravägen 4



→14A →15 →15A →16 →16A →17 →17A →18
I S I V I NO I S



→18A →19
I SV

Filipstads Kn. Kroppa förs. Nykroppa tätort.
Lundsbacken 2:1, Vasavägen 1



→16A →17 →17A →18 →18A →19
I Ö II SO I NV



→19A →20 →20A 4 2 7
I V I SV

Filipstads Kn. Kroppa förs. Nykroppa tätort.
Lundsbacken 2:4, Kungsvägen 28



21A → 22 → 22A → 23 → 23A → 24 → 24A → 25

I NO

I S

I S

I SV

Filipstads Kn. Kroppa förs. Nykroppa tätort.

Lundsviken 1:30, Strandvägen 1




→ 32A → 33 → 33A → 34 → 34A → 35 → 35A → 36
I S I O I N I V



→ 36A 37

I SV

Filipstads Kn. Kroppa förs. Nykroppa tätort.
Nykroppa 1:17, Stationsvägen 2 A,B,C



Filipstads Kn. Kroppa förs. Nykroppa tätort.

Nykroppa 1:4, Kyrkovägen



I N



II Ö



II SV

III NO



I SO



Filipstads Kn. Kroppa förs. Nykroppa tätort.
Nykroppa 1:9, Stationsvägen 19



→ 27 → 27A → 28 → 28A → 29 → 29A → 30 → 30A
I NV I V I NV I S

miljöbild



→ 31 → 32 → 33 → 33A
I Ö II S fr. NV



Filipstads Kn. Kroppa förs. Nykroppa tätort.
Nykroppa 1:10, Stationsvägen 21, 23



→ 21A → 22 → 22A → 23 → 23A → 24 → 24A
I NV I Ö III SO IV V

miljöbild



→ 25 → 25A → 26 → 26A
III SV I • II SV

Filipstads Kn. Kroppa förs. Nykroppa tätort.
Nykroppa 3:1, Gammalkroppavägen 12



Filipstads Kn. Kroppa förs. Nykroppa tätort.



Nykroppa 3:50, Kyrkovägen 3



I Ö I N I V I S

Filipstads Kn. Kroppa förs. Nykroppa tätort.

Nykroppa 3:50, Strandvägen 16



översikt



Filipstads Kn. Kroppa förs. Nykroppa tätort.
Nykroppa 3:50, Gammalkroppavägen 17



I NO

I S

I SV

II SO

Filipstads Kn. Kroppa förs. Nykroppa tätort.
Nykroppa 3:50, Skogsvägen



I NV

I NV

I V

I S



→ 36A

I Ö

Vattenränna, troligen för flottning
Hör därför inte till kraftstationen.




→ 2A

→ 3

→ 3A



Filipstads Kn. Kroppa förs. Nykroppa tätort.
 Nykroppa 3:52, Villavägen 3



Filipstads Kn. Kroppa förs. Nykroppa tätort.
Nykroppa 3:60, Bastuvägen 4



Filipstads Kn. Kroppa förs. Nykroppa tätort.
 Nykroppa 3:101, Fallgruvevägen 6



*
Filipstads Kn. Kroppa förs. Nykroppa tätort.
Nykroppa 3:109, Skogsvägen 14



→ 34 → 34A → 35 → 35A → 36 → 36A → 2A → 3
I N I Ö I S I SO



→ 3A → 4 → 4A → 5 → 5A → 6 → 6A → 7
II SV III NV IV NV I V

Filipstads Kn. Kroppa förs. Nykroppa tätort.

Nykroppa 3:111, nr. IV ligger på 3:116, Domarvägen 11,9,7,5

översikt



→7A →8 →8A →9 →9A →10 →10A →11
I V fr. SV I SV I Ö

översikt



→11A →12 →12A →13
fr. SO fr. SO

översikt



→12A →13
fr. SO fr. SO

detalj



→13A →14
I Ö



→14A →15
I N



→15A →16 →16A →17 →17A →18 →18A →19
III S III V III N III Ö

detalj



→19A →20
III Ö

översikt




→20A →21 →21A →22
fr. NV fr. NO

översikt



→21A →22
fr. NO fr. NO

Filipstads Kn. Kroppa förs. Nykroppa tätort.
Nykroppa 3:112, Sneddvägen 6 (?)



I V

I N

I Ö

I S



II NO

II NV

II V

Filipstads Kn. Kroppa förs. Nykroppa tätort.

Nykroppa 3:113, Stationsvägen 9



→4 →4A →5 →5A

I N

I Ö



→6 →6A
Kakelugn I



→7 →7A
I S



→8 →8A →9 →9A →10 →10A →11 →11A

I SV

I V

I NV

II NV



→12 →12A

II SO



Filipstads Kn. Kroppa förs. Nykroppa tätort.

Nykroppa 5:1, Kungsvägen 21

översikt

översikt



→23A →24 →24A →25 →25A →26 →26A →27
fr. S fr. S I. II S I SV



→27A →28 →28A →29 →29A →30 →30A →31
II SV I NO II NO III SV

Filipstads Kn. Kroppa förs. Nykroppa tätort.
 Rävåsen 1:5, Mossängsvägen 1

Tavla av Karl Broström ca 1919



→ 22A → 23 → 23A → 24 → 24A → 25 → 25A → 26
 I NO Brukshandel, Kungsgården, Brukshotell I V I S



→ 26A → 27 → 27A → 28 → 28A → 29
 I Ö II SO II SV

detalj



→ 29A → 30
 I V



Filipstads Kn. Kroppa förs. Nykroppa tätort.
Rävåsen 1:10, Parkvägen 3



→ 16 → 16A → 17 → 17A → 18 → 18A
I O I S I SV



→ 19 → 19A → 20 → 20A 4 2 2 → 21A
I N II SO I S

Filipstads Kn. Kroppa förs. Nykroppa tätort.

Rävåsen 1:11, Parkvägen 10



I NO

I SO

I V

II SV

Filipstads Kn. Kroppa förs. Nykroppa tätort.

Rävåsen 1:13, Parkvägen 6



→ 8
I

V

→ 8A

→ 9
I

NO

→ 9A

→ 10
II

SV

→ 10A

→ 11
I

S

→ 11A

Filipstads Kn. Kroppa förs. Nykroppa tätort.

Rävåsen 1:14, Mossängsvägen 10



→ 4

→ 4A

I

SV

→ 5

→ 5A

I

SO

→ 6

→ 6A

I

N

→ 7

→ 7A

II

SV

Filipstads Kn. Kroppa förs. Nykroppa tätort.
Rävåsen 1:20, Lanavägen 3



16A → 17 → 17A → 18 → 18A → 19
I SV I V I S




19A → 20 → 20A → 21A → 22
I N II NV I Ö

Filipstads Kn. Kroppa förs. Nykroppa tätort.

Rävåsen 1:21, Lanavägen 1

detalj



Filipstads Kn. Kroppa förs. Nykroppa tätort.

Rävåsen 1:26, Mossängsvägen 11



→ 30A → 31 I Ö
→ 31A → 32 I S
→ 32A → 33 I V
→ 33A → 34 I N



→ 34A → 35 II NV

Filipstads Kn. Kroppa förs. Nykroppa tätort.
Rävåsen 2:2, Parkvägen 4



→12

→12A

I N

→13

→13A

I SV

→14

→14A

I SO


→15

→15A

II NV


Filipstads Kn. Kroppa förs. Nykroppa tätort.
 Rävåsen 4:1, Parkvägen 12

översikt



Filipstads Kn. Kroppa förs. Nykroppa tätort.

Skogåsen 1:6, Vasavägen 13



Filipstads Kn. Kroppa förs. Nykroppa tätort.
Skogåsen 1:7, Vasavägen 11



→ 32A → 33 → 33A → 34 → 34A → 35
II SO I S I NO


*

Filipstads Kn. Kroppa förs. Nykroppa tätort.
Skogsåsen 1:11, Vasavägen 15



→ 4A → 5 → 5A → 6 → 6A → 7 → 7A → 8
I SO I O I NV II NO

Filipstads Kn. Kroppa förs. Nykroppa tätort.
Skogåsen 1:15, Vasavägen 18





Filipstads Kn. Kroppa förs. Nykroppa tätort.
Skogåsen ? 1:21, Floravägen



→ 25A → 26 → 26A → 27 → 27A → 28
I SO II NO I N

Filipstads Kn. Kroppa förs. Nykroppa tätort.
Skogåsen 1:28, Hornkullsvägen 3



Filipstads Kn. Kroppa förs. Nykroppa tätort.
Skogåsen 3:1, Hornkullsvägen 7
Nykroppa Missionskyrka, interiör.



Foto: August Hornström Ca. 1940

Interiör, från 1940-talet, av Nykroppa Missionskyrka.
Tidigare fanns här en gammal talarstol som när bilden togs redan var borttagen.

På 1950-talet renoverades samlingsalen, då man tog bort pärlspont, målad schablonbård samt sattes fönstren igen i norr bakom skranket.

Filipstads Kn. Kroppa förs. Nykroppa tätort.
 Skogåsen 3:1, Hornkullsvägen 7



→ 2A → 3 → 3A → 4 → 4A → 5 → 5A → 6
 I Ö I N I NV I o II SV



→ 6A → 7
 I S



→ 7A → 8
 II NO



→ 8A → 9
 I Ö



→ 9A → 10
 fr. SO



→ 22A → 23
 detalj I



→ 23A → 24
 detalj I



→ 24A
 detalj I

Filipstads Kn. Kroppa förs. Nykroppa tätort.
 Storfors 14:3 Nykroppa 1:2, Stationsvägen 4



detalj

→13 →13A →14 →14A →15 →15A →16 →16A
 I S I V I SV I V



detalj

detalj

→17 →17A →19 →19A →20 →20A
 I SO I Ö I Ö I N

Filipstads Kn. Kroppa förs. Nykroppa tätort.

Strömsbro 1:8, Kyrkvägen 10



→4 →4A →5 →5A →7 →7A →8 →8A
I Ö I S I SV I NV



→9 →9A
II SO

Filipstads Kn. Kroppa förs. Nykroppa tätort.

Strömsbro 1:9, Kyrkvägen 8



→ 15A → 16 → 16A → 2 → 2A → 3 → 3A
I SO I SV I N I N



→ 6 → 6A
II S

Filipstads Kn. Kroppa förs. Nykroppa tätort.
Strömsbro 1:10, Masmästarevägen 3



I NV

I S

I SO

II V

Filipstads Kn. Kroppa förs. Nykroppa tätort.

Västerås 1:2, Herrhultsvägen



→ 24A → 25 → 25A → 26 → 26A → 27 → 27A → 28

I S

I V

I NO

II S

Filipstads Kn. Kroppa förs. Nykroppa tätort.
Västerås 1:5, Gammalkroppavägen 10



→9A →10 →10A →11 →11A →12 →12A →
I S I Ö I NO I V



→13A →
II SV

Filipstads Kn. Kroppa förs. Nykroppa tätort.
Västerås 1:10, Gammalkroppavägen 8



14 → 14A → 15 → 15A → 16 → 16A → 17 → 17A →

I S I S I Ö I N





18 → 18A → 19 → 19A → 20

I V II SV

Filipstads Kn. Kroppa förs. Nykroppa tätort.
Västerås 1:12, Herrhultsvägen 3

dörr detalj



Filipstads Kn. Kroppa förs. Nykroppa tätort.
Västerås 1.14, Gammalkroppavägen 19



I O I NV I SV I SV



28 → 28A →

II SV



Filipstads Kn. Kroppa förs. Nykroppa tätort.
Västerås 1:21, Herrhultsvägen 7



→ 34A → 35 → 35A → 36 → 37 → 2A →

I NO

I SO

I V

II NV

Filipstads Kn. Kroppa förs. Nykroppa tätort.
Västerås 1:30, Herrhultsvägen 9



3 → 3A → 4 → 4A → 5 → 5A → 6 → 6A →
I S I Ö I NO III S



7 → 7A → 8 → 8A →
II Ö IV S