

□ egna hem

⑦

olika bostedstyper.

▣ arbetar bost.

▣ tjänste bost. kommunal
bolaget

▣ hyreshus

▣ fröj-gårdar

▣ villor & radhus

▣ industri

②

funktion

▣ bostäder

▣ social serv.-oford. bygg. Samhällesinst.

▣ handel-service

▣ kontor

49 fastigheter inventerade

ADRESSKARTA

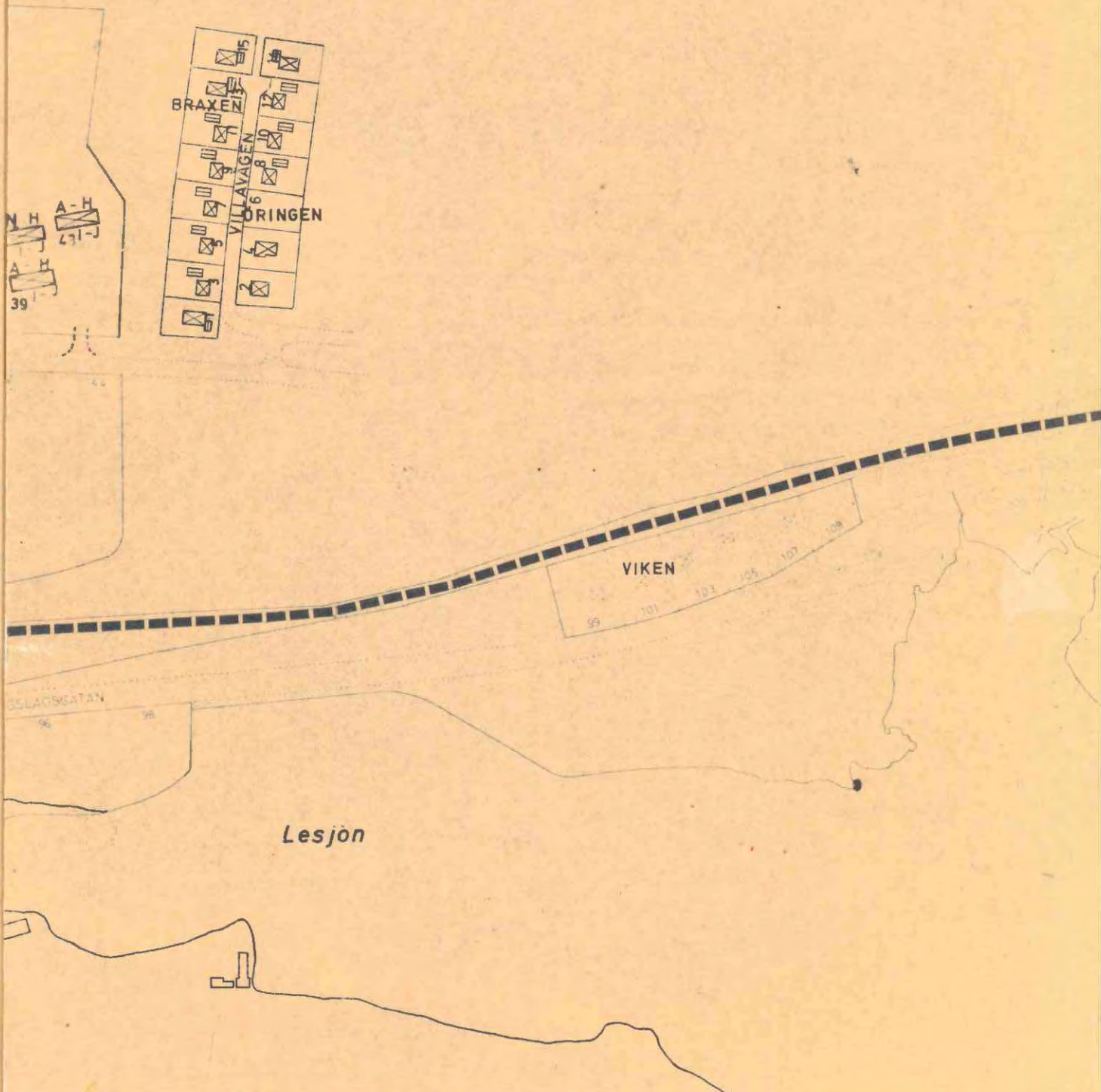
LESJÖFORS

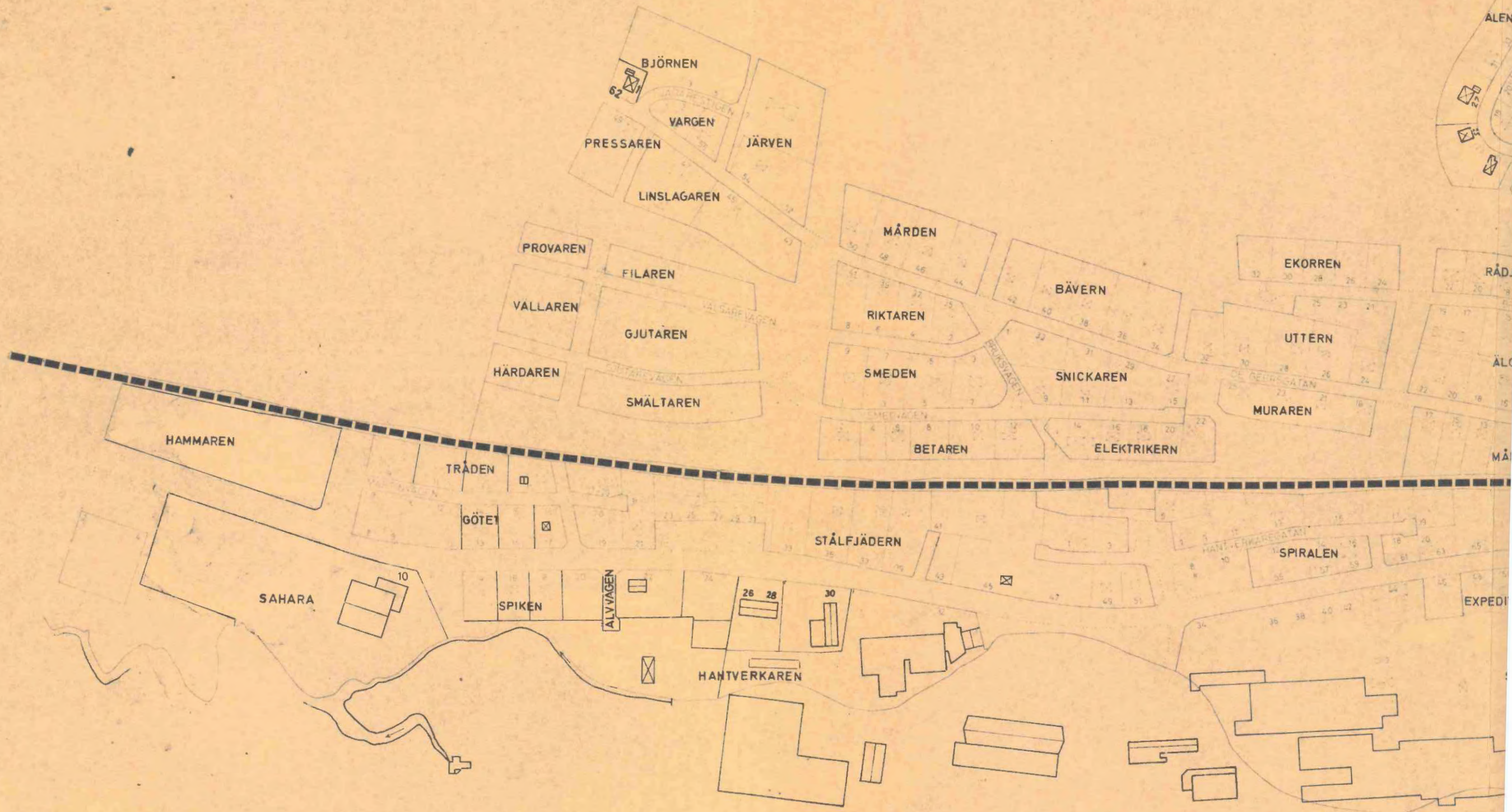
SKALA 1:4000

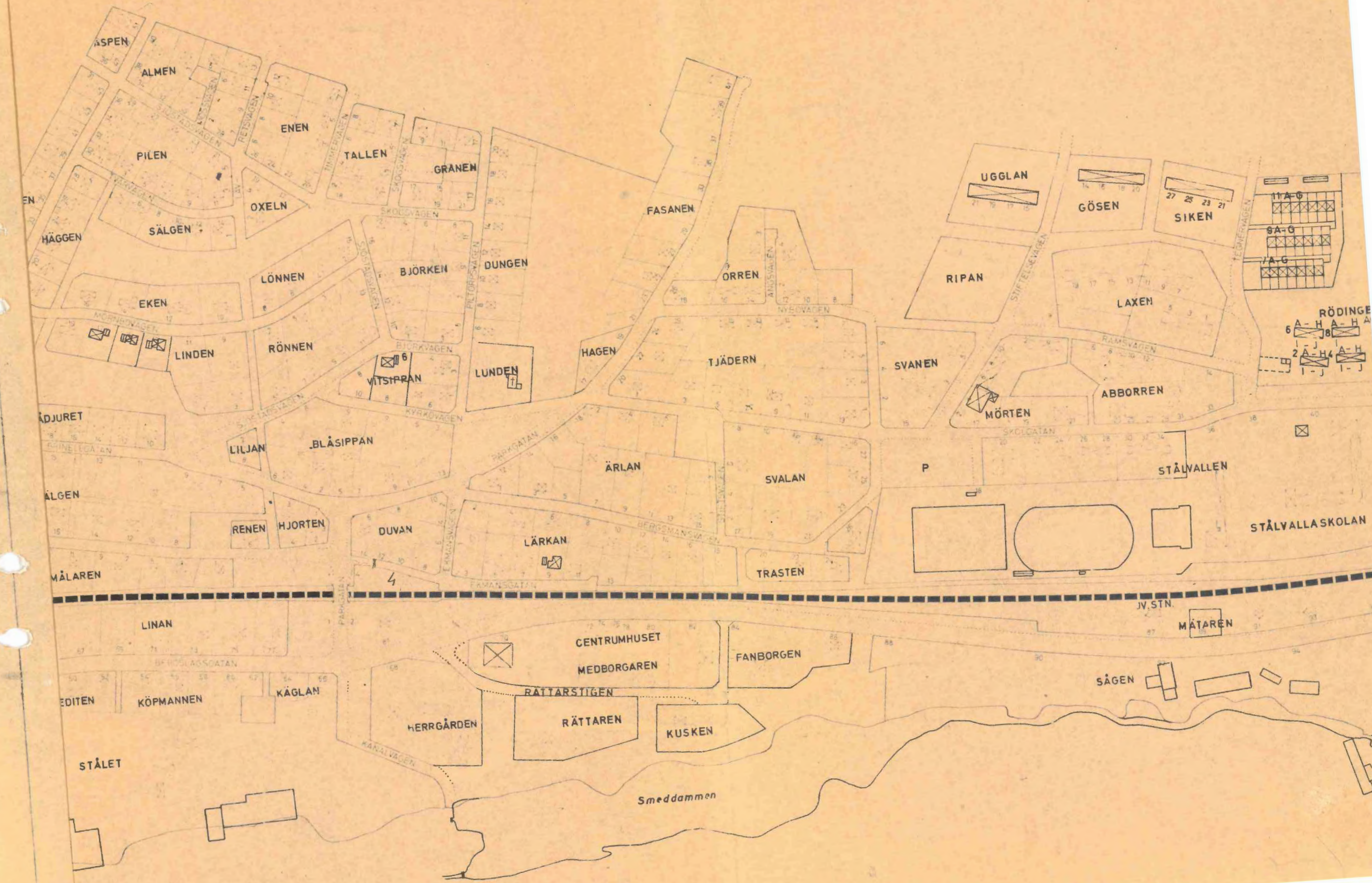

100 20 40 60 80 100 200 M



REV 1979 - 01





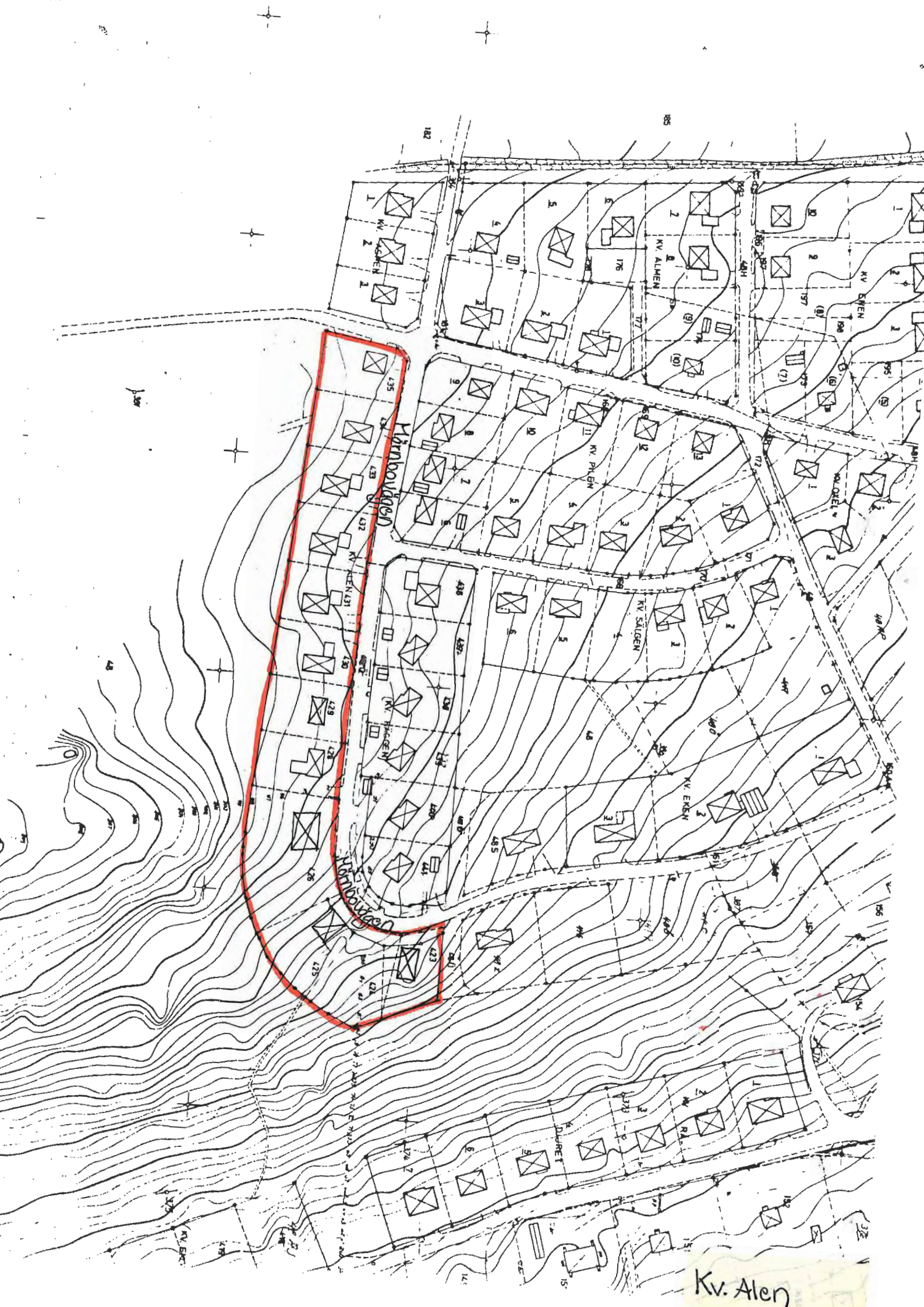




Kv. Aborren

Dokument: Stg. 409 Skolgatan 23, 25, 27, 29. Hyreshus i
spritputs från ca.1960-tal, b.

Stg 410 Rämsvägen 6, 8, 10, 12. Hyreshus i grå
spritputs med gröna fält runt fönsterna.
Gröna balkonger. Slutet av 1950-tal, b.



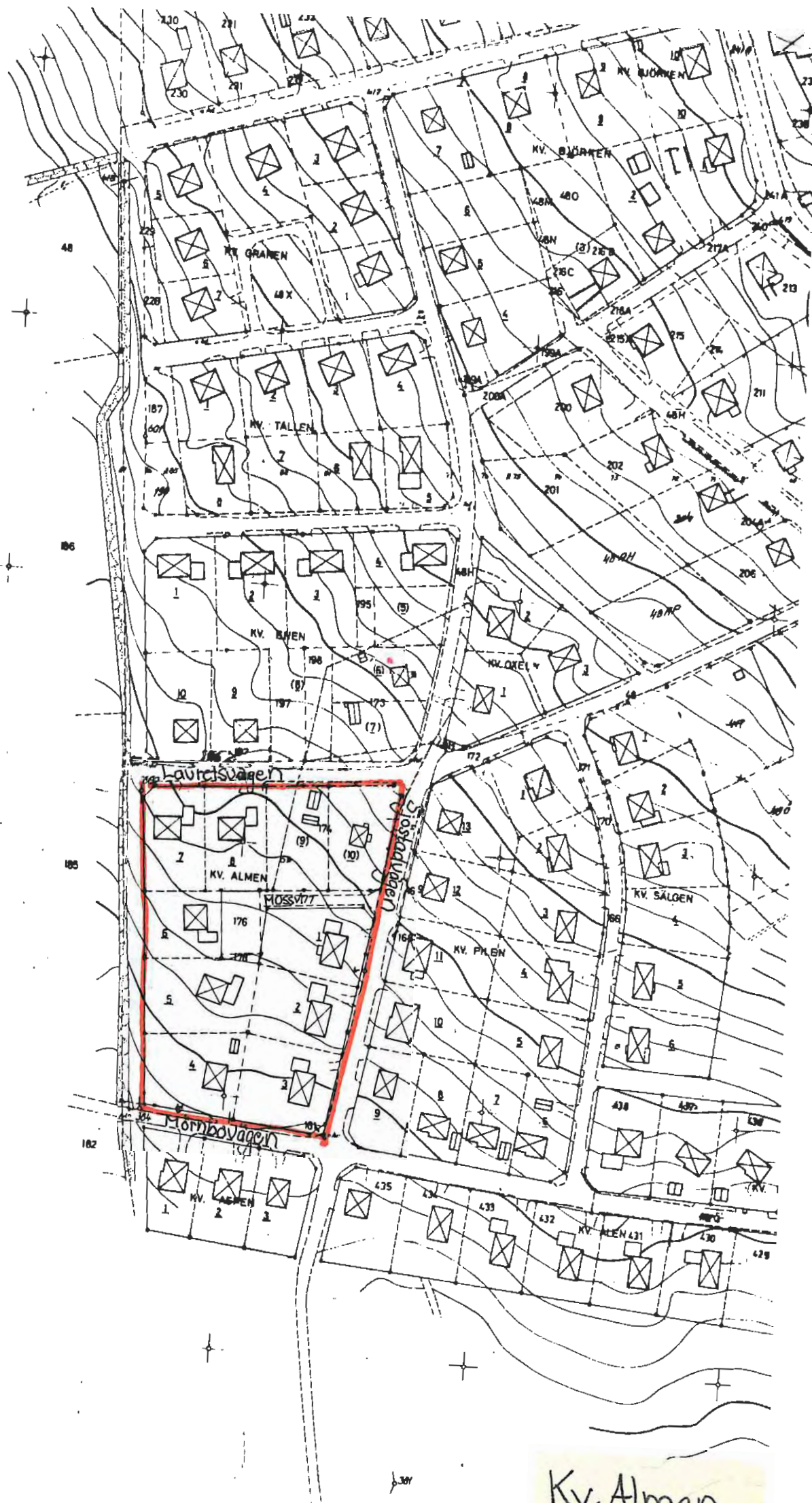
Kv. Alen

Kv. Alen

Kvarteret ligger utmed och söder om Mörnbovägen, som är en otrafikerad gata som slingrar sig uppför höjden. Söder om kvarteret tar skogen vid. I kvarterets västra del ligger de äldsta husen som är från tidigt 1960-tal. Husen blir yngre ju längre österut man går. Stg 427, stg 426, stg 425, stg 423 har en storslagen utsikt i öster och mot sjön. Dessa fastigheter har också rejält tilltagna tomter (spec. stg 426) med gräsmattor och prydnadsväxter. Ett lugnt och fridfullt område.

Dokument

Kv. Alen stg 435 och stg 434, Sjöstadvägen 31 och Mörnbovägen 43. Två röda tegelvillor från 1960-tal, b. Stg 431, stg 432, stg 433, Mörnbovägen 37, 39, 41. Tre villor i gul träpanel från 1960-tal, b. Stg 430, stg 429, stg 428, Mörnbovägen 35, 33, 31. Tre villor i rött fasadtegel från 1960-tal. Stg 426, stg 425, Mörnbovägen 27, 25. Två tegelvillor (vit resp. röd) från tidigt 1970-tal, b. Stg 423, Mörnbovägen 21. Gul tegelvilla från tidigt 1970-tal, b.



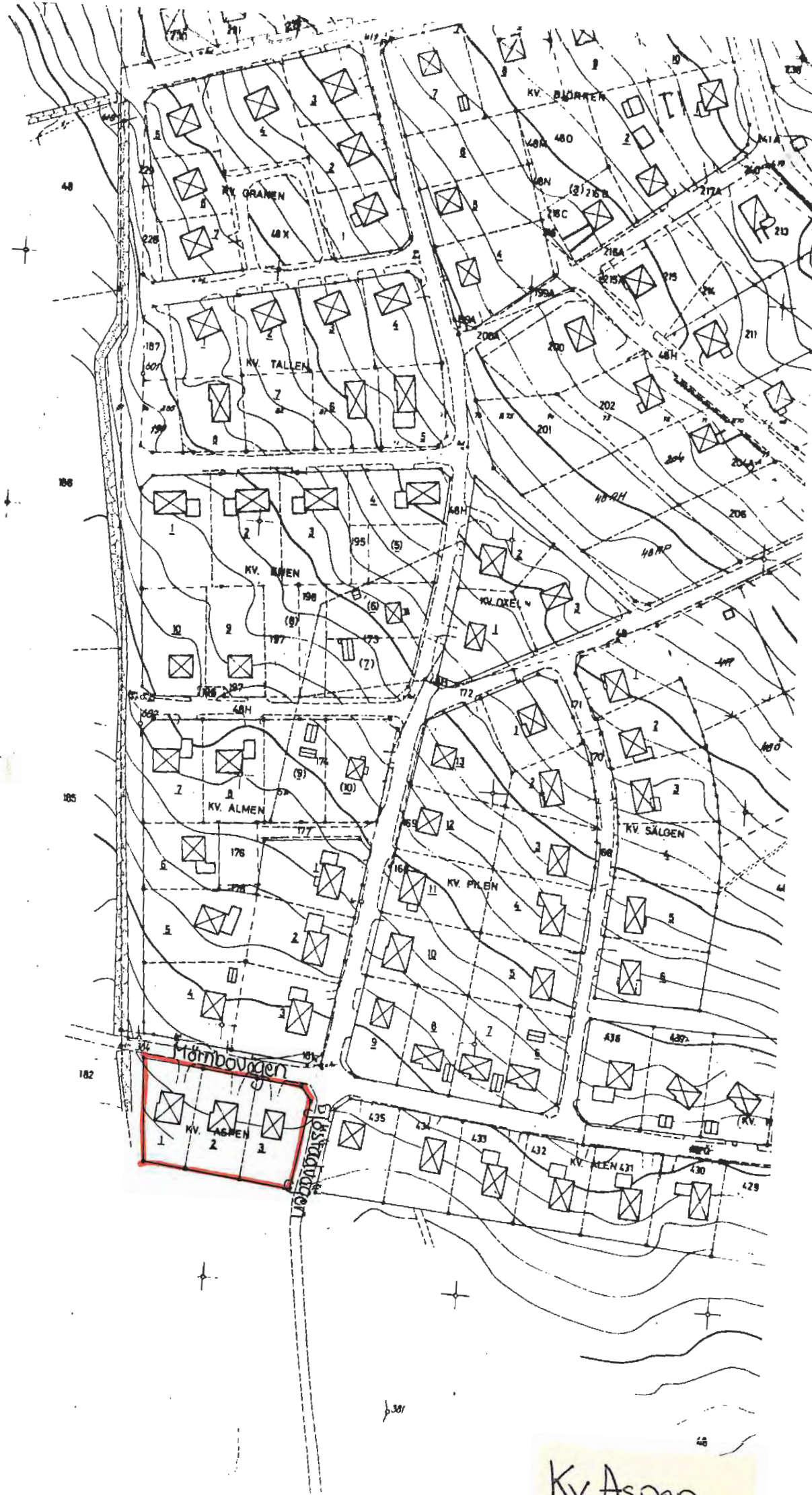
Kv. Almen

Kv. Almen

Kvarteret har två äldre fastigheter som var bland de första här i området. Övriga fastigheter är egnahems- villor från 1961. Många av dessa har genomgått förändringar i material och genom tillbyggnader. Kvarteret har gott om stora uppvuxna björkar. En stengärdesgård, ca 4 meter bred går längs kvarterets västra gräns. Dessa stenar är samlade då man bebyggde tomterna och från åkermarken som gränsar i väst. Lugnt och fridfullt.

Dokument

- Lika i form { Kv. Almen: 7 Lavretsvägen 13, villa från 1961 i rosa eternit.
Kv. Almen: 8 Lavretsvägen 11, villa från 1961 i vit träpanel Ppf.
Kv. Almen: (9), (10), stg 174 Sjöstedsvägen 28, villa från 1930-tal, b, i röd träpanel.
- Lika i form { Kv. Almen: 6 Mossvägen 5, villa i vit kalksandsten från 1961, u.
Kv. Almen: 5 Mossvägen 3, villa i gullaserat trä, 1961, u.
Kv. Almen: 3 Sjöstedsvägen 34, villa i vit träpanel (PPF) 1961, u.
Kv. Almen: 3, : 2, : 1 Sjöstedsvägen 34, 32, 30. 1961, u.
Kv. Almen: 4 Mörnbovägen 40, villa i grå eternit från 1957, u.



Kv. Aspen

Kw. Aspen

Kvarteret har tre identiska egnæhemsvillor längs Mörnbovägen. De skiljer sig endast åt i färg och de har behållit sina träfasader. Små trädgårdar med gräsmattor, låg vegetation och prydnadsväxter. I väster tar åkermark vid och i söder skogen. Lugnt och otrafikerat.

Dokument

Miljöbild Kw. Aspen: 1, : 2, : 3 Mörnbovägen 47, 49, 51. Tre villor från 1960, u. med träpanel.



Kv. Betaren

Ett kvarter med fyra villafastigheter längs Smedvägen. Husen är av egnahems karaktär från 1950-tal. Färgvalet varierar mellan gult, rött och vitt. Två av kvarterets tomter är obebyggda och bewuxna med björk och tall. I öst tätt med björk och en och annan gran, eventuellt för att dölja järnvägen som går tätt intill. Smedvägen är en liten otrafikerad gata som mynnar ut i en återvändsplats. Trädgårdarna "flyter" ihop med lövskogen i öst och norr. Prydnadsväxter sällsynt. Den myckna vegetationen ger ett mörkt intryck. Lugnt och fridfullt kvarter.

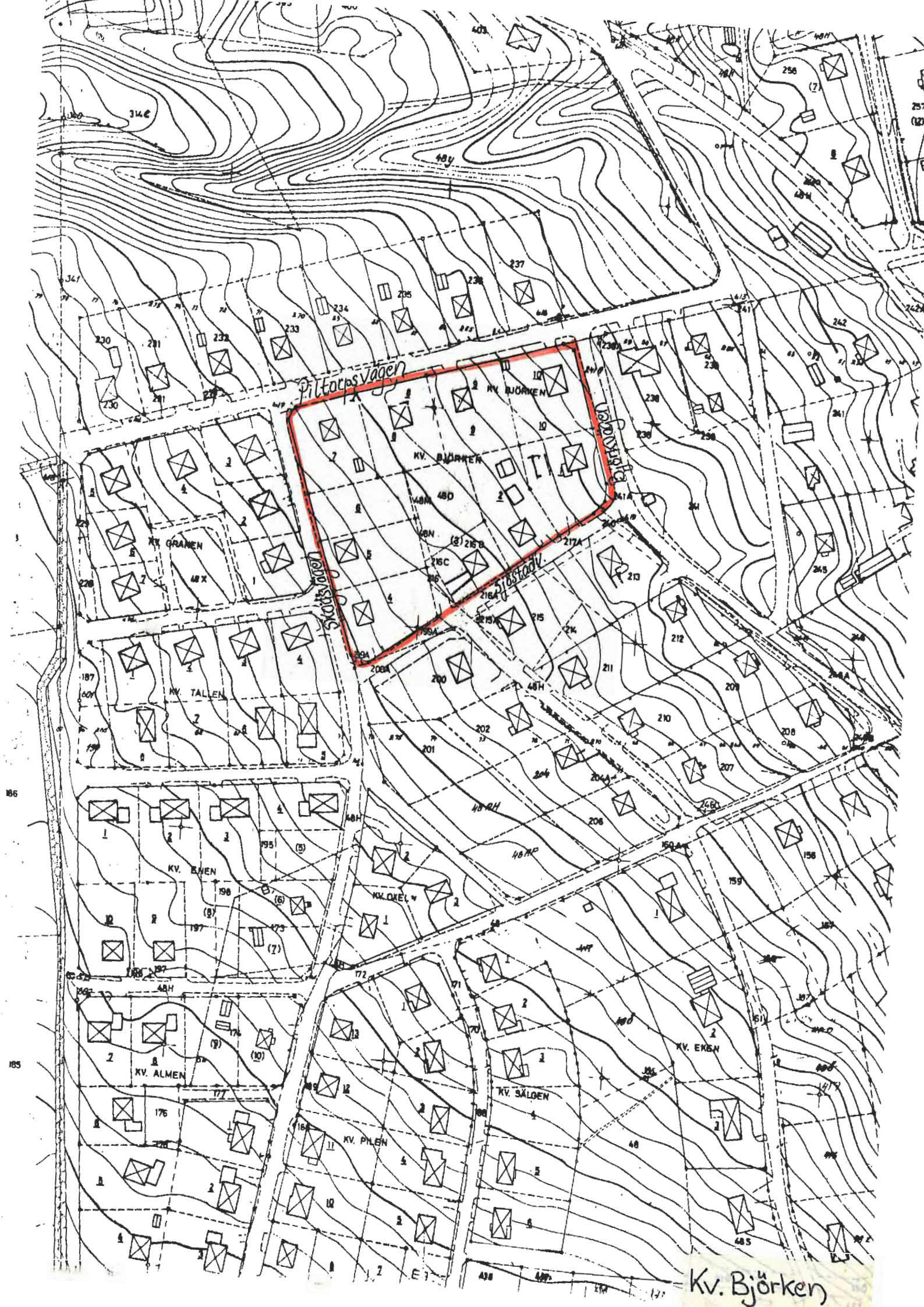
Dokument

Kv. Betaren: 1 Smedvägen 2, villa ~~med~~grå eternit från 1950-tal, b.

Kv. Betaren: 3 Smedvägen 6, villa ~~vad~~ gul träpanel 1950-tal, b.

Kv. Betaren: (5) stg 72 Smedvägen 10, villa i röd träpanel 1950-tal, b.

Kv. Betaren: (6) stg 73 Smedvägen 12, villa för 2 familjer i gul träpanel från 1950-tal, b.



Piltorpsvägen

Svoböden

Stålvägen

KV. BJÖRKEN

KV. GRANEN

KV. TÄLLEN

KV. EKEN

KV. ALMEN

KV. PILEN

KV. SÄLGEN

KV. EKEN

Kv. Björken

186

185

E 1

17

Kv. Björken

Ett äldre villakvarter (1940-1950) med något yngre inslag på Björkvägen. Kvarterets mitt är skogsbevuxet. Kvarteret ligger högt och ger fin utsikt i öster. Uppvuxna björkar och granar är ett vanligt inslag i miljön. Stora uppvuxna tomter. De flesta villorna har kvar sin ursprungliga karaktär. Lite trafik.

Dokument

Kv. Björken: 1 och kv. Björken: 10 Björkvägen 1, Björkvägen 3. Villa i vit konststen, sent 1950-tal, b. och röd tegelvilla från 1960-tal.

Kv. Björken: 2 och kv. Björken: (3) stg 216D Sjöstadsvägen 12 och 14. Två likadana villor från 1950-tal, b. i grå respektive gul träpanel.

Kv. Björken: 4 Skogsvägen 2, villa i vit träpanel från 1950-tal, b.

Kv. Björken: 5 Skogsvägen 4, villa i röd träpanel från 1950-tal, b.

Kv. Björken: 7 Piltorpsvägen 11, villa i gul puts. Tidigt 1950-tal, b.

Kv. Björken: 8 Piltorpsvägen 9, villa i gul träpanel. 1950-tal, b.

Kv. Björken: 9 Piltorpsvägen 7, villa i vit spritputs 1940-tal, b.



9307

Kv. B: 4

Kv. Björnen

Kvarteret har bara en fastighet som ligger utmed den otrafikerade Jägarstigen. Nyanlagd trädgård med gräs-
mattor. Skogen når tätt intill.

Dokument

Stg ? Jägarestigen 1. Villa i gult tegel. Mitten på
1970-tal, b.



Kv. Blåsippan

Kv. Lj...

Kv. Blåsippan och kv. Liljan

Ett äldre villakvarter med bostäder från åren 1920 - 1950-tal. Villorna längs Kyrkovägen och Brinellgatan har fått nya fasadbeklädnader i vit plåtpanel. Längs Parkgatan finner man kvarterets äldsta villor där två har kvar sin ursprungliga karaktär och har också kvar sina röda uthus (stg 244, stg 247). Stg 246 står obebyggd och är vildvuxen. Kvarteret har mycket uppväxta björkar. Kyrkovägen är sparsamt trafikerad till skillnad från Parkvägen.

Dokument

Stg 241 Kyrkovägen 7, Funkisvilla i vit plåtpanel, 1950-tal, b.

Stg 245 Kyrkovägen 9, Funkisvilla i vit plåtpanel, 1950-tal, b.

Stg 248 Brinellgatan 6, Villa i vit plåtpanel, 1930-tal, b.

Stg 243 Parkgatan 6, Villa i vit mexitegel 1920-1935 b.

Stg 242 Parkgatan 11, Villa i röd träpanel 1920-1935 b.

Kv. Liljan stg ? Brinellgatan 8 Villa i röd och vit tegel, 1960-tal. Frisörsalong i botten våningen.

LESJÖFORS..... Stadsdel Datum .. 21/9 ..
 Fastighet .. Kv. Blåsippan stg 244 Film nr .. F 36 ..
 Gatuadress .. Parkgatan 5 Karta
 Fast:s namn Sign .. BM LJ ..
 Arkitekt

Anl. art, tid, funktion (våning för våning) .. Bostadsfastighet.....

Uppgiftslämnare, ltt .. Laaksonen, ägare
 Ritningar
 Arkivhandlingar

Hus nr	Husets funktion	Vån ant.	Grund mtr.	Stom mtr.	Fasad mtr.	Färg Fasad	Fön.	Dörr	Tak mtr. färg	Byggn. år b,l,u	Ombyggn. år
I	Bostadshus	1 1/2	Btg	B	SFS/ LFS	VO	Fö. R Omfatt. V	R	(R) 3T	u 1934	
II	Uthuslänga	1 1/2	S	B	SSP	FR	Grå	S	E	u 1934	
III	Brygghus	1	SS	Tg	Tg/ SSP	R/FR	V	Trä	2T	u 1934	
IV											

Kommentar .. Brygghuset har brutet tak liksom bostadshuset.....

Beskrivning av närmiljön .. Huset ligger på en sluttande tomt. Största delen.....
 .. av trädgården utnyttjas till köksland och fruktträd. Inga prydnadsväxter.....
 och små ytor är gräsbevuxna. Grusgång upp till husen.....

LESJÖFORS Stadsdel Datum .21/9.....
 Fastighet ..Ky..Blåsippan ..Ac 247..... Film nr .F36.....
 Gatuadress ..Brinellgatan 2..... Karta
 Fast:s namn Sign ..BM LJ.....
 Arkitekt

Anl. art, tid, funktion (våning för våning) ..Bostadsfastighet.....

Uppgiftslämnare, litt
 Ritningar
 Arkivhandlingar

Hus nr	Husets funktion	Vån ant.	Grund mtr.	Stom mtr.	Fasad mtr.	Färg Fasad	Fön.	Dörr	Tak mtr. färg	Byggn. år b, l, u	Ombyggn. år
I	Bostadshus	1 1/2	Btg	B?	SLL	Bg	V	Br	(R) P	1930- 1940 ^b	
II	Uthus	1	cem.	B	S&P	FR	VO	S	E	1930- 1940 ^b	
III											
IV											

Kommentar

Beskrivning av närmiljön ..Rött trästaket runt tomten utan i öst. Välskötta gräsmattor. Äldre fruktträd och små köksland på husets västside.
 Prydnadsväxter framför huset (i väst). Asfalterad uppfart. Välskött.

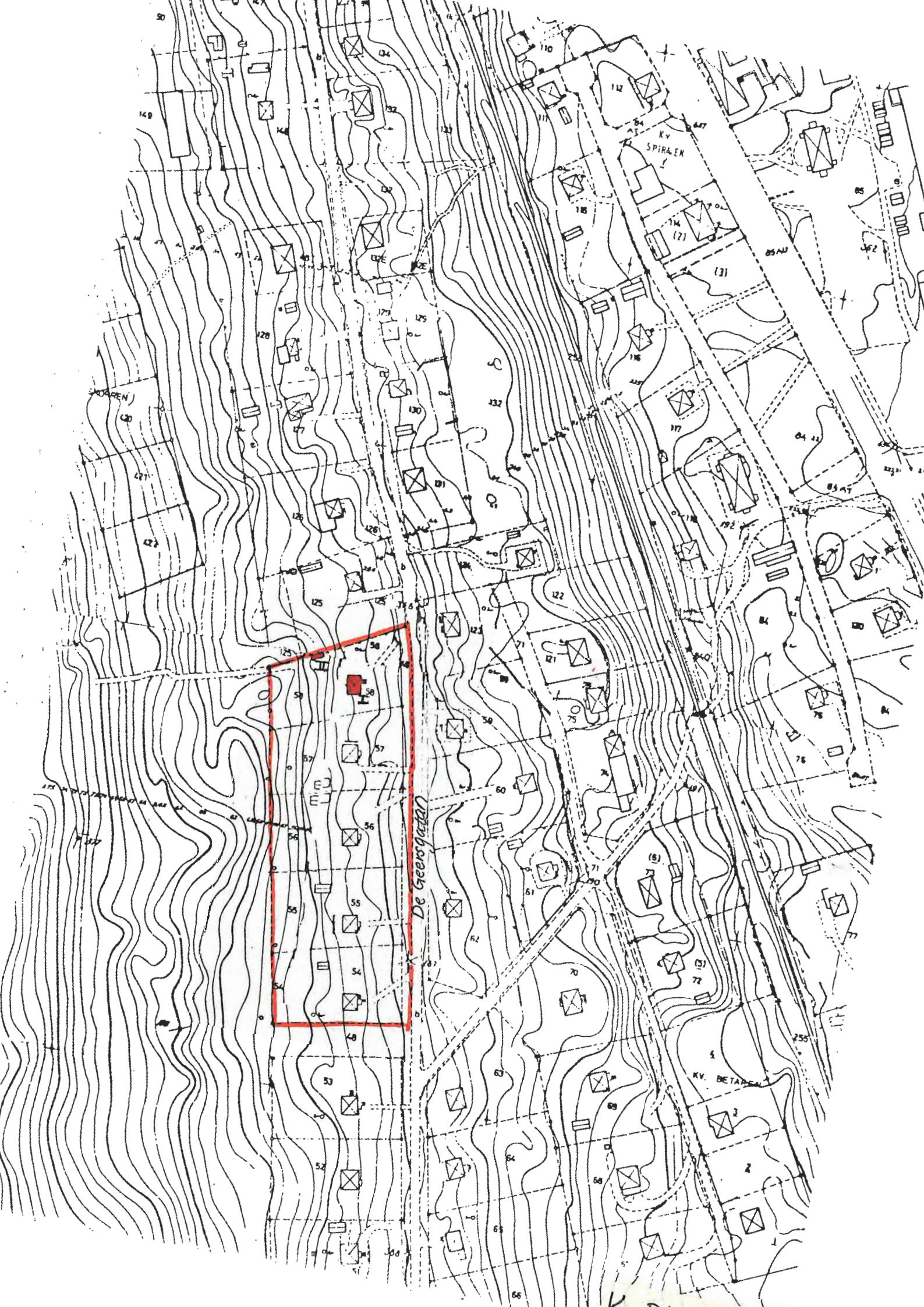


Kv. Braxen och Öringen

Nytt villaområde längs Villavägen där sju av fjorton fastigheter utgörs av enplansvillor i brunlaserad träpanel, (liggande fasspång). Dessa är byggda 1973 och har små trädgårdar till. De övriga villorna har större variation men samtliga i mexitegel (från 70-tal.). Strax intill i norr tar skogen vid. Lugnt och fridfullt. Området kallas i folkmun "skuldkusten".

Dokumenterat

Miljöbilder längs Villavägen.



Kv. Bävern

Fem villafastigheter längs De Geersgatan utgör detta kvarter. Fyra av dessa villor är identiska och skiljer sig endast i fäsbeklädnad och färg. Dessa är egna-hemsvillor från 1940-tal. Det femte huset är en funkisvillan i vit spritputs. Samtliga villor har rödmålade ut-hus. Villorna ligger en bit upp från vägen dvs. mitt på tomten. Trädgårdarna är av större mått och tendensen är att de är vildvuxna i väster där tomterna gränsar mot skogen. I öster, gräsmattor med buskar och träd. I kvar-teret ser man flera högre björkar. Husen är hållna i milda färger (grått, vitt). Ett lugnt område.

Dokument

Stg 57 De Geersgatan 36 Villa i grön puts från 1940-tal, b.
Stg 56 De Geersgatan 38 Villa i vit plåtpanel från
1940-tal, b.
Stg 55 De Geersgatan 40 Villa i vit eternit från 1940-
tal, b.
Stg 54 De Geersgatan 42 Villa i grå träpanel från
1940-tal, b.
Alla villorna är egna-hem och identiska *i form*

LESJÖFORS Stadsdel Datum 25/9
 Fastighet .. Kv. .. Bävern. stg. 58 Film nr ... F37. F38.
 Gatuadress .. De Geersgatan 34 Karta
 Fast:s namn Sign BM: LJ
 Arkitekt

Anl. art, tid, funktion (våning för våning) Bostadsfastighet

Öppgiftslämnare, litt
 Ritningar
 Arkivhandlingar

Hus nr	Husets funktion	Vån ant.	Grund mtr.	Stom mtr.	Fasad mtr.	Färg Fasad	Fön.	Dörr	Tak mtr. färg	Byggn. år b,l,u	Ombyggn. år
I	Bostadshus	2	K9	B	Spric	V	R	Trä	(S) P	b 1940	-tal
II	Uthus	1	KS-plintar	B?	SLL	FR	V	Turkos	P	slut. b 1950	-tal
III											
V											

Kommentar

Beskrivning av närmiljön .. Asfalterad uppfart från De Geersgatan med vita
 pelare (mexitegel). Välskötta gräsmattor i öst. Mera vildvuxen i
 väst där tomten också gränsar mot lövskog. Låg vegetation och få
 prydnadsväxter. Huset ligger i sluttning, ger fin utsikt över
 skogen i öst.



Labpörsjölid

Kv. Dungen

Kv. Dungen

Ett område med 8 egna hem i samma utformning, byggda mellan 1947 - 1950. Samtliga ligger längs Piltorpsvägen som utgör en lång backe som ger husen en underbar utsikt mot öster. Samtliga fastigheter har fått nya fasader utom stg 235. Uppvuxna trädgårdar med fruktträd. Ståtliga björkar är ett vänligt inslag i miljön.

Dokument Stg 230 - 237

- Stg 237 Piltorpsvägen 6, villa i vit eternit, 1947 u.
- Stg 236 Piltorpsvägen 8, villa i brunlaserad träpanel 1947 u.
- Stg 235 Piltorpsvägen 10, villa i gul träpanel, 1947 u.
- Stg 234 Piltorpsvägen 12, villa i vit konststen med brunt gavelröste, 1947 u.
- Stg 233 Piltorpsvägen 14, villa i oxblodröd eternit, 1947, u.
- Stg 232 Piltorpsvägen 16, villa i vit plåtpanel, 1950, u.
- Stg 231 Piltorpsvägen 18, villa i gullaserad träpanel, 1950, u.
- Stg 230 Piltorpsvägen 20, villa i vit konststen med brunt gavelröste, 1950, u.



Kv. Duvan

Kvarteret har två fastigheter från 1930-talet med väl bibehållen karaktär. Båda husen har uppvuxna trädgårdar, röda uthus och stenkällare. Järnvägen går tätt intill i öster och i söder stryker viadukten tätt intill fastighet stg 253. Viadukten mynnar ut i Parkgatan som går alldeles bakom samma fastighet. Ekmansvägen är en liten asfalterad återvändsgata som kantas av uppvuxna björkar, lönnar och lindar.

..... LESJÖFORS Stadsdel Datum ... 20/9
 Fastighet .Kv. Duvan .stg. 253 Film nr F. 34
 Gatadress Ekmansgatan 14 Karta
 Fast:s namn .Blomdala Sign .BM LJ
 Arkitekt .. En smålandsfirma

Anl. art, tid, funktion (våning för våning) .. Egna hem

Uppgiftslämnare, litt .. Inez Bergqvist, ägare
 Ritningar
 Arkivhandlingar

Hus nr	Husets funktion	Vån ant.	Grund mtr.	Stom mtr.	Fasad mtr.	Färg Fasad	Fön.	Dörr	Tak mtr. färg	Byggn. år b, l, u	Ombyggn. år
I	Bostadshus	1 1/2	Btg	RV	Sprit	G	FÖ. GÖ. Omfatt. V	T	T	u 1929 1930	
II	Uthus	1	S	B	SLL	FR	VO	Br	P	u 1930	
III	Källare	1	KS	KS	Slät	V	-	S	Torv	1930 1940	
IV											

Kommentar Ett fint hus med många roliga detaljer. Köket känns relativt intakt med fina skåp och vedspis. Ägarna hör till de första som fick köpa av herrgårdens jordbruksmark till bostadstomter. Varit telestation här 1930-tal - 1960-talets början.

Beskrivning av närmiljön En stor uppvuxen trädgård som till största delen utbreder sig öster om huset. Huset har i söder viadukten som stryker tätt förbi. Från Ekmansvägen en portal med två stenstoder och järnbåge med lykta. Två lönnar markerar ytterligare portalen. Grussgång fram till huset och runt om. Mindre potatisland norr om ingången. I nordväst mot grannfastigheten är det lite snårigt. Uppvuxna björkar i väst och nordväst.

..... LASJÖFORS Stadsdel Datum .. 20/9

Fastighet .. Kv. Duvan .. stg. 254 Film nr F. 34

Gatuadress .. Ekmansgatan 10 Karta

Fast:s namn Sign .. BM LJ

Arkitekt

Anl. art, tid, funktion (våning för våning) Bostadsfastighet

.....

.....

.....

Uppgiftslämnare, litt

Ritningar

Arkivhandlingar

Hus nr	Husets funktion	Vån ant.	Grund mtr.	Stom mtr.	Fasad mtr.	Färg Fasad	Fön.	Dörr	Tak mtr. färg	Byggn. år b, l, u	Ombyggn. år
I	Bostadshus	1 1/2	Btg	kv?	SLL	FR	Fö. B Omfatt. V	B BT	(R) BT	u 1930- 1940	
II	Uthus	1	S	B	SLL	FR	VO	Br	2T	b 1930- 1940	
III	Källare/ Brygghus	1	Btg	B	SLL	FR	Fö: Gö: Omfatt. V	SV Torv	2T	b 1930- 1940	
IV											

Kommentar .. Jordkällare och brygghus ihopbyggt.

.....

.....

Beskrivning av närmiljön .. En gång leder upp till dörren som har två stenstoder ..
 och två lindar som bildar portal vid Ekmansvägen. Några fruktträd

..... framför huset. Bakom huset i väster mer högväxt vegetation - "vild-
 vuxet". Stor gräsmatta utan träd, buskar och rabatter i norr.

.....

.....



Kv. Eken

Kv. Eken

Kvarterets fastigheter ligger längs Mörnbovägen som slingrar sig uppåt höjden. I folkmun kallas vägen Gräddvägen därför att högre tjänstemän inom Lesjöfors AB bor här. Husen är i industrins ägo. Det är större villor med väl tilltagna tomter byggda mellan slutet av 1950-talet och början av 1970-talet, de flesta i tegel. Fastigheten längst i norr är av speciellt intresse då den är ritad av P. Sellsing. Kv: Eken: 1 och : 2 har uppvuxen vegetation, främst björk och gran, medan övriga fastigheter har låg vegetation (gräsmattor, prydnadsväxter). Lugnt och fridfullt.

Dokument

Stg 48S och Kv. Eken: 3 Mörnbovägen 16 och 14
Två tegelvillor (vit resp. röd) från slutet av 1960-tal, b.
Kv. Eken: 2 Mörnbovägen 12, villa i vit puts från slutet av 1950-tal, b.

LESJÖFORS Stadsdel Datum 21/9
 Fastighet .. Kv. Eken: 1 Film nr .. F 36 37
 Gatuadress .. Mörnbovägen 10 Karta
 Fast:s namn Sign .. BM LJ
 Arkitekt Peter Sellsing.....

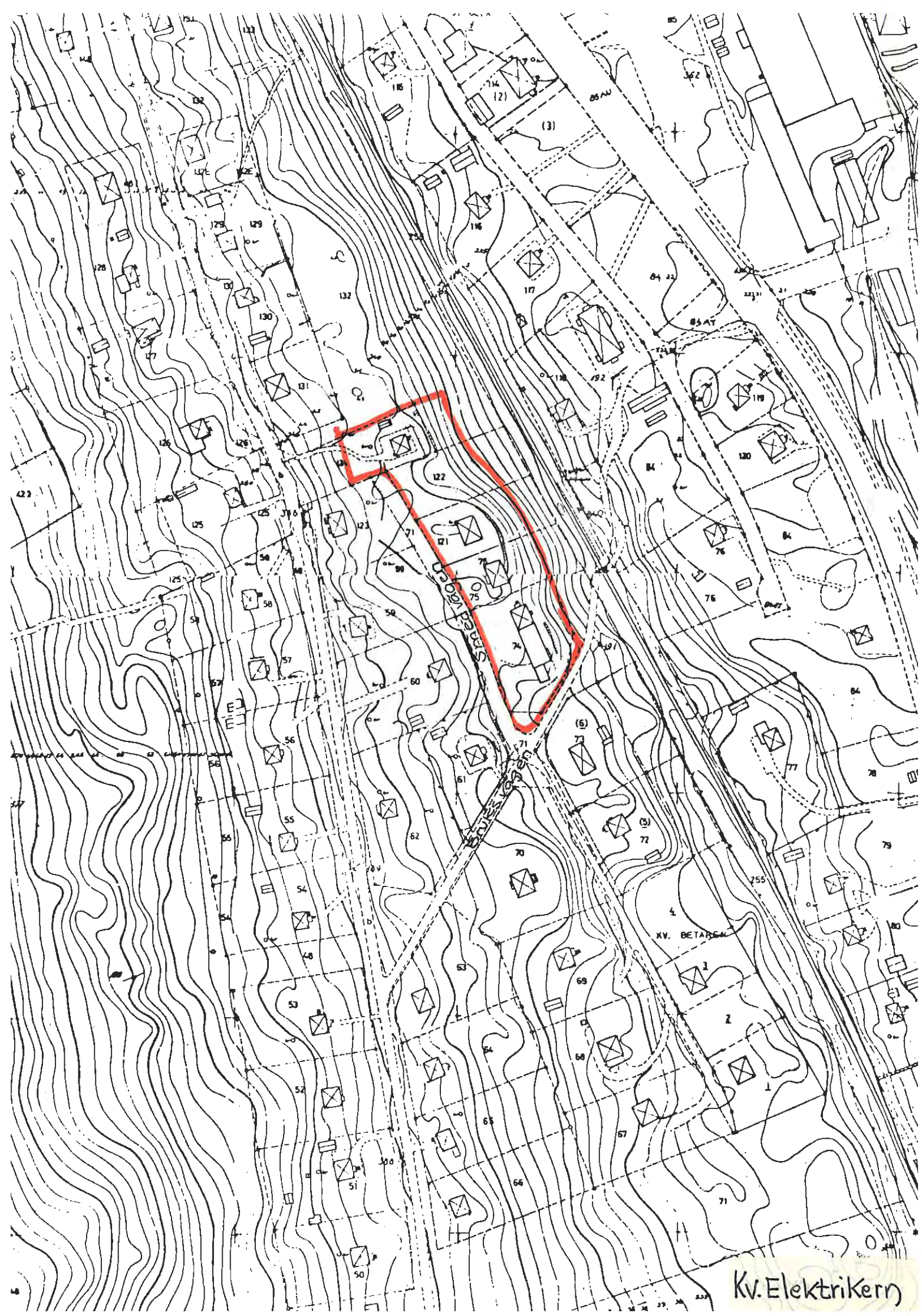
Anl. art, tid, funktion (våning för våning) Bostadsfastighet

Uppgiftslämnare, litt .. K. De Geer och Ingrid von Holst.....
 Ritningar
 Arkivhandlingar

Hus nr	Husets funktion	Vån ant.	Grund mtr.	Stom mtr.	Fasad mtr.	Färg Fasad	Fön.	Dörr	Tak mtr. färg	Byggn. år b, l, u	Ombyggn. år
I	Bostadshus	2	Btg	KS?	Sprit	Grå	V	S	Fasad P(S)	1953 u	Utbyggt på västsidan 1968 u
II											
III											
IV											

Kommentar .. Huset tjänstebostad för Lesjöfors AB. Byggt för överingenjör
 Tham. Tillbyggnaden anskrämlig - Ritad av Wränge.

Beskrivning av närmiljön .. En trädgård med uteslutande gräsmattor och mycket
 uppvuxna träd framförallt björk och gran. Inga rabatter eller
 prydnadsväxter. Vildvuxet längst i väst.



Smedjokögen

KV. BETARSK

KV. Elektrikern

Kv. Elektrikern

Kvarteret har fyra villafastigheter och en obebyggd tomt längs Smedvägen. Tre av villorna är från 1950-talet medan den längst i norr är något äldre. Kvarteret domineras av stora björkar och enstaka granar. Flera ståtliga björkar längs Smedvägens östra sida. Bakom husen i öster sluttar det brant ned mot järnvägen. Trädgårdarna domineras av gräsmattor. Få nytto- och prydnadsväxter. Husen varierar starkt i färgval medan form och storlek överensstämmer. Lugnt och fridfullt kvarter.

Dokument

- Stg 74 Smedvägen 14. Villa i gul puts med lång tillbyggnad: röd puts som antagligen inrymmer lager lager i källaren och kontor ovanpå. 1940-tal, b.
- Stg 75 Smedvägen 16. Villa i pistagegrön träpanel från 1950-tal, b.
- Stg 121 Smedvägen 18. Villa i brunlaserad träpanel (liggande) från 1960-tal, b.
- Stg 124 Smedvägen 20. Villa i röd träpanel 1930-tal, b.



Kv. Enen

Kvarteret har längs Timmervägen fyra identiska egna hemvillor från 1958 som endast skiljer sig i fråga om färg. Kv. Enen: 1 har dock bytt ut träpanelen mot plåt. En äldre fastighet, troligen från 1930-talet, har fått eternitbeklädning och har kvar sitt rödmålade uthus. Runt huset finns flera högresta björkar som ger ett lummigt intryck. Längs Lavretsvägen ligger två identiska 1950-tals hus i trä där huset längst i öster fått en tillbyggnad. Mitt i kvarteret finns olika lövträd, mest björk. Lugnt och fridfullt. På kv. Enen; 8 pågår byggnadsarbete.

Dokument

- Kv. Enen: 1 Timmervägen 7. Villa i vit plåtpanel 1958, u.
Kv. Enen: 2, :3, :4. Timmervägen 5, 3, 1. Identiska villor med träpanel i vitt resp. rött 1958, u.
Kv. Enen (6), (7), stg 173 Sjöstadvägen 24. Villa från 1930-tal, b. Grå eternit.
Kv. Enen: 9 och : 9 Lavretsvägen 10 och 12. Villor i röd träpanel 1950-tal, b.



Kv. Expediten

Tre fastigheter längs Bergslagsgatan varav två har verksamhet i någon form. Samtliga är från 1930- 1940-talet. Har små uppväxta trädgårdar mot industrin som ligger bakom en ridå av höga björkar. Bergslagsgatan är starkt trafikerad.

Dokument

- Stg 90 Bergslagsgatan 48. Affär i botten, bostad i ovanvåningen. Järnaffär. 1940-tal, b.
- Stg 92 Bergslagsgatan 52. Bostadsdshus av äldre typ. Fått ny fasadbeklädnad i röd plåt och nya perspektivfönster i bottenvåningen. 1930-tal, b.

LESJÖFORS Stadsdel Datum 1/10
 Fastighet Kv. Expediten stg 91 Film nr F 44
 Gatuadress Bergslagsgatan 50 Karta
 Fast:s namn Hemgården Sign BM LJ
 Arkitekt

Anl. art, tid, funktion (våning för våning) Resanderum 1930- 1975
 Bostad i övervåningen. Fotvårdsverksamhet.

Typgiftslämnare, litt Anna-Lisa Hagström
 Ritningar
 Arkivhandlingar

Hus nr	Husets funktion	Vån ant.	Grund mtr.	Stom mtr.	Fasad mtr.	Färg Fasad	Fön.	Dörr	Tak mtr. färg	Byggn. år b,l,u	Ombyggn. år
I	Bostad/ /verksamhet	1 1/2	SS? + Btg	B	Et	V	V	Trä	2T	1929 u	
II	Uthus/ /garage	1	S	B	LFS	FR	V	FR	2T	1929 b	
III											
IV											

Kommentar ... Huset haft träpanel från början, därefter putsad

Beskrivning av närmiljön ... En liten gräsmatta bakom huset mot industrin.
 Inga prydnads- eller nyttoväxter. Gräsmattor. Höga träd (björk)
 mot industrin.



Kv. Fanborgen

Kvarteret består av en bostadsfastighet och en Folketshusbyggnad. Båda ligger utmed Bergslagsgatan som är starkt trafikerad. I öster ligger Smeddammen som dock ej syns från bostadsfastigheten. Största delen av kvarteret karakteriseras av randbebyggelse då man har en känsla av att man börjar lämna själva tätorten.

LESJÖFORS Stadsdel Datum 1/10
 Fastighet Kv. Fanborgen stg 274 Film nr F 45
 Gatuadress Bergslagsgatan 84 Karta
 Fast:s namn Folkets hus Sign B M LJ
 Arkitekt för ombyggnaden till Folkets hus 1924 Tage William-Olsson

Anl. art, tid, funktion (våning för våning) ... Folkets hus.. Arbetsförmedling.....
 Ursprungligen en större förvaltarhustad. Enligt uppgift nästan som en
 mindre herrgård med planteringar och dylikt.

Uppgiftslämnare, litt
 Ritningar
 Arkivhandlingar

Hus nr	Husets funktion	Vån ant.	Grund mtr.	Stom mtr.	Fasad mtr.	Färg Fasad	Fön.	Dörr	Tak mtr. färg	Byggn. år b, l, u	Ombyggn. år
I	Folkets hus	2	Btg	B	P	V och Br	V	Trä	P	b 1910- 1915	1970-tal till- bygg.
II											
III											
IV											

Kommentar Fastigheten har helt förlorat sin "gamla" karaktär. Ser ut som en
 modern byggnad.

Beskrivning av närmiljön Är i princip omgiven av stora grusade parkeringsytor.
 Smeddammen i öster och norr med björkar längs vattenranden. Gräsmattor
 närmast Bergslagsgatan.

..... LESJÖFORS Stadsdel Datum ... 1/10
 Fastighet .Fanborgaren. stg. 275 Film nr .F.45
 Gatuadress Bergslagsgatan 86 Karta
 Fast:s namn Sign BM LJ
 Arkitekt

Anl. art, tid, funktion (våning för våning) Bostadsfastighet

Uppgiftslämnare, litt

Ritningar

Arkivhandlingar

Hus nr	Husets funktion	Vån ant.	Grund mtr.	Stom mtr.	Fasad mtr.	Färg Fasad	Fön.	Dörr	Tak mtr. färg	Byggn. år b, l, u	Ombyggn. år
I	Bostadshus	1 1/2	Btg	B	LFS/SFS	VO	R	Trä	2T	b 1920- 1935	
II	Uthus	1	S	B	SLL	FR	-	S	Papp	b 1920- 1940	
III											
IV											

Kommentar .. Moderna fönster i söder.

Beskrivning av närmiljön Huset ligger utmed Bergslagsgatan. Grönt trästaket i väster och söder. Två uppvuxna lindar bildar portal. Grusad plan framför huset. Några få prydnadsrabatter annars mest buskar. Uppvuxna björkar i tomtgränsen i norr. "Vild" vegetation i öster.



Kv. Fasanen

Dokumenterat

Stg 314B	Parkgatan 41 röd tegelvilla från 1965-1970,b.
Stg 313	Parkgatan 35 röd tegelvilla från 1959, u.
Stg 311	Parkgatan 31 äldre villa i vit spritputs, 1940-tal,b.
Stg 306	Parkgatan 27 äldre villa i gul spritputs, 1940-tal,b.
Stg 305	Parkgatan 25 äldre villa i vit spritputs, 1940-tal,b.

..... Stadsdel Datum 12/9
 Fastighet Kv. Fasanen stg 314 Film nr F30
 Gatuadress .Parkgatan.39..... Karta
 Fast:s namn ..Eallet..... Sign ..BM LJ
 Arkitekt

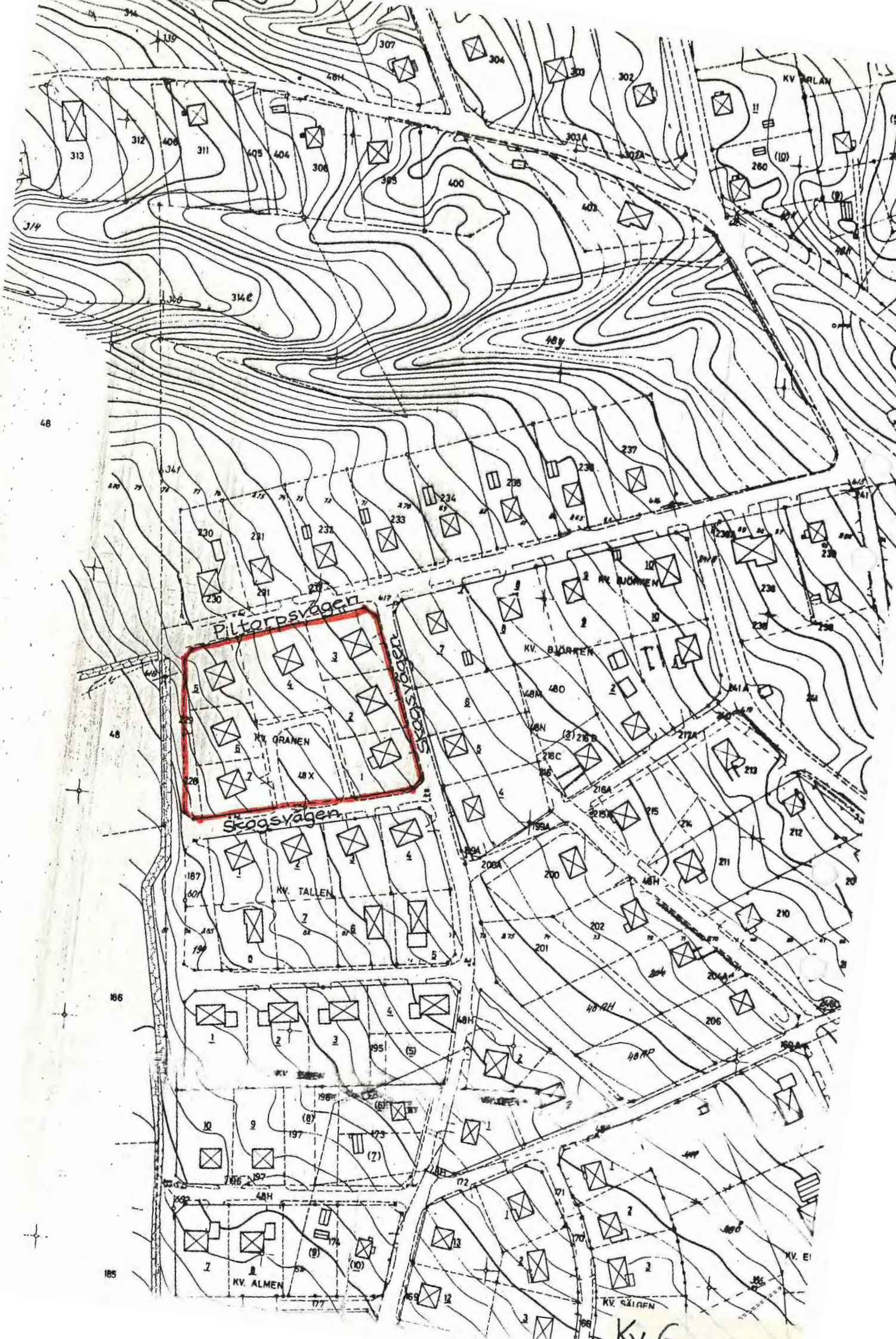
Anl. art, tid, funktion (våning för våning) ... Bostadshus. Har varit ett torpställe

Uppgiftslämnare, litt Erik Hedlund, barnfödd i huset, nu granne.
 Ritningar
 Arkivhandlingar

Hus nr	Husets funktion	Vån ant.	Grund mtr.	Stom mtr.	Fasad mtr.	Färg Fasad	Fön.	Dörr	Tak mtr. färg	Byggn. år b,l,u	Ombyggn. år
I	Bostadshus	2	Btg	T	Spritt	V	V	Trä	(S) P	u 1929	
II	Uthuslänga, mek. verkstad	1 1/2	Btg/S	SS/B	Spritt/-	V/FR	Gö/V	Br	(R) 1T	b 1929	
III											
IV											

Kommentar ... Gamla torpet revs ner till grunden och byggdes upp igen 1929.
 Fick helt nytt utseende. Torpet bestod av kök och kammare.

Beskrivning av närmiljön .. Ligger mot Parkgatan som är en otrafikerad grusväg.
 Större delen av tomten är grusbelagd. Ett stort träd vid norrgaveln.
 Gräsmattor väster om huset.



Kv. Granen

Kvarteret som ligger längs Piltorpsvägen och Skogsvägen, har sju likadana fastigheter, byggda 1957. Bolaget äger samtliga fastigheter utan kv. Granen: 5 som är ett egna hem. Denna senare har fått ^{sin}ursprungliga fasad, de övriga har fått ny beklädnad i farmargul alternativt röd plåtpanel. Uppvuxna trädgårdar med mycket björk. I väster tar skogen vid. Lite trafikerad. Ligger högt med fin utsikt i öster.

Dokument

Kv. Granen: 1 Skogsvägen 4 villa i gul plåtpanel, 1955-1960, b.
Miljöbild: Kv. Granen: 6 och : 7 Skogsvägen 9 och 11, villor från 1957, u, i plåtpanel.
Kv. Granen: 5 Piltorpsvägen 17, egna hem från 1957, u, i vit träpanel
Enda huset med ursprunglig fasad.

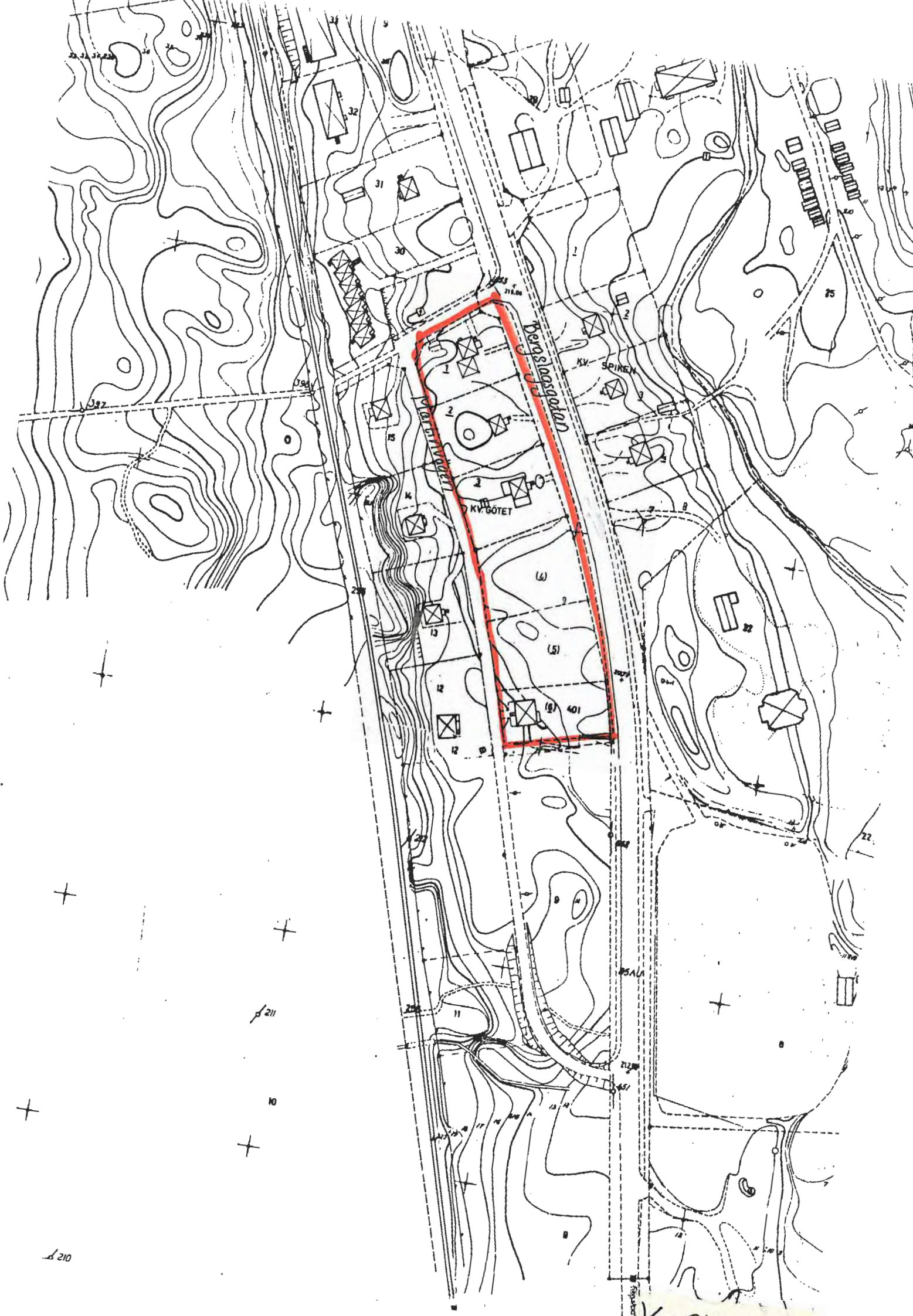


Kv. Gösen och kv. Siken

Two hyreshus med gul fasadtegel i bottenvåningen och vit spritputs i övervåningen. Husen är relativt långa och är byggda i fyra våningar. Övertäckta parkeringsplatser (korrigerad plast) strax öster om husen. Husen är troligen byggda under slutet av 1960-talet. Längst i väster tar skogen vid. Tegnergatan är otrafikerad och har träd i gatulinjen.

Dokumenterat

Kv. Gösen 48u och kv. Siken 48u. Tegnergatan. Miljöbild.



Kv. Götet

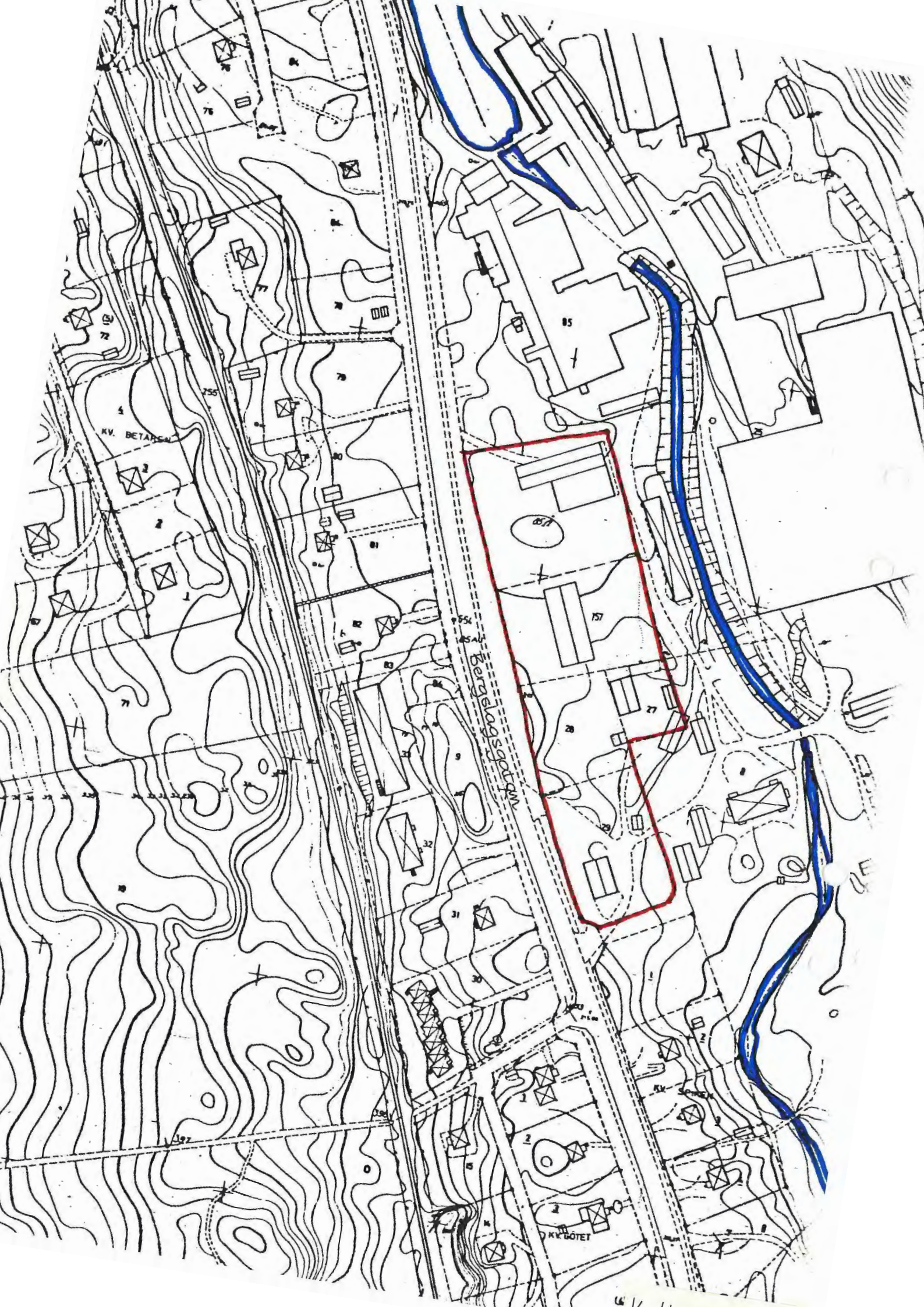
I kv. Götet finns fyra bostadsfastigheter mellan Martinvägen och Bergslagsgatan. Bergslagsgatan som är genomfartsväg är hårt trafikerad, medan Martinvägen är mycket lugn. De tre fastigheterna i norr är från ca 1940 av egna hems typ. De har fått nya fasadmaterial och/eller en tillbyggnad av modernare slag. Trots materialbytet har de behållit den ljusa färgskalan. Bostadsfastigheten i söder ligger avskild från de andra pga. två obebyggda tomter som är beväxta med tall och björk. Fastigheten är en senare villa, ca 1960, i tegel. Trädgårdarna är uppväxta. Söder om kv. Götet tar skogen vid.

Dokumenterat

- Kv. Götet: 1, Bergslagsgatan 17, grå plåtpanel. 1940, u. Tillbyggnad i plåt.
- Kv. Götet: 2, Bergslagsgatan 15, vit eternit, 1939, u.
- Kv. Götet: 3, Bergslagsgatan 13, sprit vit ca 1940, u. Tillbyggnad i gult och rött tegel, kring 1960, b.
- Kv. Götet:(6) stg 401, Martinvägen 8, gul tegelvilla, omkr. 1960.

Kv. Hagen

Se kv. Lunden.



Kv. Hantverkaren

Kv. Hantverkaren är ett industrialiserat kvarter med två industribyggnader av ganska sent datum i plåt. Bensinstationen är något äldre, ca 1955-1960. Stora asfalterade ytor kring bensinstationen. En dunge med björk och lite tall skiljer bensinstationen från industribyggnaderna i norr. Intill i öster ligger Lesjöfors AB.

Dokumenterat

Stg 29, Bergslagsgatan 22, Shell, släta plattor i vitt.

Stg 157, Bergslagsgatan 21, industribyggnad, plåt röd

AB Sjöholms mek. ca 1970, b

Stg 85Å, Bergslagsgatan 30, industribyggnad, plåt gul

Lesjöfors plast AB. ca 1965-1970, b



Sueddammen

KV. MEDBORGAREN
415

Bergslagsgatan

Tennisodons
Bros
Laggar

Kanonspiralfabrik

Hårdverk

Kv. Herrgården

276
274
273
270
271
267
268
269
270
271
257
256
254
253
252
251
250
249
248
247
246
245
244
243
242
241
240
239
238
237
236
235
234
233
232
231
230
229
228
227
226
225
224
223
222
221
220
219
218
217
216
215
214
213
212
211
210
209
208
207
206
205
204
203
202
201
200
199
198
197
196
195
194
193
192
191
190
189
188
187
186
185
184
183
182
181
180
179
178
177
176
175
174
173
172
171
170
169
168
167
166
165
164
163
162
161
160
159
158
157
156
155
154
153
152
151
150
149
148
147
146
145
144
143
142
141
140
139
138
137
136
135
134
133
132
131
130
129
128
127
126
125
124
123
122
121
120
119
118
117
116
115
114
113
112
111
110
109
108
107
106
105
104
103
102
101
100
99
98
97
96
95
94
93
92
91
90
89
88
87
86
85
84
83
82
81
80
79
78
77
76
75
74
73
72
71
70
69
68
67
66
65
64
63
62
61
60
59
58
57
56
55
54
53
52
51
50
49
48
47
46
45
44
43
42
41
40
39
38
37
36
35
34
33
32
31
30
29
28
27
26
25
24
23
22
21
20
19
18
17
16
15
14
13
12
11
10
9
8
7
6
5
4
3
2
1

Kv. Herrgården och kv. Rättaren

Miljöbeskrivning se inventeringsblankett.

...LESJÖFORS..... Stadsdel Datum .. 2/10
 Fastighet .. Kv. Herrgården + kv. Rättaren stg 85 Film nr .. F 46, F 47
 Gatuadress .. Bergslagsgatan 68 Karta
 Fast:s namn Sign BM. LJ.....
 Arkitekt

Anl. art, tid, funktion (våning för våning) Herrgård + f.d. uthusbyggnader.....

Uppgiftslämnare, litt ... Gerhard de Geer.....
 Ritningar
 Arkivhandlingar

Hus nr	Husets funktion	Vån ant.	Grund mtr.	Stom mtr.	Fasad mtr.	Färg Fasad	Fön.	Dörr	Tak mtr. färg	Byggn. år b, l, u	Ombyggn. år
I	Yrkeskola f.d. ladugård	1	Btg	SS	Sprit	G	V	Bc	P		
II	Garage f.d. stall *	1	SS	SS	Slät	G	V	S	E		
III	Förråd f.d. gödselhus	1	S	B	SL	FR	-	FR	2T		
IV	Wagnslider *	1	SS/S	B	LSP/PPF	FR	-	S	P/Sp		

Kommentar .. Yrkeskolan kallas Djurgår'n. I garaget finns fina smidda kolonger.....
 ... Finns en "Geometrisk karta över Lesjöfors bruks rekognitionsskog uti Värmland".....
 ... (1771) i hallen (Herrgården).....

Beskrivning av närmiljön .. Huvudbyggnaden ligger med fasaden åt öster (!!) och
 ... har många lindar och björkar utmed denna långsida (en grusgång emellan).....
 ... Två röda uthus ligger som flyglar i väster där också stora gräsytor breder
 ... ut sig framför huset. Avslutas längst i väster av uppväxta lövträd som döl-
 ... jer den brusande Bergslagsgatan. Även i öster en ridå av lövträd mot bruks-
 ... kontoret. Inga prydnads- eller nyttoväxter. Vitt trästaket mot Bergslagsgatan.....
 ... I söder bakom Sörbyggnaden är det i princip igenvuxet.



BYGGNAD SINVENTERING 1979

S-län
VÄRMLANDS MUSEUM

.....LESJÖFORS..... Stadsdel Datum 2/10
 Fastighet Kv. Herrgården stg 85 + kv. Rättaren stg 85 Film nr F 46, F 47
 Gatuadress Bergslagsgatan 68 Karta
 Fast:s namn Sign BM LJ
 Arkitekt

Anl. art, tid, funktion (våning för våning) Herrgård + f.d. uthusbyggnader

Uppgiftslämnare, litt Gerhard de Geer
 Ritningar
 Arkivhandlingar

Hus nr	Husets funktion	Vån ant.	Grund mtr.	Stom mtr.	Fasad mtr.	Färg Fasad	Fön.	Dörr	Tak mtr. färg	Byggn. år b, l, u	Ombyggn. år
V	f.d. mjölkbod	1	SS	B	SLL	FR	VO	Trä	Papp	1900-1910	
VI	Herrgårdsgarage *	1	SS	SS	Slät	G	VO	Trä	E		
VII	Herrgårdsbyggnad *	2 1/2	Cem	T	SLL	GO	VO	Trä	2T	mitten av 1700	u 1910
VIII	Flygel, norra *	1 1/2	SS	T	SLL / -	FR	VO	S	2T	Slutet av 1600	u Bostad 2 rok i västra delen.

Kommentar Huvudbyggnad byggdes ut ca 1910 både i sö. och i norr. Flygelbyggnaderna kallas Statbyggnader, från dessa betalades industriarbetarna (från södra) och skogs- och lantbruksarbetarna (från norra). Daterade enligt uppgift av Nordiska Museet. I biblioteket en takmålning av en italienare (1942). Har också gjort ett målat dörröverstycke.
 Beskrivning av närmiljön



... LESJÖFORS Stadsdel Datum 2/10.....
 Fastighet ... Ky, Herrgården stg 85 + kv, Rättaren stg 85... Film nr F.46, F.47.....
 Gatadress .. Bergslagsgatan 68 Karta
 Fast:s namn Sign ... BM LJ.....
 Arkitekt

Anl. art, tid, funktion (våning för våning) .. Herrgård + f.d. uthusbyggnader.....

Uppgiftslämnare, litt Gerhard de Geer.....

Ritningar

Arkivhandlingar

Hus nr	Husets funktion	Vån ant.	Grund mtr.	Stom mtr.	Fasad mtr.	Färg Fasad	Fön.	Dörr	Tak mtr. färg	Byggn. år b, l, u	Ombyggn. år
IX	Flygel, södra *	1 1/2	SS	T	SLL / -	FR	VO	S	2T	u Slutet 15 åsar av 1600-t.	
X	Gästrumsflygel Sörbyggnaden *	2 1/2	S	T	SLL	GO	Fö V Omfatt. Gö	Trä	2T	* u Tillbyggn mitten i öster ca av 1700-t. 1960.	
XI											
XII											

Kommentar Sörbyggnaden- där bodde ogifta högre tjänstemän. * Dat. känns ej trovärdig. Måste ha fått ny fasad i slutet av 1800-talet. Kraftigt profilerad list, Fina smidda järnräcken och överstycke vid ingången.

Beskrivning av närmiljön

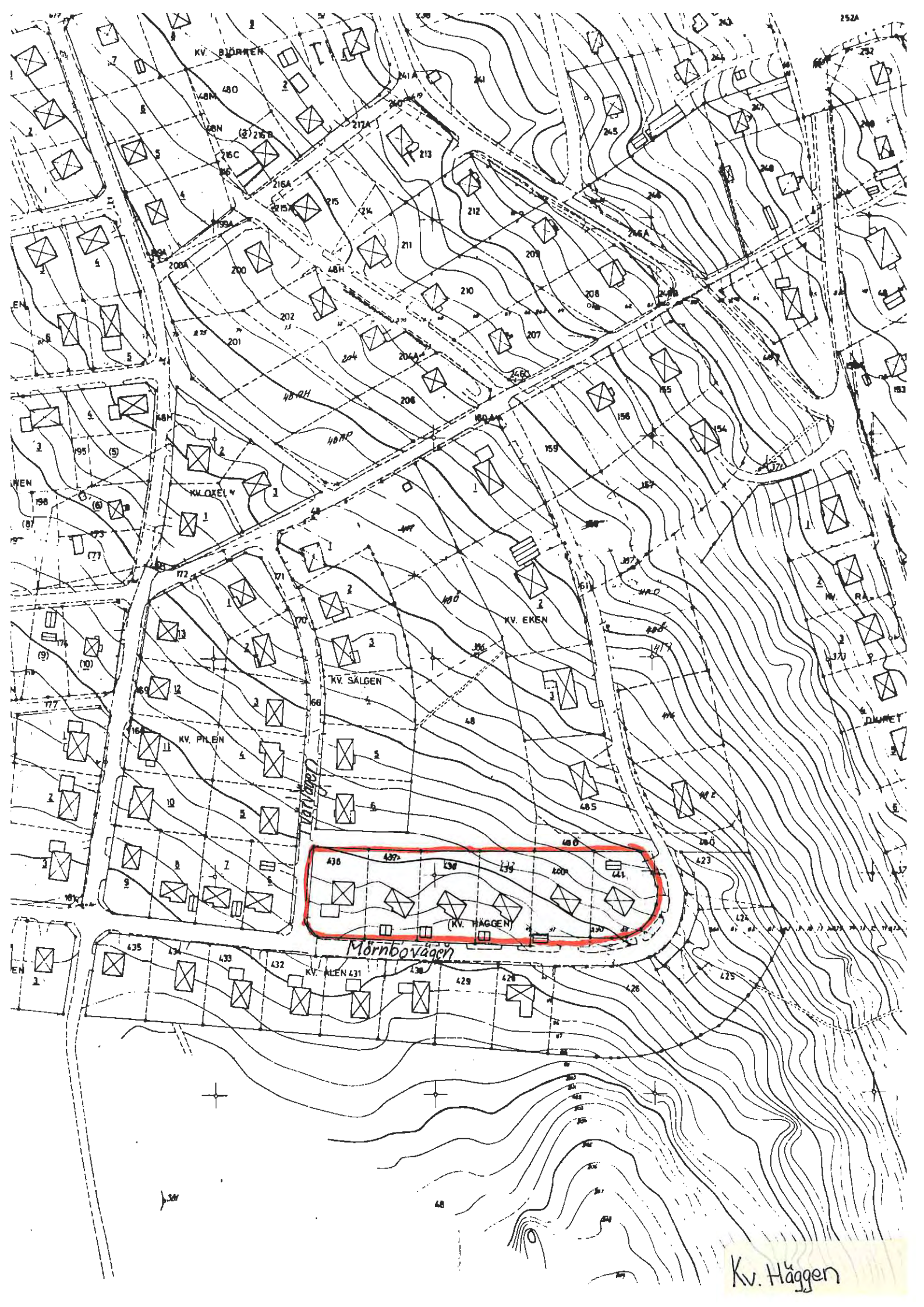
Kv. Hjorten

Dokumenterat

Kv. Hjorten stg 252 De Geersgatan 2. Villa i vit eternit, 1924, u. Lesjöfors första egna hem.

Kv. Hjorten stg 249 De Geersgatan 4. Villa i brunlaserad träpanel, 1930-talet, b.

Kvarteret har två villafastigheter av egnahemstyp längs De Geersgatan. Stg 252 är dessutom Lesjöfors första egna hem. Båda villorna har fått nya fasadmateriäl och har förlorat sin ursprungliga karaktär. Uppvuxna trädgårdar. Av gatorna är Parkgatan den som är mycket starkt trafikerad.



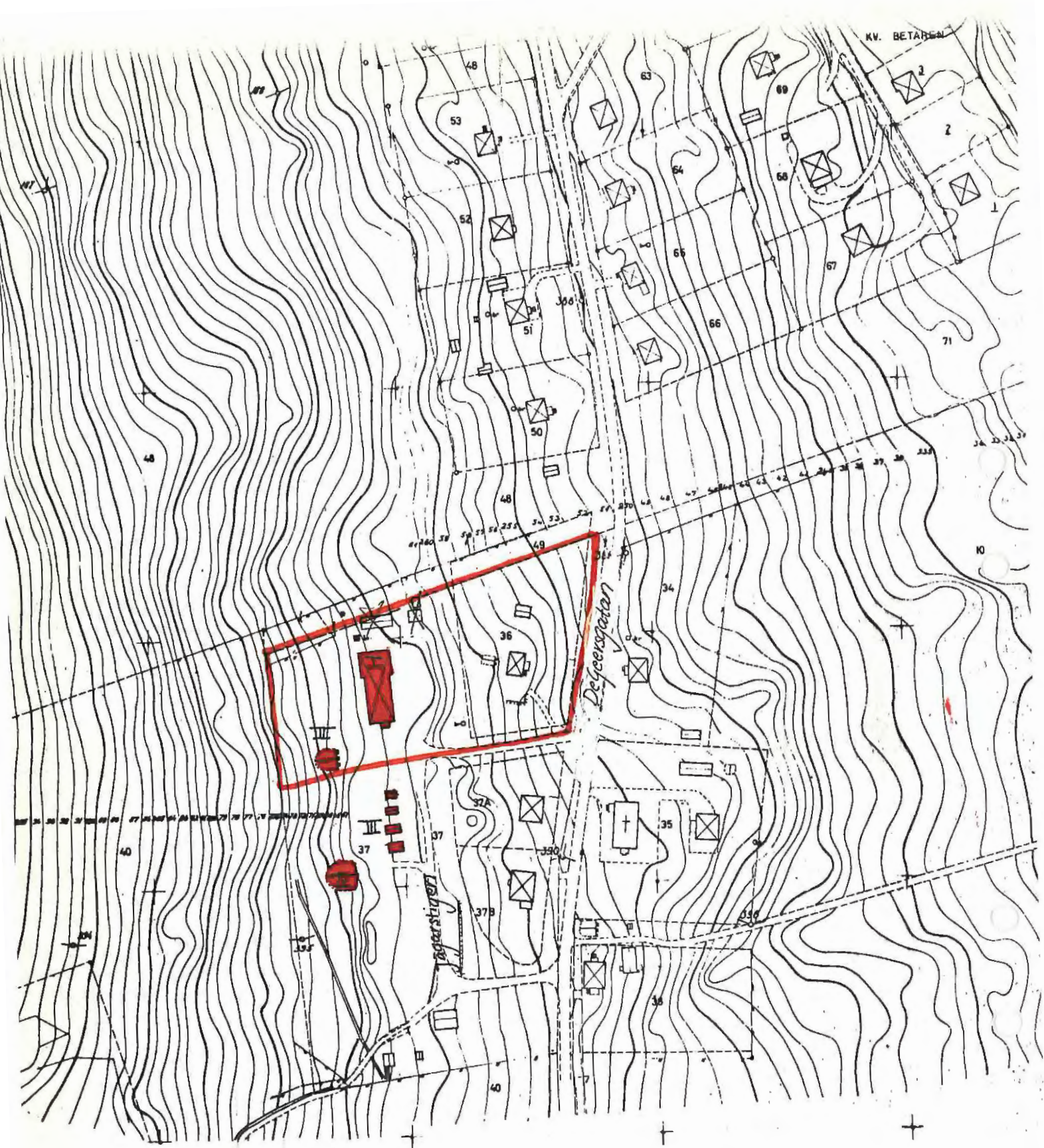
Kv. Häggen

Kv. Håggen

Ett kvarter med fastigheter som ägs av Lesjöfors AB (utom stg 436) och som hyrs ut till tjänstemän. Husen är identiska med träpanel i brunt eller gult. Husen är av suterrängtyp. Små trädgårdar med låg vegetation och prydnadsväxter. Fastigheten i Mörnbovägens krökning har en storslagen utsikt i öster och norr. Ett lugnt kvarter ur trafiksynpunkt.

Dokument

Kv. Håggen miljöbild från Mörnbovägen (i väst-öst)
Kv. Håggen miljöbild från Mörnbovägen (i norr-söder)
Stg 436 Tvärvägen, villa i gult tegel från 1960-talet, u.



p. 307

K. Jansen

Kv. Järven

Kvarteret har bara två fastigheter, en villa och ett mindre hyreshus. Båda ligger inbäddade i lummig grönska. Området är mycket fridfullt eftersom Jägarstigen i princip är otrafikerad. Det mindre bostadshuset ligger mitt på tomten som är rejält tilltagen. Huset inramas av väldiga björkar och en pampig gran. Till fastigheten hör rödmålat uthus och jordkällare. En liten grusväg leder upp till hyreshuset från De Geersgatan, denna lilla väg är kantad av höga björkar.

Dokumenterat

Stg 36 De Geersgatan 54. Bostadshus i röd träpanel från slutet av 1800-talet. Moderniserat 1950-talet.

LESJÖFORS Stadsdel Datum 25/9
 Fastighet Kv. Järven stg 37 Film nr F 38
 Gatuadress Jägarestigen 7 Karta
 Fast:s namn Sign BM LJ
 Arkitekt

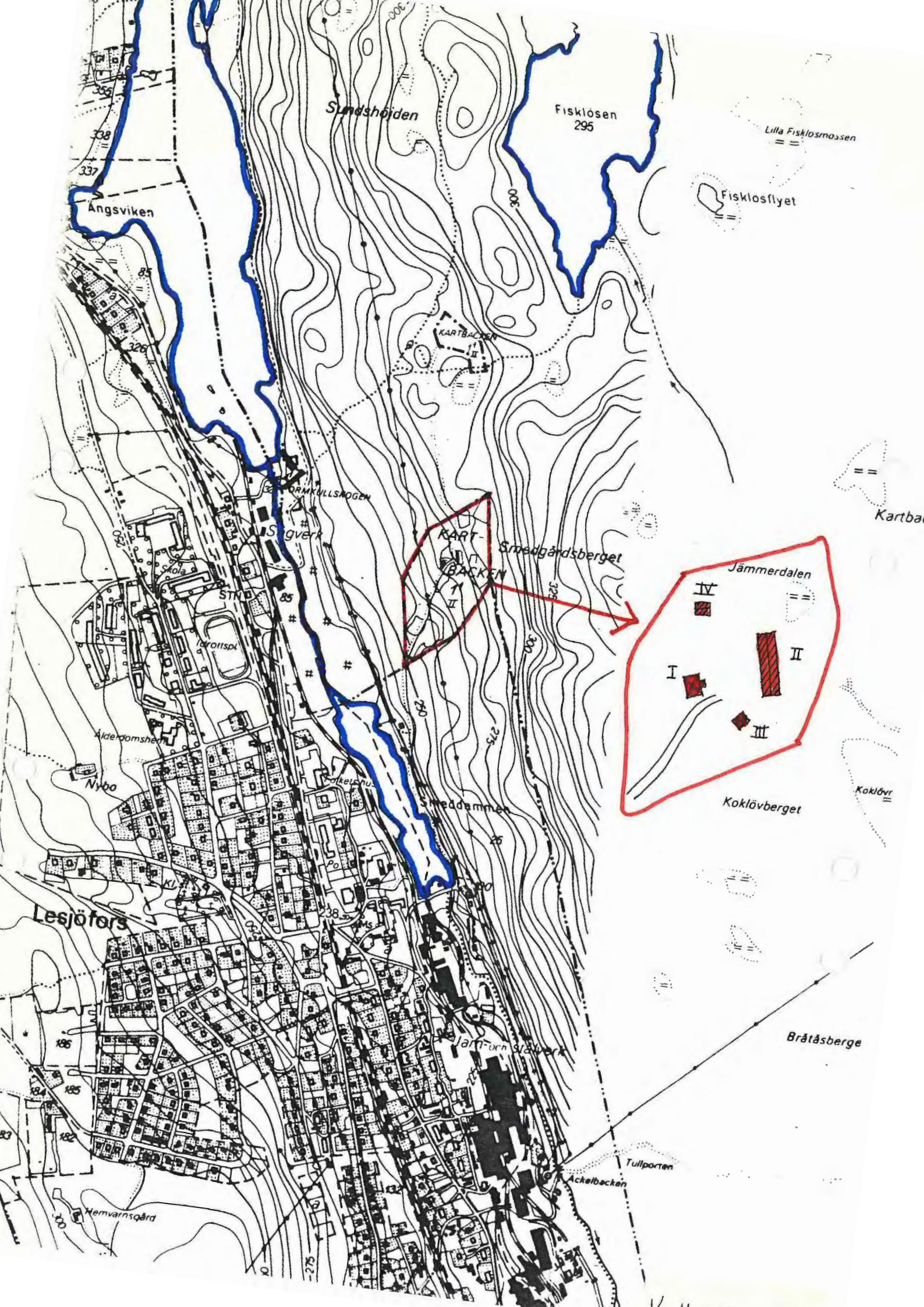
Anl. art, tid, funktion (våning för våning) Hyreshus..F.d..skola.....

Uppgiftslämnare, litt
 Ritningar
 Arkivhandlingar

Hus nr	Husets funktion	Vån ant.	Grund mtr.	Stom mtr.	Fasad mtr.	Färg Fasad	Fön.	Dörr	Tak mtr. färg	Byggn. år b,i,u	Ombyggn. år
I	Hyreshus	2	Btg	B	Sprit	Grå	V		P	u 1914	
II	Källare	1	SS	SS	-	-	-	S och Grå	Torv	b 1890- 1900	
III	Garage (4 st)	1	S	B	SLL	FR	V	Br. el. Gö. el. S	P	b 1970-tal.	
IV	Källare	1	SS	SS	-	-	-	S	Torv	b 1890- 1900	

Kommentar Skolan ombyggd under tidigt 1940-tal till lägenheter (10 st).....
 har legat ytterligare två skolhus här från 1899 i timmer med röd träpanel.
 Revs ca 1960.

Beskrivning av närmiljön Ligger på en liten höjd en bit upp från De Geersgatan och
 i slutet av Jägarstigen som är en otrafikerad grusväg. Skogen går tätt intill
 i väster. Uppvuxna träd, framförallt björkar ramar in fastigheten.



Kartbacken 1:1

Miljöbeskrivning, se inventeringsblankett.

LESJÖFORS Stadsdel Datum 791002
 Fastighet Kartbacken 1:1 Film nr F 46
 Gatuadress Karta
 Fast:s namn Kartbacken Sign BM LJ
 Arkitekt

Anl. art, tid, funktion (våning för våning) Mindre jordbruksfast.

Uppgiftslämnare, litt Bror Engström, arrendator,
 Ritningar
 Arkivhandlingar

Hus nr	Husets funktion	Vån ant.	Grund mtr.	Stom mtr.	Fasad mtr.	Färg Fasad	Fön.	Dörr	Tak mtr. färg	Byggn. år b, l, u	Ombyggn. år
I	Bostadshus	1½	Btg	B	SLl.	G O	VO	R O	(S) P	1920- tal, u.	Tillbyggn. i norr.
II	Ladugård	1½	S	B/Tg	SSP/ /Slät	FR/V	V	S	P	1930- 1950,	b.
III	Fåhus	1	S	T	-	X	-	X	P	1860- 1880,	b.
IV	Sommarlada	1	S	T	-	X	-	X	P	1860- 1880,	b.

Kommentar Legat ett äldre bostadshus här tidigare. De timrade uthusen flyttades från Linneråsen 1972-1973. Urspr. bolagsägt, därefter privatägt och sedan 1953 bolagsägt igen.

Beskrivning av närmiljön Fastigheten ligger uppe på Smegårdsberget med utsikt över hela samhället. Runt byggnaderna är det uppväxt lövskog. Inga egentliga gräsmattor, inte heller prydnadsväxter. Grusad plan framför huset. Vägen hit går genom bruket och slutar här och medför att ingen trafik alls passerar. Men man hör larmet och trafiken från industrin och samhället. Ett utomordentligt vackert läge.



Kv. Kusken

Miljöbeskrivning, se inventeringsblankett.

..LESJÖFORS..... Stadsdel Datum 26/9.....
 Fastighet (Kv. Kusken) Stg 273..... Film nr F 40.....
 Gatuadress Pl. 493..... Karta
 Fast:s namn Stålugnsåsen (Varit ugar i den här åsen)..... Sign BM LJ.....
 Arkitekt Ev. Byggmästare Norling (Lesjöfors)*.....

Anl. art, tid, funktion (våning för våning) Byggs som tjänstebostad för drift-
 ingenjören vid tråddrageriet och linslageriet (Tholander), 1938 friköptes
 huset.....

Uppgiftslämnare, litt Kamrer Gustafsson.....
 Ritningar Originalritningar från 1913 (Ritningar för ingenjörbostad).....
 Arkivhandlingar

Hus nr	Husets funktion	Vån ant.	Grund mtr.	Stom mtr.	Fasad mtr.	Färg Fasad	Fön.	Dörr	Tak mtr. färg	Byggn. år b, l, u	Ombyggn. år
I	Bostadshus	1 1/2	SS	B	SFS/ LFS	FR	VO	VO	2T	u 1914	
II	Uthus	1	S	B	SSP/ SLL	FR		S	P	u 1914	
III	Källare	1	SS	SS	-	-	-	S	Torv	u 1914	
IV											

Kommentar *Norling hade vissa karakteristiska (ex. kryss på verandorna) som
 gör det troligt att han stått för bygget här. Dessa kryss numera utbytta
 mot vanligt "galler". Garage i källaren i öst. Syns ej från fasaden.

Beskrivning av närmiljön Trädgården har i hög grad växt igen. Man ser rester
 av gamla köksland. Öster om huset har skogen växt ända fram. Huset ligger
 ensamt på en liten kulle. Framför huset i väster, en hög syrenhäck som
 döljer utsikten mot de nya centrumhusen och genomfarten. Flera höga björkar och
 granar. (En mycket smal grusväg går utanför huset) Inga egentliga prydnads-
 växter.



Kv. Käglan

Kvarteret utgörs av två från början identiska bostadsfastigheter utmed Bergslagsgatan. Båda husen har fått nya fasadbeklädnader. Fastigheten stg 99 har spår av affärsverksamhet i bottenvåningen i form av stora fönster och igenlappningar i hörnen. Tomterna gränsar i öster mot industriområdet men höga björkar döljer "utsikten" något.

Dokument

Lika i form

- { Stg 98. Bergslagsgatan 64. Bostadshus i vit plåtpanel. 1930-t, b.
Stg 99. Bergslagsgatan 66. Bostadshus i gul spiktegel. 1930-t, b.
Har spår av tidigare affärsverksamhet.



Kv. Köpmannen

Ett kvarter som domineras av affärsverksamhet och som ligger utmed Bergslagsgatan. Fastigheterna är från 1940 - 1950-talet och har bostäder i övervåningen. Bakom husen i öster ligger industriområdet som man söker dölja med stora björkar.

Dokument

- Stg 93 Bergslagsgatan 54. Bostadslänga med affärsverksamhet i botten. Vit puts. 1940 - 1950-tal, b.
- Stg 94 Bergslagsgatan 56. Bostadshus med affärsverksamhet i botten. Gul puts på gavel, annars gul plåtpanel. 1940 - 1950-tal, b.
- Stg 95 Bergslagsgatan 58. Bostadshus med affärsverksamhet i botten. Grön och vit eternitbeklädnad. 1940 - 1950-tal, b.

LESJÖFORS Stadsdel Datum 1/10
 Fastighet Kv. Köpmannen stg 96 Film nr F44
 Gatuadress Bergslagsgatan 60 Karta
 Fast:s namn Sign BM, LJ
 Arkitekt

Anl. art, tid, funktion (våning för våning) Nu kontor för Lesjöfors AB. Var
 ... tidigare kommunalhus

Uppgiftslämnare, litt
 Ritningar
 Arkivhandlingar

Hus nr	Husets funktion	Vån ant.	Grund mtr.	Stom mtr.	Fasad mtr.	Färg Fasad	Fön.	Dörr	Tak mtr. färg	Byggn. år b, l, u	Ombyggn. år
I	Kontor	2	Btg	Tg? B?	Spritt	G	V	Trä	P	b 1920-t.	
II											
III											
IV											

Kommentar Ägs av Filipstads kommun,

Beskrivning av närmiljön Vildvuxen vegetation bakom huset mot industrin.
 Många välväxta björkar bildar ridå mot industriområdet. I väster går den
 trafikerade Bergslagsgatan tätt intill. Obebyggd tomt i norr med björkar och
 slyvegetation,



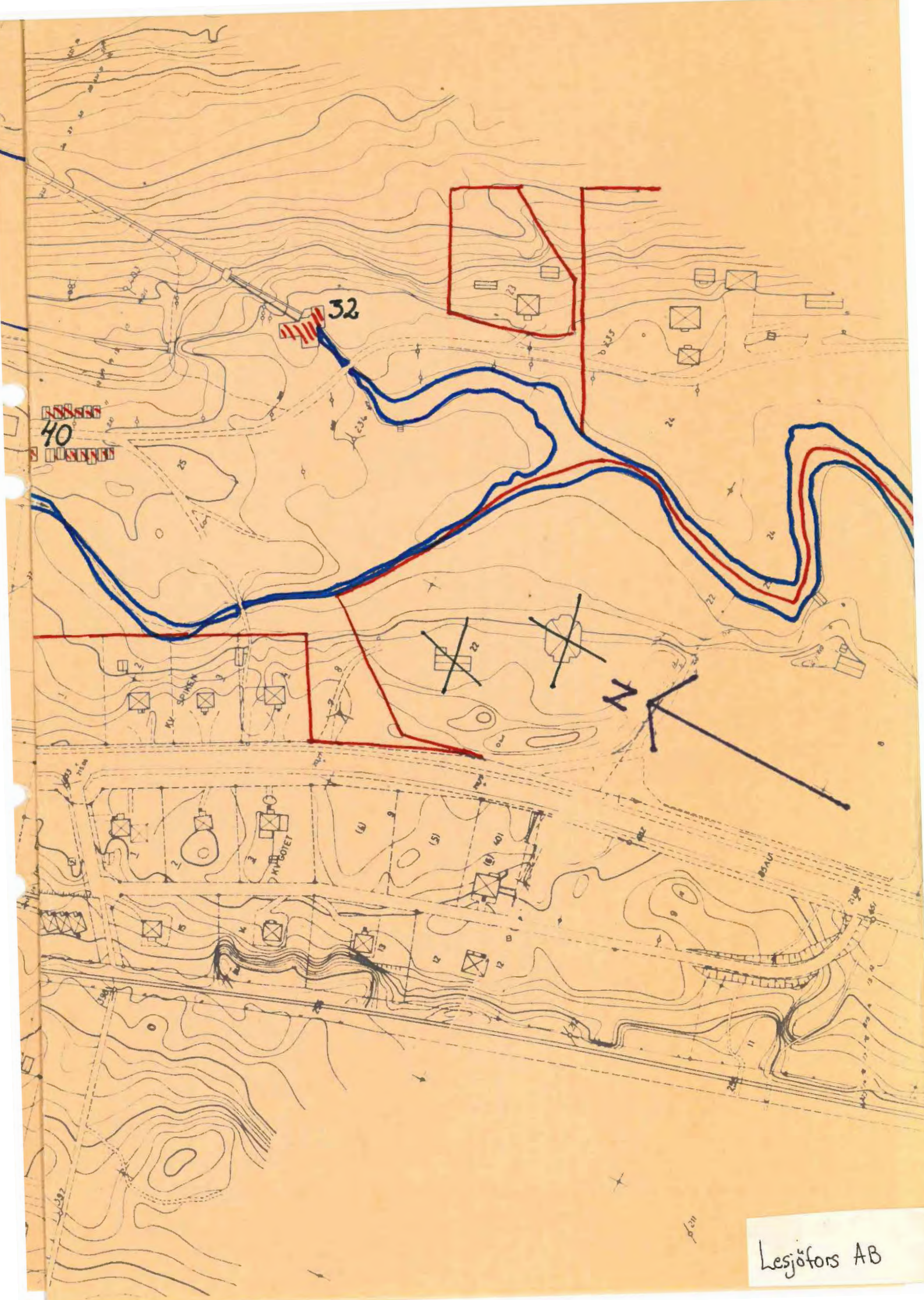
Kv. Laxen

Hyreshus från 1960-talets början i vit puts med gavlar i gul fasadtegel. Husens ena långsida har puts i avvikande färg (gul eller grå). Husen kallas i folkmun för "Skymningen". Uppväxta träd längs Tegnervägen och gräsmattor runt husen. Lite trafikerat.

Dokumenterat

Miljöbild kv. Laxen: 1, : 2 och : 3 Tegnervägen.

Kommun. Filipstad..... Datum. 790927.....
Fastighet. Lesjöfors AB..... Film nr. F. 40, 41, 42...
Namn. Lesjöfors AB..... Karta.....
Anl. art. Industri..... Sign. BM LJ.....
Uppgiftslämnare. Evald Larsson, byggnadschef.
Anteckningar. Uppgifter på Smegår'n från
Einar Gustafsson, som gjort egna efter-
forskningar och har anteckningar efter
ingenjör Billman, samt intervju med f.d.
kamrer på Lesjöfors AB, Knut Gustavsson

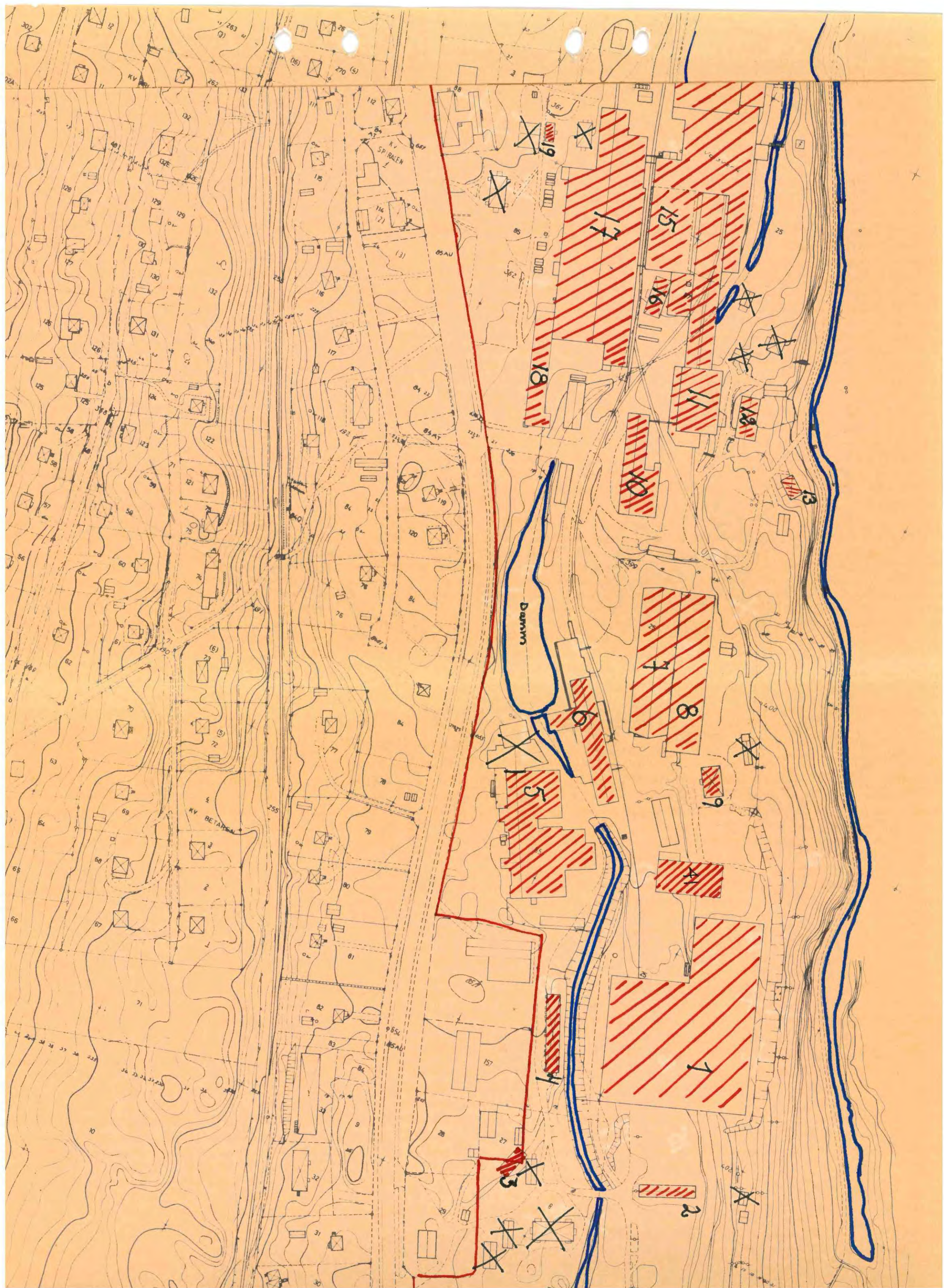


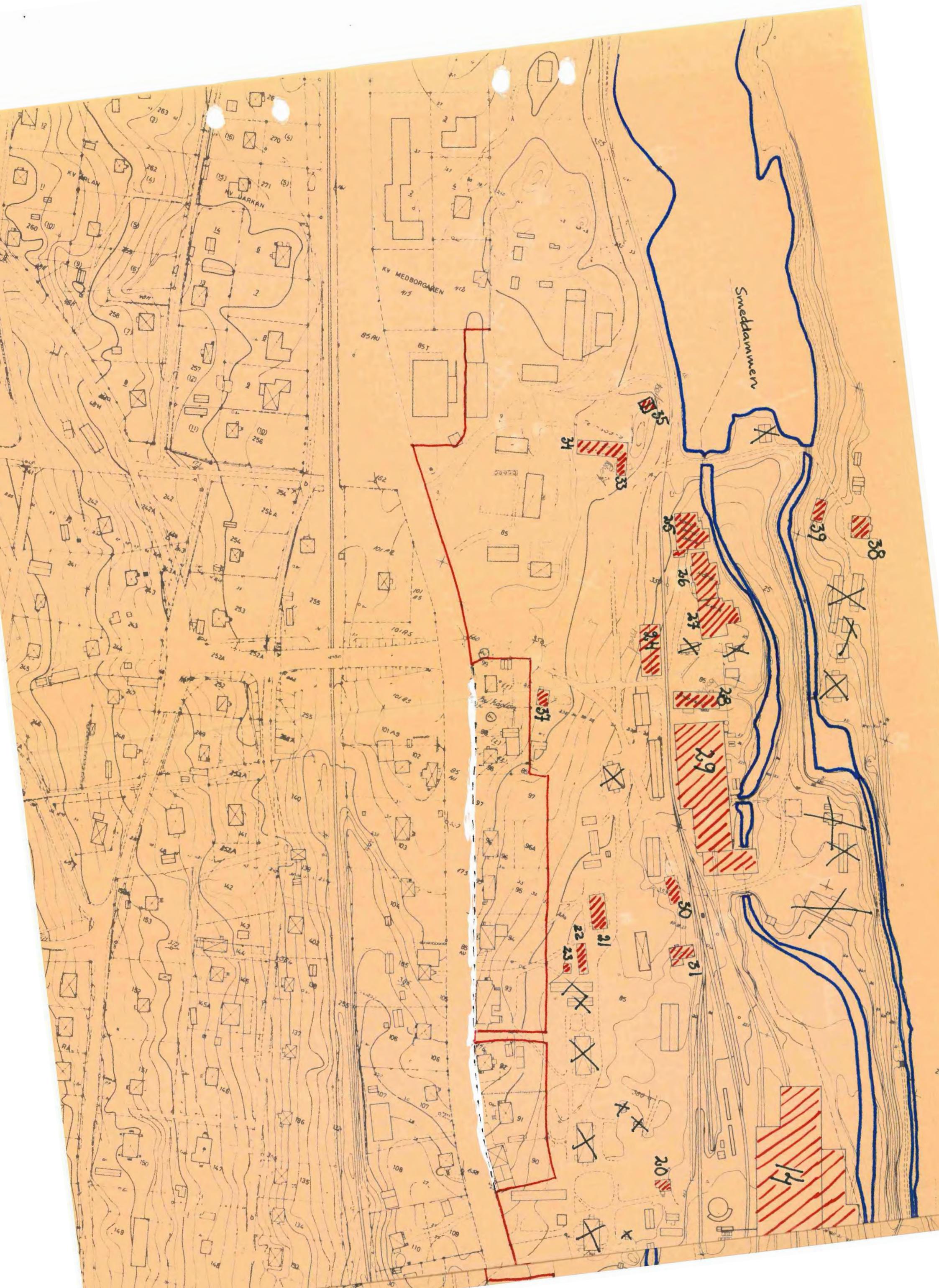
32
40

MP BOTET

N

Lesjöfors AB





Hus nr	Husets funktion	Vån ant.	Grund mtr.	Stom mtr.	Fasad mtr.	Färg Fasad	Föln.	Dörr	Tak mtr. färg	Byggn. År b, l, u	Ombyggn. År
1	Tråddrageri		Btg	Btg	Lätt-Btg	V			Papp	u 1968	Tillbygg 1970
2	Förråd		S	B	SSP	FR			Papp	ca. u 1940-t	
3	Källare		SS	SS	-	-			Sp	Andra hälften av 1800-t, b.	
4	Arbetslänga		SS	B	SSL	FR			Papp	u 1940-t.	
5	Linlager/elförråd		SS	SS	Slät/-	Grå/-			Papp	Mitten av 1800-t, b.	
6	Linslageri		S/SS	SS	-	-			P	Mitten av 1800-t, b.	
7	Linslageri		Btg	Btg	P	-			Glas	u 1960	
8	Linslageri		Btg	Järn pelare	P	G			Papp	u 1974	
9	Bostadshus		Btg	B	Sprit	Grå			2T	u 1930- 1935	
10	Mekanisk verkstad		Btg	Lätt- Btg	Slät	G			P	u 1940	
11	Stålverk		Btg	Btg/ Tg	Tg	R			P	u 1954	
12	Elverket		SS	Tg	Tg	R			P	u 1920-t	
13	Kontor och omkläd. lok.		SS	SS/B	-/SFS	-/FR			P	Mitten av 1800-t, b.	
14	Valsverk									Byggt i etappe Äldre delar fr 1800-t Övrigt fr. 1940-1977.	

Kommentar ③. Källaren hörde till arbetslängan "Strand".

④. Kallas Moska, 8 lägenheter om 1 rok. Står under rivning.

⑤. Gamla smidesverkstaden.

⑥. En kärna i huset som är bland de äldsta på bruksomr. Här står en ihopslagningsmaskin från 1890-talet.

⑦. Arkitekt: Jaeyert, Göteborg.

⑧. Bostadshus för polis fram till centrumhuset byggdes. Här finns celler. Skall rivås.

⑬. Gamla bryggeriet.

⑭. Byggt i en otalig mängd material. Äldre delar i SS och Tg.

Hus nr	Husets funktion	Vän ant.	Grund mtr.	Stom mtr.	Fasad mtr.	Färg Fasad	Förl.	Dörr	Tak mtr. färg	Byggn. år b, l, u	Ombyggn. år
15	Bladfjäderfabrik		SS	Btg/Tg	Tg	R			P	u 1945- 1950	
16	Kontor/Labradorium		SS	SS	Slät	G				b ca 1900	
17	Fjädertillverk. Kontor		Btg	Btg?	Slät	G			P	ca u 1940	Tillbyggnad i norr ca. 1960 i söder ca. 1950
18	Personälhus Södra porten		Btg	Btg	Konst-Btg	-			P	u 1974	
19	Bostadshus		SS	B?	SLL	FR			2T	1900 ^b 1910	
20	Bostadshus		SS	B	SLL/LFS	FR			E	1900 ^b 1915	
21	Arbetslänga		S	B	SLL	FR			2T	1890 ^b 1910	
22	Kolhus/svinhus		SS	SS/B	-/SSP	-/FR			Sp	1890 ^b 1900	
23	Utedass		S	B	SLL	FR			Papp	1890 ^b 1910	
24	Modellförråd		SS.	B	SSP	FR			Papp	1880 ^b 1900	
25	Förråd		S	S	-/Slät	-/V			Papp	Enligt inskription är det in- strins äldsta	
26	Förråd		SS	SS	Slät	Gulvit			E	Senare byggnad. delen byggd i av sten fr.	
27	Spiralfjäderfabr.		SS	SS	Sprit	Gulvit			Papp	1800-t 1848	masugner i Dalkarshyttan. ca. 1860
28	Snickeri		S	B	SLL	FR			Papp	Strax efter 1891.	

- Kommentar ⑮. Hög skorsten i sinner intill.
- ⑯. F.d. bostadshus. Gavelröste i SLL. Kallas Fröseråsen.
- ⑰. F.d. bagarstuga. Privatägd.
- ⑱. F.d. chaufförbostad. Kallas Bilbau. Källare i sinnersten hör till. Ev. är en del av huset, äldre med timmerstomme. Verkar nämligen vara påbyggd.
- ⑳. Arbetarkasern kallas "London". Skall rivras. Den enda traditionella arbetarkasern som finns kvar.
- ㉑. F.d. kolhus med "sneda" långväggar så att bottenvåningen är större än övervånen. Mycket fin byggnad men är fallfärdig. En bro från markytan gick in i kolhusets norra gavel där häst med foror gick rakt in då de kom från kolmilan i skogen.
- ㉒. F.d. tackjärngjuteri. Verksamhet 1848-1969 enl. inskription. Mönster dekor

forts.




i putsen.
28. Gamla byggnaden brann 1891.

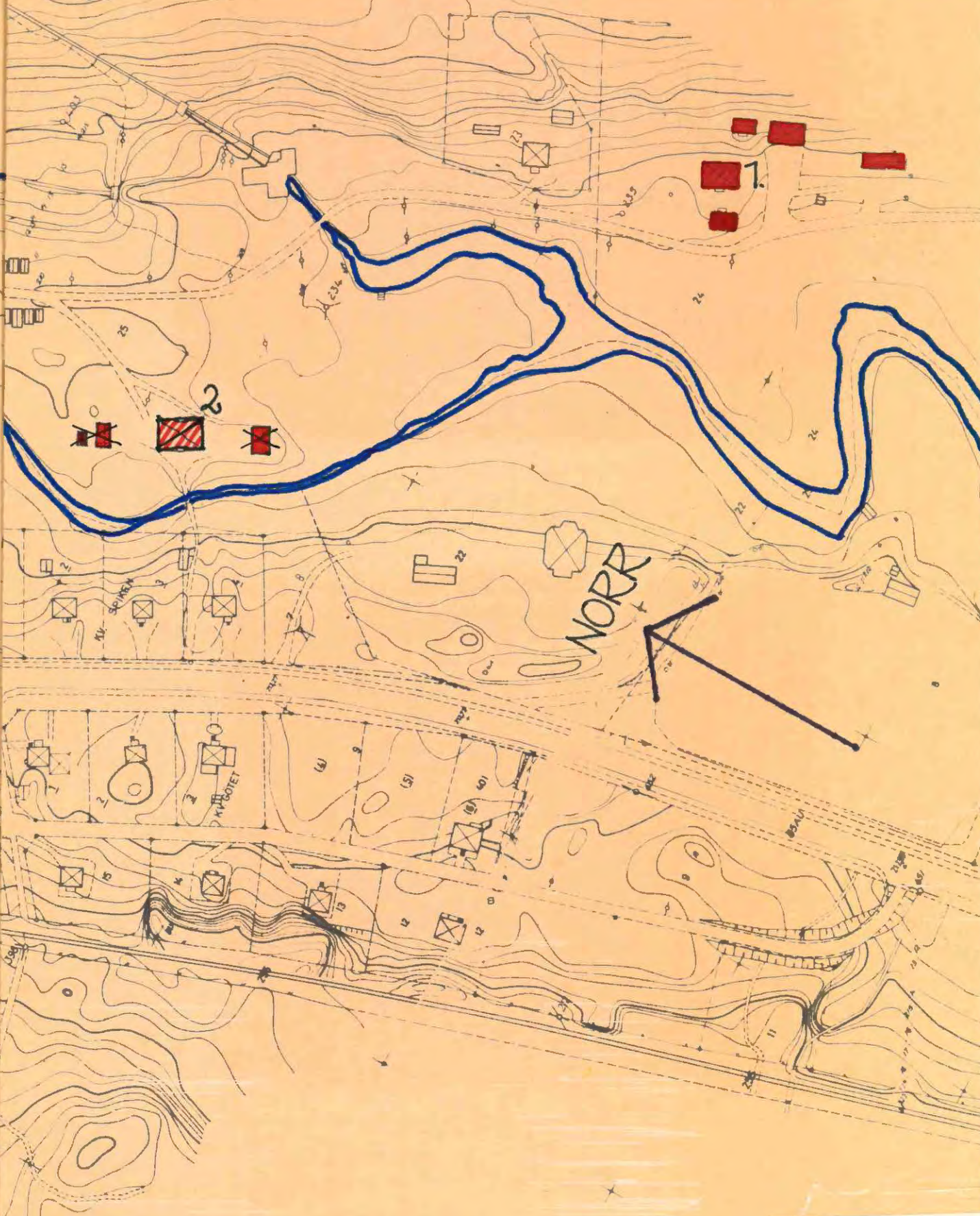
Hus nr	Husets funktion	Vän ant.	Grund mtr.	Stom mtr.	Fasad mtr.	Färg Fasad	Föb.	Dörr	Tak mtr. färg	Byggår b, l, u	Ombyggår
29	Spiralfjäderverks.		Btg	Tg	Tg	R			P	u 1953	Tillbyg. i söder 1962.
30	Källare		SS	SS	-	-			P	Senare delen av 1800- t, b	
31	Bostadshus		Btg	B	SLL	FR			Papp	1920 ^b 1940	
32	Kraftstation		S	Tg	Slät	Grå			2T	1910 ^b 1920	
33	Kontor (Huvudkont.)		S	T	SLL	G	GÖ	Br	Sk	1800 ^b 1850	Tillbyg. i öster kring
34	Kontor (Huvudkont.)		SS?	Tg	Slät	G	GÖ	Br	(Grå) P	1 1860	sekel- skiftet
35	Jordkällare		S	B	SSP	FR			Papp	1880 ^b 1900	
36											
37	Bostadshus		S	B	SLL	FR			P	1910 ^b 1920	
38	Arbetarkasern		S	T	SLL	FR	VO		2T	u 1771	
39	Källare till 38		SS	SS	-	-			Rasat	Slutet på 1800-t, b.	
40	Garage										

- Kommentar (30). Har eventuellt hört till bostadshuset Skarpa. Nu rivet.
- (31). F.d. portvaktsbostad. Var även brandstation en tid därav skorstenen. Norra porten.
- (32). Var tidigare smedja till 1940. Tillbyggd i norr.
- (34). Årtalet står på verandaspetsen. Byggt som folkskola. Bekostat av Patron Ekman. Ombyggt.
- (37). Kallas England.
- (38). Kallas Smedgår'n. 15 takåsar. Tillbyggnad i öst. 2 st gjutjärnsskorstenar. den sö. har inskript. 1891. I slutet på 1800-talet bodde här 49 personer!!
I dagens läge 8 lägenheter. Står tomt och är i dåligt skick. Dess framtid är oviss.

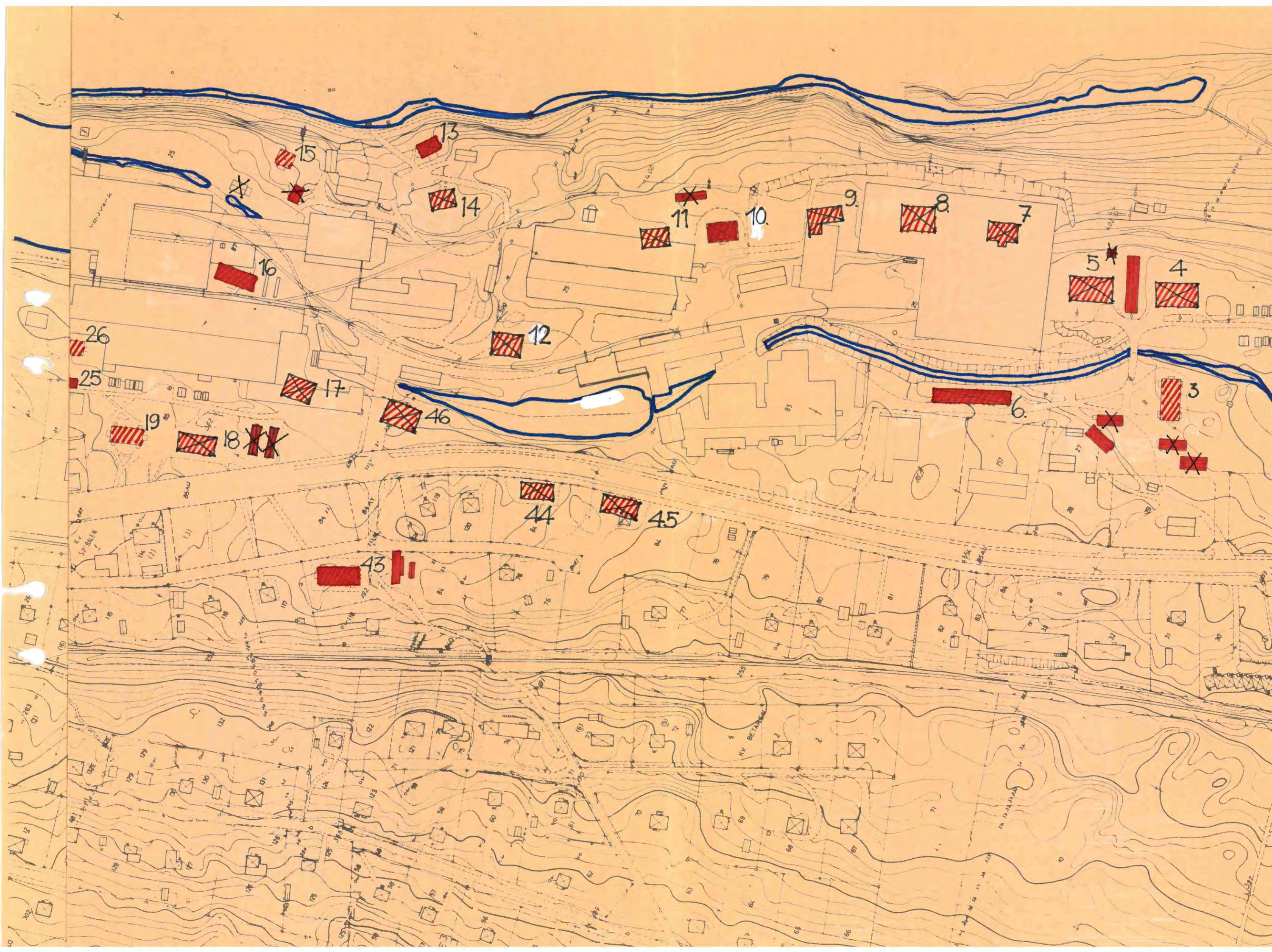
ÖVERSIKTSKARTA

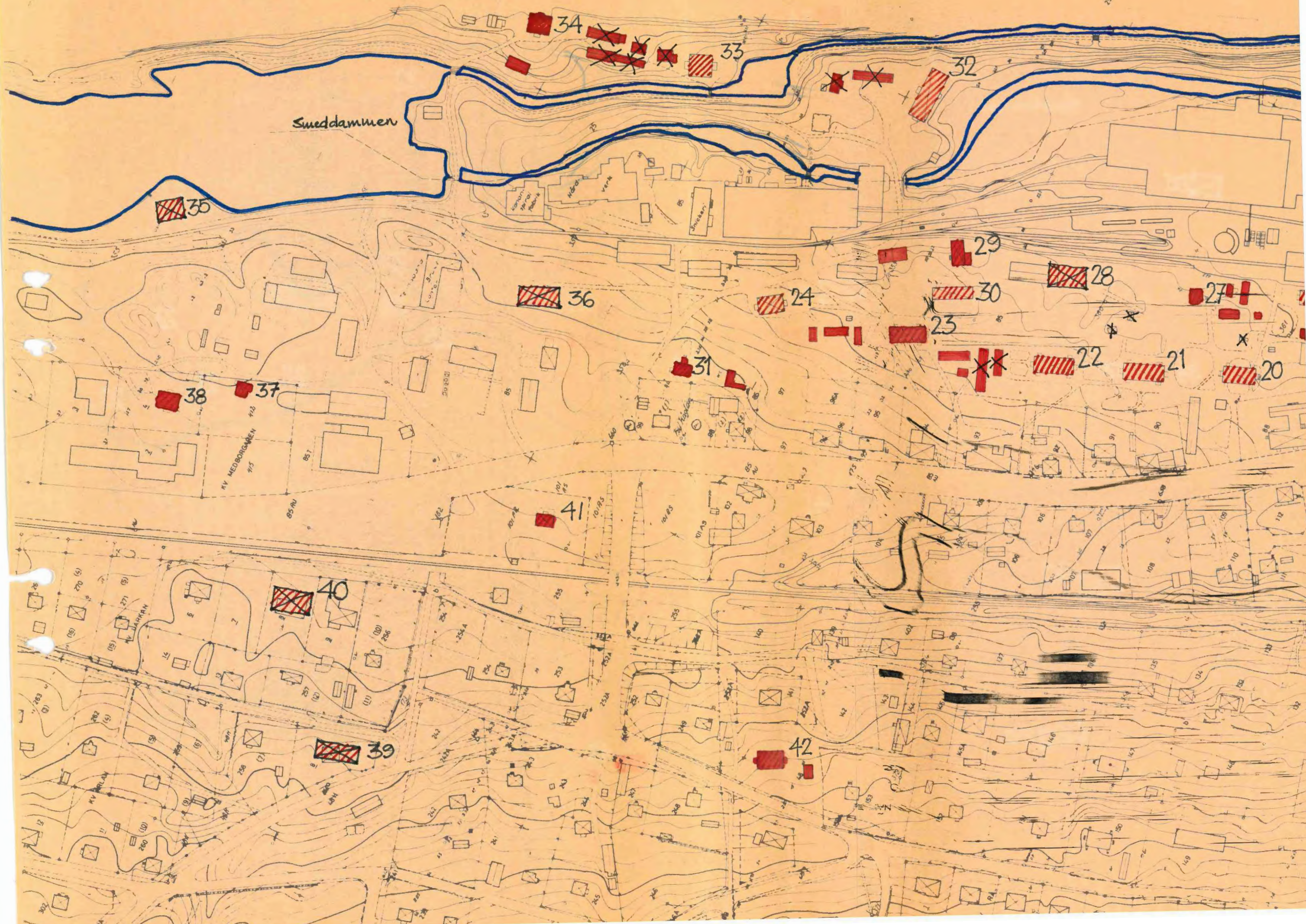
BOSTÄDER PÅ IND.OMRÅDET EL. I DESS NÄRHET

-  BEFINTLIGA BYGGNADER 1979.
-  RIVNA BYGGNADER - BOSTÄDER
-  RIVNA UTHUS



Lesjöfors AB





Sueddammen

34

33

32

35

36

24

30

28

27

38

37

31

23

22

21

20

41

40

39

42

1. Amerika (inv. se stg 24) privat. F.d. arbetarbostad.
2. Mottibo Arbetarbostad. Rivet.
3. Strand Arbetarbostad. Rivet.
4. Nedre Kanada Arbetarbostäder. Rivet. Plan och fasadskiss från 1933, skala 1:200.
5. Övre Kanada Arbetarbostäder. Rivet. Planritning finns, skala 1:100. Stomme i trä. 1½ vån.
6. Moskva Arbetarbarack (se inv. av Lesjöfors AB) 1940-t. Under rivning. Fick namnet av att ryssar bodde här. Dessa kom under kriget.
7. Kvarnströms Mindre boställe för en familj. Rivet.
8. Örebrokasern Arbetarbostäder. Rivet.
9. Erik Jansbo Timrad stuga för en familj. Rivet.
10. Polishuset Polisen var stationerad här en gång. Finns celler kvar. Polisen hade sin bostad i samma hus. Första huset som bolaget byggde med centralvärme (1930-1935). Skall rivas. (Se inv. av Lesjöfors AB).
11. Badhuset Rivet.
12. Tutbo Arbetarbostäder. Planritning finns, skala 1:100. Rivet. Byggt i sinnersten, 2 vån.
13. Övre Bryggeriet Nu kontor. Varit bostäder under en mellanperiod. Planritning finns, skala 1:100. Urspr. bryggeri. (Se inv. av Lesjöfors AB). Byggt i sinnersten 1½ vån.
14. Nedre Bryggeriet Byggs om till bostäder. Planritning finns skala 1:100. Rivet mitten av 50-talet. Trä 1½ vån.
15. Byggmästarbostad Rivet.
16. Fröseråsen F.d. arbetarbostäder (numera kontor och laboratorium), en av de mera ökända för fattigdom och misär.
17. Arvika Arbetarbostäder. Rivet. Sten-(SS) hus.
18. Bulgarien Arbetarbostäder. Rivet.
19. Paris Arbetarbostäder. Rivet. Plan och fasadskiss från 1933, skala 1:200.
20. Berlin Arbetarbostäder. Rivet. Finns planritningar skala 1:100. Stomme i trä. Plan och fasadskiss från 1933, skala 1:200. 1½ vån.
21. Bukarest Arbetarbostäder. Rivet.
22. Antwerpen Arbetarbostäder. Rivet. Finns planritningar, skala 1:100. Stomme i trä. 1½ vån.
23. London (Se inv. av Lesjöfors AB) störst av 19 - 23, tre vån. Arbetarbostäder.
24. Skarpa Arbetarbostäder. Rivet.
25. F.d. Bagarstuga Nu privatbostad. Vallins bostad. Trä i stommen. Planritning finns, skala 1:100.
26. Mojsen Matsserveringen. Rivet.
27. Bilbau F.d. chaufförbostad. Fortfarande bolagsägt bostadshus.
28. Högåsen Arbetarbostäder. Rivet.
29. Portvaksstugan Norra porten med portvaksbostad. Fortfarande bostadshus. Brandstation varit här en period.
30. Knivsta Arbetarbarack. Fick namnet av att finnar bodde här och att det varit en hel del bråk. Står tomt.
31. England Bostad för en familj.
32. Valsverksbyggninga Första valsverket inrymt här. Sedemera arbetarbostäder. Planritning finns, skala 1:100. Rivet. Byggt i sinnersten. 1 vån.
33. Svartsjö Kasern för ogifta män. Planritning finns, skala 1:100. Rivet. Trä i stommen. 1½ vån.

34. Sme'går'n Arbetarbostäder. Urspr. bättre bostäder för brukets smeder. Planritning finns, skala 1:100. (Se inv. av Lesjöfors AB). Timmerhus 2 vån.
35. Fattigherrgårdn Arbetarbostäder. Planritning finns, skala 1:100. Rivet. Byggt i sinnersten. 1½ plan.
36. Brukshandeln Brann ner en julnatt.
37. Kuskbostad Bostad för barons kusk. Stället kallas också Lövåsen. Planritning finns, skala 1:100. Skall rivas. (Se inv. av kv. Medborgaren) 1½ vån.
38. Rättarbostad Nu privatbostad.
39. Långholmen Arbetarbostäder. Fick sitt namn efter att byggnaden var så lång. Rivet. Bottenvån. i sinnersten, resten i trä. Planritningar finns, skala 1:100. 2 vån.
40. Bönsalen Arbetarbostäder. Rivet. Trä i stommen. 2½ vån. Planritningar finns för alla våningar, skala 1:100.
41. Snickarstuga Bostad för arbetare utifrån. Bodde här under veckorna.
42. Hagalund Arbetarbostäder för 4 familjer. Nu omgjord till en familj. Byggt i sinnersten.
43. Lugnet Arbetarbostäder. (Se inv. av kv. Linan stg 84) Byggt i trä. Planritning finns, skala 1:100. 1½ vån.
44. Petersburg Arbetarbostäder. Rivet. Stomme i trä. Planritningar finns, skala 1:100, även plan och fasad skiss 1933, skala 1:200. 1½ vån.
45. Tripolis Arbetarbostäder. Rivet. Stomme i trä. Planritningar finns, skala 1:100. 1½ vån.
46. Västerås Arbetarbostäder. Rivet. Stenhus. Planritningar finns, skala 1:100. 2 vån.
47. Piltorpet Arbetarbostäder. Rivet. Trähus. Planritning finns, skala 1:100. Finns ej med på översikts kartan. (Var från början herrgård, byggt av patron Pil.) Har legat väster ut från Piltorpsvägen.) 2 vån.
48. Skomakarebyggningen
(Västanå) Troligen arbetarbostad, läge okänt. Planritning finns, skala 1:100. (1½)?

Lesjöfors AB:s bostäder

På Bergius karta 1703 finns inga bostadshus på industriområdet.

Mellan 1850-1894 hade följande hus tillkommit:

Amerika	ByggmästARBostaden	Högåsen
Mottibo	Västerås	Valsverksbyggninga
Örebrokasern	Arvika	Olarsboden
Tutbo	Fröseråsen	Hagalund
Höglunda	Smegår'n	

Efter 1900 byggdes:

Strand	Bulgarien	Berlin
Nedre Kanada	Bukarest	Antwerpen
Övre Kanada	Petersburg	London
Tripolis	Paris	England

Före 1920 fick ingen utom bolaget bygga (bolaget ägde all mark) med undantag av "i sör" där privat mark såldes (Olas-Kajsas mark) och i Villastaden i norr. Villastadens mark ägdes av bergsmän. Brukspatronerna var mycket hårda (spec. patron Roos) och tillät inga byggen av frikyrkor, utan dessa kom att växa fram i dessa nyss två nämnda områden. En ny era började med De Geer's ankomst. Första egna hemmet (kv. Hjorten stg 252) byggdes 1924.

Philtorpet var första herrgården. Byggdes av patron Phil. Blev senare arbetarbostäder. Numera rivet.

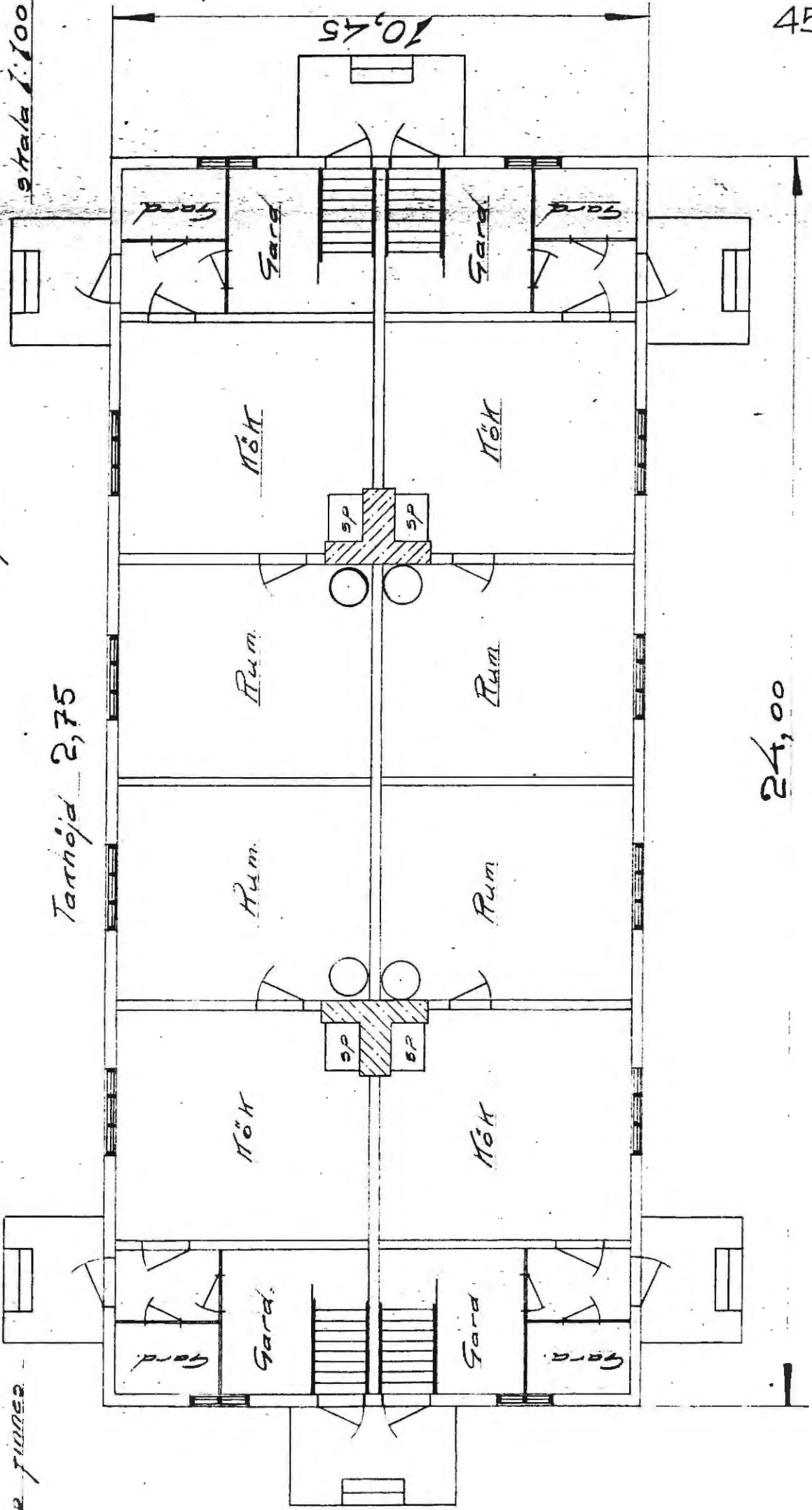
Tripolis

Vatten o av-
lopp rännor

Ivåningen

Tarhöjd 2,75

Skala 1:100



45

24,00

10,45

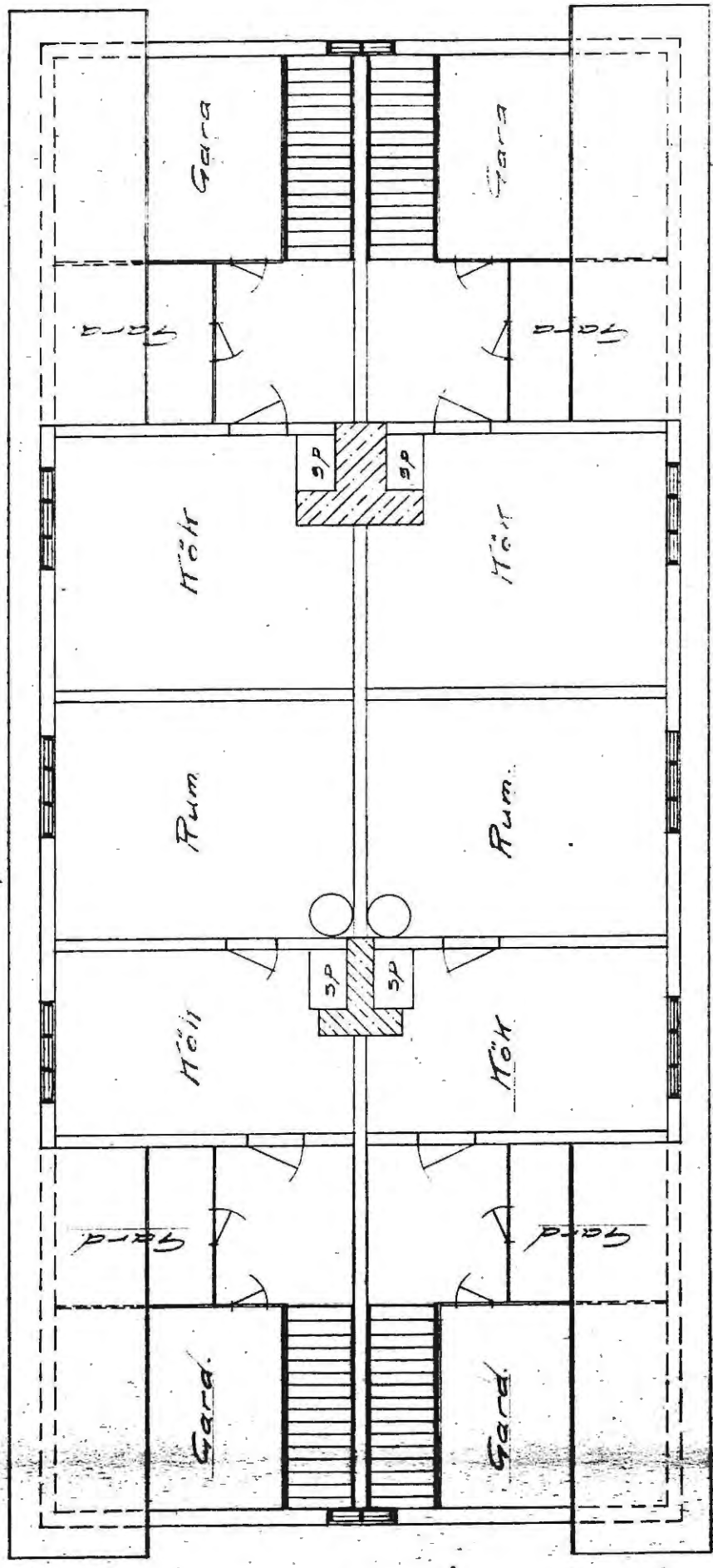
Tripolis

II våningen

Skala 1:100

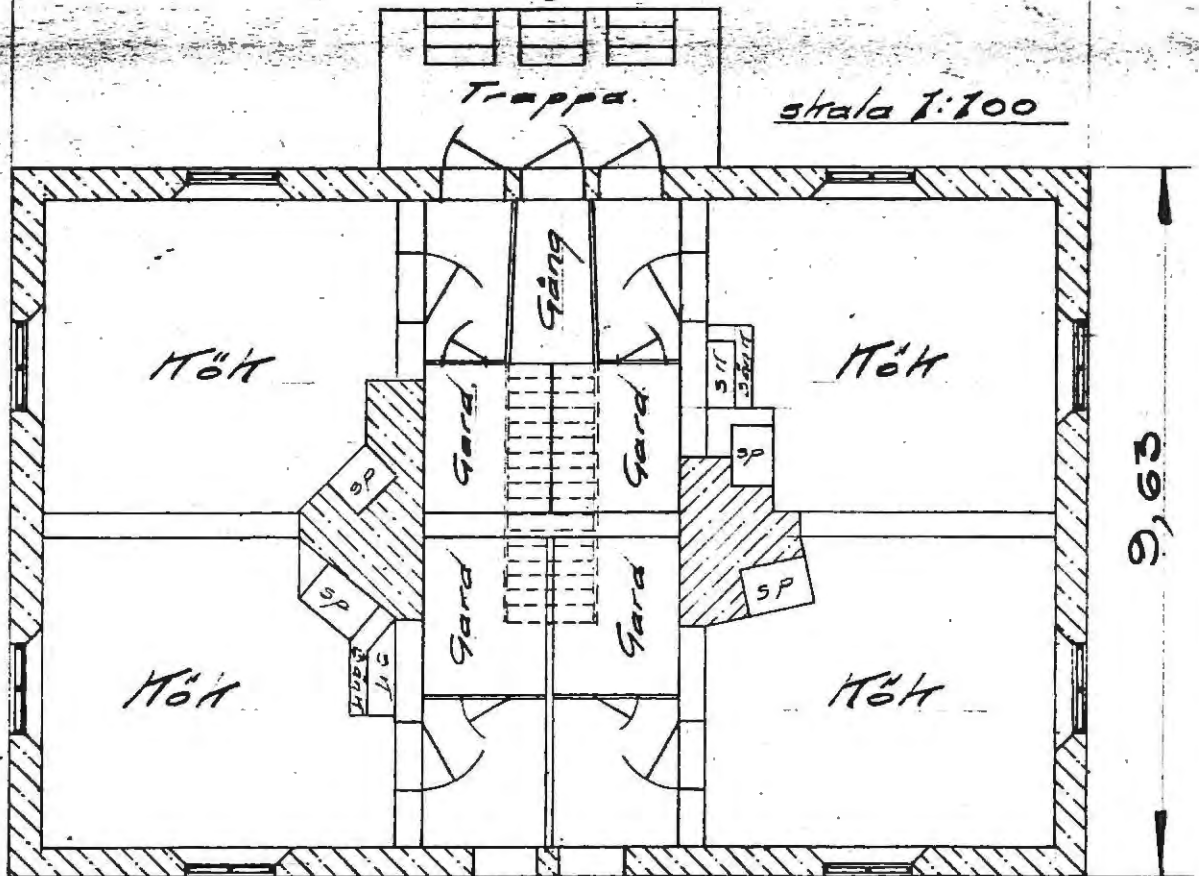
Takhöjd 2,75

Vatten o av-
lopp finnes



Västerås

14,40



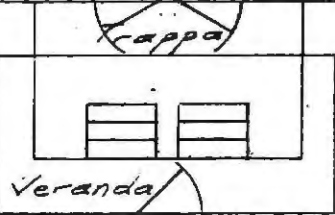
skala 1:100

I våningen

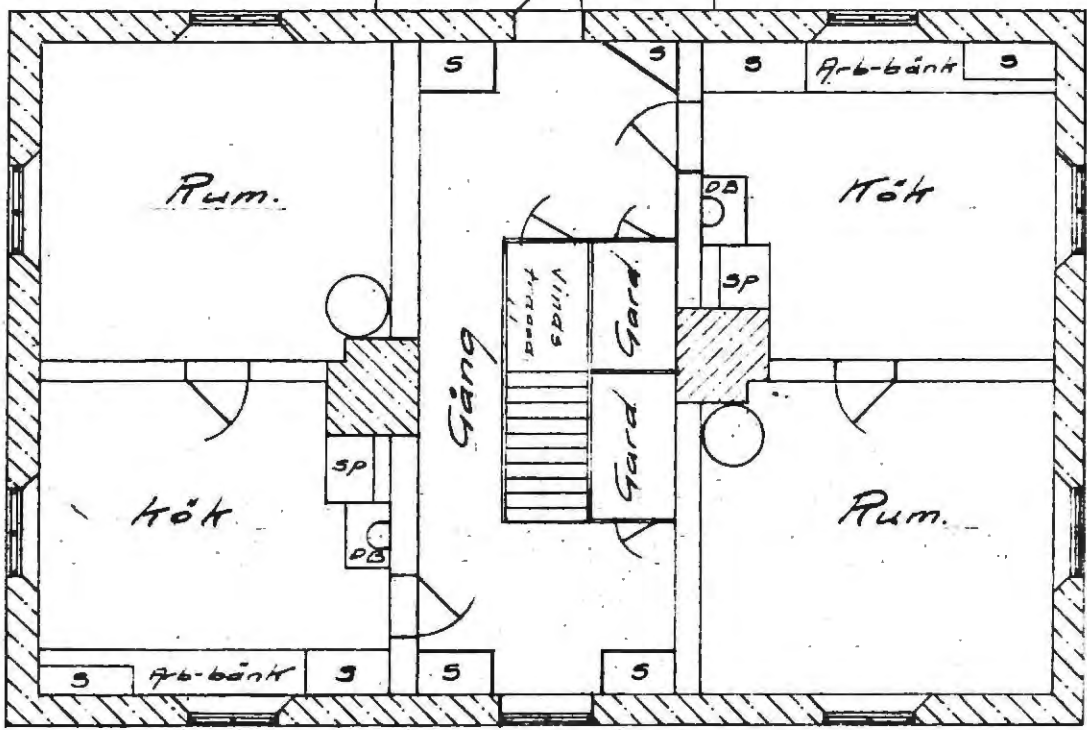
9,63

Takhöjd 2,35

Vatten o avlopp finnes



Veranda



II våningen

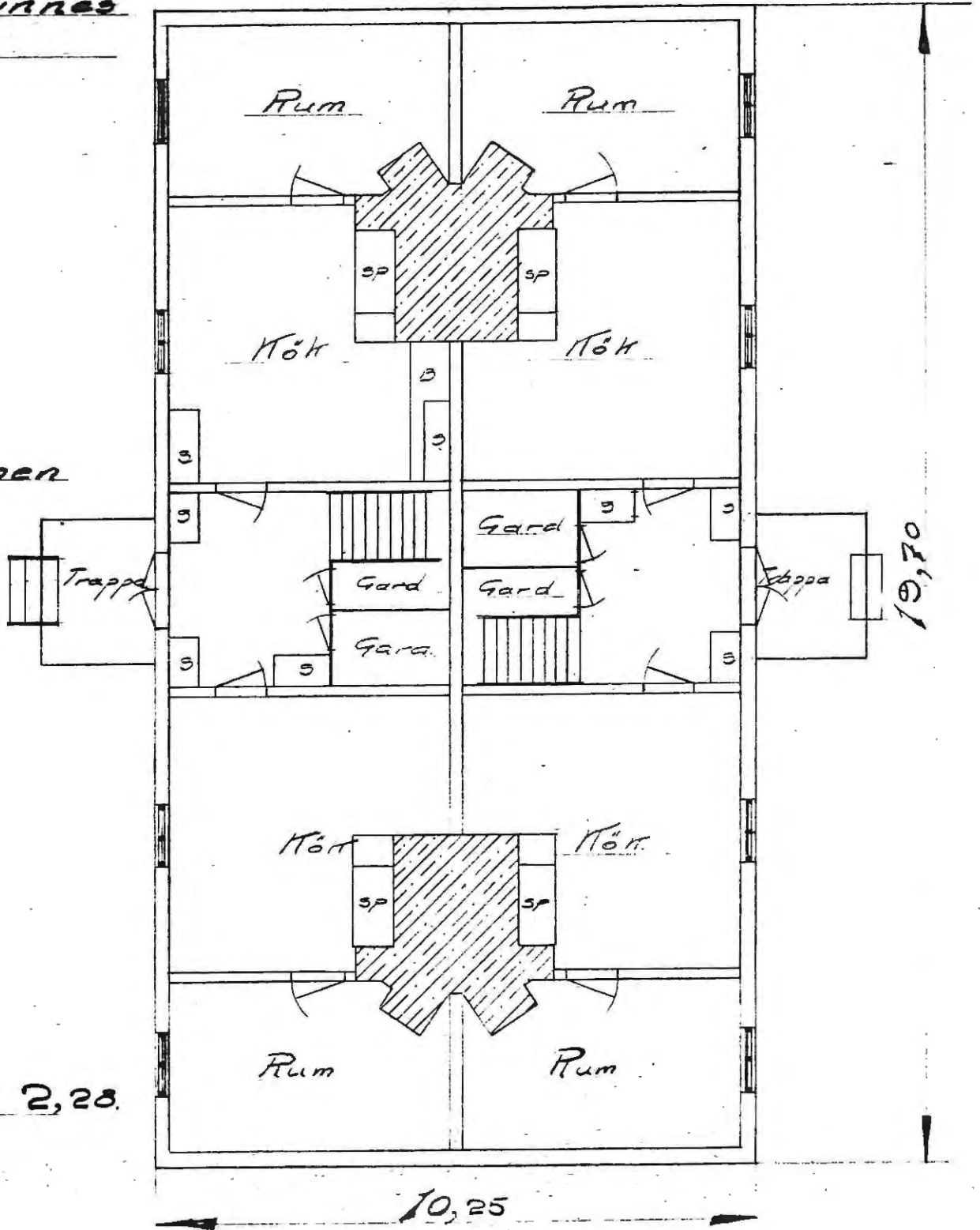
Takhöjd 2,35

Piltorpet

Vatten o. av-
lopp finnes
ej

skala 1:100

I våningen



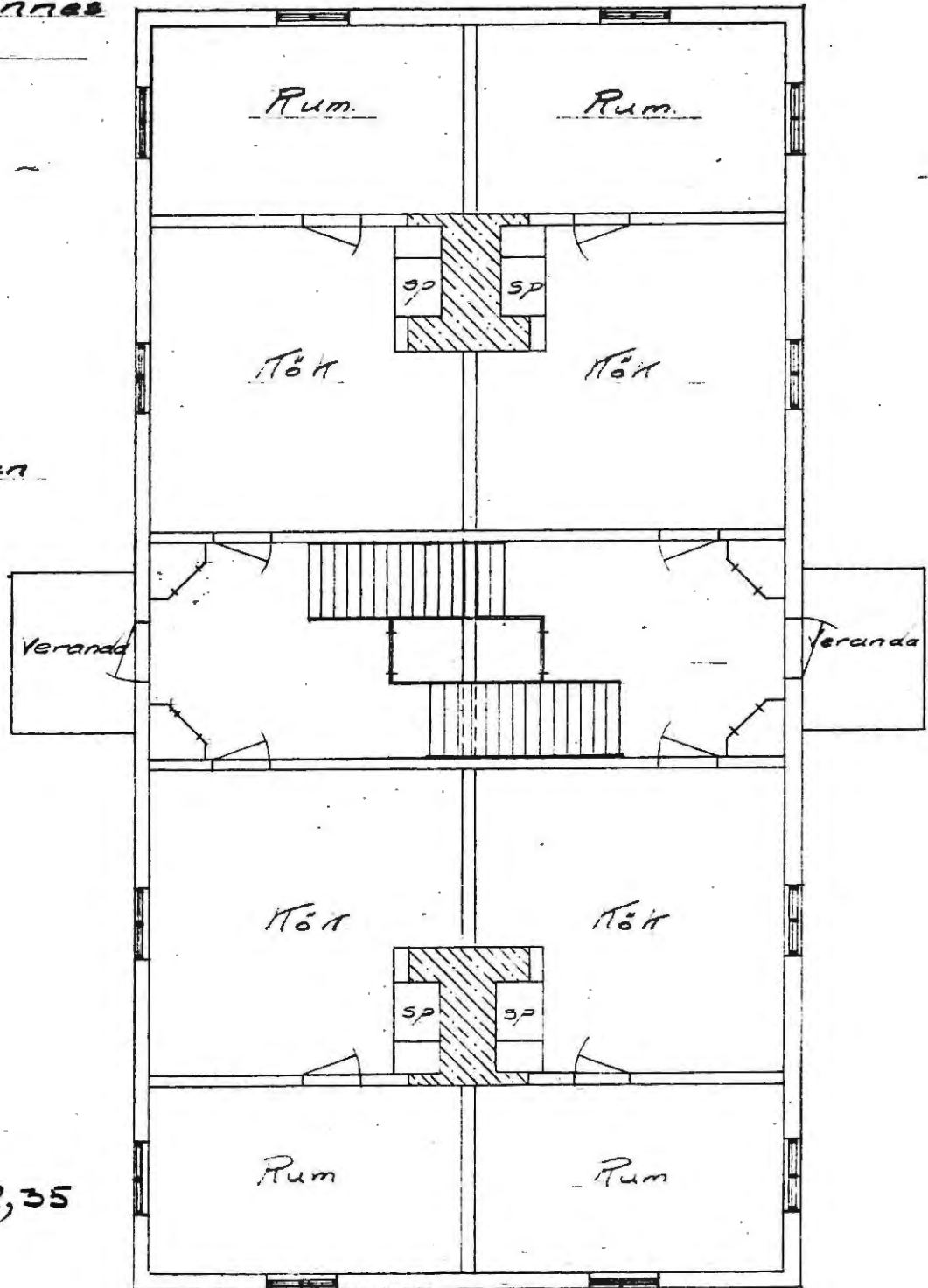
Takhöjd 2,28.

Piltorpet

Vatten o av-
lopp finnes
ej

skala 1:100

II våningen



Takhöjd 2,35

Stromkrafta byggnaden / Västana

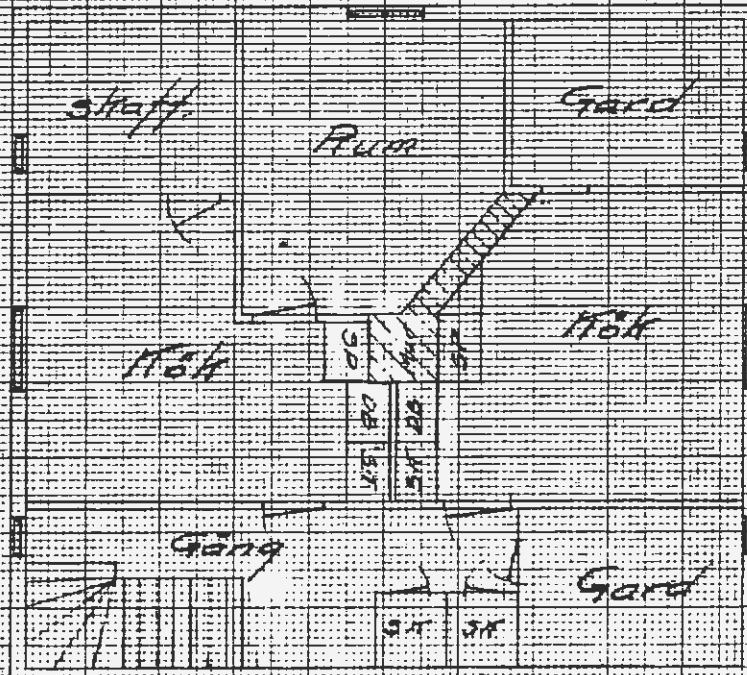
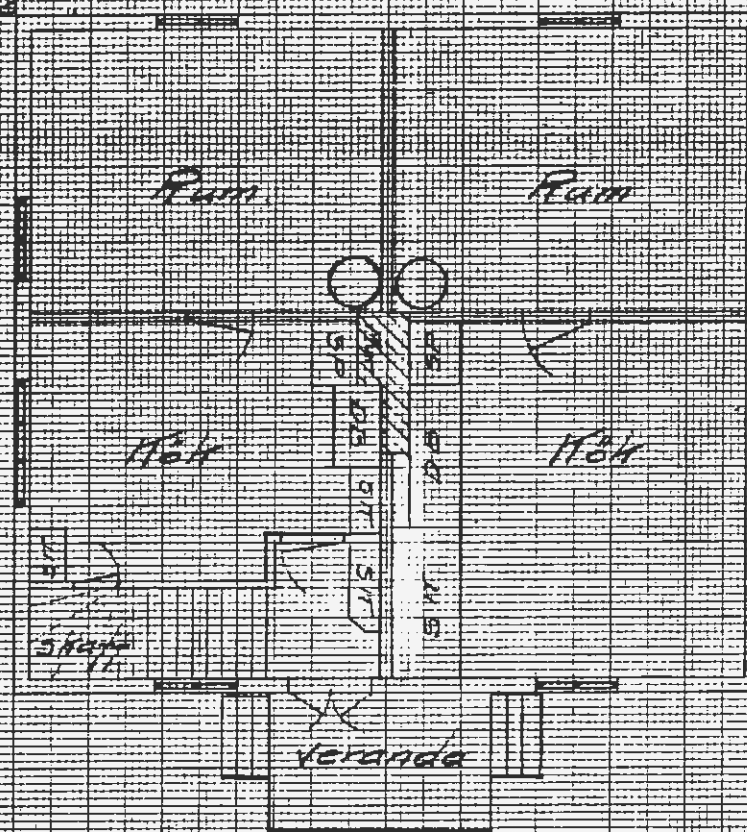
Vatten o
avlopp

Lydnings

Takhöjd 2,65

IT-utrustning

Takhöjd 2,50

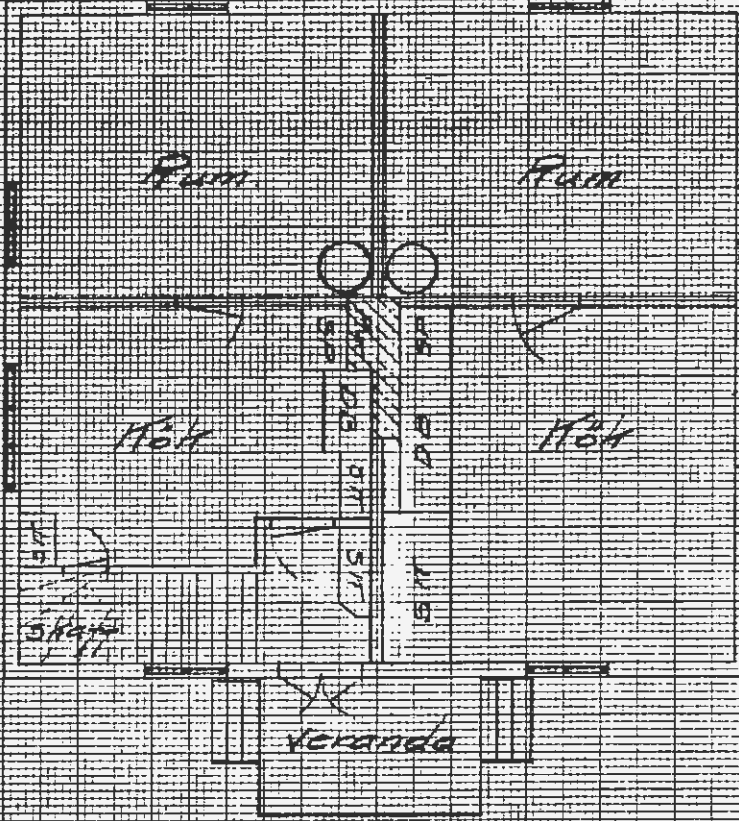


STANDARDBYGGNINGEN (Västergård)

Vatten o
avloppslinje

Evakuering

Takhöjd 2,65

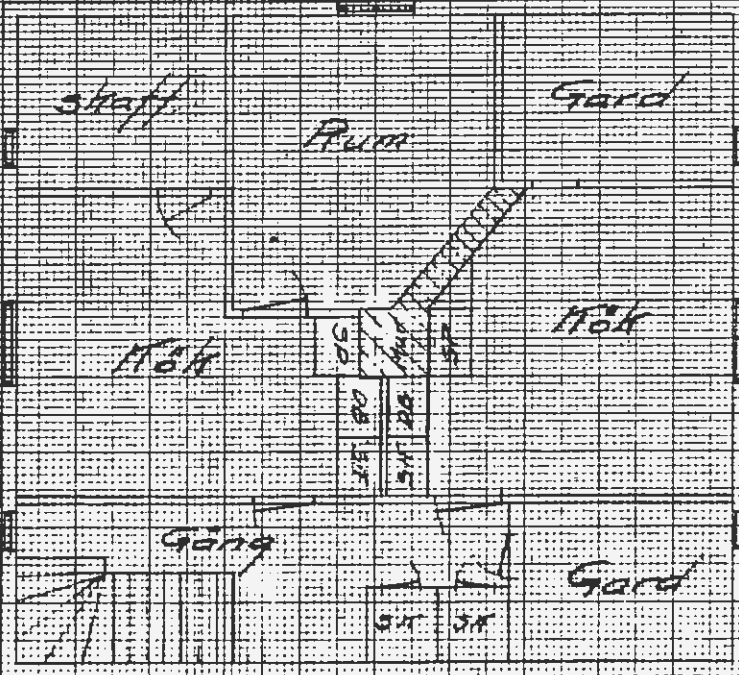


10,000

9,850

Evakuering

Takhöjd 2,50



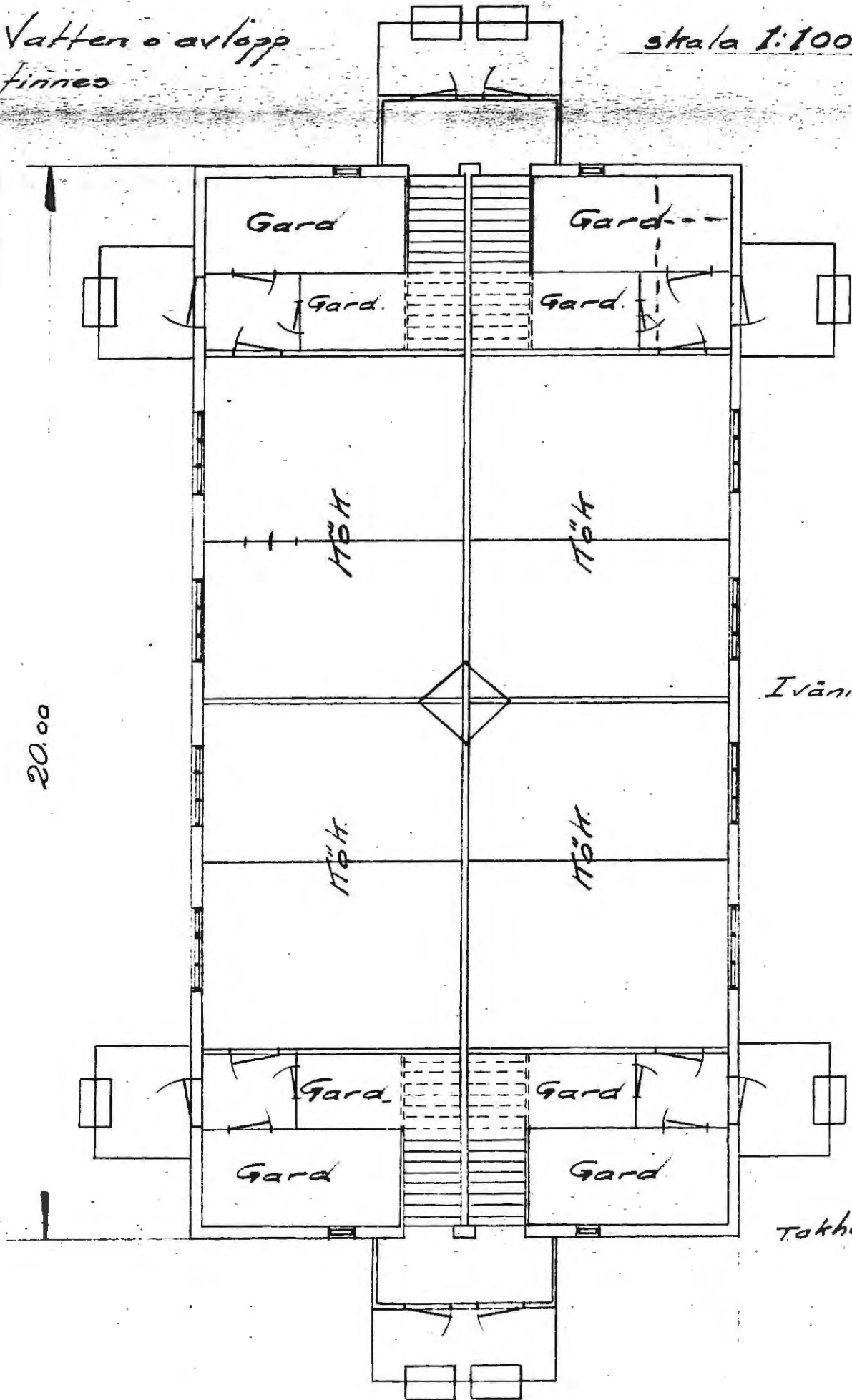
10,000

9,850

Petersburg

Vatten o avlopp
finnes

skala 1:100



20.00

Ivåning

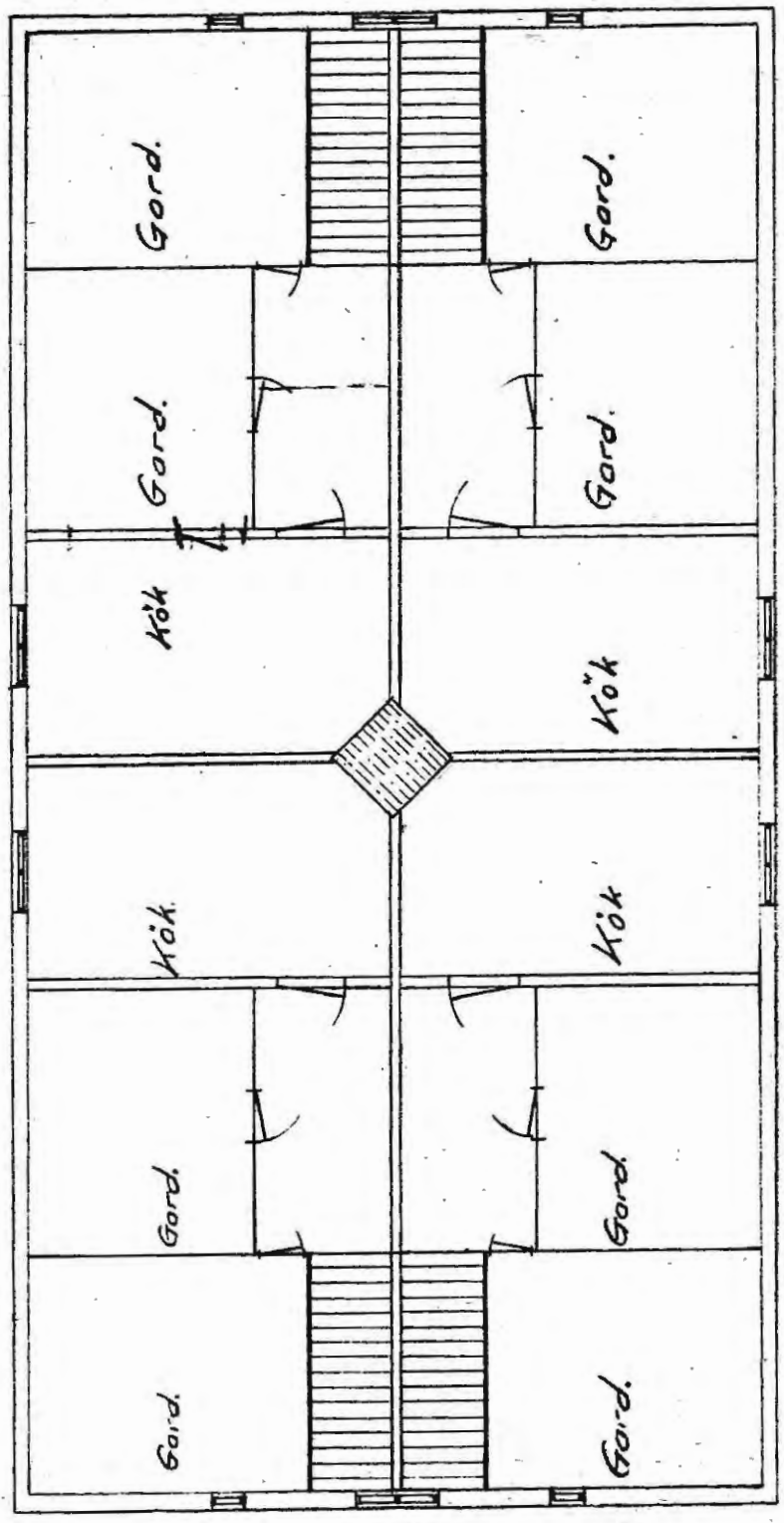
Takhöjd 2,72

10,20

Petersburg

Vatten. o. avlopp
finnes

skala 1:100



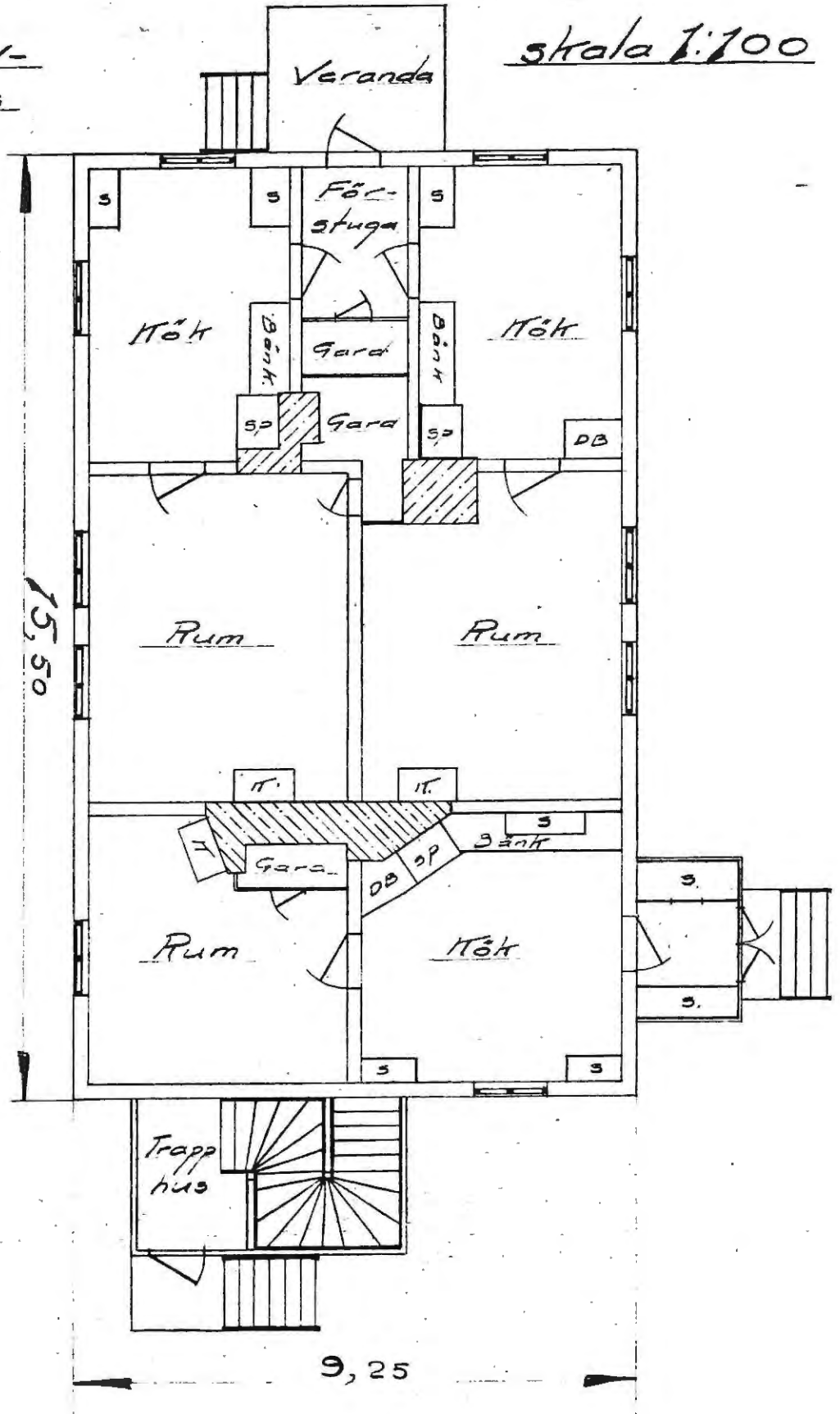
II våningen

Takhöjd 2.40 m.

Börsalen

Vatten o av-
lopp finnes

Skala 1:100



I.våningen

Takhöjd 2,80

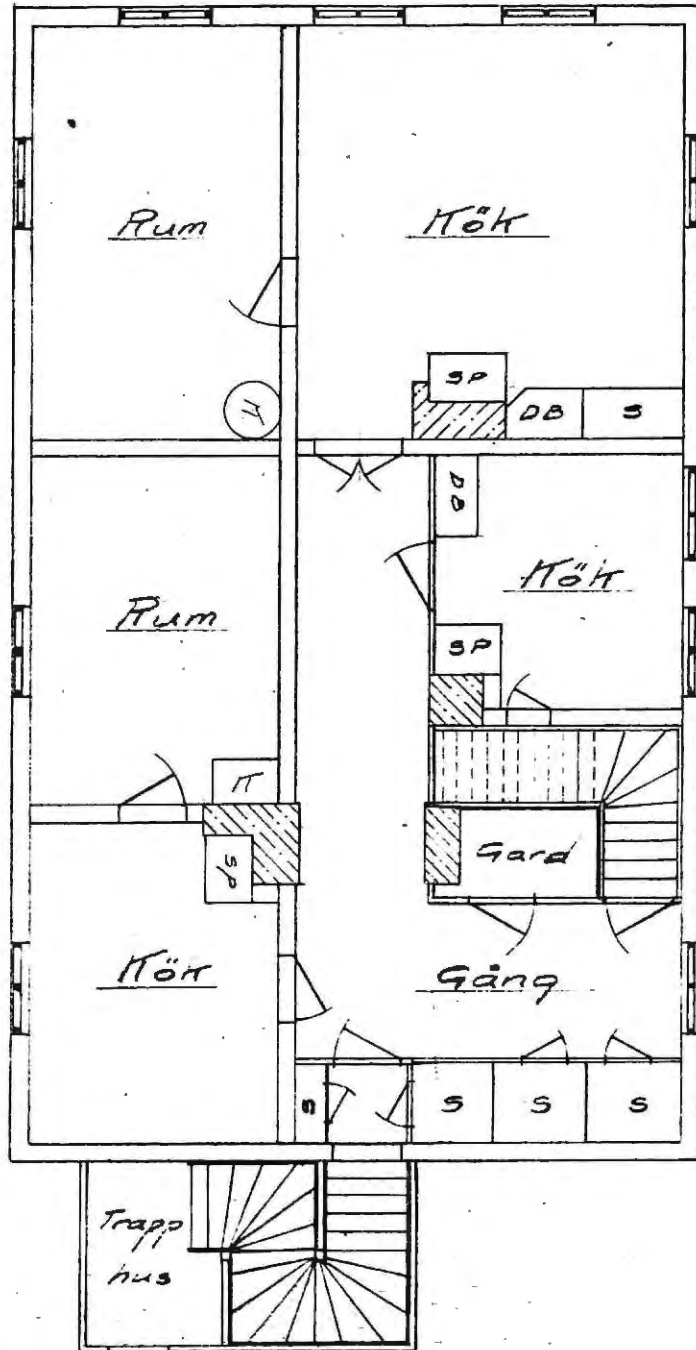
Bönsalen

Vatten o. av-
lopp finnes

skala 1:100

II våningen

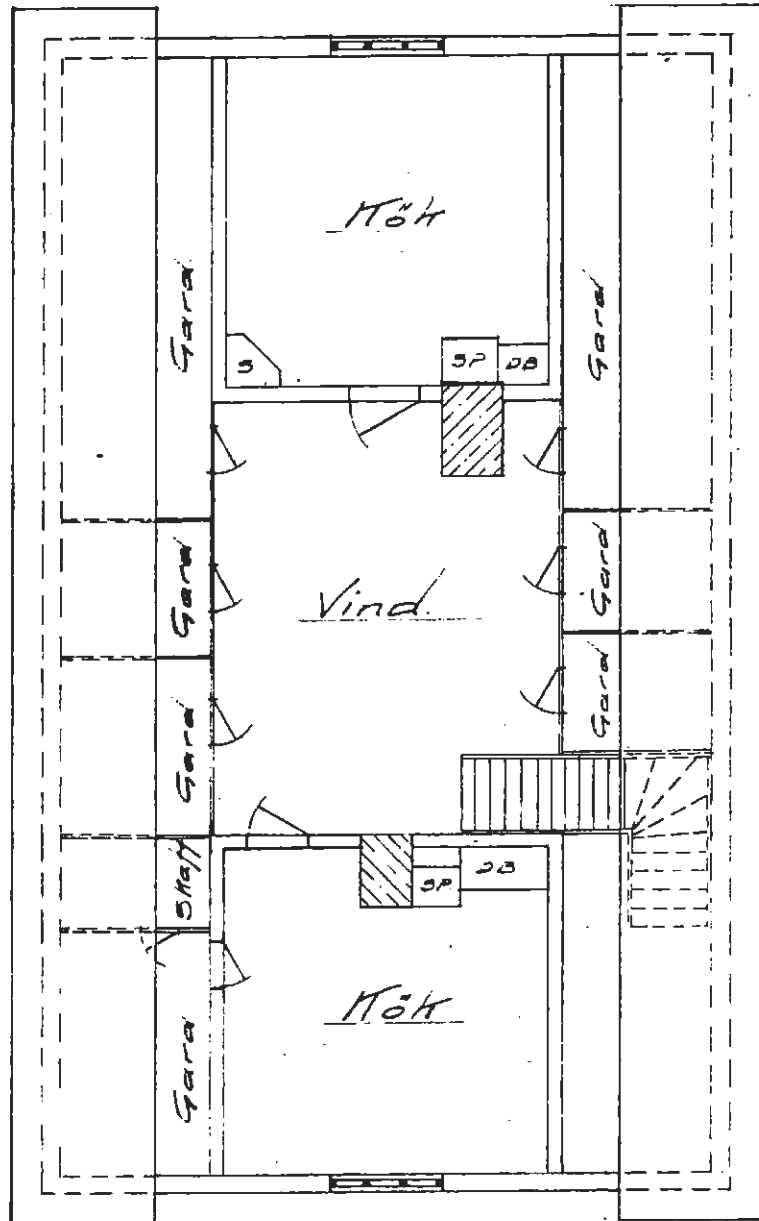
Takhöja 2,90



Bönsalen

Vatten o. av-
lopp finnes

skala 1:100



III våningen

Tarndö 2,40

Lungnet

skala 1:100

43

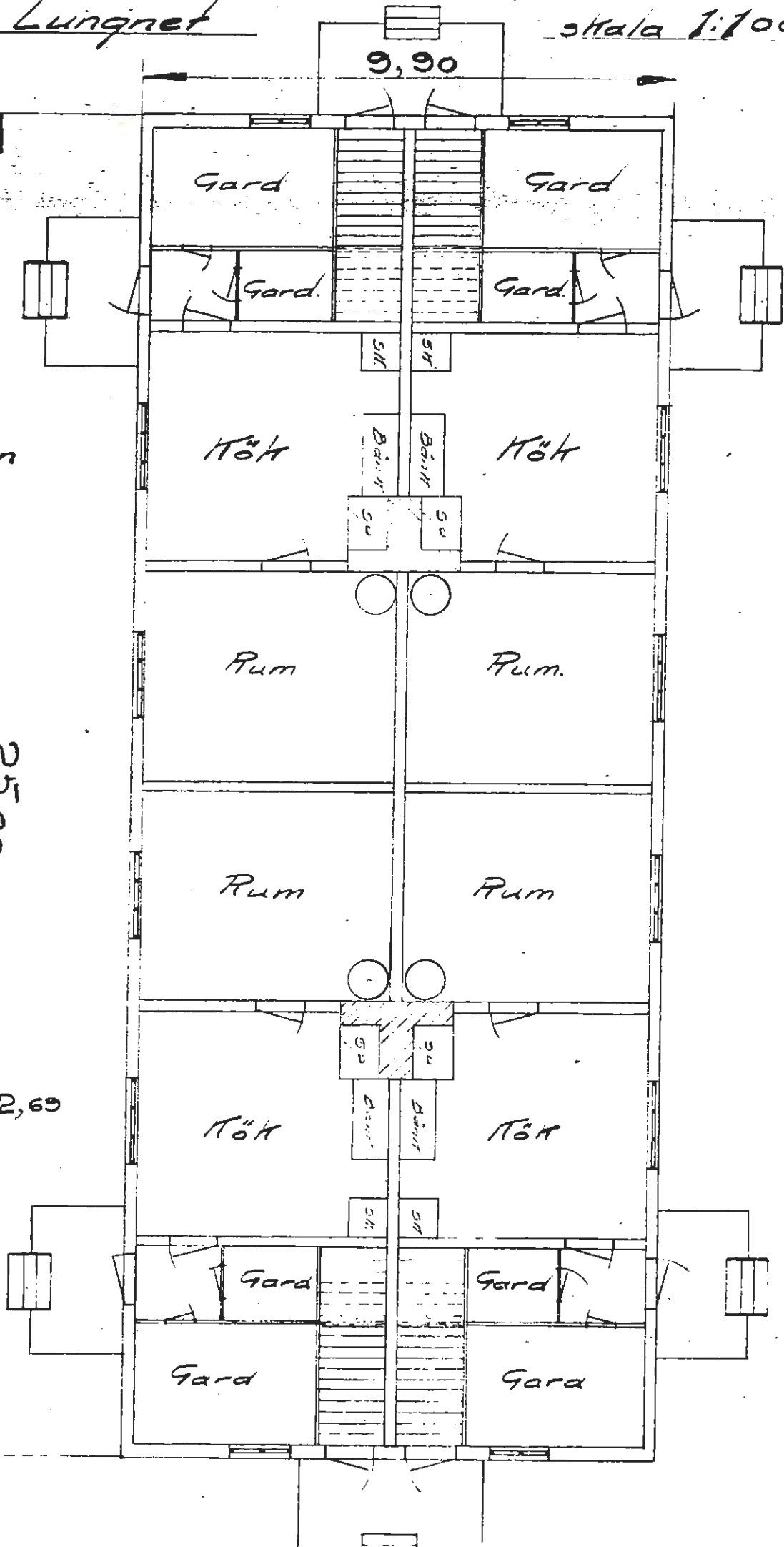
9,90

Vatten
& avlopp
finnes

I ännan

25,00

Stthöjd 2,69

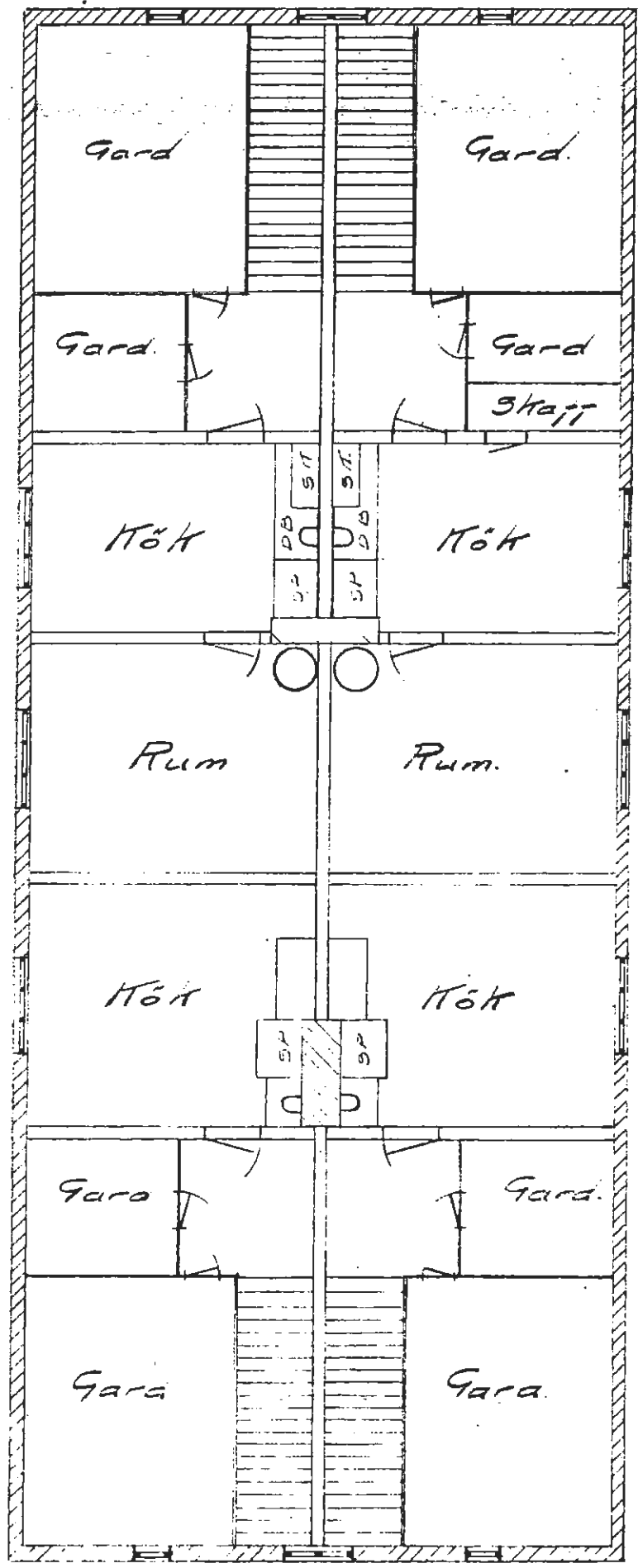


Lungnet

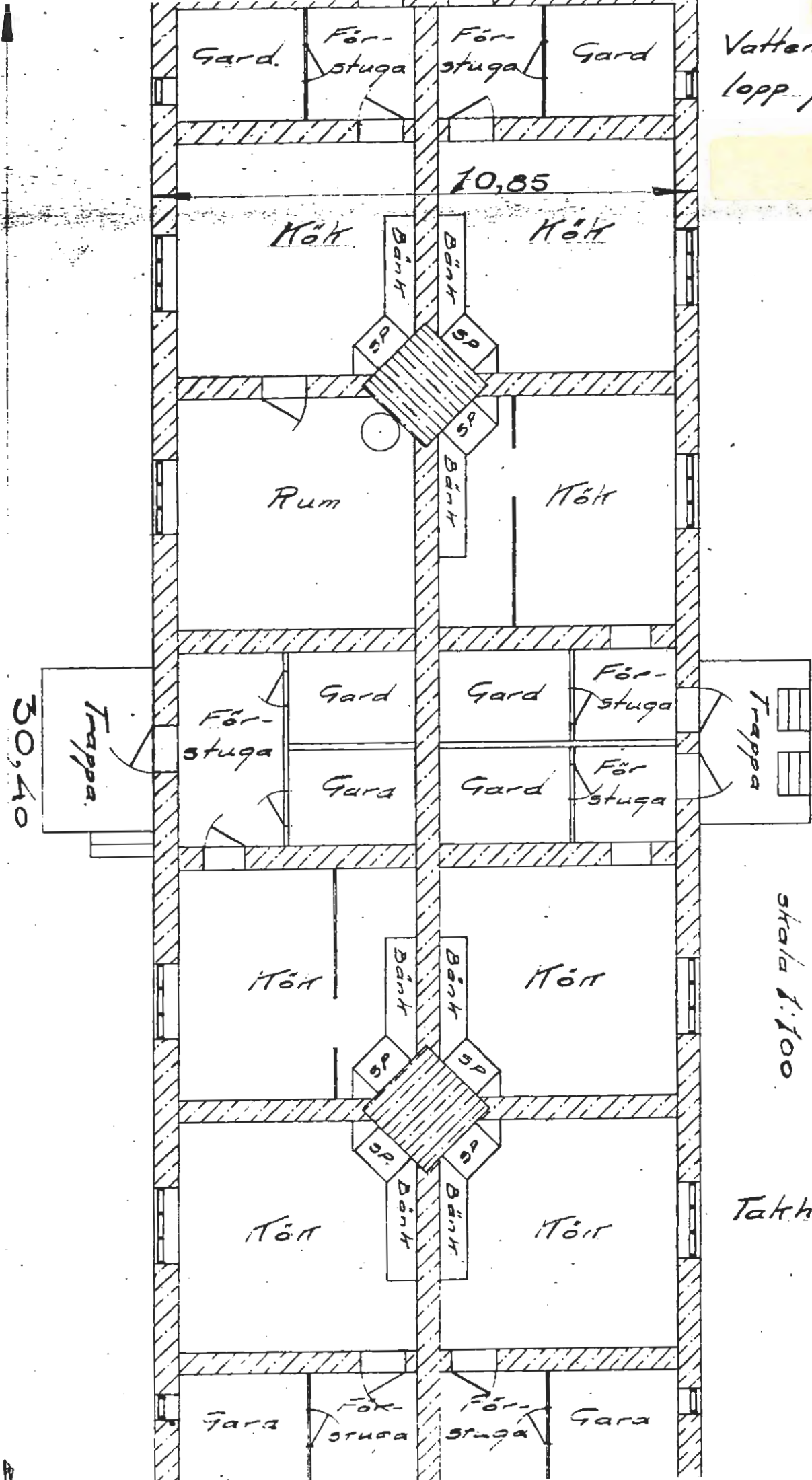
skala 1:100

Vatten o av-
lopp finnes

I våningen



Tavla 2.66



Vatten o avlopp finnes

32

Välsverthsbyggnaden

Skala 1:100

Takhöjd 2,3.

Svartsjö

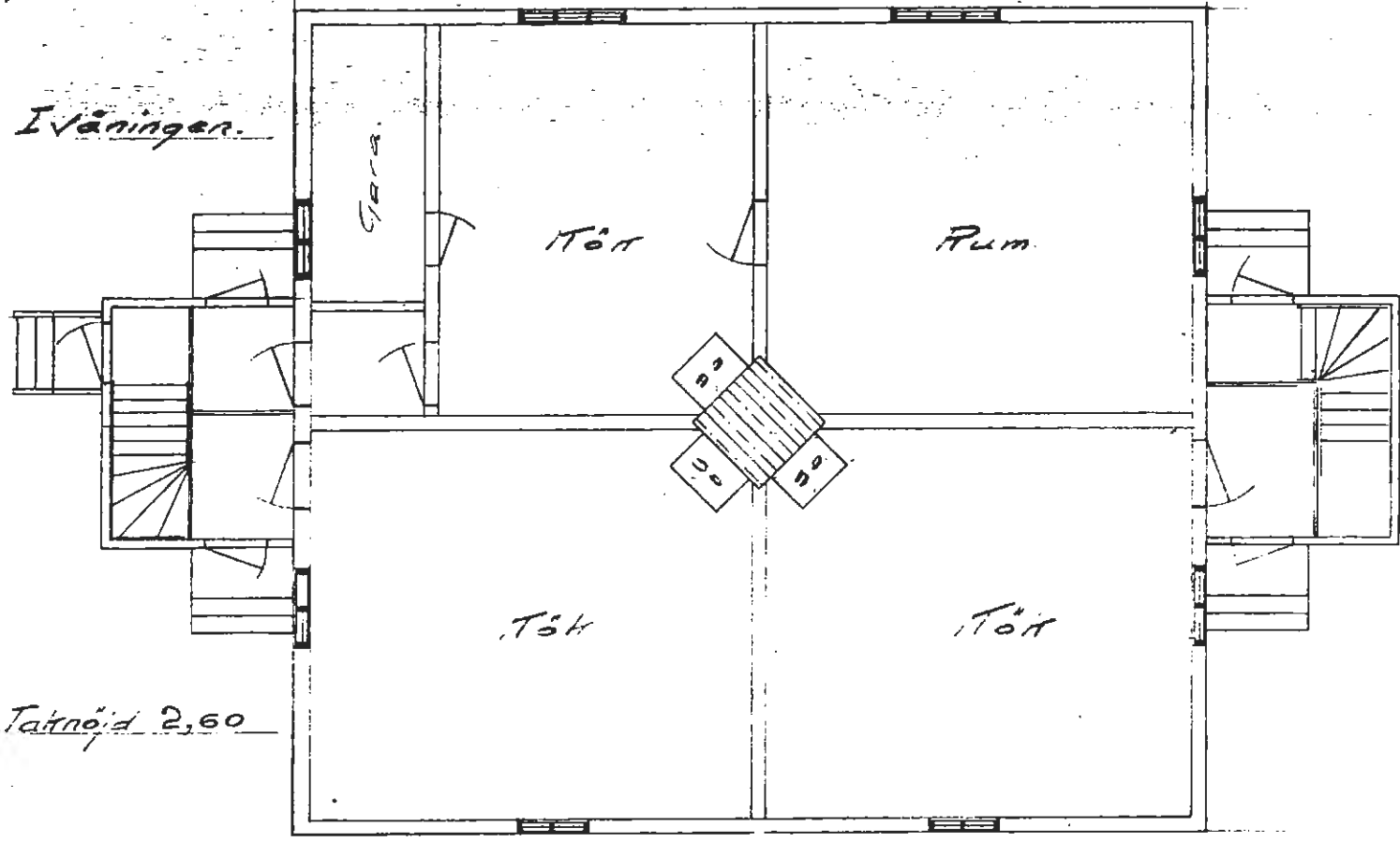
skala 1:100

13,00

Vatten o avlopp
finnes ej

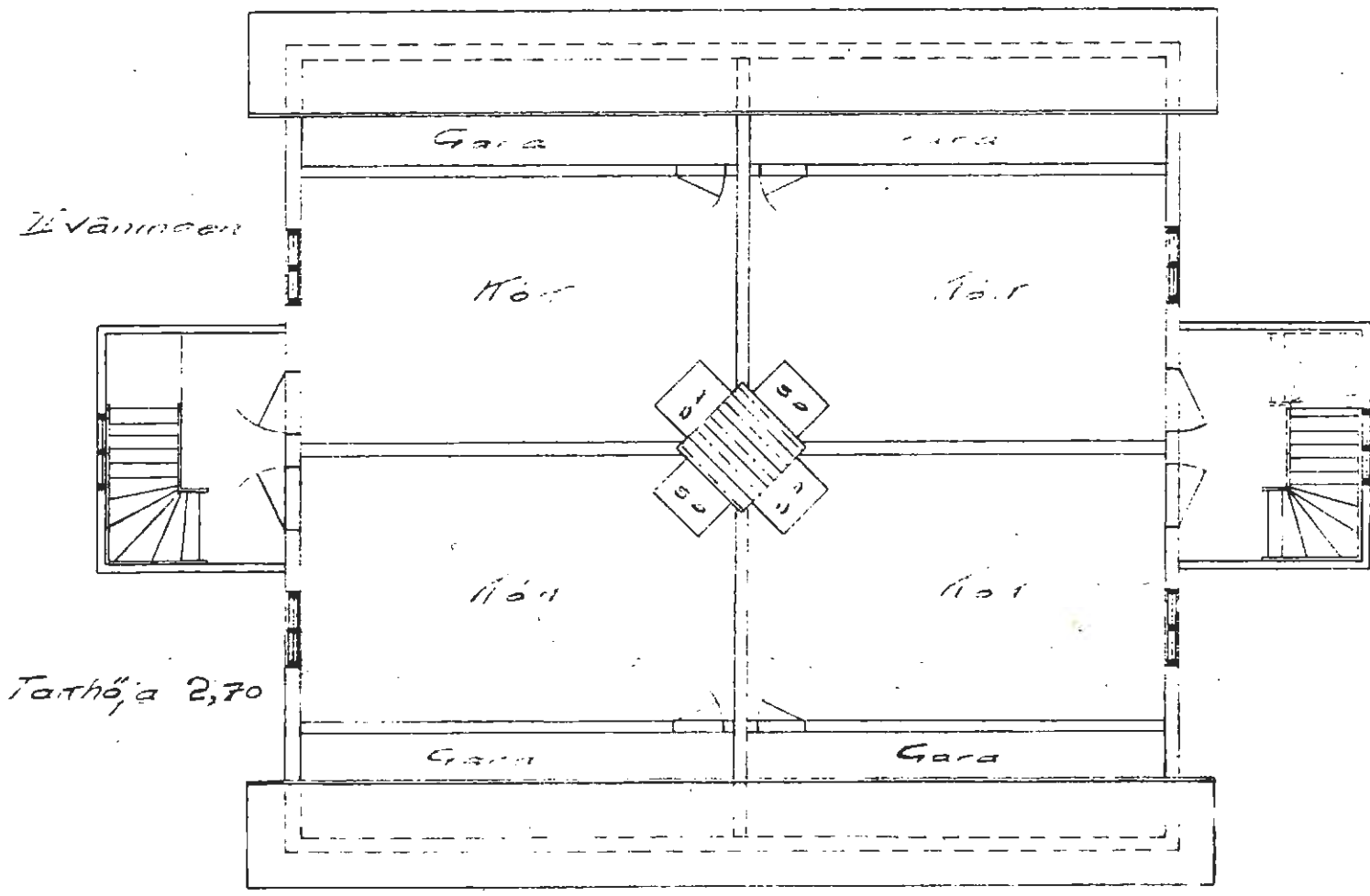
I våningen.

Takhöjd 2,60



II våningen

Takhöjd 2,70

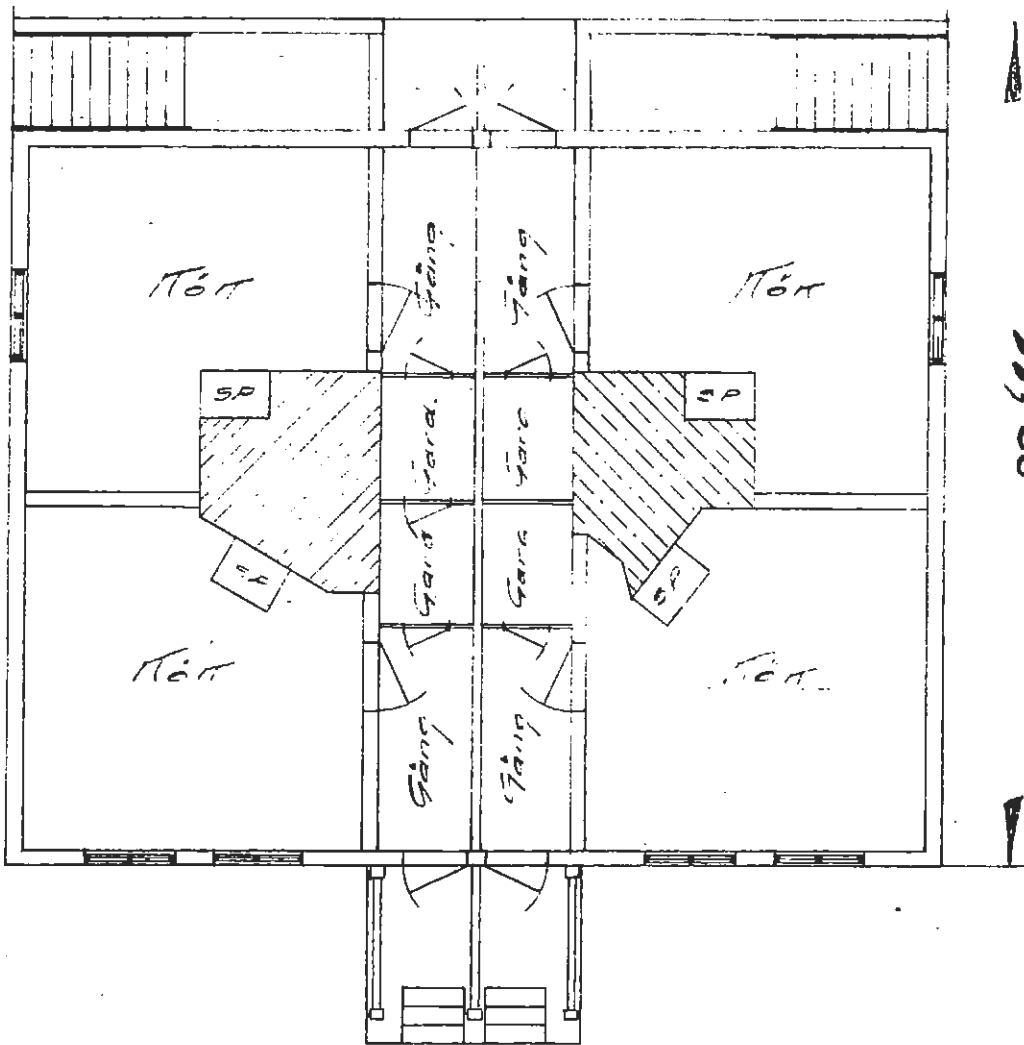


Smedgården

12,45

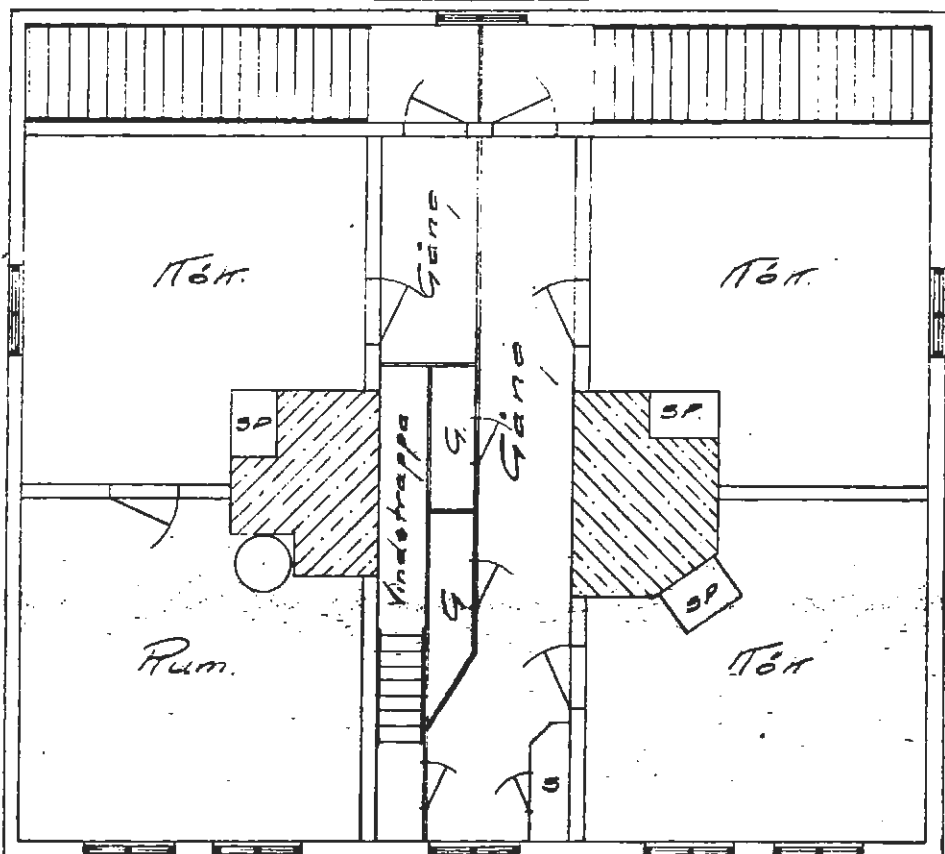
Skala 1:100

låtten o
2 v. 1000 f. in-
tes e.



Våningen

höjda 2,18



Våningen

höjda 2,18

Fatricherrgård

Skala 1:100

13,00

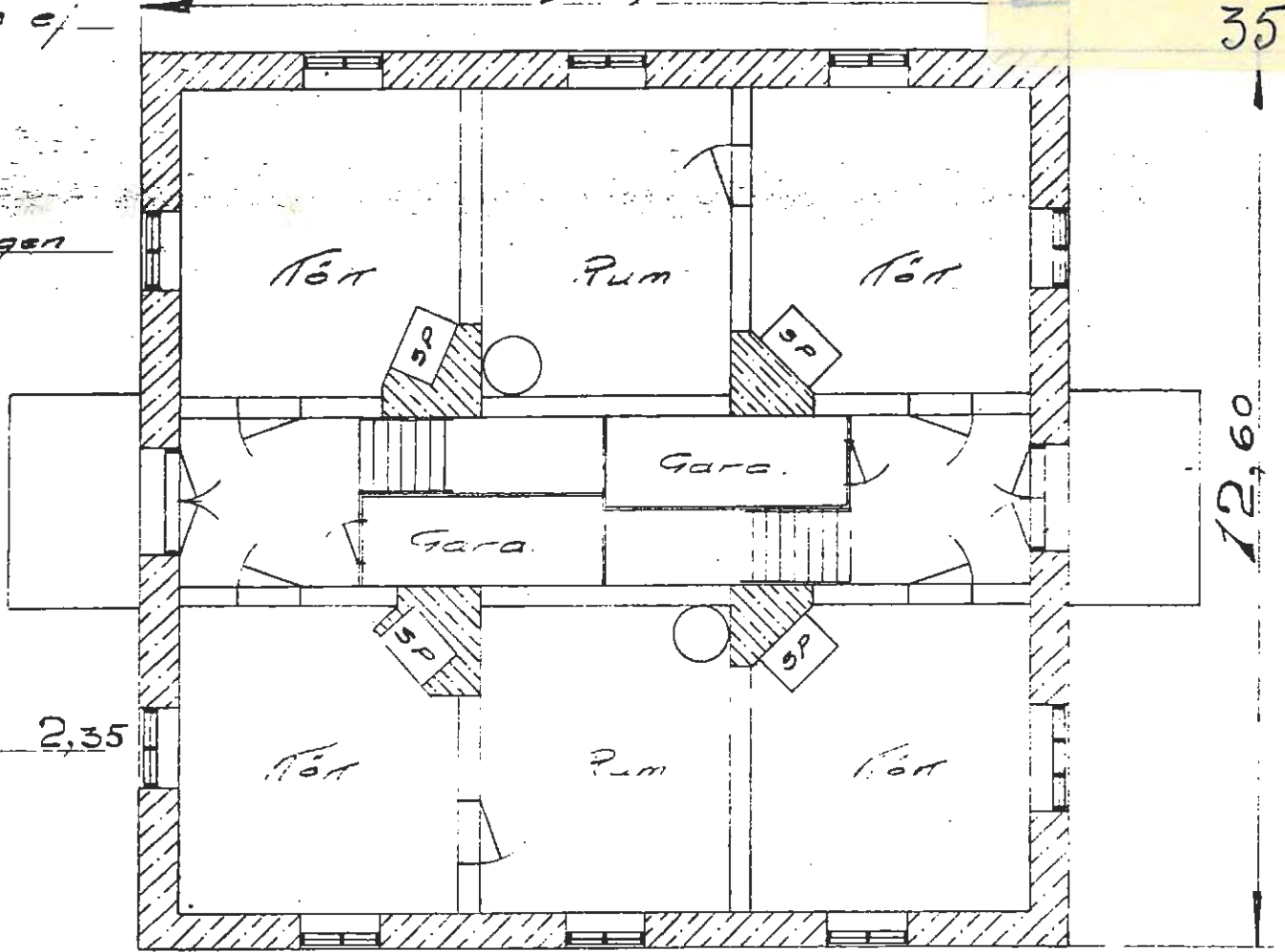
35

Vatten o avlopp
finnes ej

I våningen

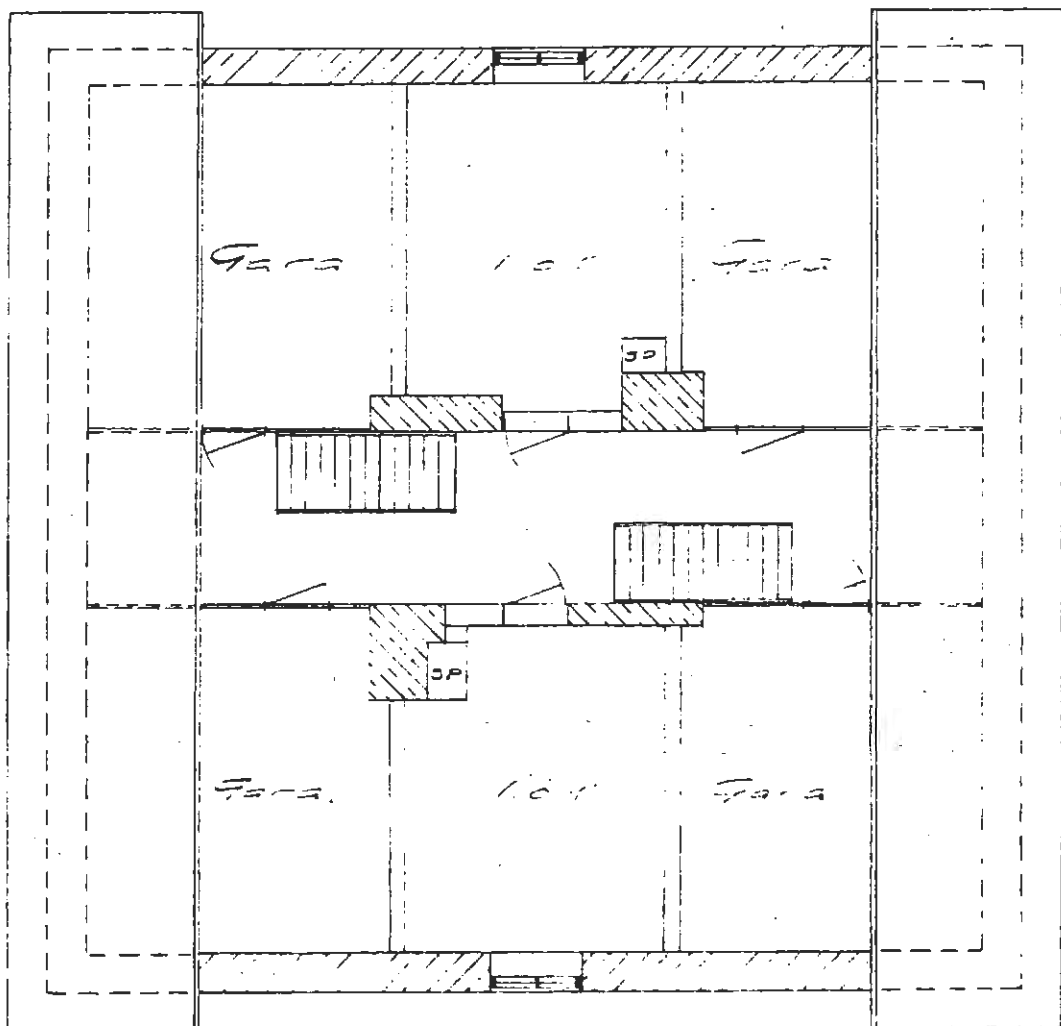
Terröja 2,35

12,60



I våningen

inöja 2,10



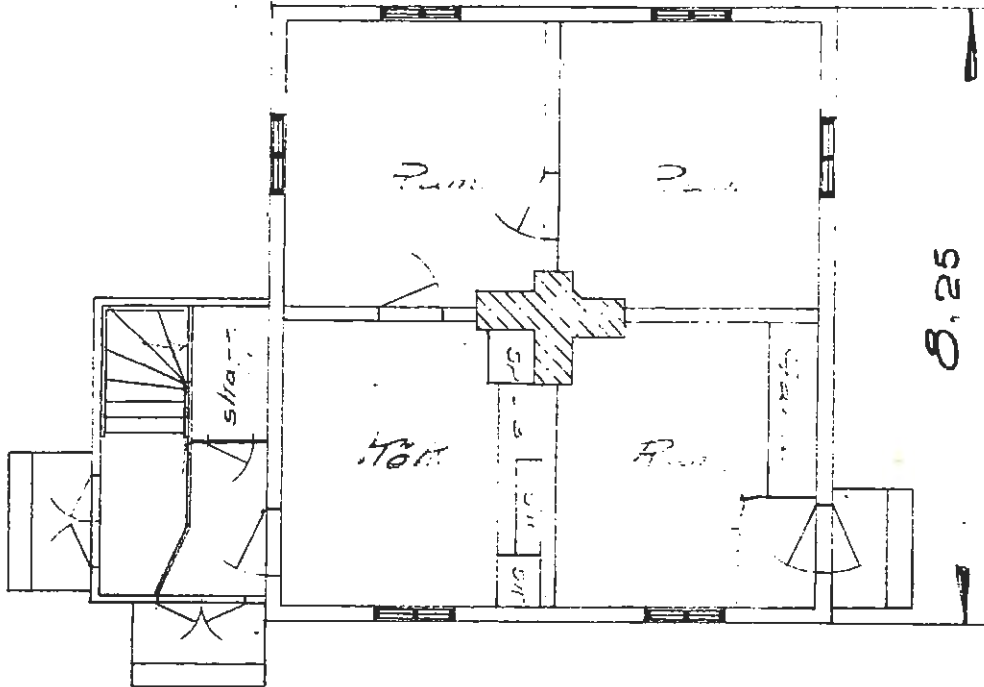
Mustoostaan

I. Väninen.

Vatten o avlopp
-innes.

7.60

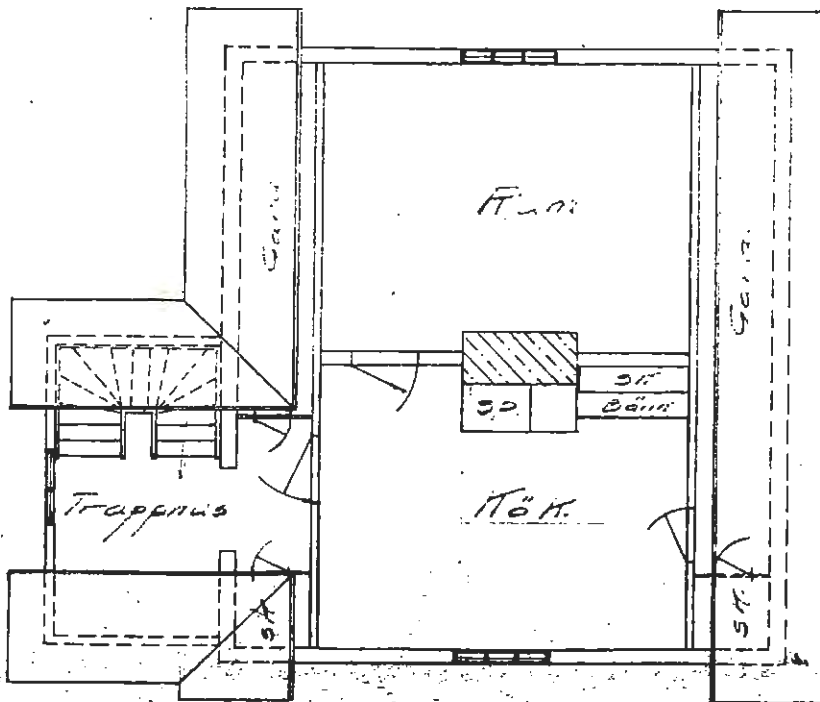
skala 1:100



8.25

Längd 2,85

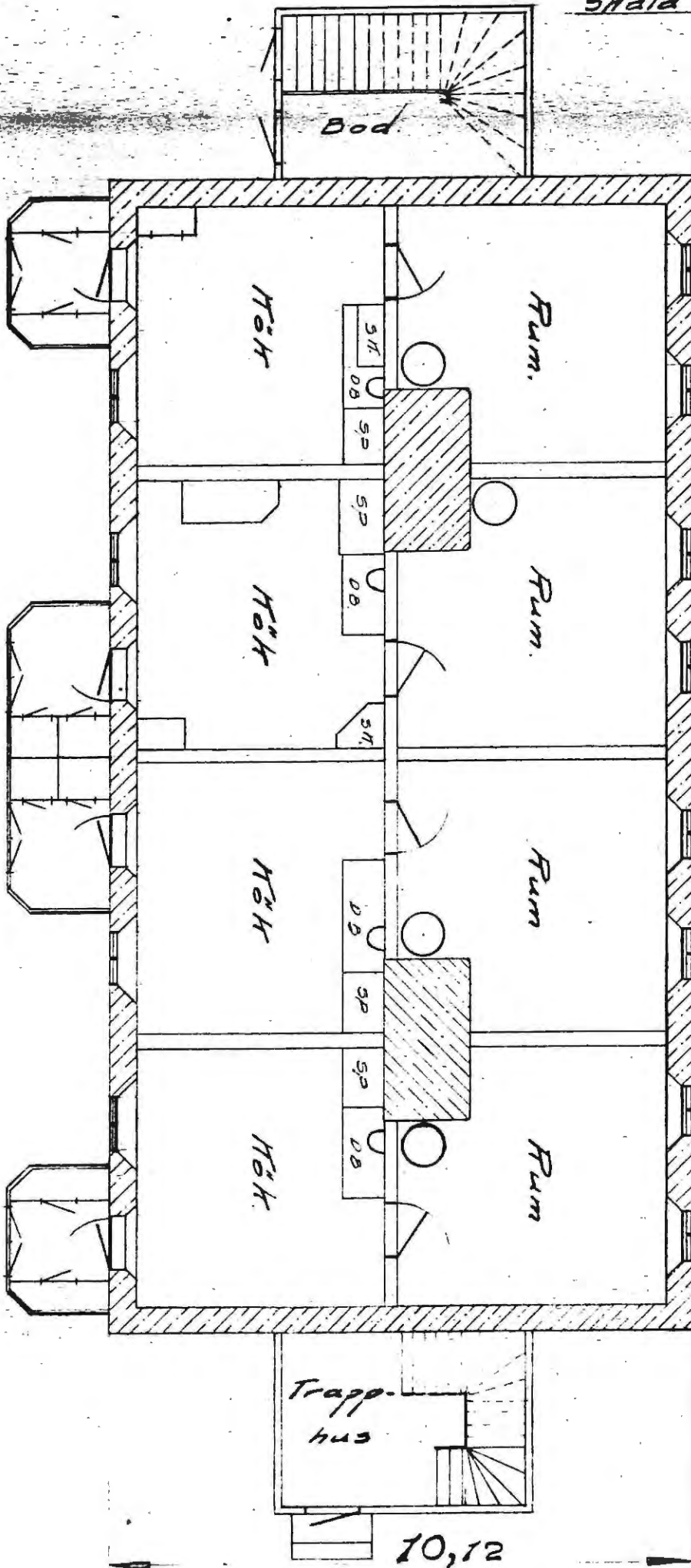
E. Väninen



Takhöjd 2,45

Långholmen

skala 1:100



Vatten- o av-
lopp finnes

20,00
I våningen

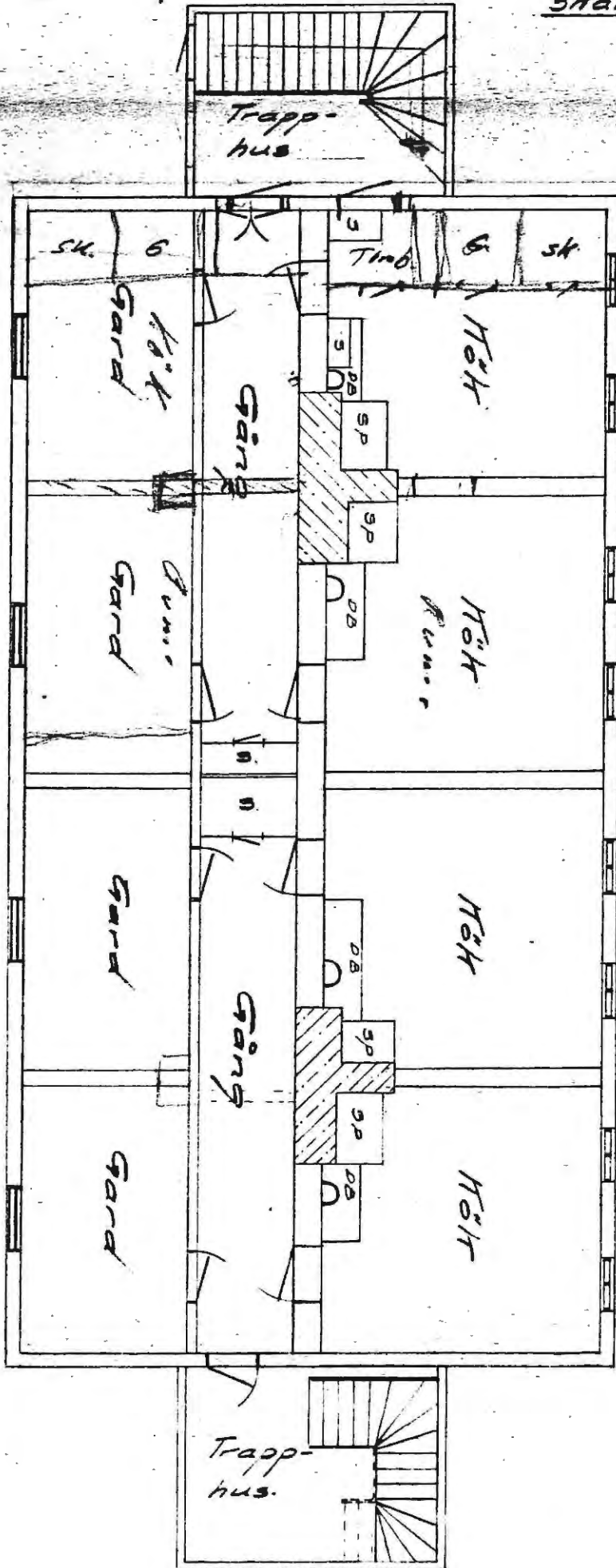
Byggnadens
nedervåning
av sinner
övervåningen
av trä.

Takhöjd 2,24

10,12

Långholmen

skala 1:100



Vatten o. avlopp finnes

II våningen

Tarhöja 2,17

Antverpen

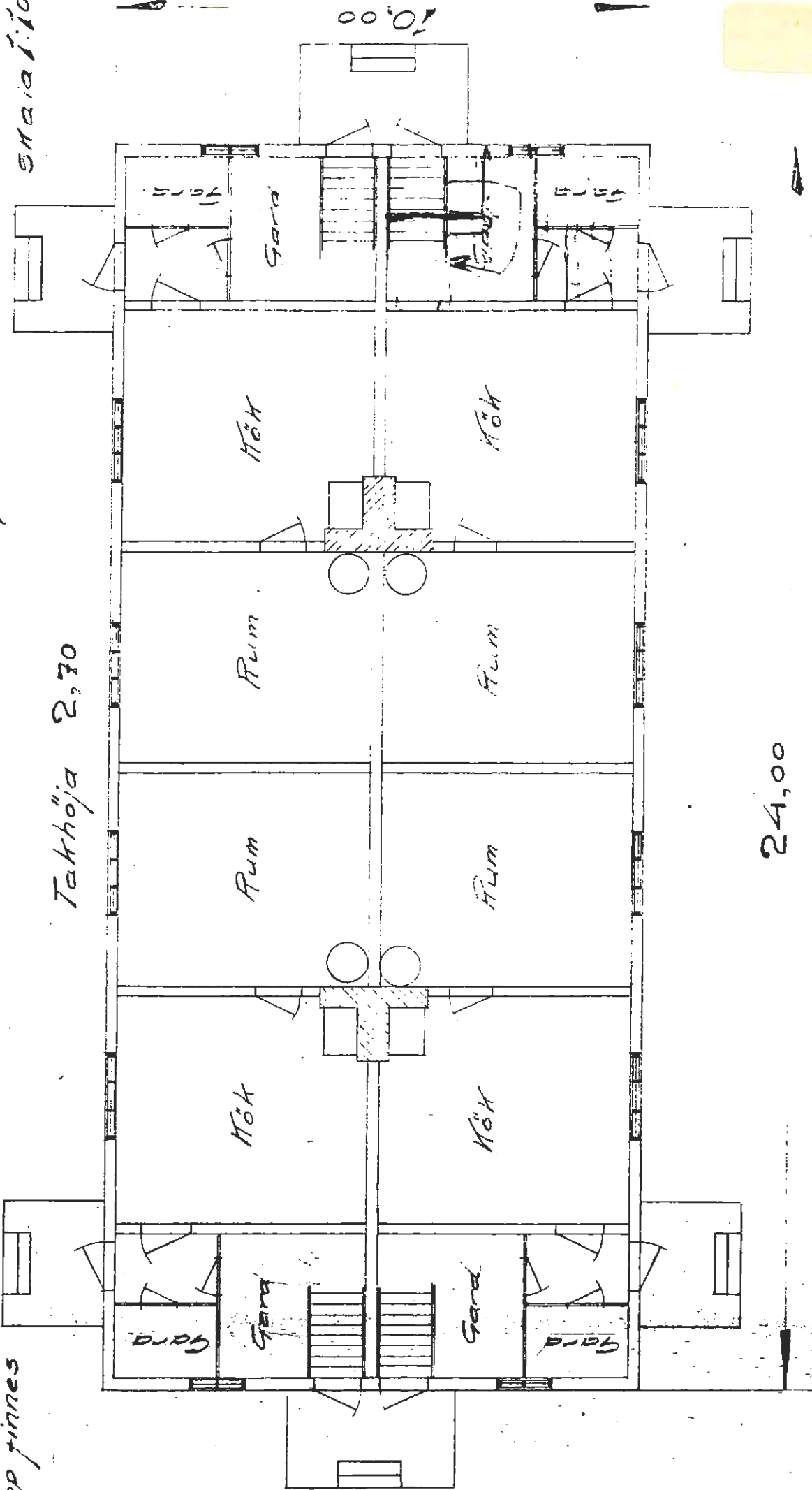
I våningen

Takhöjda 2,70

24,00

Vatten o av-
lopp finnes

Staircase



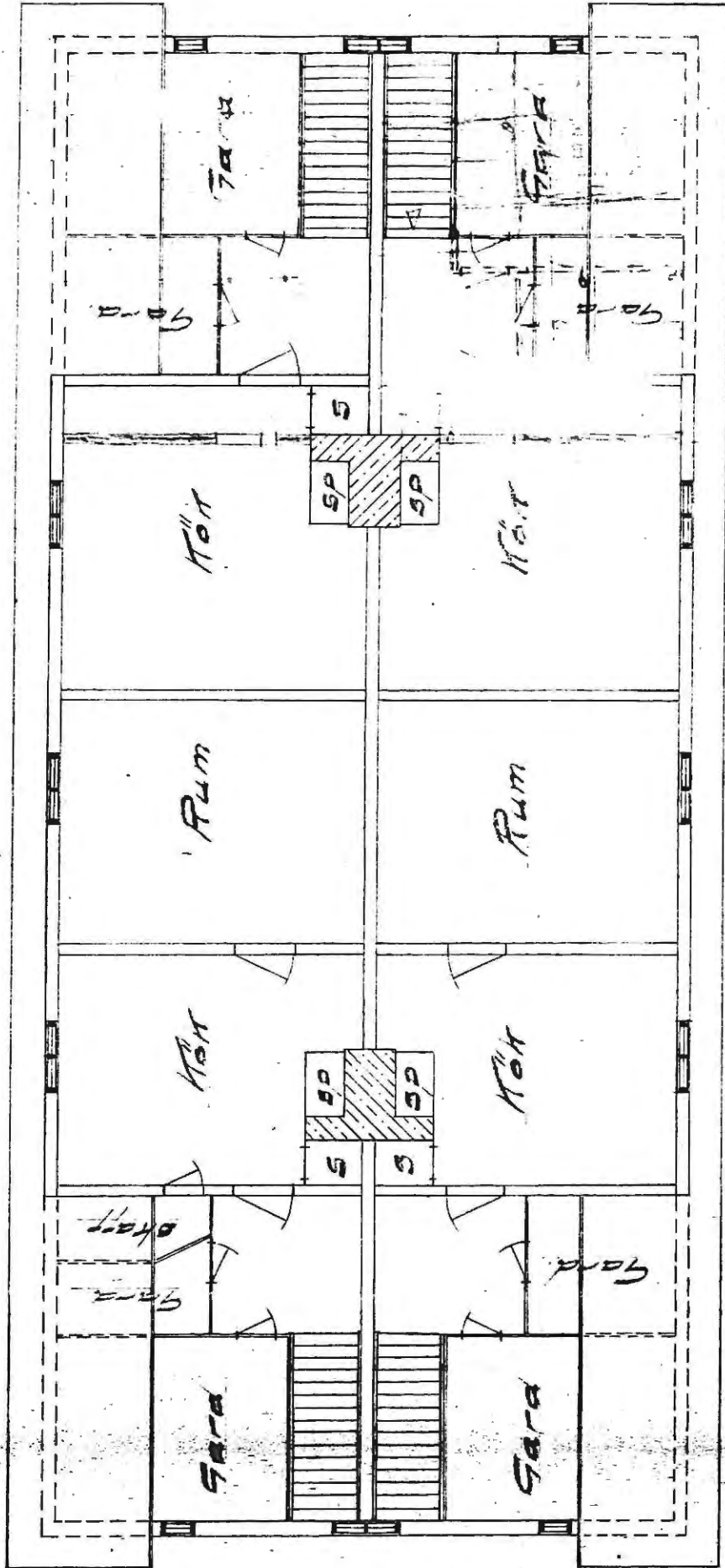
Entverpen

II våningen

skala 1:100

gatten o avlopp
finnes

Takhöjda 2,70

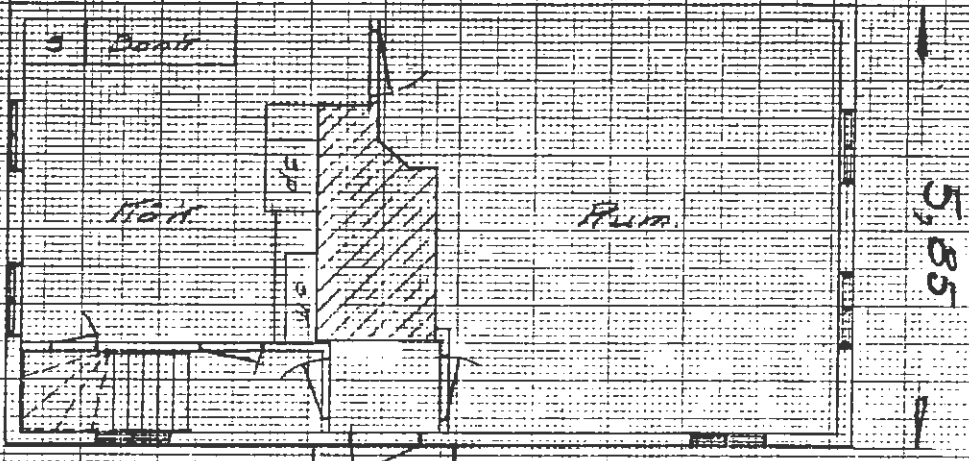


Fd. Dagarestugan
Vattens anstalt

Längd 2,30

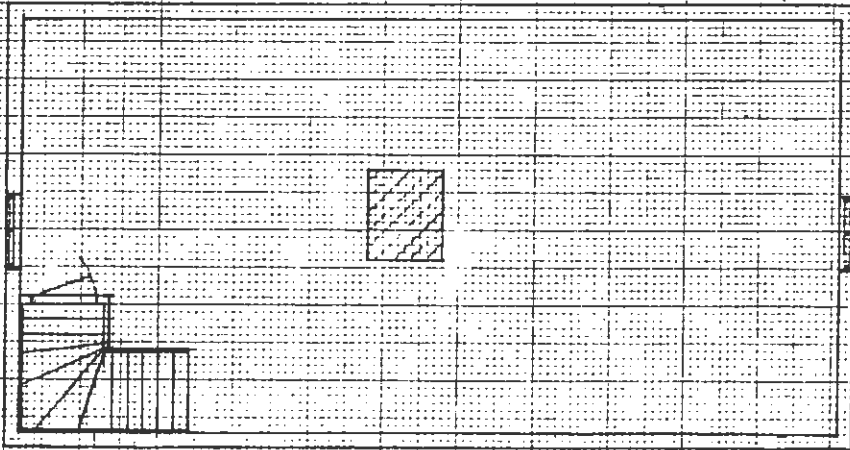
Skala 1:100

17,20



Vatten anstalt
Gunnar af

Längd 3,10




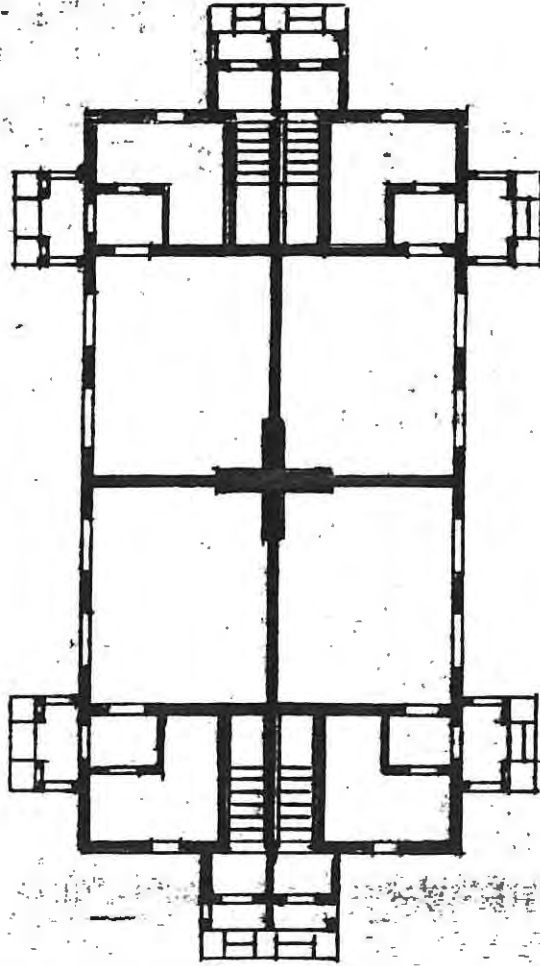
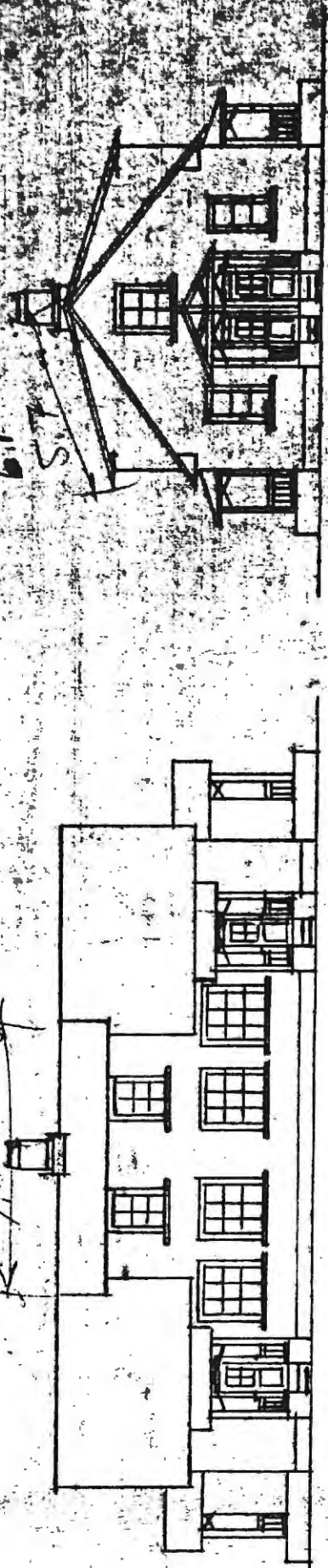
Förslag till ombyggnad av Paris, Berlin, Petersborg

och nedre Kanada.

16.7 2426

7.5

6.1



1210 V.A.M.

2426 V.A.M.

Skala = 1:200.

Förslag till ombyggnad av Paris, Berlin, Petersberg

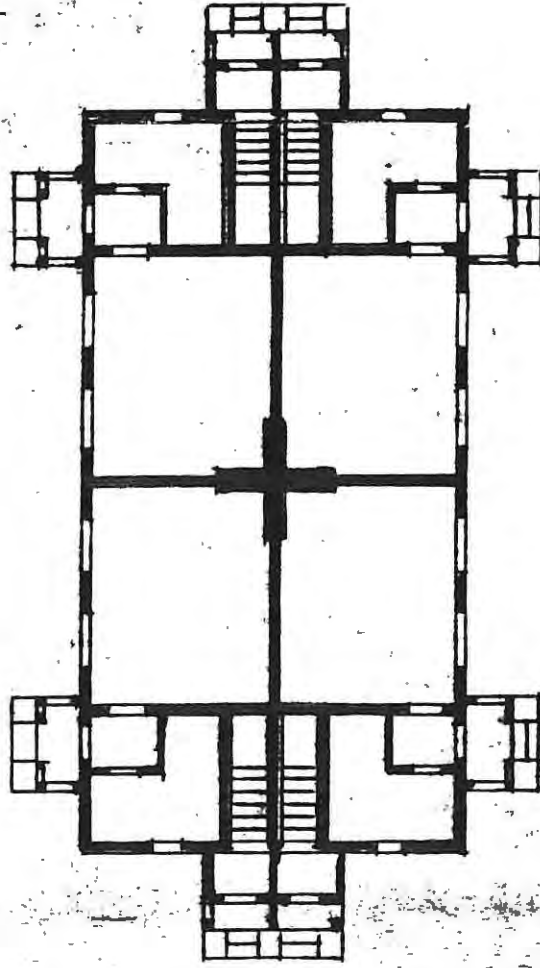
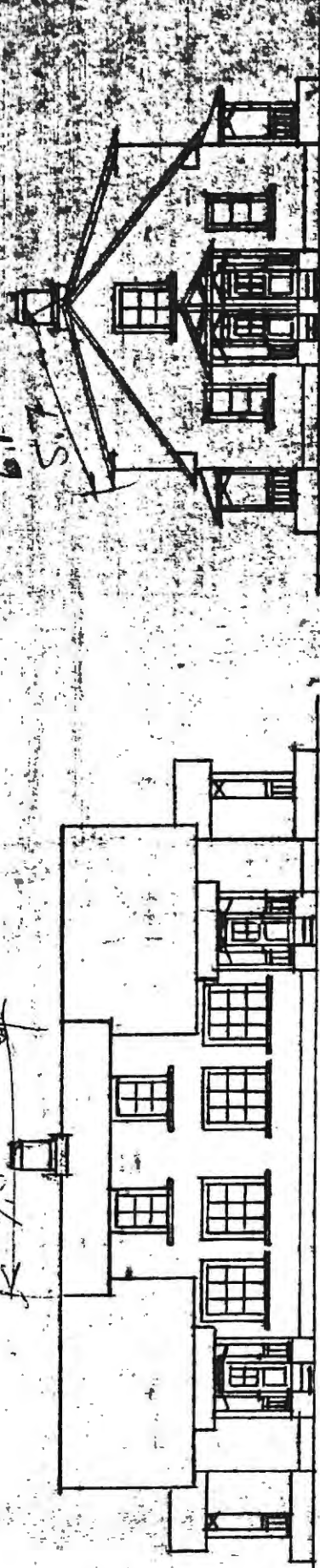
och nedre Kanaden.

1617 2426


75

61

57



1sta Vån.



2dra Vån.

Skala = 1:200.

Leijonhans de 1898

5

Örne Tanaaa

Warren o av-

Ivõimik

1000 pimes

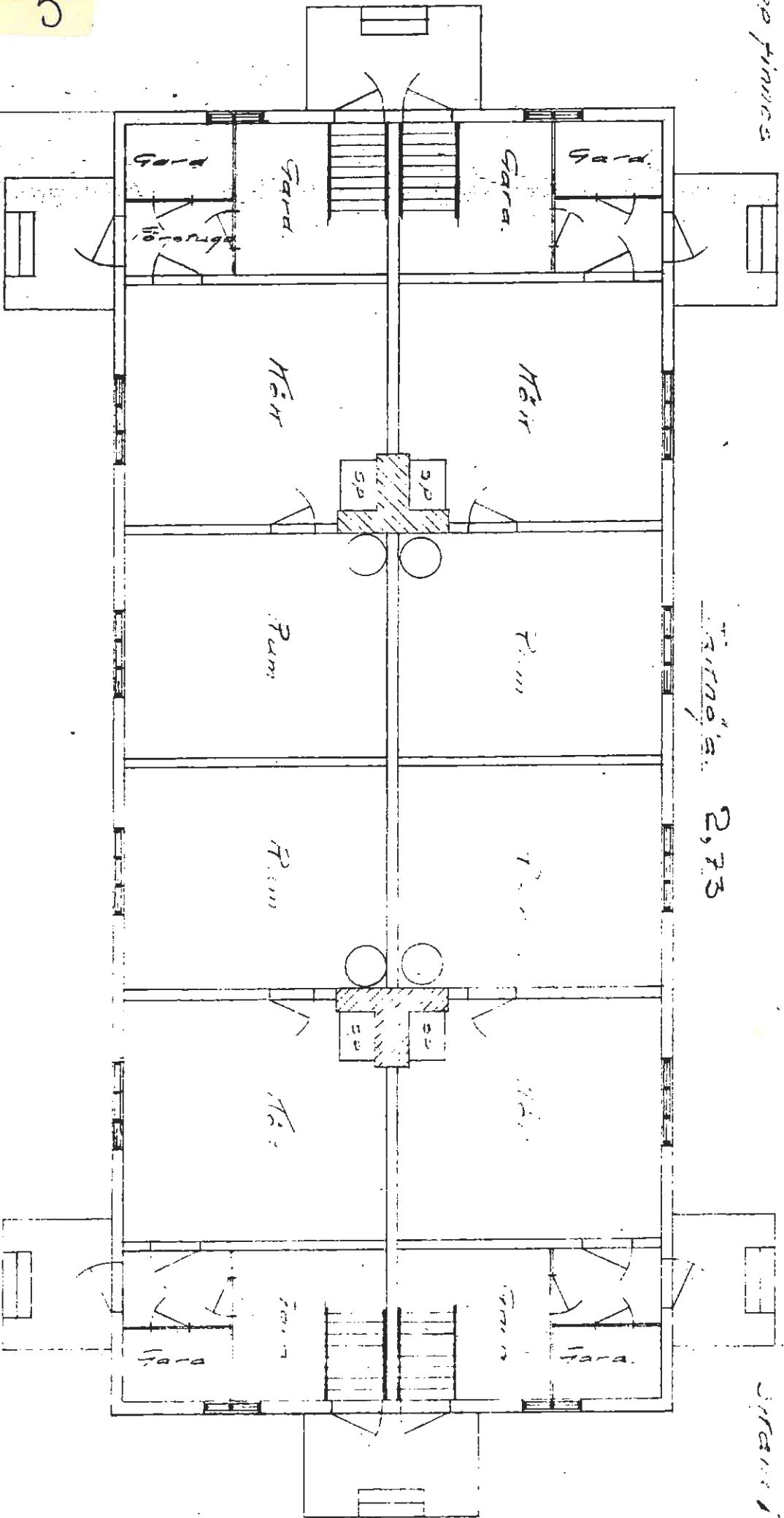
2,73

10,30

5

23,90

10,30



Vahren o av-

1900 times

Oline Parvula

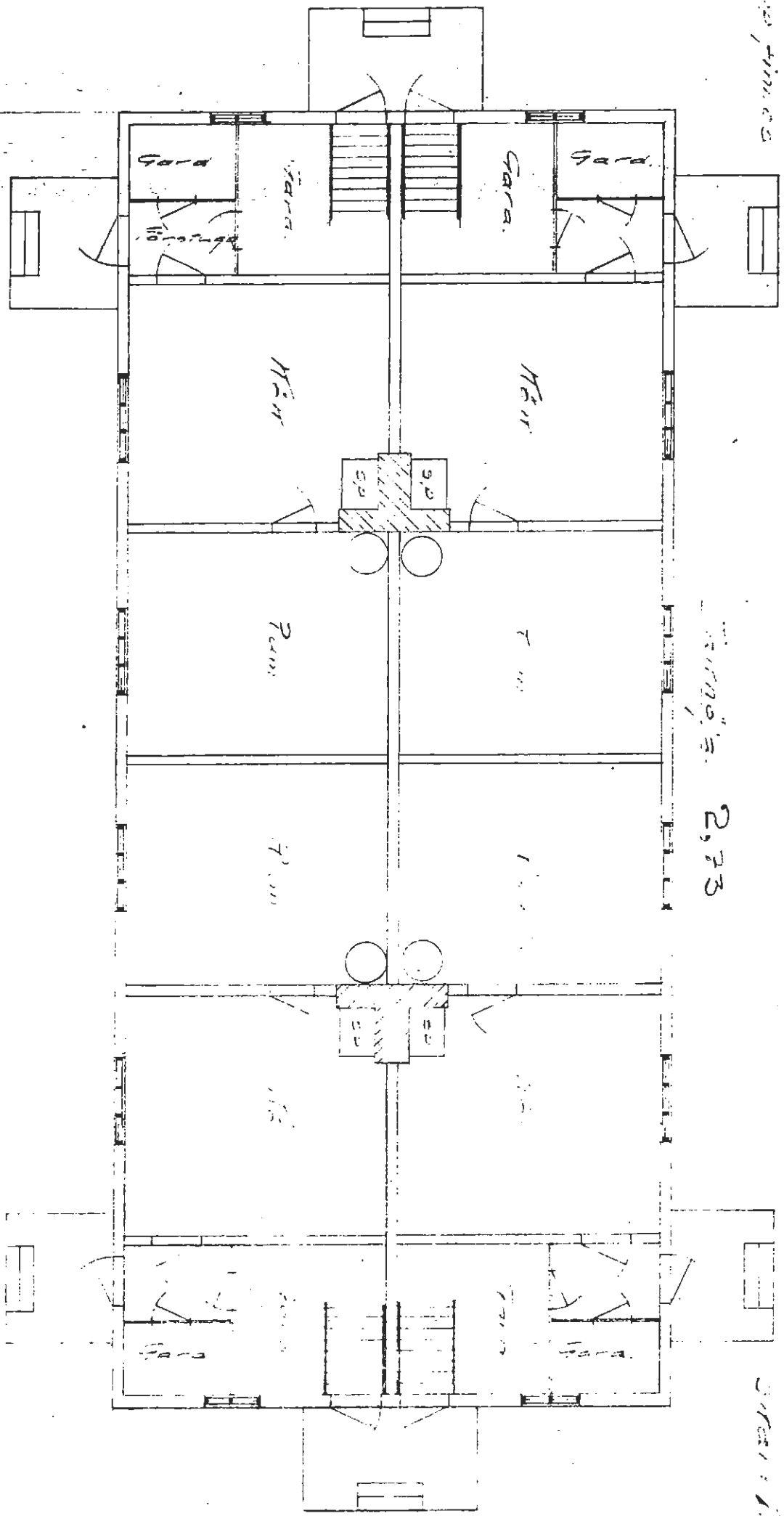
Living room

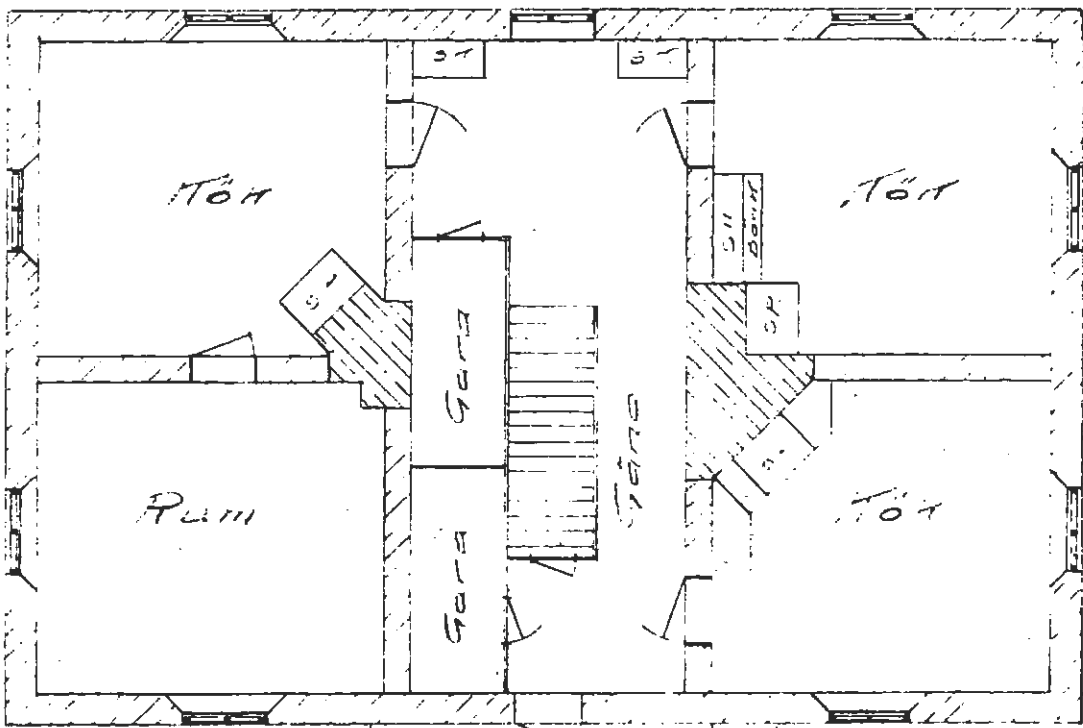
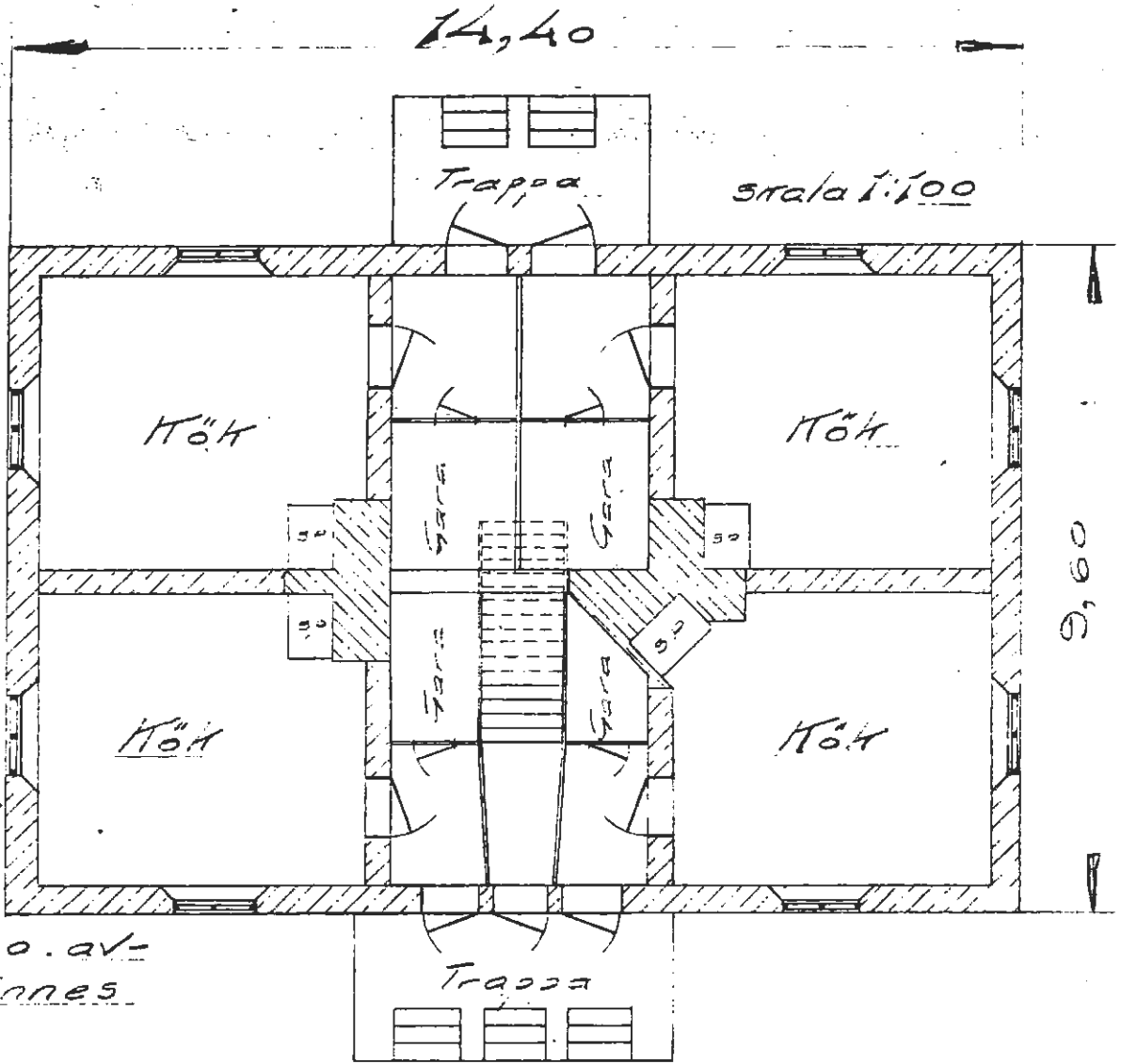
Street

2,73

20.30

23,90

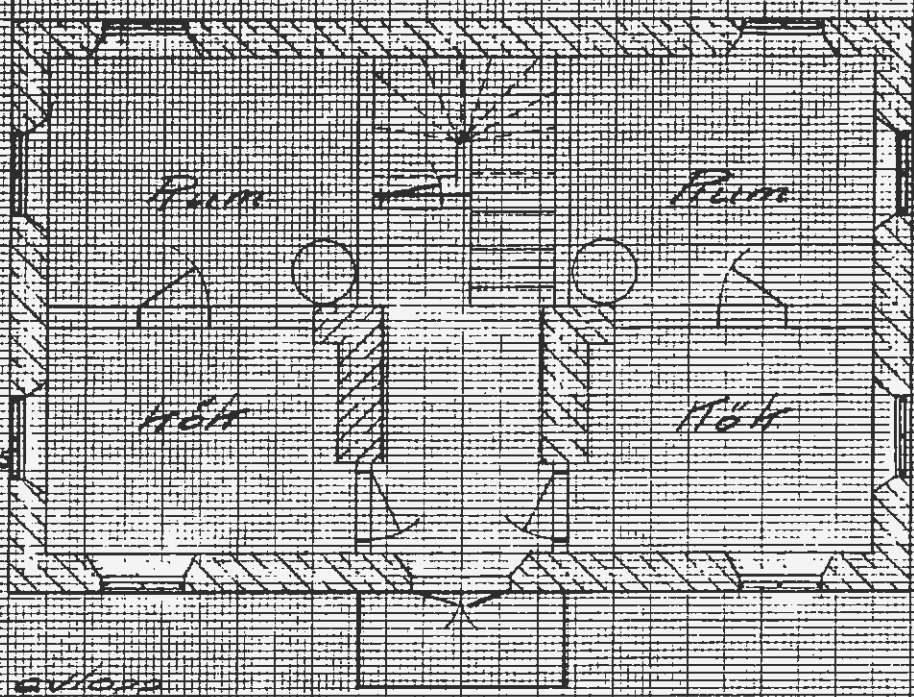




Övre Bryggeriet

12,000

och 1,100



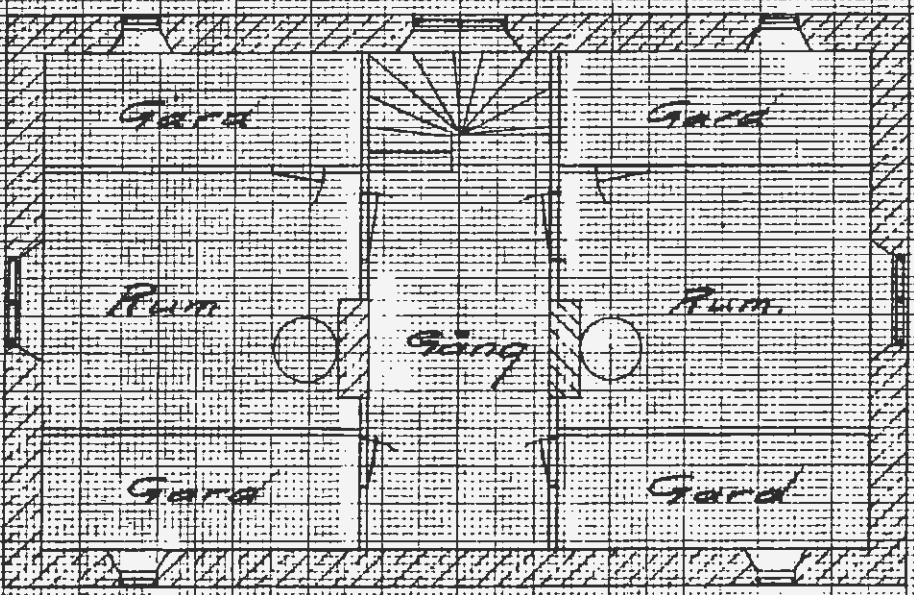
Evakör

Takhöjd 3,00

Vatten o avlopp
slöpas

Ytterväggar
av sinner

Evakör

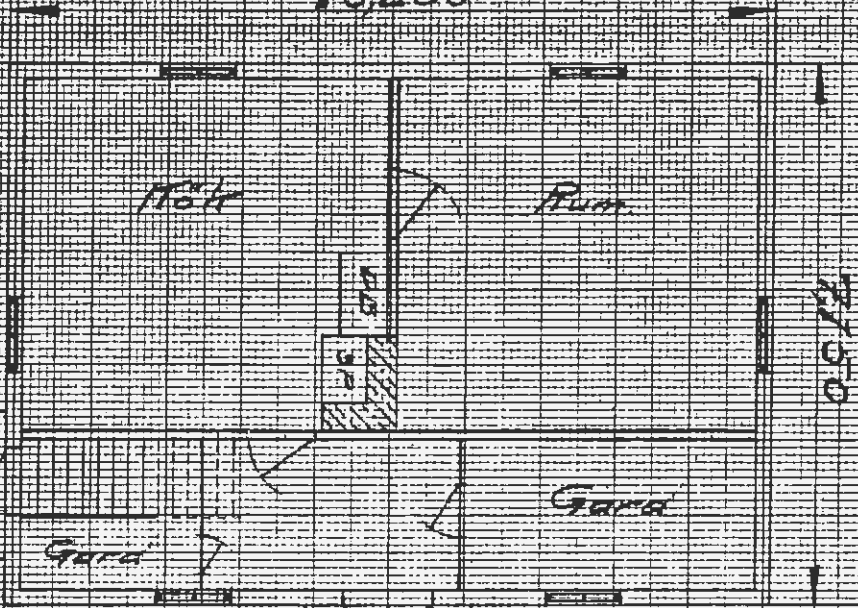


Medre Bryggeriet

10,200

Ivånningen

Takhöjd 2,50



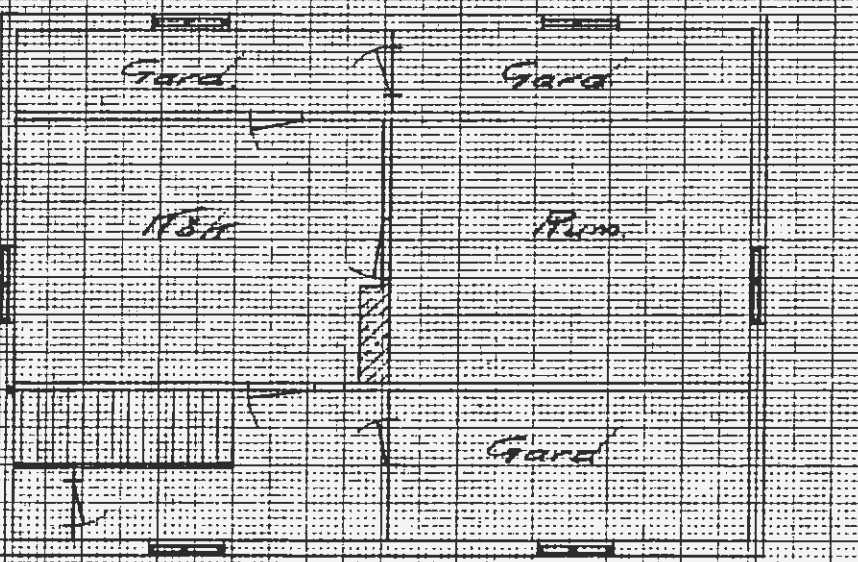
8,500

Vatten o avlopp

Finnes

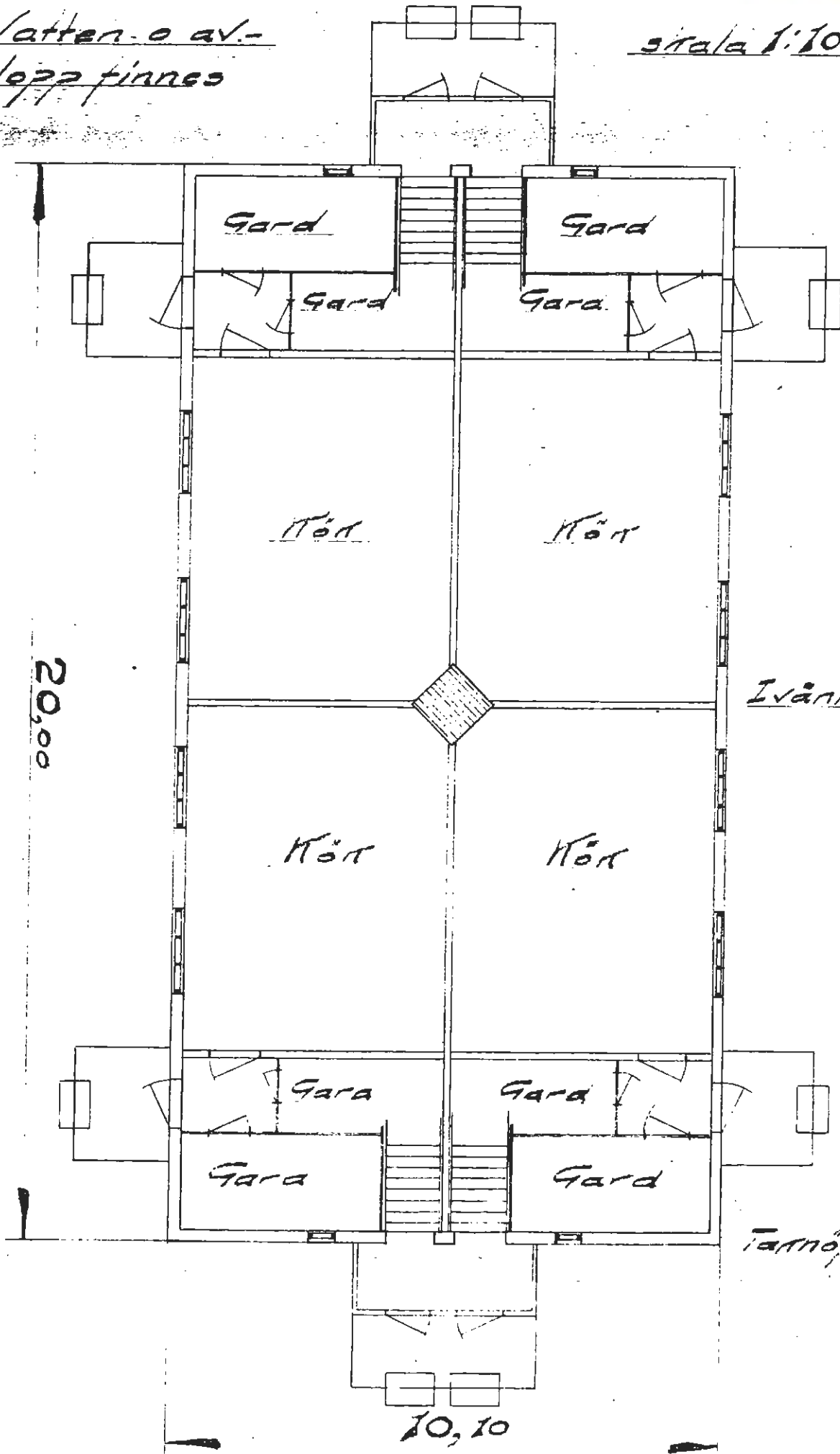
Ivånningen

Takhöjd 2,35



Vatten- o av-
lopp finnes

skala 1:100



20,00

Ivåningan

Tarnö'a 2,70

10,10

Kv. Liljan

Se kv. Blåsippan.



Kv. Linden

Kv. Linden

Fyra nybyggda (1965-1975) villor i tegel längs Mörnbovägen. Tre av villorna vita och en röd. Trädgårdar med låg vegetation och prydnadsväxter. Lugnt och fridfullt. Ligger i sluttning. Fin utsikt i öster och norr. Kvarteret har också tre villafastigheter längs Sjöstadvägen. Dessa ligger utmed en sluttning som ger villorna en fin utsikt mot skogen i öster. Stora delar av kvarteret är täckt med tätt växande björkar och slyvegetation. Denna uppväxta miljö bäddar in husen längs Sjöstadvägen och döljer utsikten mot gatan. Längs kvarteret i väster går en liten asfalterad väg som är mer en cykelväg än bilväg.

Dokument.

Stg 486, stg 417	Mörnbovägen 13 och 15. Villor i tegel (röd resp. vit) från mitten av 1970-tal, b.
Stg 482	Mörnbovägen. Villa i vitt tegel, 1960-t, b.
Stg 416	Mörnbovägen. Villa i vitt tegel, 1960-t, b.
Miljöbild längs	Mörnbovägen
Stg 156	Sjöstadvägen 3a. Villa i gul träpanel. 1950-tal, u.
Stg 155	Sjöstadvägen 3. Vitputsad villa, 1948, u.
Stg 154	Sjöstadvägen 1. Röd tegelvilla, 1960-tal, b.



Kv. Linan

Ett långsträckt kvarter i norr-söder som begränsas i väster av järnvägen och i öster av Hantverksgatan och Bergslagsgatan. Bebyggelsen är i huvudsak från åren 1920-1940, mestadels egnahem. Några hus är större (eller är tillbyggda) längs Bergslagsgatan och har affärer eller annan verksamhet i bottenvåningen. Materialmässigt har de flesta husen fått nya fasader och där dominerar plåten. I södra delen av kvarteret ligger ett flerfamiljshus, en arbetarlänga från ca 1900-1910. Både tomten och huset är nergånget. Trädgårdarna kring egna hemmen är välskötta. Ytorna framför husen mot gatan är hårdgjorda, medan tomterna på baksidan husen ofta har grönskande trädgårdar.

Dokumenterat

- Kv. Linan, stg 118 Hantverkareg. 5, egnahem. Vit sprit. Ca 1940.
Kv. Linan, stg 117 Hantverkaregatan 11, funkis villa. Slät vit
Ca 1940.
- Kv. Linan, stg 116 Hantverkareg. 13, vit plåtpanel. Ca 1940.
Kv. Linan, stg 115 Hantverkareg. 15, gul plåt. Ca 1940.
Kv. Linan, stg 111 Hantverkareg. 17, grå plåt. Ca 1940. Crescent
affär. Sport affär.
- Kv. Linan, stg 110 Hantverkareg. 19, vit plåt, brun gavelspets.
Ca 1940.
- Kv. Linan, stg 112 Bergslagsg. 61, vit eternit, mot gatan gul
1:a vån. 1920-40, b. Batik och väv försälj-
ning.
- Kv. Linan, stg 108 Bergslagsg. 65, grå sprit, 1930-40.
Kv. Linan, stg 107 Bergslagsg. 67, tegel röd, ca 1930.
Kv. Linan, stg 106 Bergslagsg. 69, plåt vit, ca 1920-30.
Kv. Linan, stg 105 Bergslagsg. 71, sprit gul, ca 1920-30. Till-
byggd i norr med gatukök i gult tegel, ca
1960-tal.
- Kv. Linan, stg 104 Bergslagsg. 73, plåt vit, ca 1930.
Kv. Linan, stg 103 Bergslagsg. 75, sprit vit, tillbyggnad i gul
plåt, ca 1920-30. Innehåller BAR o PUB.
Kv. Linan, stg 102 Bergslagsg. 77, sprit gul, runt affärsfön-
ster röd, ca 1930-40.
- 1 innehåller färghandel, dam ekipering, frisör.
11 bostadslägenhet. SLL FR, ca 1940-tal.

LESJÖFORS Stadsdel Datum 790928
 Fastighet Kv. Linan stg 84 Film nr F 43
 Gatuadress Hantverkaregatan 7 och 9 Karta
 Fast:s namn Lugnet Sign LJ
 Arkitekt

Anl. art, tid, funktion (våning för våning) .Arbetsarbostäder.....

Uppgiftslämnare, litt

Ritningar

Arkivhandlingar

Hus nr	Husets funktion	Vån ant.	Grund mtr.	Stom mtr.	Fasad mtr.	Färg Fasad	Fön.	Dörr	Tak mtr. färg	Byggn. år b,l,u	Ombyggn. år
I	Bostad	2	SS	B?	SLL	FR	V	Gö	2T	1900 ^b 1910	
II	Uthus	1	SS	B	SSP	FR	-	Br	Papp	1900 ^b 1910	
III	Uthus	1	Btg	B	SSP (SLL)	FR	-	S	Papp	Senare 1930-40, b.	
IV											

Kommentar

Beskrivning av närmiljön .Tomten tråkig. Det finns lite blommor vid någon veranda.....

... Skarngång. (bilyg) runt huset. Vildvuxet gräs. Husen förfallna. Gör nå't snabbt!!
 Lugnet ligger fint och bör bevaras. Men renoveras!



p.301

Kel...

Kv. Linslagaren

Kvarteret har två fastigheter längs De Geersgatan som här kantas av halvvuxna lönnar. I öster tätt intill tomterna ligger en tät lövskog. De Geersgatan är sparsamt trafikerad. Ett uppvuxet område med mycket grönska och lite trafik.

Dokument

Stg 34. De Geersgatan 45. Villa i grå plåtpanel. Äldre hus men kraftigt ombyggt, ca 1940-tal.



..LESJÖFORS..... Stadsdel Datum 25/9
 Fastighet Ky. Linslagaren stg 35 Film nr F 38, 39
 Gatuadress De Geersgatan 47 Karta
 Fast:s namn Elin kapellet Sign BM LJ
 Arkitekt

Anl. art, tid, funktion (våning för våning) Baptist kyrka

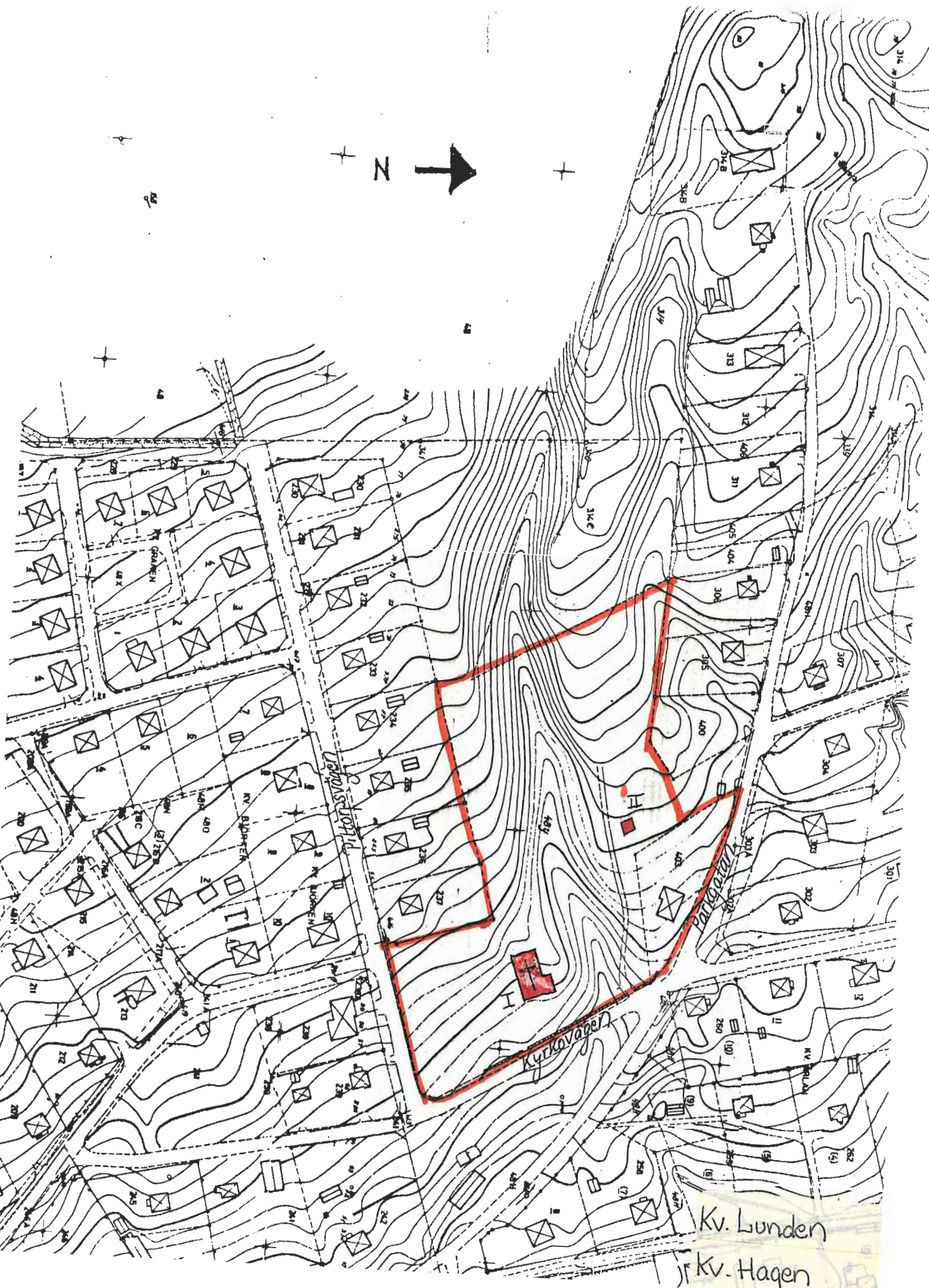
Uppgiftslämnare, litt
 Ritningar
 Arkivhandlingar

Hus nr	Husets funktion	Vån ant.	Grund mtr.	Stom mtr.	Fasad mtr.	Färg Fasad	Fön.	Dörr	Tak mtr. färg	Byggn. år b, l, u	Ombyggn. år
I	Kyrka	1½	SS	T B	SFS	VO	Gö O	Trä	(S) P	1910 ^b 1920 → 1888 ^u	
II	Bostadshus	1½	SS	B	SLP	FR	V P	Trä	(Gö) P	1910 ^b 1920	1977 ^u
III	Uthus	1½	S	B	SLL	FR	V O	S	(Gö) P	1920 ^b 1930	
IV											

Kommentar I behov av målning. Används ej - är till salu. Bostadshuset kraftigt tilläggsisol. Fuktansvärda fönster och fönsterkarmfästningar. Bostadshuset är tjänstebostad för pastorn. Kyrkans samlingsal har pärlspontpanel på väggar och tak. Talarpodium i vitt trä (snidad). Altarmålning av R. Hallenqvist (1915) om-⁺⁺⁺

Beskrivning av närmiljön. Husen ligger inbäddade i grönska. Isöder och sydost tät lövskog. Stengärdesgård i öster. Stora ytor är gräsmattor. Lite prydnadsväxter.

+++ fattad ^{av ritningsarbetet} i vitt. 1 rok + hall ovanpå. Spiskåpa kvar både i församlingskyrkan och i tjänstebostaden.



Kv. Lunden

Kv. Hagen

Kv. Lunden och Hagen

Dokumenterat

Kv. Hagen stg 403. Parkgatan 17. Röd tegelvilla med träfasad i vitt och brunt från mitten av 1960-tal, b.Pastorsbostad och pastorsexp.

LESJÖFORS Stadsdel Datum 790914
 Fastighet Kv. Lunden stg 48Y Film nr F 32, F 33
 Gatuadress Kyrkovägen Karta
 Fast:s namn Lesjöfors kyrka Sign BM LJ
 Arkitekt Ake Sjöman, Leksand

Anl. art, tid, funktion (våning för våning) Kyrka. Församlingslokaler i bottenvåningen.

Öppgiftslämnare, litt
 Ritningar
 Arkivhandlingar

Hus nr	Husets funktion	Vån ant.	Grund mtr.	Stom mtr.	Fasad mtr.	Färg Fasad	Fön.	Dörr	Tak mtr. färg	Byggn. år b, l, u	Ombyggn. år
I	Kyrka	1	Btg klädd i SK		SLP	FR	V	Trä	Falsad P	1971, u.	
II	Klockstapel		S	T					Stickor	1970-tal, b.	
III											
IV											

Kommentar Vimpeln tillverkad hos Bröderna Hedlunds mekaniska verkstad i Lesjöfors, ...

Beskrivning av närmiljön Har i norr och nordväst gallrad skog (löv och barr) som används som kyrkogård. Kuperat med mycket branta sluttningar. Egentligen en ravin. I söder gruslagd parkering.



Kv. Lärkan

Kvarterets västra del begränsas av Bergsmansvägen, som är en liten grusväg. Denna har uppvuxna björkar längs östra sidan. Kv. Lärkan (1)-(3) och (15),(16) = stg 267-271, är egna hem byggda 1935-1945. Samtliga har fått sina fasader utbytta och mist sin urspr. karaktär. I omr. finns flera tegelvillor från mitten av 1960-t. till 1970-talets början. En äldre fastighet, kv. Lärkan :6 och 14, är mycket välbevarad och har fått behålla sin prägel. I öster går den stora genomfartsleden och järnvägen. Ekmansgatan delar dock av från dessa. Några av fastigheterna har röda uthus i trä som "andas" lite av landsbyggd.

Dokument

Lika fem	{	Kv. Lärkan:(1) stg 267	Bergsmansvägen 16	Villa i vit spritputs från 1940-t, b.
		Kv. Lärkan :(2) stg 268	Bergsmansvägen 18	Villa i röd träpanel från 1940-tal, b.
		Kv. Lärkan :(3) stg 269	Bergsmansvägen	1940-tal, b. Vit eternit.
		Kv. Lärkan :(16) stg 270	Bergsmansvägen 12	Villa i grå träpanel 1940-tal, b. Rött uthus.
		Kv. Lärkan :(15) stg 271	Bergsmansvägen 10	Villa från 1935, u. Eternit.
		Kv. Lärkan :13	Bergsmansvägen 6	Röd tegelvilla från 1960-talets slut.
		Kv. Lärkan :(12) stg 257	Bergsmansvägen 4	Villa i gul spritputs från 1920-1930, b.
		Kv. Lärkan :(10) stg 256	Ekmansgatan	Villa i gul plåtpanel, 1950-tal, b.
		Kv. Lärkan :9	Ekmansgatan 5	Gul tegelvilla från 1960-t. slut, b.
		Kv. Lärkan :8	Ekmansgatan 7	Röd tegelvilla från 1960-t. slut, b.
		Kv. Lärkan :7	Ekmansgatan 9	Tegelvilla i mexitegel, tidigt 1970-tal.

LESJÖFORS Stadsdel Datum 790912
 Fastighet Kv. Lärkan :14 och 6 Film nr F. 32
 Gatuadress Ekmansgatan 11 Karta
 Fast:s namn Sign BM LJ
 Arkitekt

Anl. art, tid, funktion (våning för våning) Bostadsfastighet. Varit skola en tid från första början.

Uppgiftslämnare, litt Harald Laud, ägare.
 Ritningar
 Arkivhandlingar

Hus nr	Husets funktion	Vån ant.	Grund mtr.	Stom mtr.	Fasad mtr.	Färg Fasad	Fön.	Dörr	Tak mtr. färg	Byggn. år b, l, u	Ombyggn. år
I	Bostadshus	1½	Btg	T	SLL	FR	VO	Trä	(R) 2T	1868,	u.
II	Uthus	1	S	B	-	FR	-	-	(R) 2T	1910- 1920,	b.
III	Garage	1	SS	SS	Slät/B	Grå/FR	VO	S	(R) 2T	1910- 1920,	b.
V											

Kommentar Ägdes tidigare av bolaget, var då ingenjörsbostad. Skola från 1868 - vet ej hur länge. Sinnerstengrund från början.

Beskrivning av närmiljön Grusplan- och gång framför huset och fram till Bergsmansvägen. Stora delar av trädgården används till köksland. Uppvuxna träd. Fint och välskött. Björkar längs Bergsmansvägen. Tråkig utsikt i öster mot genomfartsleden, järnvägen och affärscentrum. Liten bäck flyter längs tomtgränsen i norr.

48



Kv. Lönönen

Kv. Lönner

Området har fyra fastigheter utmed Mörnbavägen, samtliga egna hem från mellan åren 1940-1958. Tre av husen har fått nya fasadmateriel. Områdets västra del är en lekplats med gungor och andra lekredskap. Finns även en asfalterad spelplan för tennis, dock något provisorisk. Själva lekplatsen ligger i en skogs-dunge (björk och gran) med gräs. Sand runt själva lekredskapen. Lavrettsvägen är ofrafikerad, idealisk för barn ur trafiksynpunkt.

Dokument

Stg 200	Lika {	Mörnbavägen 2	Villa i plåtpanel 1956, u.
Stg 202		Mörnbavägen 4	Villa i mexitegel 1958, u.
Stg 204		Mörnbavägen 6	Villa i gul spritputs från ca. 1945-1955, b.
Stg 206		Mörnbavägen 8	Villa i vit plåtpanel från ca. 1940-1955, b.