

FÖRKORTNINGAR TILL BYGGNADSBESKRIVNINGARNA

Stommateriel

S	sten
KS	konststen (Ytong, Mexi)
Tg	tegel
T	timmer
Sv	skiftesverk
Rv	resvirke
B	bräder/plank
Btg	betong
SS	sinnersten

Fasadmateriel

SLL	stående locklistpanel
SLP	stående lockpanel
PFv	panel på förvandring
LSP	liggande slät panel
SSP	stående slät panel
LFS	liggande fasspântpanel
SFS	stående fasspântpanel
LPS	liggande pärlspântpanel
SPS	stående pärlspântpanel
StockP	stockpanel
Fjäll	fjällpanel
Stick	stickor
Rapp	rappning/revertering med bruk
Sprit	spritputs
Slät	slätputs
Papp	papp
FT	fasadtegel
Et	Eternit
Pl	plast
Al	aluminium
BT	betongtegel. plattor

Färg och färgtyp

FR Faluröd, röd slamfärg (specialförcortn.) Övriga färger anges med en kombination av två förkortningar, en för kulören och en för färgtypen. Om detaljer av byggnaden har avvikande färg anges detta efter snedstreck i rutan.

Kulör

B	blå
Bg	beige
Br	brun
G	gul
Grå	grå
Gö	grön
Rosa	rosa
R	röd
S	svart
V	vit
X	omålat eller avflagnat

Färgtyp

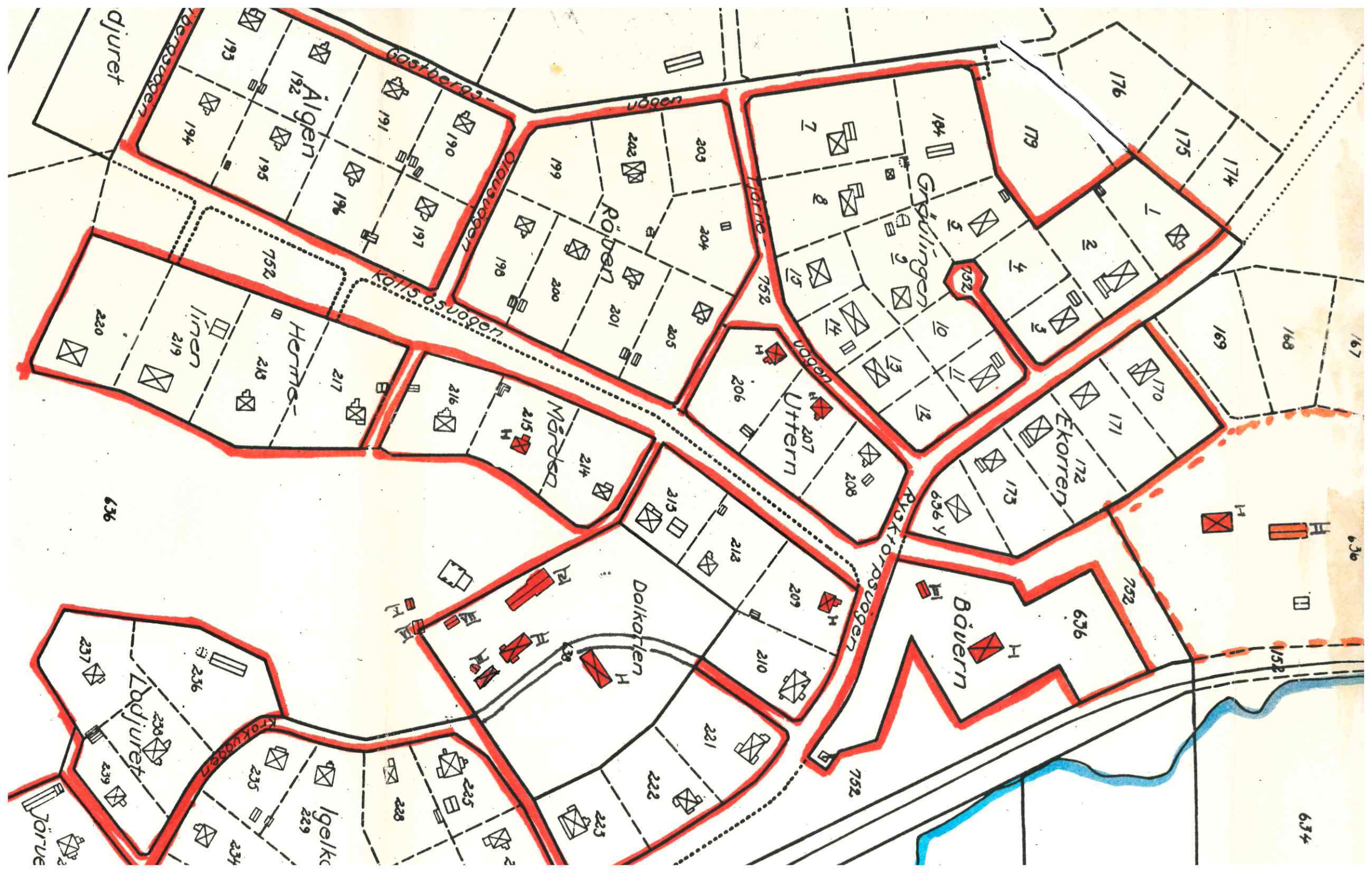
S	slamfärg
O	oljefärg
I	impregneringsfärg
P	plastfärg

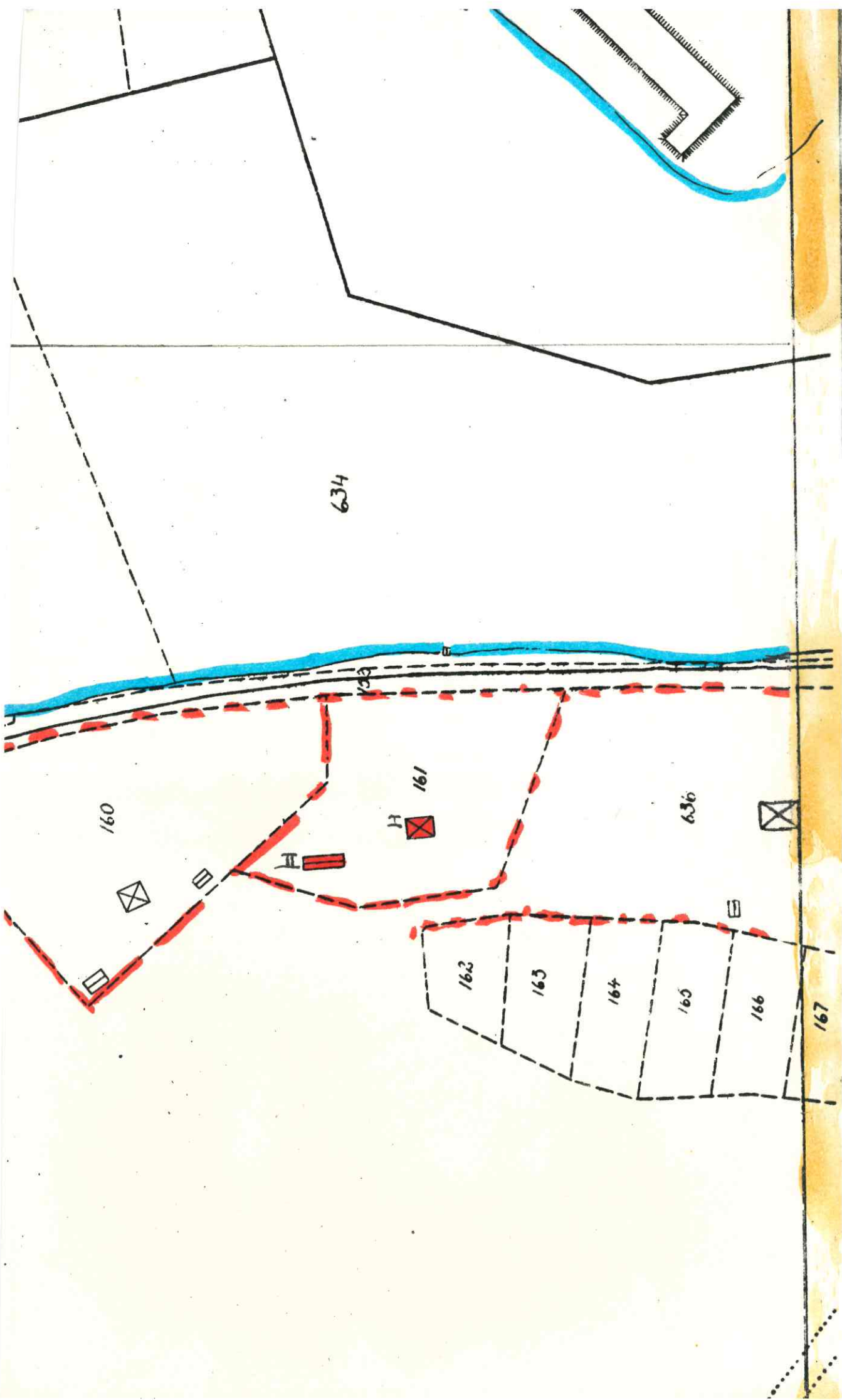
Taktäckning


1T	enkupigt tegel
2T	tvåkupigt tegel
BT	betongtegel
Et	eternit eller liknande material
Stick	stickor
Sp	spån
Br	bräder
P	plåt
Torv	torv
H	halm eller strå
Kopp	koppar
Sk	skiffer

Kvarteret Daggkåpan

Se stadsdelen Björnängen.







Stadsdelen Dalkarlstorp

Dalkarlstorp omfattar följande kvarter:

kvarteret Grävlingen
kvarteret Ekorren
kvarteret Bävern
kvarteret Uttern
kvarteret Råven
kvarteret Dalkarlen
kvarteret Älgen
kvarteret Igelkotten
kvarteret Lodjuret
kvarteret Järven
kvarteret Nybo
kvarteret Sländan
kvarteret Stekeln
kvarteret Hermelinen

Stadsdelen har namn efter den gamla gården Dalkarlstorp. Den ligger ungefär mitt i området och är bevarad som hembygdsgård. Bebyggelsen i stadsdelen är tämligen utspridd i nord sydlig riktning och ganska varierad till sin karaktär, även om den nästan helt består av villor. Längst i norr utmed Värmullens sydvästra spets ligger flera stora tjänstemannavillor för anställda vid Hagfors Järnverk. Kvarteren utmed Källsåsvägen är bebyggda med egna hem från 1930-talet på mark som bolaget upplät, t ex Stg 206 och 207, Tjärnevägen. Flera av dessa är väl bevarade men många har också fått sin karaktär förändrad genom ombyggnader. Tilltalande är de stora trädgårdarna som omger husen och ger området en påfallande lummighet. I kvarteret Stekeln ligger två bostadshus med tjänstebostäder för de anställda vid bolagets järnväg (N Kl J). Likadana hus fastän med andra fasadmaterial finns också vid järnvägens verkstadsområde, men de är grovt förfallna och kommer att rivras (Stg 575, Hantverkssvägen). För övrigt består bebyggelsen i stadsdelen Dalkarlstorp av egna hem och villor från 1930-60 talet.

Dokumenterade

Stg 206, 207 Tjärnevägen 3 och 5 (egna hem)
Kv Grävlingen och Ekorren längs Rysktorpsvägen (modern villabeb.)

HAGFORS, tätorten Stadsdel Dalkarlstorp Datum 78-07-29
 Fastighet . . . Stg 263 Kv Stekeln Film nr H 401-402
 Gatuadress . . . Nybovägen 49, 51 Karta
 Fast:s namn Sign
 Arkitekt

Anl. art, tid, funktion (våning för våning). hyresbostäder för Uddeholmsbolaget,
 tjänstebostäder för järnvägsanställda. Fransålt från bolaget 1978

Uppgiftslämnare, litt hyresgäster
 Ritningar
 Arkivhandlingar

Hus nr	Husets funktion	Vån ant	Grund mtr	Stom mtr	Fasad mtr	Färg Fasad	Fön.	Dörr	Tak mtr färg	Byggn år b,l,u	Ombyggn år
I	Bostadshus (5 1)	2	Btg	KS	Sprit	Bg	Ov	Ogö	2 T	1917 u ca	
II	Bod	1 1/5	Btg	B	SSP	FR	OV	FR/ OGö	Papp	1920 b	
III	Bostadshus (49)	2	Btg	KS	Sprit	Bg	Ov	OGö	2 T	1917 u ca	
IV	Bod	1 1/5	Btg	B	SSP	FR	OV	OSv	Papp	1920 b	

Kommentar 4 lägenheter i vart hus om 1 rum och kök, 2 i b v och 2 i ö v.
 Vind, källare bod och vedbod till varje lägenhet.

Beskrivning av närmiljön Trädgård med fruktträd och grönsaksland

HAGFORS, tätorten Stadsdel Dalkarlstorp Datum 78-07-29
 Fastighet . Stg 215, kv Mården Film nr H 401
 Gatuadress Källsåsvägen 9 Karta
 Fast:s namn Sign
 Arkitekt

Anl. art, tid, funktion (våning för våning). egnahem byggt på mark som köpts
 från bolaget.

Uppgiftslämnare, litt granne
 Ritningar
 Arkivhandlingar

Hus nr	Husets funktion	Vån ant	Grund mtr	Stom mtr	Fasad mtr	Färg Fasad	Fön.	Dörr	Tak mtr färg	Byggn år b,l,u	Ombyggn år
I	Bostadshus	1 1/2	Btg	B	SLL	Grå-Gö P	PU P Br	OBr	2 T	u ca 1936	
II											
III											
IV											

Kommentar välbevarad byggnad, modernare färgsättning

Beskrivning av närmiljön Stor trädgård med gräsmatta, spridda björkar och
 tallar, grönsaksland

HAGFORS, tätorten Stadsdel Dalkarlstorp Datum 78-07-29
 Fastighet Stg 206, kv Uttern Film nr H 401
 Gatuadress Tjärnevägen 5 Karta
 Fast:s namn Sign
 Arkitekt

Anl. art, tid, funktion (våning för våning). egnahem byggt på mark som inköpts
 av Hagfors Järnverk

Uppgiftslämnare, litt ägaren
 Ritningar
 Arkivhandlingar

Hus nr	Husets funktion	Vån ant	Grund mtr	Stom mtr	Fasad mtr	Färg Fasad	Fön.	Dörr	Tak mtr färg	Byggn år b,l,u	Ombyggn år
I	Bostadshus	1 1/5	Btg	B	SLL	OG	OV/ OGö	I Br	2 T	u 1936	
II											
III											
IV											

Kommentar Välbevarat egnahem. Dörren dock modern

Beskrivning av närmiljön Stor trädgård avgränsad av häckar på tre sidor och med
 en rad av björkar mot Källsåsvägen. Syrener, fruktträd och grönsaksplan
 samt stor gräsmatta.

HAGFORS, tätorten Stadsdel . . . Dalkarlstorp . . . Datum 78-07-29 . . .
 Fastighet . . . stg 207, kv Uttern . . . Film nr H 401 . . .
 Gatuadress . . . Tjärnevägen 3 . . . Karta . . .
 Fast:s namn . . . Sign . . .
 Arkitekt . . .

Anl. art, tid, funktion (våning för våning). . . egnahem byggt på mark som köptes . . .
 . . . av Hagfors Järnverk . . .
 . . .
 . . .

Uppgiftslämnare, litt . . . ägaren Dahlgren . . .
 Ritningar . . .
 Arkivhandlingar . . .

Hus nr	Husets funktion	Vån ant	Grund mtr	Stom mtr	Fasad mtr	Färg Fasad	Fön.	Dörr	Tak mtr färg	Byggn år b,l,u	Ombyggn år
I	Bostadshus	L 1/5	Btg	B	SLL	OV	OGö	I Br	2 T	1936 ^u	
II											
III											
IV											

Kommentar . . . Dahlgren har själv deltagit i byggandet av sitt hus. Bolaget hade synpunkter på husens utförande när Dalkarlstorpsområdet avsåldes för egnahem från 1934. Välbevarat, dock nyare dörr.
 . . .
 . . .

Beskrivning av närmiljön . . . Stor trädgård omgiven av häck. Grönsaksland och fruktträd samt bärbuskar och prydnadsväxter.
 . . .
 . . .
 . . .

HAGFORS, tätorten Stadsdel Dalkarlstorp Datum 78-07-29
 Fastighet . . . stg 209, kv Dalkarlen Film nr H 401
 Gatuadress . . . Källsåsvägen 1 Karta
 Fast:s namn Sign
 Arkitekt

Anl. art, tid, funktion (våning för våning). egnahem på mark köpt av bolaget.

Uppgiftslämnare, litt ägaren
 Ritningar
 Arkivhandlingar

Hus nr	Husets funktion	Vån ant	Grund mtr	Stom mtr	Fasad mtr	Färg Fasad	Fön.	Dörr	Tak mtr färg	Byggn år b,l,u	Ombyggn år
I	Bostadshus	1 1/2	Btg	B	SLL	OGö	OV	OBr	2 T	u 1934	
II											
III											
IV											

Kommentar

Beskrivning av närmiljön . . . Trädgård med gräsmatta. Syrenhäck mot Rysktorpsvägen . . .

HAGFORS, tätorten Stadsdel Dalkarlstorp Datum 78-07-29
 Fastighet . Stg 636, kv Bävern Film nr H 401
 Gatuadress . Rysktorpsvägen 4 Karta
 Fast:s namn Sign
 Arkitekt

Anl. art, tid, funktion (våning för våning). . tjänstemannabostad för Hagfors
 Järnverk.

Uppgiftslämnare, litt
 Ritningar
 Arkivhandlingar

Hus nr	Husets funktion	Vån ant	Grund mtr	Stom mtr	Fasad mtr	Färg Fasad	Fön.	Dörr	Tak mtr färg	Byggn år b,l,u	Ombyggn år
I	Bostadshus	2	Btg	B	PFv	FR	OV	OV	I T	b 1910-25	
II	Garage	1	Btg	B	LFS	FR	OV	FR	P	b 1930-50	
III											
IV											

Kommentar . Stor tjänstemannabostad, verkar exteriört oförändrad, men något eftersatt i underhåll.

Beskrivning av närmiljön . Stor trädgård som sluttar ner mot Värmullen. Utsikt över Hagfors Järnverk.

HAGFORS, tätorten Stadsdel Dalkarlstorp
 Fastighet stg 636
 Gatuadress Rysktorpsvägen 16
 Fast:s namn T 24. Gulan.
 Arkitekt

Datum 78-07-29
 Film nr H 401
 Karta
 Sign

Anl. art, tid, funktion (våning för våning). Tjänstemannabostad för
 Hagfors Järnverk

Uppgiftslämnare, litt
 Ritningar
 Arkivhandlingar

Hus nr	Husets funktion	Vån ant	Grund mtr	Stom mtr	Fasad mtr	Färg Fasad	Fön.	Dörr	Tak mtr färg	Byggn år b,l,u	Ombyggn år
I	Bostadshus	2	S	B	SLP	OG	OV	OV	SV 2 BT	1 1913	
II	Uthus	1 1/5	S	B	PFv	FR	OV	OR	Papp	b 1910-20	
III											
IV											

Kommentar Välbevarad tjänstemannavilla, dock svart betongtegel.

 Beskrivning av närmiljön Stor trädgård med gräsmatta. Granhäck mot väster.
 Mot öster sluttar tomten ner mot Värmullen. Utsikt över Järnverket.

HAGFORS, tätorten Stadsdel Dalkarlstorp Datum 78-07-29
 Fastighet Stg 638 kv Dalkarlen Film nr H 400
 Gatuadress Krokvägen 11 Karta
 Fast:s namn Hembygdsgården Sign
 Arkitekt

Anl. art, tid, funktion (våning för våning). Hembygdsgård sedan 1956 för Hagfors hembygdsförening. Detta är gården Dalkarlstorp. Den brukades fram till 1903 då den inköptes av Uddeholmsbolaget.

Uppgiftslämnare, litt Vaktmästaren (bor i ena halvan av manbyggnaden)

Ritningar

Arkivhandlingar

Hus nr	Husets funktion	Vån ant	Grund mtr	Stom mtr	Fasad mtr	Färg Fasad	Fön.	Dörr	Tak mtr färg	Byggn år b,l,u	Ombyggn år
I	Manbyggnad	1 1/5	S	T	SLL	FR	OV	OBr	2 T	1700 ^u -t	
II	+ källare Drängkamm/vedbod	I	S	T	SLL	FR	OV	OBr	2 T	1850 ^b -1880	
III	Vävstuga/ bagarstuga	1 1/5	Btg-p	T	SLP	FR	OGö/ OV	I Br	2 T	1880 ^b -1910	flyttad hit 1974
IV	Ladugård/ loge	I	S	T/B	-/SLL	FR	OV	I Br	2 T	1850 ^b -1900	flyttad hit på 1960-tal

Kommentar 1) Mittpartiet är det äldsta och skulle enl. uppgift vara från 1600-talets slut eller 1700-talets början. Huset skulle senare vara tillbyggt åt båda sidor: 2) Källare av sinnersten. Inredd som arbetarbostad. 3) Flyttad från Hagfors. 4) Norra delen nybyggd samlingslokal + tillbyggnad åt öster.

Beskrivning av närmiljön Hembygdsgården ligger i en backe. Manbyggnaden omges av trädgård med gräsmatta. Genom gården går den asfalterade Krokvägen och bryter miljön.

HAGFORS, tätorten Stadsdel Dalkarlstorp Datum 78-07-29
 Fastighet Film nr H 400
 Gatuadress Karta
 Fast:s namn Hembygdsgården Sign
 Arkitekt

Anl. art, tid, funktion (våning för våning).

Uppgiftslämnare, litt
 Ritningar
 Arkivhandlingar

Hus nr	Husets funktion	Vån ant	Grund mtr	Stom mtr	Fasad mtr	Färg Fasad	Fön.	Dörr	Tak mtr färg	Byggn år b,l,u	Ombyggn år
Ex V	Bastu	I	S	T/B	-/SSP	X	-	X	Et	1870 ^b 1900	hit- flyttad
Ex VI	Smedja	I	S	T	-	avflag FR	-	X	Et	1870 ^b 1900	hit- flyttad
Ex VII	Uthus	I	S	B	SLP	FR	-		2 T	1930 ^b 60	
IV											

Kommentar

Beskrivning av närmiljön

HAGFORS, tätorten Stadsdel . . . Dalkarlstorp . . . Datum 78-07-29
 Fastighet . . . Stg 161 . . . Film nr H 400
 Gatuadress Karta
 Fast:s namn . . . Kullen . . . Sign
 Arkitekt

Anl. art, tid, funktion (våning för våning). . . byggt som tjänstebostad för . . .
 kassören Hedin vid Hagfors Järnverk.

Uppgiftslämnare, litt . . . ägaren
 Ritningar
 Arkivhandlingar

Hus nr	Husets funktion	Vån ant	Grund mtr	Stom mtr	Fasad mtr	Färg Fasad	Fön.	Dörr	Tak mtr färg	Byggn år b,l,u	Ombyggn år
I	Bostadshus	2	S	B	SLL	FR	OV	1 Br	P Sv	u 1910	
II	Uthus	1	S	B	SLP	FR	OV	1 Br FR	P -	u 1910	
III											
IV											

Kommentar . . . Vålbevarad 1910-talsvilla. Ytterdörres är ny och passar . . .
 mindre väl ihop med husets stil

Beskrivning av närmiljön . . . Stor tomt med gräsmatta och björkallé. Nedanför huset . . .
 sluttar tomten brant ned mot Värmullen och är bevuxen med gles skog . . .
 av tall och björk.

Kvarteret Dalkarlen

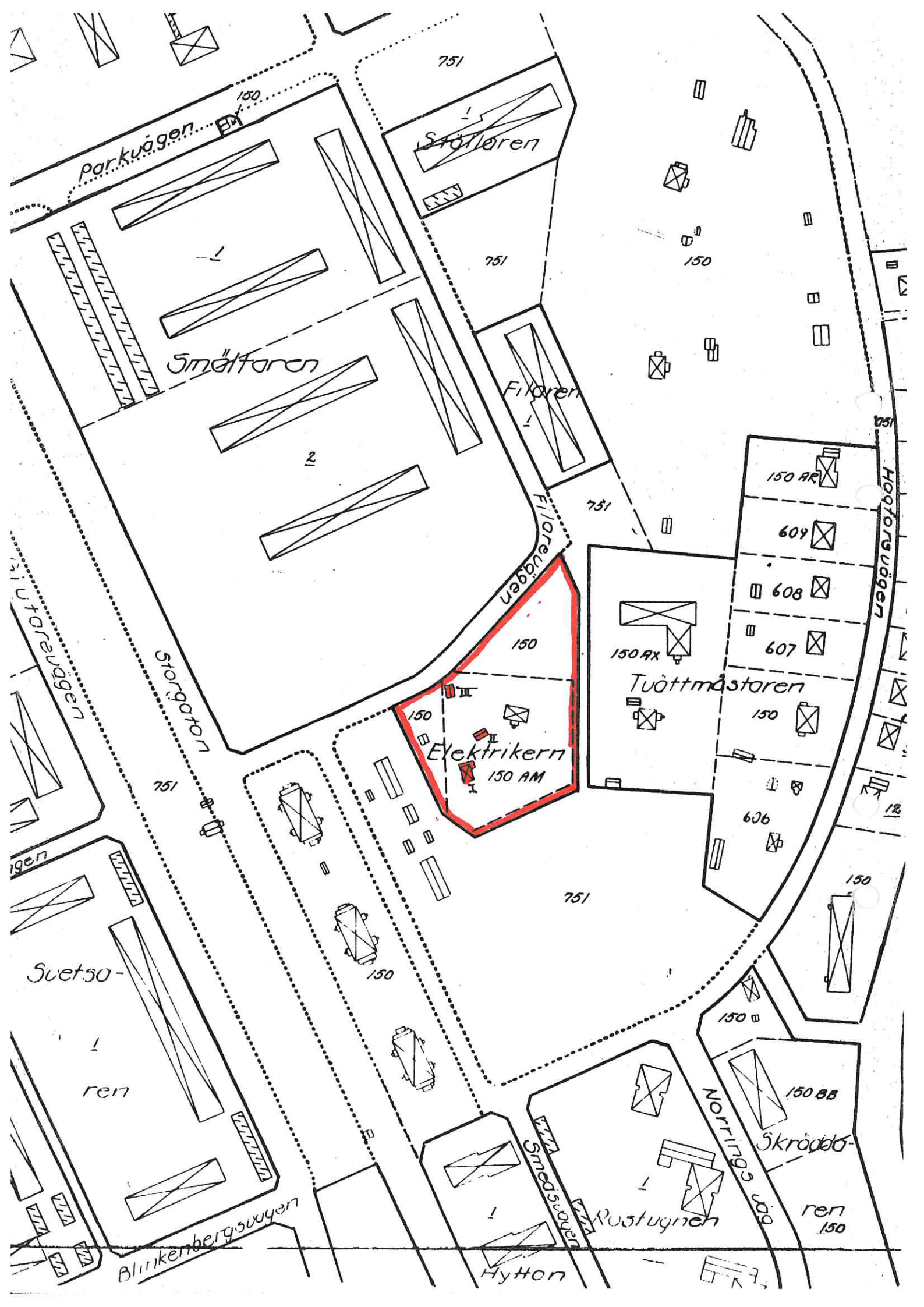
Se stadsdelen Dalkarlstorp

Kvarteret Domherren

Se stadsdelen Stjärnsnäs

Kvarteret Ekorren

Se stadsdelen Dalkarlstorp



Parkvägen

751

Stöllaren

Smältaren

751

Filören

150

150

Elektrikern

150 AM

150 AX

Tuöttmästaren

150 AR

609

608

607

150

606

150

Storöden

751

150

751

Suetsoren

ren

150 B

150 BB

Skräppren

ren

150

Blinkenbergsvägen

Smögsvägen

Röstugnen

Hyttan

Norringsvägen

Kvarteret Elektrikern

Kvarteret ligger på en ås som i öster sluttar ner mot Uvån. Kvarteret består av en äldre villafastighet från 1913, en lillstuga och diverse uthus. Villan är dock kraftigt ombyggd. Trädgården är väl tilltagen och är avringad av en låg tät granhäck. Runt kvarteret finns uppvuxna björkar och någon enstaka villafastighet. Ett lugnt kvarter.

Dokumenterat

Stg 150 AM kv Elektrikern

HAGFORS, tätorten Stadsdel . . . Blinkenberg Datum . 78-07-27
 Fastighet . . . Stg 150 AM kv Elektrikern Film nr . H 396
 Gatuadress Karta
 Fast:s namn Sign
 Arkitekt

Anl. art, tid, funktion (våning för våning). F d slakteri från 1940-talets
 början, nu textiltförsäljning.

Uppgiftslämnare, litt . . . ägaren
 Ritningar
 Arkivhandlingar

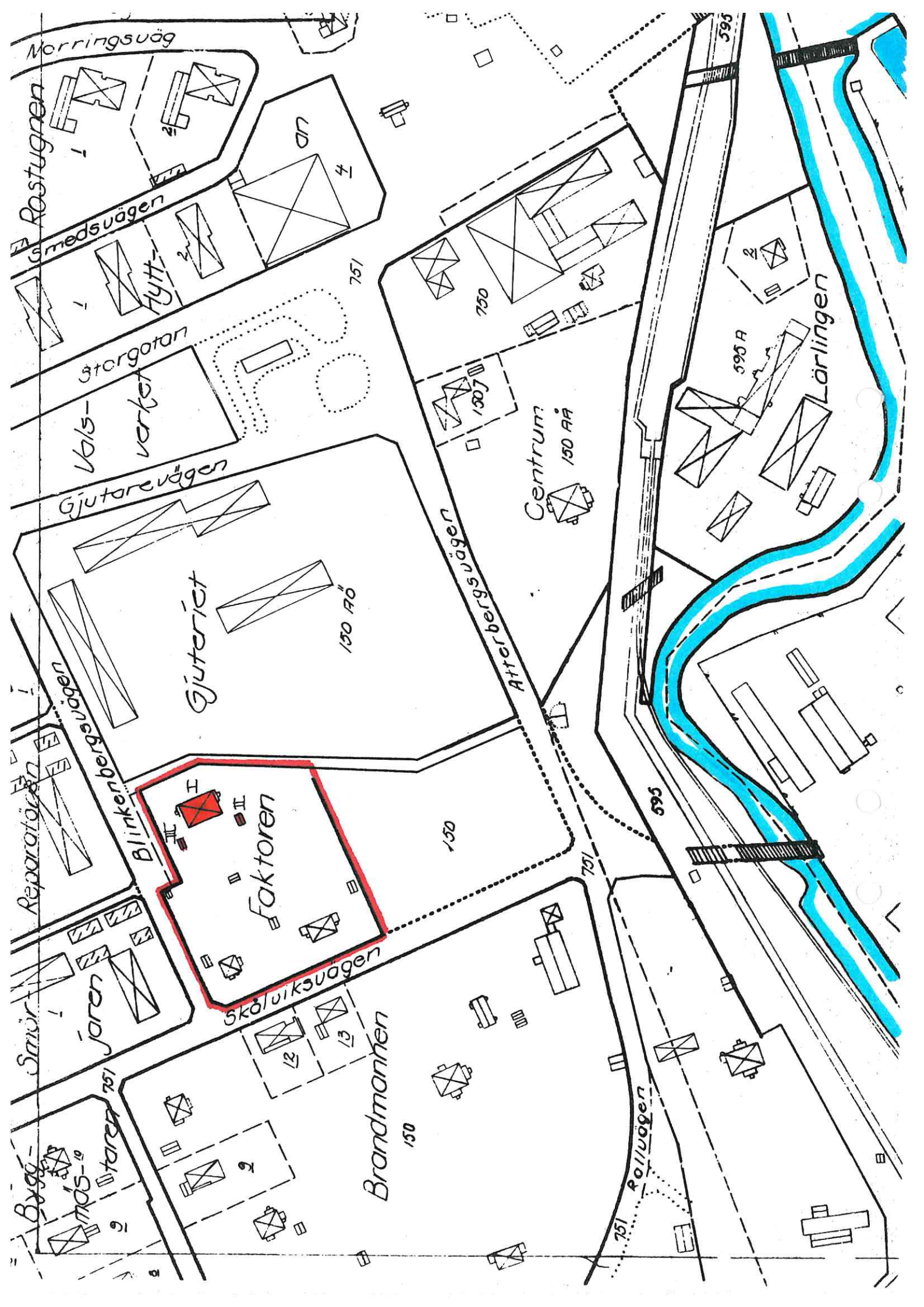
Hus nr	Husets funktion	Vån ant	Grund mtr	Stom mtr	Fasad mtr	Färg Fasad	Fön.	Dörr	Tak mtr färg	Byggn år b,l,u	Ombyggn år
I	F d slakteri nu affär	1	SS	B	LFS	FR	OV	I Br	2 T	u ca 1920	
II	F d slaktbod nu garage	1	Btg	B	SFS	FR	PGö		2 T	ca 1920	
III	F d iskällare nu garage	1	SS	SS	-/SS	-/FR	-	OS	2 T	ca 1920	
IV											

Kommentar . . . Stomme med spånfillning i slakteriet. Boningshuset från 1913,
 nu kraftigt ombyggt

Beskrivning av närmiljön . . . Stor trädgård med gräsmattor omgiven av granhäck

Kvarteret Elritsan

Se Björkliden.



Kvarteret Faktoren

Kvarteret består av endast tre villafastigheter som samtliga bör vara från 1920-talet till 1940-talets slut. Alla villorna har väl tilltagna trädgårdar med uppvuxna träd. Skålviksvägen i väster är en lugn och fridfull liten väg med enbart villa-bebyggelse. I norr längs Blinkenbergsvägen och i öster gränsar kvarteret mot de nya hyresområdena.

Dokumenterade

Stg 150, kv Faktoren, Skålviksvägen 2

Stg 150, kv Faktoren, Skålviksvägen 4

HAGFORS, tätorten Stadsdel Blinkenberg Datum 25
 Fastighet . . . Stg 150 kv Faktoren Film nr H 394
 Gatuadress . Blinkbergsvägen 7 Karta
 Fast:s namn Sign
 Arkitekt

Anl. art, tid, funktion (våning för våning).

Uppgiftslämnare, litt
 Ritningar
 Arkivhandlingar

Hus nr	Husets funktion	Vån ant	Grund mtr	Stom mtr	Fasad mtr	Färg Fasad	Fön.	Dörr	Tak mtr färg	Byggn år b,l,u	Ombyggn år
I	Bostadshus	II	Btg	B	Sll	OG	Gr	Gr	T	b 1920 t	
II	Garage	-	S	B	SLL	I Br	-	Gr	Papp	b 1960 t	
III	Garage	-		B	SFS	OBg	-	OGr	Papp	b 1960 t	
IV											

Kommentar . Tvåfamiljshus. Ägs av Uddeholm

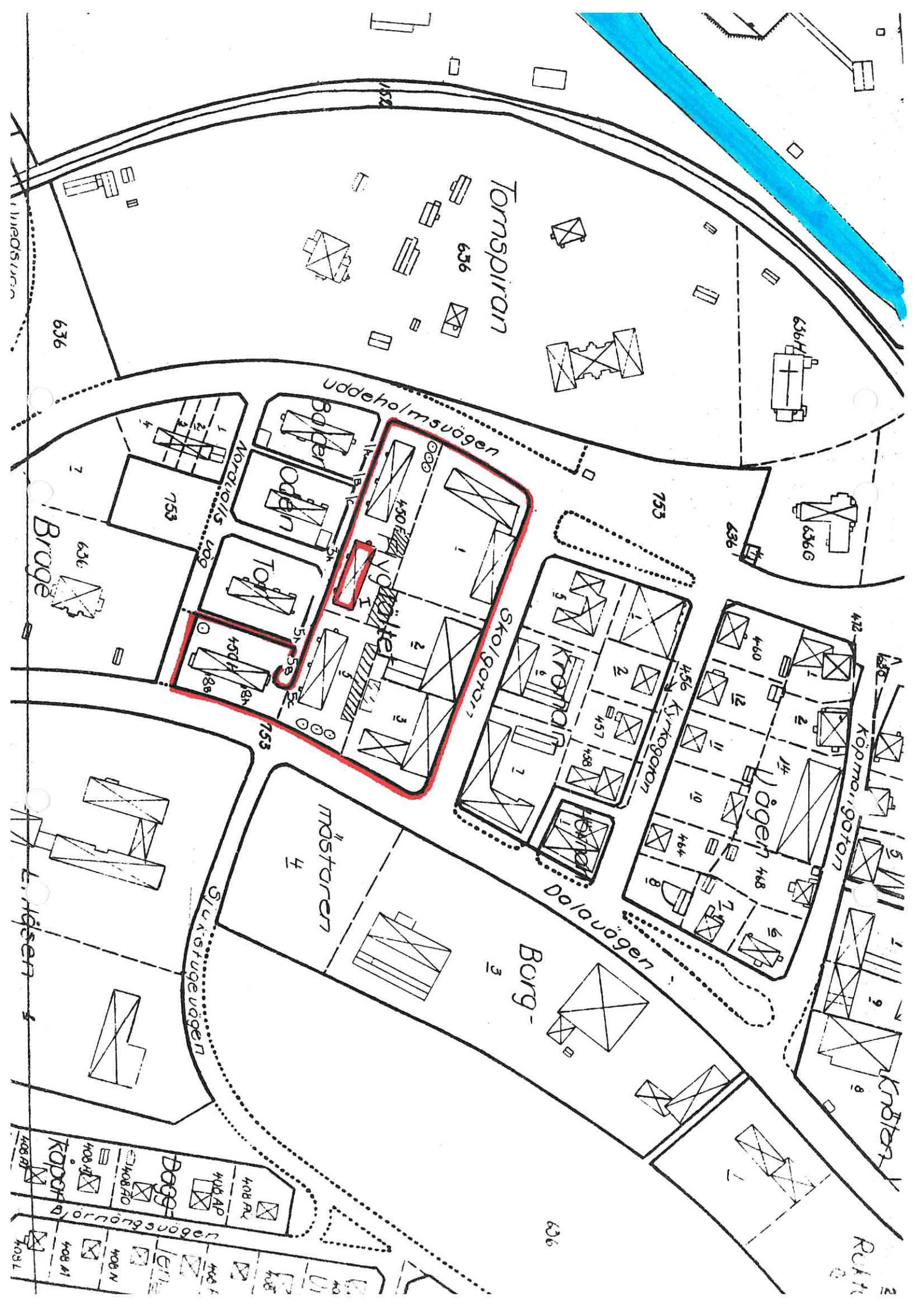
Beskrivning av närmiljön . Stor trädgård med uppvuxna träd, mest björkar.
 Västra delen av trädgården utnyttjad för nyttoväxter. I väster fridfull
 småvillabebyggelse, i öster och norr har moderna hyreshuskvarter vuxit upp.

Kvarteret Filaren

Se kvarteret Ställaren

Kvarteret Fiskgjusen

Se stadsdelen Stjärnsnäs



Kvarteret Flygfältet

Kvarteret har fått sitt namn efter disponent Troilis skämt om att där åstadkomma ett flygfält för Hagfors järnverk. Marken var på den tiden potatisland som verkets arbetare fick arrendera. Bostadshusen byggdes i slutet av 1940-talet. Kvarterets norra del (mot Skolgatan) består av moderna eller moderniserade affärsfastigheter, hyreslägenheter, postkontor m m. Affärssidan av kvarteret är livligt trafikerad. Bostadssidan är en stark kontrast med lugn miljö. Kvarterets gårdar är tråkiga. Vegetation saknas då ytorna är använda som parkerings- och varuleveransytter med asfalt eller grus.

Dokumenterade

Kv Flygfältet 3, Skolgatan 6 (konditori, bokhandel, modeaffär, hyreslägenheter, 1950-talet, b)
Kv Flygfältet 2, Skolgatan 4 (matvaruhus, hyreslägenh, 1950-t, b)
Kv Flygfältet 1, Skolgatan 2 (post, optik, tobak, färg, sport, hyreslägenheter, 1970-talet, b)
Kv Flygfältet, Troiligatan, Miljöbilder.

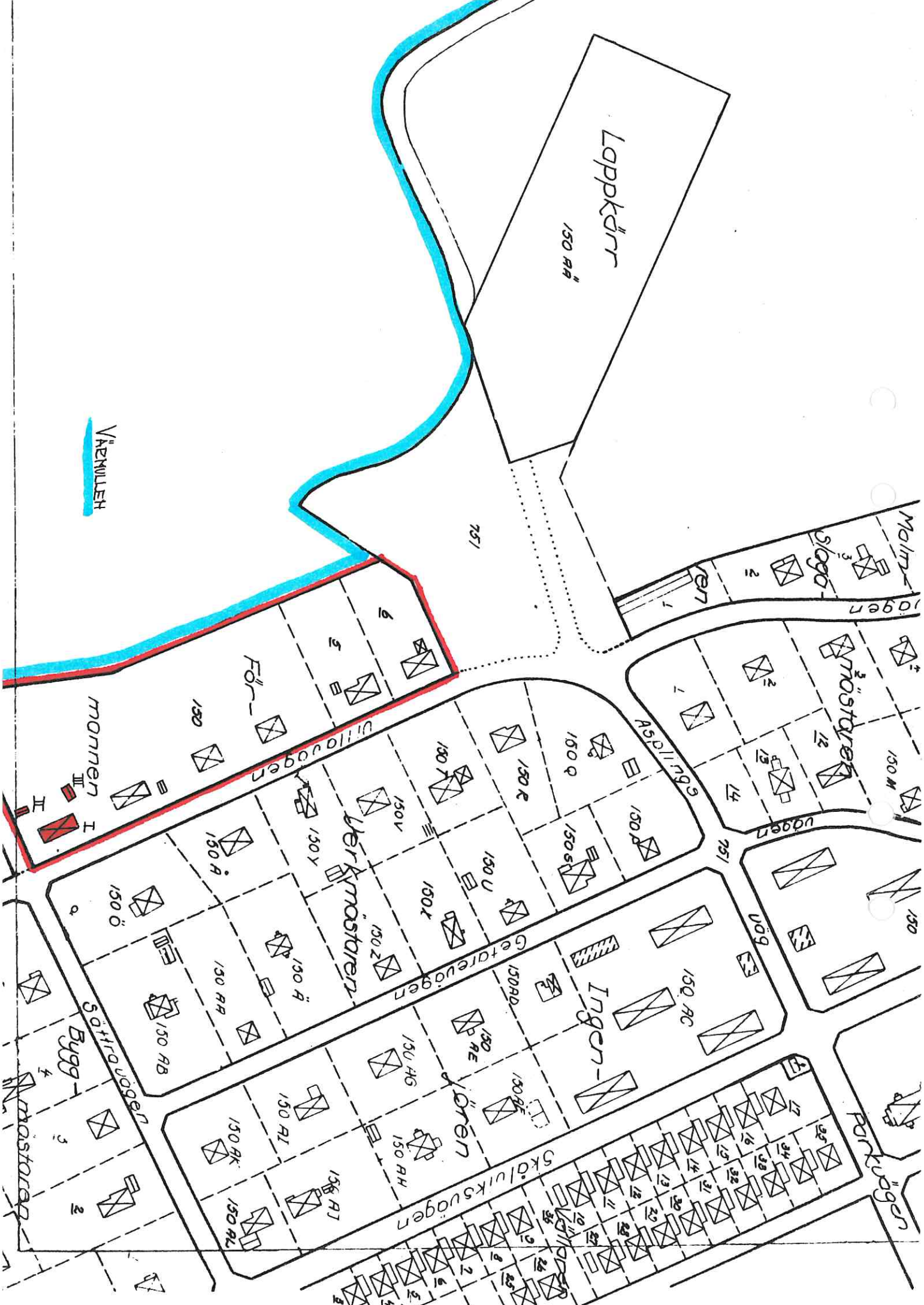
HAGFORS, tätorten Stadsdel Södra Gärdet Datum 1978-07-11
 Fastighet Stg 450 F, Kv Flygfältet Film nr H 375
 Gatadress Troiligatan 3 A, 3 B Karta
 Fast:s namn Sign BM, LCK
 Arkitekt Kurman och Lejonhufvud under Uddeholm

Anl. art, tid. funktion (våning för våning) Hyreshus (bostäder), bostadsrättsförening.
 Från början ägdes huset av Uddeholm. Här låg tidigare potatisland för brukets arbetare.
 Disp Troili skämtade om att lägga flygfält på detta område, därav namnet.

Uppgiftslämnare, litt Hyresgäst sedan 1947, ville ej lämna namn
 Ritningar
 Arkivhandlingar

Hus nr	Husets funktion	Vån ant.	Grund mtr.	Stom mtr.	Fasad mtr.	Färg Fasad	Fön.	Dörr	Tak mtr. färg	Byggn. År b, l, u	Ombyggn. År
I	Bostadshus	III	BTG	Tg	Sprit	G	OV	Aluminium Grå	2T	1946 u	
II	Garage	-	BTG Plint	B	SSP	Br	-	-	Et	ca 1950t u	
III											
IV											

Kommentar De två husen på stg 450 F byggdes av Hagfors järnverk. Därefter byggdes två liknande hus av Riksbyggen på Kv Flygfältet 5 och stg 450 H Kv Flygfältet. (Insatslägenh.) Uppgångarna 1A, 1B, 1C och 3B innehåller likartade lägenheter, medan 3A har större lägenheter med balkong (för tjänstemän - i övrigt var huset för arbetare). Nr 8A o B är bara II våningar.
 Beskrivning av närmiljön Tomtmarken upptas till största del av grusade körytor för enkel ankomst till garagelängorna. 3 små gräsplättar finns. Några få träd.



Lappkärr

150 AH

751

VÄRNILLEH

Malmögen

Sjögen

Möstorägen

150 M

ASD/179

Vågen

751

150

Ingén-

150 AC

Vågen

Pankvågen

Skölviksögen

Jören

150 AK

150 AL

150 AM

150 AN

150 AO

150 AP

150 AQ

150 AR

150 AS

150 AT

150 AU

150 AV

150 AW

150 AX

150 AY

150 AZ

150 BA

150 BB

150 BC

150 BD

150 BE

150 BF

150 BG

150 BH

150 BI

150 BJ

150 BK

150 BL

150 BM

150 BN

150 BO

150 BP

150 BQ

150 BR

150 BS

150 BT

150 BU

150 BV

150 BW

150 BX

150 BY

150 BZ

150 CA

150 CB

150 CC

150 CD

150 CE

150 CF

150 CG

150 CH

150 CI

150 CJ

150 CK

150 CL

150 CM

150 CN

150 CO

150 CP

150 CQ

150 CR

150 CS

150 CT

150 CU

150 CV

150 CW

150 CX

150 CY

150 CZ

150 DA

150 DB

150 DC

150 DD

150 DE

150 DF

150 DG

150 DH

150 DI

150 DJ

150 DK

150 DL

150 DM

150 DN

150 DO

150 DP

150 DQ

150 DR

150 DS

150 DT

150 DU

150 DV

150 DW

150 DX

150 DY

150 DZ

150 EA

150 EB

150 EC

150 ED

150 EE

150 EF

150 EG

150 EH

150 EI

150 EJ

150 EK

150 EL

150 EM

150 EN

150 EO

150 EP

150 EQ

150 ER

150 ES

150 ET

150 EU

150 EV

150 EW

150 EX

150 EY

150 EZ

150 FA

150 FB

150 FC

150 FD

150 FE

150 FF

150 FG

150 FH

150 FI

150 FJ

150 FK

150 FL

150 FM

150 FN

150 FO

150 FP

150 FQ

150 FR

150 FS

150 FT

150 FU

150 FV

150 FW

150 FX

150 FY

150 FZ

150 GA

150 GB

150 GC

150 GD

150 GE

150 GF

150 GG

150 GH

150 GI

150 GJ

150 GK

150 GL

150 GM

150 GN

150 GO

150 GP

150 GQ

150 GR

150 GS

150 GT

150 GU

150 GV

150 GW

150 GX

150 GY

150 GZ

150 HA

150 HB

150 HC

150 HD

150 HE

150 HF

150 HG

150 HH

150 HI

150 HJ

150 HK

150 HL

150 HM

150 HN

150 HO

150 HP

150 HQ

150 HR

150 HS

150 HT

150 HU

150 HV

150 HW

150 HX

150 HY

150 HZ

150 IA

150 IB

150 IC

150 ID

150 IE

150 IF

150 IG

150 IH

150 II

150 IJ

150 IK

150 IL

150 IM

150 IN

150 IO

150 IP

150 IQ

150 IR

150 IS

150 IT

150 IU

150 IV

150 IW

150 IX

150 IY

150 IZ

150 JA

150 JB

150 JC

150 JD

150 JE

150 JF

150 JG

150 JH

150 JI

150 JJ

150 JK

150 JL

150 JM

150 JN

150 JO

150 JP

150 JQ

150 JR

150 JS

150 JT

150 JU

150 JV

150 JW

150 JX

150 JY

150 JZ

150 KA

150 KB

150 KC

150 KD

150 KE

150 KF

150 KG

150 KH

150 KI

150 KJ

150 KK

150 KL

150 KM

150 KN

150 KO

150 KP

150 KQ

150 KR

150 KS

150 KT

150 KU

150 KV

150 KW

150 KX

150 KY

150 KZ

150 LA

150 LB

150 LC

150 LD

150 LE

150 LF

150 LG

150 LH

150 LI

150 LJ

150 LK

150 LL

150 LM

150 LN

150 LO

150 LP

150 LQ

150 LR

150 LS

150 LT

150 LU

150 LV

150 LW

150 LX

150 LY

150 LZ

150 MA

150 MB

150 MC

150 MD

150 ME

150 MF

150 MG

150 MH

150 MI

150 MJ

150 MK

150 ML

150 MM

150 MN

150 MO

150 MP

150 MQ

150 MR

150 MS

150 MT

150 MU

150 MV

150 MW

150 MX

150 MY

150 MZ

150 NA

150 NB

150 NC

150 ND

150 NE

150 NF

150 NG

150 NH

150 NI

150 NJ

150 NK

150 NL

Kvarteret Förmannen

Ett kvarter längs Värmullen med 40-tals villor. Två av fastigheterna är tvåfamiljshus som ägs av Uddeholm. Trädgårdarna, som är relativt tilltagna, sluttar vackert ned mot sjön Värmullen. Intill sjön har man låtit vegetationen växa fritt, hög äng-lik växtlighet. En del av varje trädgård har utnyttjats till odling av nyttoväxter. Området är lugnt och fridfullt med starkt inslag av uppvuxna björkar. Gatan är en fortsättning på kvarteren Stålblåsaren och Stenbryggan som hade högre tjänstemannavillor. Men med kvarteret Förmannen börjar lägre tjänstevillor. Kvarterets två nordligaste fastigheter är byggda något senare som verkmästarbostäder.

Dokumenterade

Stg 150, kv Förmannen 2, Villavägen 11

Stg 150, kv Förmannen 4, Villavägen 15

Kv Förmannen 5, Villavägen 17

Kv Förmannen 6, Villavägen 19

Stg 150, kv Förmannen 3, Villavägen 13

HAGFORS, tätorten Stadsdel Sättra Strand Datum 1978-07-06
 Fastighet Stg. 150, Kv. Förmannen 1 Film nr. H. 369
 Gatuadress Villavägen 9 Karta
 Fast:s namn T-34 Sign. BM, LCK
 Arkitekt Kurman

Anl. art, tid. funktion (våning för våning) Tjänstebostad till Hagfors järnverk

Uppgiftslämnare, lutt Hilding Karlsson, 1-Uddeholms förteckning
 Ritningar
 Arkivhandlingar

Hus nr	Husets funktion	Vån ant.	Grund mtr.	Stom mtr.	Fasad mtr.	Färg Fasad	Fön.	Dörr	Tak mtr. färg	Byggn. år b, l, u	Ombyggn. år
I	Bostadshus	II	BTG	B	SLL	OBg	OV	OB	1T	u, l 1945	
II	Garage	-	BTG	B	SFS	OBg	OV	OBg	Papp S	u 1965-70	
III	Garage	-	BTG	B	SLL	OBg	OV	x	PS	1974 u	
IV											

Kommentar Ägs av Uddeholm

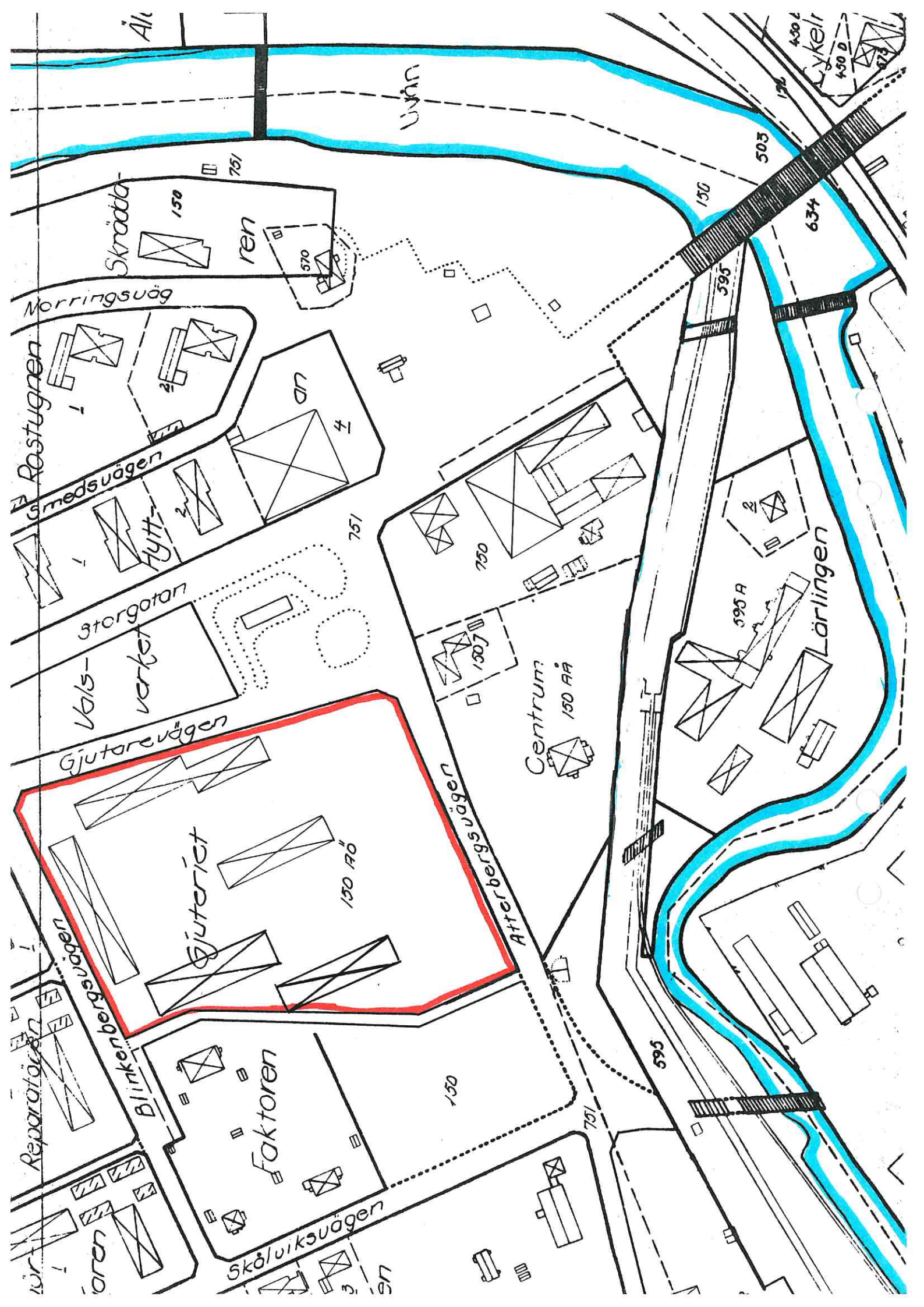
Beskrivning av närmiljön Se kvartersbeskrivning

Kvarteret Gjutaren

Är utformat på samma sätt som kvarteret Hyttträngen.

Dokumenterade

Miljöbilder av kvarteret Gjutaren längs Storgatan.



Äll

Uvån

Skräddaren

ren

Morringsväg

Rostugnen

Gmedsvägen

Hytt

an

Storgatan

Valsverket

Gjutarevägen

Gjuteriet

Centrum

Lärlingen

Reparatören

Blinkenbergsvägen

Faktoren

Skölviksvägen

400 L
450 D
475

503

150

634

595

595 A

750

1307

150 AA

Atterbergsvägen

150 AB

150

595

751

517

Kvarteret Gjuteriet

Ett kvarter med nybyggda HSB-hyreshus (tidigt 1970-tal) i vitt mexitegel. Kring fastigheterna finns gräsmattor, rosenbuskar och ännu inte uppvuxna träd. Stora ytor i söder är asfalterade parkeringsplatser. I öster ligger långa, låga garagebyggnader. Kvarteret ligger i nära anslutning till Hagfors nya affärscentrum, som är ett sterilt och kallt område. Storgatan, som passerar intill, är starkt trafikerad.

Dokumenterade

Stg 150 AÖ, miljöbilder längs Atterbergsvägen och Gjutarevägen

Kvarteret Grävlingen

Se stadsdelen Dalkarlstorp

Kvarteret Grönsiskan

Se stadsdelen Stjärnsnäs

Kvarteret Gäddan

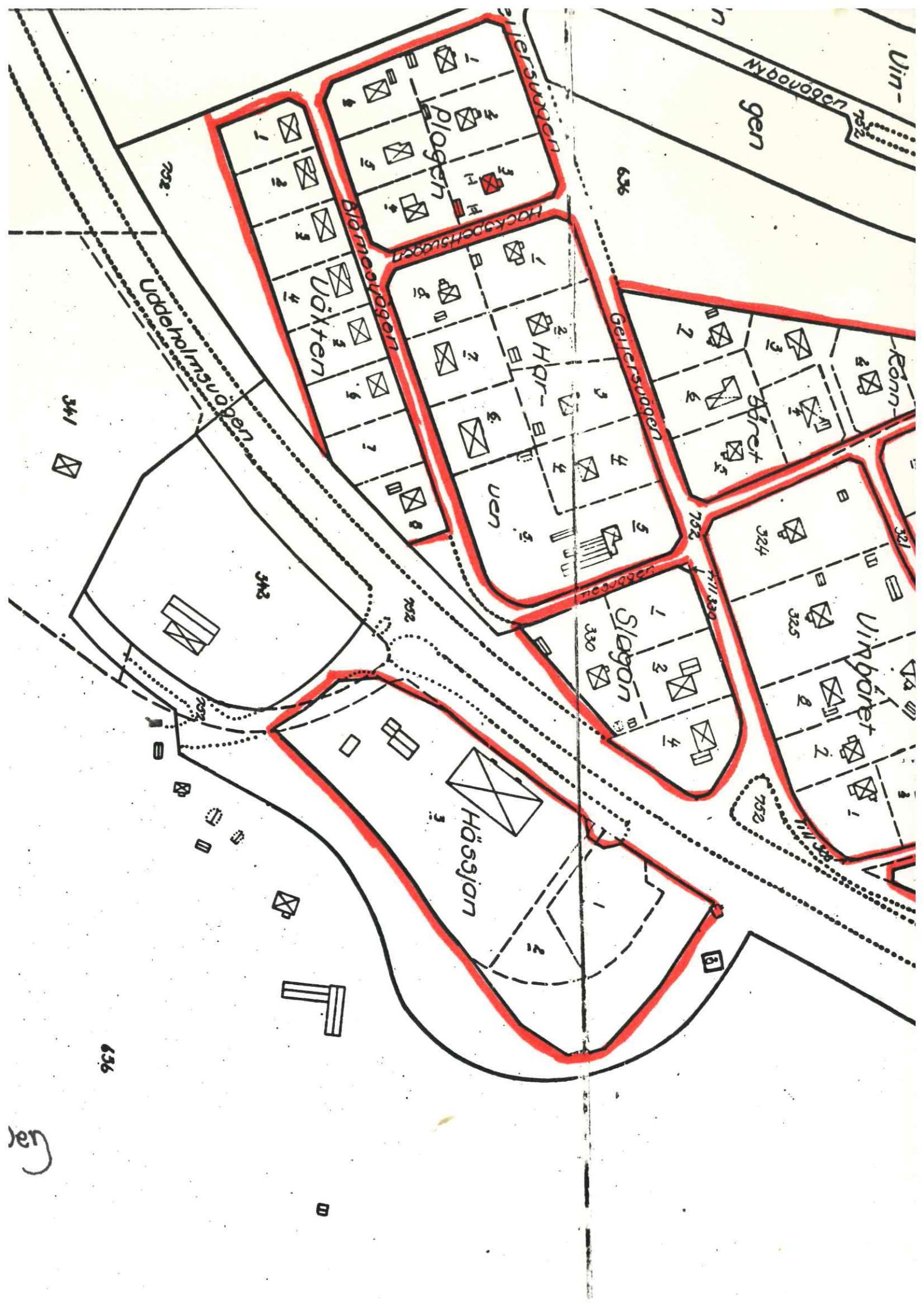
Se stadsdelen Norra Björkliden

Kvarteret Hackan

Se kvarteret Niten.

Kvarteret Hackspetten

Se stadsdelen Stjärnsnäs



Uddeholmsvägen

Hörsjövägen

Gelleråsvägen

Sjövägen

Hälsjövägen

Hörsjövägen

Gelleråsvägen

Sjövägen

Uddeholmsvägen

Hörsjövägen

Gelleråsvägen

Sjövägen

Hälsjövägen

Hörsjövägen

Gelleråsvägen

Sjövägen

Uddeholmsvägen

Hörsjövägen

Gelleråsvägen

Sjövägen

341

342

343

344

345

346

347

348

349

350

351

352

353

354

355

356

357

358

359

360

361

362

363

364

365

366

367

368

369

370

371

372

373

374

375

376

377

378

379

380

381

382

383

384

385

386

387

388

389

390

391

392

393

394

395

396

397

398

399

400

399

400

401

402

403

404

405

406

407

408

409

410

411

412

413

414

415

416

417

418

419

420

421

422

423

424

425

426

427

428

429

430

431

432

433

434

435

436

437

438

439

440

441

442

443

444

445

446

447

448

449

450

451

452

453

454

455

456

457

458

459

460

461

462

463

464

465

466

467

468

469

470

471

472

473

474

475

476

477

478

479

480

481

482

483

484

485

486

487

488

489

490

491

492

493

494

495

496

497

498

499

500

501

502

503

504

505

506

507

508

509

510

511

512

513

514

515

516

517

518

519

520

521

522

523

524

525

526

527

528

529

530

531

532

533

534

535

536

537

538

539

540

541

542

543

544

545

546

547

548

549

550

551

552

553

554

555

556

557

558

559

560

561

562

563

564

565

566

567

568

569

570

571

572

573

574

575

576

577

578

579

580

581

582

583

584

585

586

587

588

589

590

591

592

593

594

595

596

597

598

599

600

601

602

603

604

605

606

607

608

609

610

611

612

613

614

615

616

617

618

619

620

621

622

623

624

625

626

627

628

629

630

631

632

633

634

635

636

637

638

639

640

641

642

64

Stadsdelen Hagälven

Stadsdelen Hagälven omfattar följande kvarter:

Kv Odonet	Kv Hjortronet	Kv Krusbäret
Kv Päronet	Kv Vinbäret	Kv Körsbäret
Kv Blåbäret	Kv Slagan	
Kv Tranbäret	Kv Rönnbäret	
Kv Äpplet	Kv Harven	
Kv Lingonet	Kv Plogen	
Kv Smultronet	Kv Välten	
Kv Hallonet	Kv Hässjan	

Stadsdelen som ligger längs Hagfors södra utfart är ett mycket hetrogent område. De äldsta husen är från 1920-talets början eller mitt. Det är små egna hem fastigheter som ligger på stora tomter (ex Stg 309 kv Hjortronet). Marken hörde ursprungligen till Järnverket som sålde av tomterna till sina anställda. Järnverket har i viss mån påverkat husens storlek och färgsättning. Dock är de flesta av dessa egnahem renoverade på ett sådant sätt att de förlorat sitt tidstypiska utseende. Speciellt vanligt är utbytta fönster och nya fasadmaterial. Många har också styckat av sina tomter till försäljning och där man i dag finner en modern villabebyggelse. (Se kv Hjortronet). Hela området har ett starkt inslag av uppvuxna björkar och ger ett "grönt" intryck. Vägarna som slingrar sig fram är smala och asfalterade och mycket lite trafikerade. Ett lugnt och fridfullt villaområde.

Dokumenterade:

Kv Hallonet längs Annickevägen
Kv Hallonet längs Jonas Jonssons väg
Kv Hjortronet längs Ekendals väg
Kv Vinbäret längs Ekendals väg
Kv Blåbäret

HAGFORS, tätorten Stadsdel Hagälven Datum 78-07-29
 Fastighet . . . Kv. Plogan 3 Film nr H. 402
 Gatuadress . . . Ekendals väg 17 Karta
 Fast:s namn Sign
 Arkitekt

Anl. art, tid, funktion (våning för våning). egna hem byggt på mark köpt av
 Uddeholm

Uppgiftslämnare, litt ägaren
 Ritningar
 Arkivhandlingar

Hus nr	Husets funktion	Vån ant	Grund mtr	Stom mtr	Fasad mtr	Färg Fasad	Fön.	Dörr	Tak mtr färg	Byggn år b,l,u	Ombyggn år
I	Bostadshus	1 1/5	Btg	B	SLL	O Grå	OV/ OR	o Br	2T	u 1935	
II	Uthus	1	Btg	B	SLL	PR	-	OG	P	b 1935	
III											
IV											

Kommentar Mycket fint egna hem med framstående detaljarbete

 Beskrivning av närmiljön Välvärdad trädgård med fruktträd, grönsaksland
 och bärbuskar som täcker nästan hela markytan. När ägaren kom
 hit var halva tomten skogsmark

HAGFORS, tätorten Stadsdel Hagälven Datum 78-07-29
 Fastighet stg 307 kv Hjortronet Film nr H 402
 Gatuadress Ekendals väg 10 Karta
 Fast:s namn Sign
 Arkitekt

Anl. art, tid, funktion (våning för våning). f d livsmedelsaffär och bostad,
 nedlagd på 1960-talet och nu öde. Ekendals affär.
 (ca 1967)

Uppgiftslämnare, litt
 Ritningar
 Arkivhandlingar

Hus nr	Husets funktion	Vån ant	Grund mtr	Stom mtr	Fasad mtr	Färg Fasad	Fön.	Dörr	Tak mtr färg	Byggn år b,l,u	Ombyggn år
I	Affär	2 1/3	Btg	B	LFS	OLj Gö	OV	L Br	P	b 1900-20	
II											
III											
IV											

Kommentar Tomt och förfallet; i övrigt oförändrat

Beskrivning av närmiljön förvuxen tomt närmast huset

HAGFORS, tätorten Stadsdel . Hagälven. Datum 78-07-29
 Fastighet . . . Stg 309, kv Hjortronet Film nr H 402
 Gatuadress . . . Ekendals väg 14 Karta
 Fast:s namn Sign
 Arkitekt

Anl. art, tid, funktion (våning för våning). . . Villa som byggts på mark som . . .
 köpts från Uddeholm.

Uppgiftslämnare, litt . ägaren
 Ritningar
 Arkivhandlingar

Hus nr	Husets funktion	Vån ant	Grund mtr	Stom mtr	Fasad mtr	Färg Fasad	Fön.	Dörr	Tak mtr färg	Byggn år b,l,u	Ombyggn år
I	Bostadshus	ii	Btg	B	SLL	OG	OV/ IBr	IBr	2BT	u 1927	
II	Jordkällare	I	BTg	Btg	S/Btg	-	-	X	Torv	u 1927	
III											
IV											

Kommentar . . . Bal kongen på södra gaveln och utbyggnaden över entrén är tillkomna . . .
 efter 1971.

. Jordkällaren har gjutet valv.

Beskrivning av närmiljön . Omkring denna villa har ca 9 liknande hus legat som . . .
 i princip är gjorda efter samma ritningar. De flesta är nu förändrade . . .
 med nya fasadmateriäl m m. Tomterna är förtätade med nya av- . . .
 styckningar och hus.

HAGFORS, tätorten Stadsdel Hagälven Datum 78-07-29
 Fastighet . . . Stg. 273 kv Äpplet Film nr H 402
 Gatuadress . . . Jonas Jonssons väg 6 Karta
 Fast:s namn Sign
 Arkitekt

Anl. art, tid, funktion (våning för våning). egnahem på mark som köptes av
 Hagfors Järnverk

Uppgiftslämnare, litt . . . ägaren
 Ritningar
 Arkivhandlingar

Hus nr	Husets funktion	Vån ant	Grund mtr	Stom mtr	Fasad mtr	Färg Fasad	Fön.	Dörr	Tak mtr färg	Byggn år b,l,u	Ombyggn år
I	Bostadshus	1 1/5	Btg	B	SLL	PR	OV/ OGö	OGö	2T	u 1937	
II											
III											
IV											

Kommentar . . . Vålbevarat egnahem, tyvärr målat med plastfärg.

Beskrivning av närmiljön . . . Starkt sluttande trädgård.

Kvarteret Hallonet

Se stadsdelen Hagälven

Kvarteret Hammaren

Se kvarteret Bulten.

Kvarteret Harven

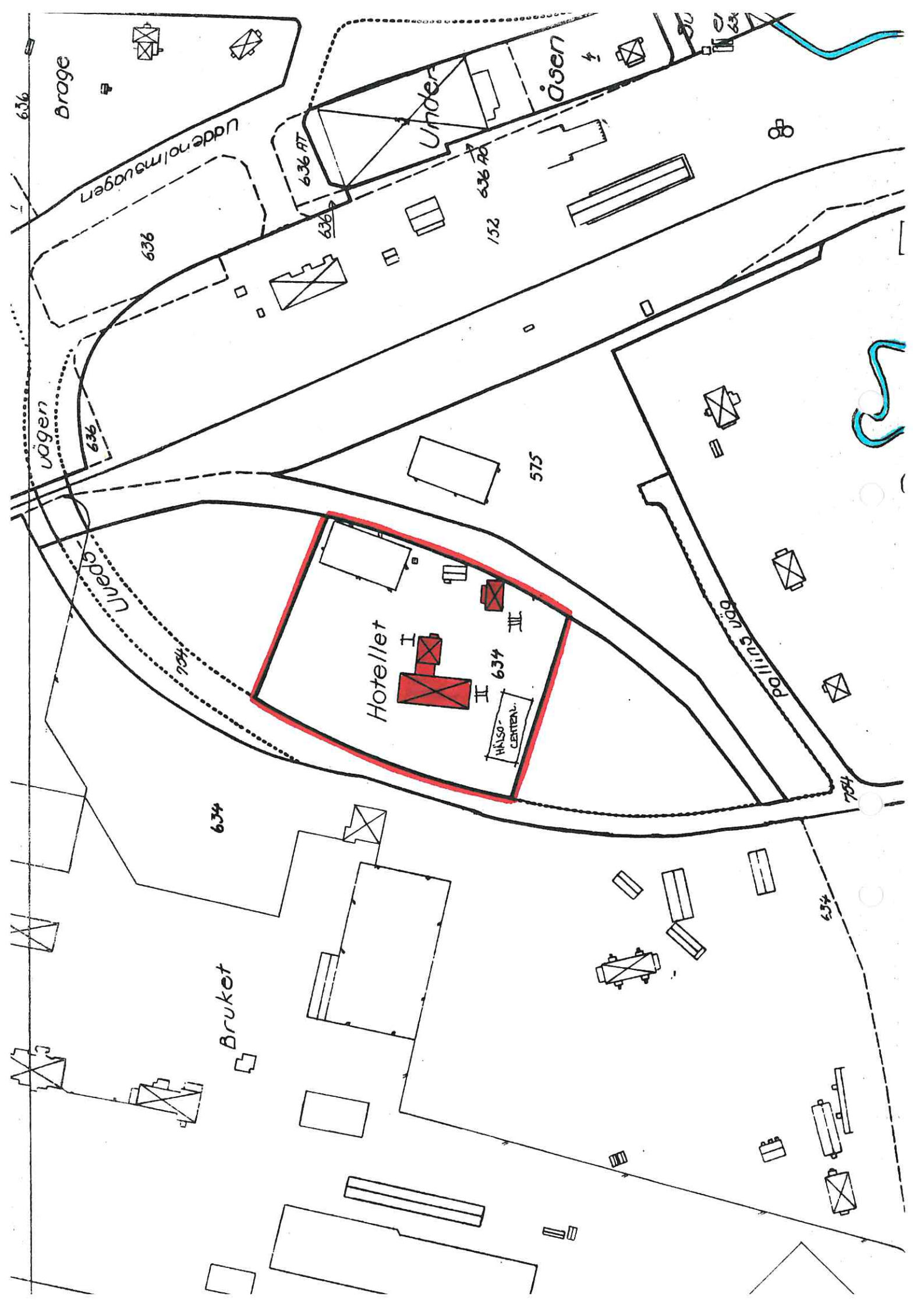
Se stadsdelen Hagälven

Kvarteret Hermelinen

Se stadsdelen Dalkarlstorp

Kvarteret Hjortronet

Se stadsdelen Hagälven



Kvarteret Hotellet

Kvarteret, som i huvudsak består av brukshotellet, ligger i nära anslutning till Hagfors järnverk. Hotellet är påbyggt minst en gång och den ursprungliga delen bör vara från någon gång under 1920-talet. Tillbyggnaden är från ca 1950-talet. Den ger hotellet en klumpig karaktär. På området finns också ett äldre rödmålat trähus som numera tjänar som personalbostad. Stugan har förlorat en del av sin gamla prägel genom att man gjort en tillbyggnad på framsidan. Hotellet som ligger i skuggan av det stora industriområdet har ändå lyckats skapa en egen karaktär med sin lummiga grönska som består av en säregen blandning av välkött prydnadsträdgård och vildvuxen vegetation. Kvarteret har också en nybyggd fastighet, UHB:s företagshälsovård, som genom sin moderna utformning utgör en kontrast i den annars så harmoniska miljön.

Dokumenterade

Stg 634, kv Hotellet, Uvedsvägen 11 (UHB, medicinsk och teknisk-företagshälsovård, 1970-talet, b)

HAGFORS, tätorten Stadsdel Datum 18
 Fastighet . . . Stg 634 kv Hotellet Film nr H 382
 Gatuadress . . . Uvedsvägen Karta
 Fast:s namn . . . Brukshotellet Sign
 Arkitekt

Anl. art, tid, funktion (våning för våning). Hotell. Åren kring sekelskiftet
 hade Frebe affär.

 Hotellet blev utsatt för pyromandåd

Uppgiftslämnare, litt
 Ritningar
 Arkivhandlingar

Hus nr	Husets funktion	Vån ant	Grund mtr	Stom mtr	Fasad mtr	Färg Fasad	Fön.	Dörr	Tak mtr färg	Byggn år b,l,u	Ombyggn år
I	Hotell	II	Btg	Tg (?)	Rapp	G	OGÖ	Br	2T		
II	Hotell	II	Btg	KS(?)	Rapp	G	OGÖ	Br	1 T		
III	Bostadshus	I	Btg	B	SLL	FR	OV	OV	2T		
IV											

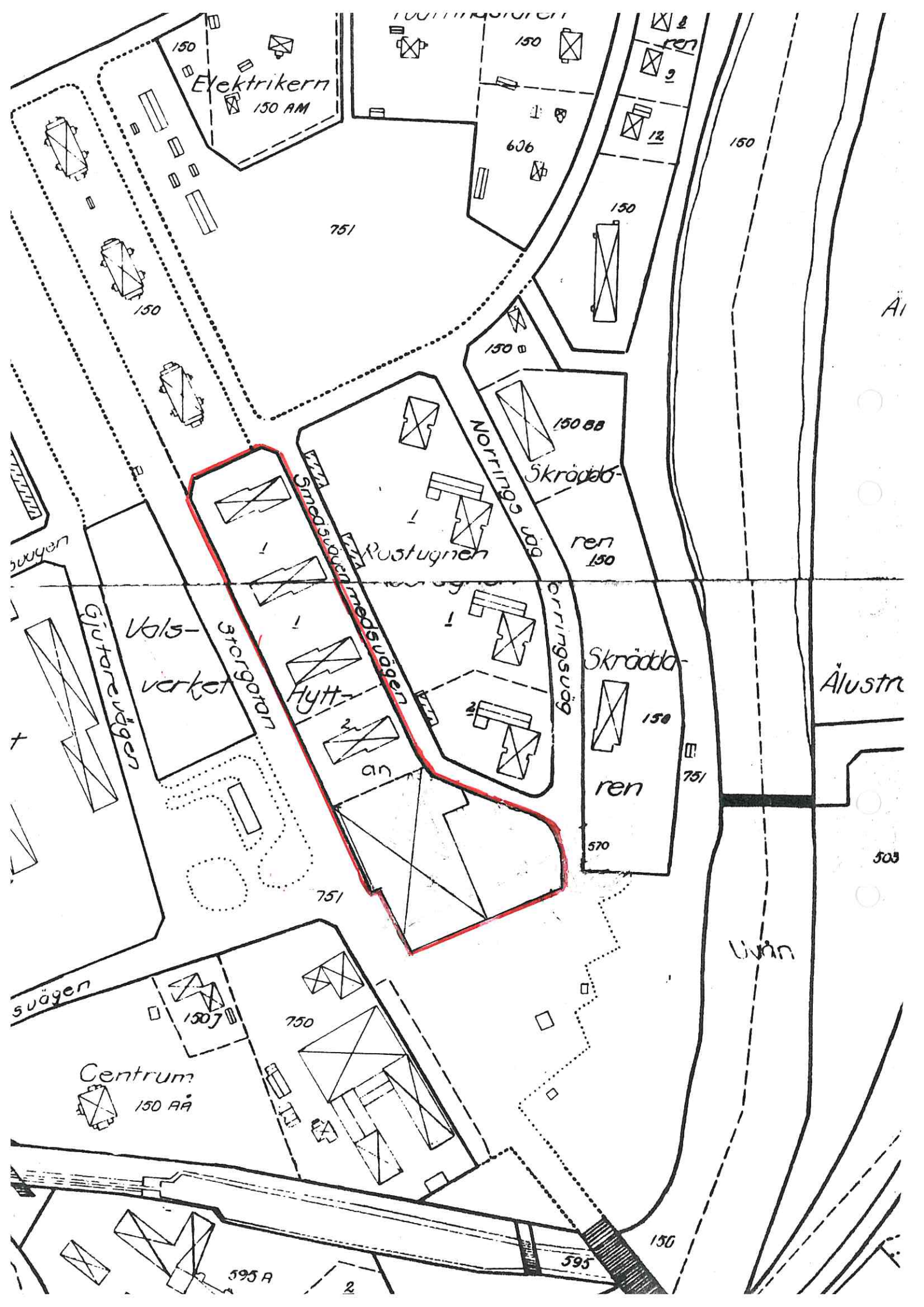
Kommentar 1) Är troligen byggt på 1920-talet och är ganska oändrat i sin exteriör.
 2) Är troligen tillbyggt på tidigt 1950-tal i samma fasadmateriäl,

 men i en helt annan stil. Hotellet ser därför aningen klumpigt ut.

Beskrivning av närmiljön Se kvartersbeskrivning.

Kvarteret Huggaren

Se stadsdelen Kallkälldalen

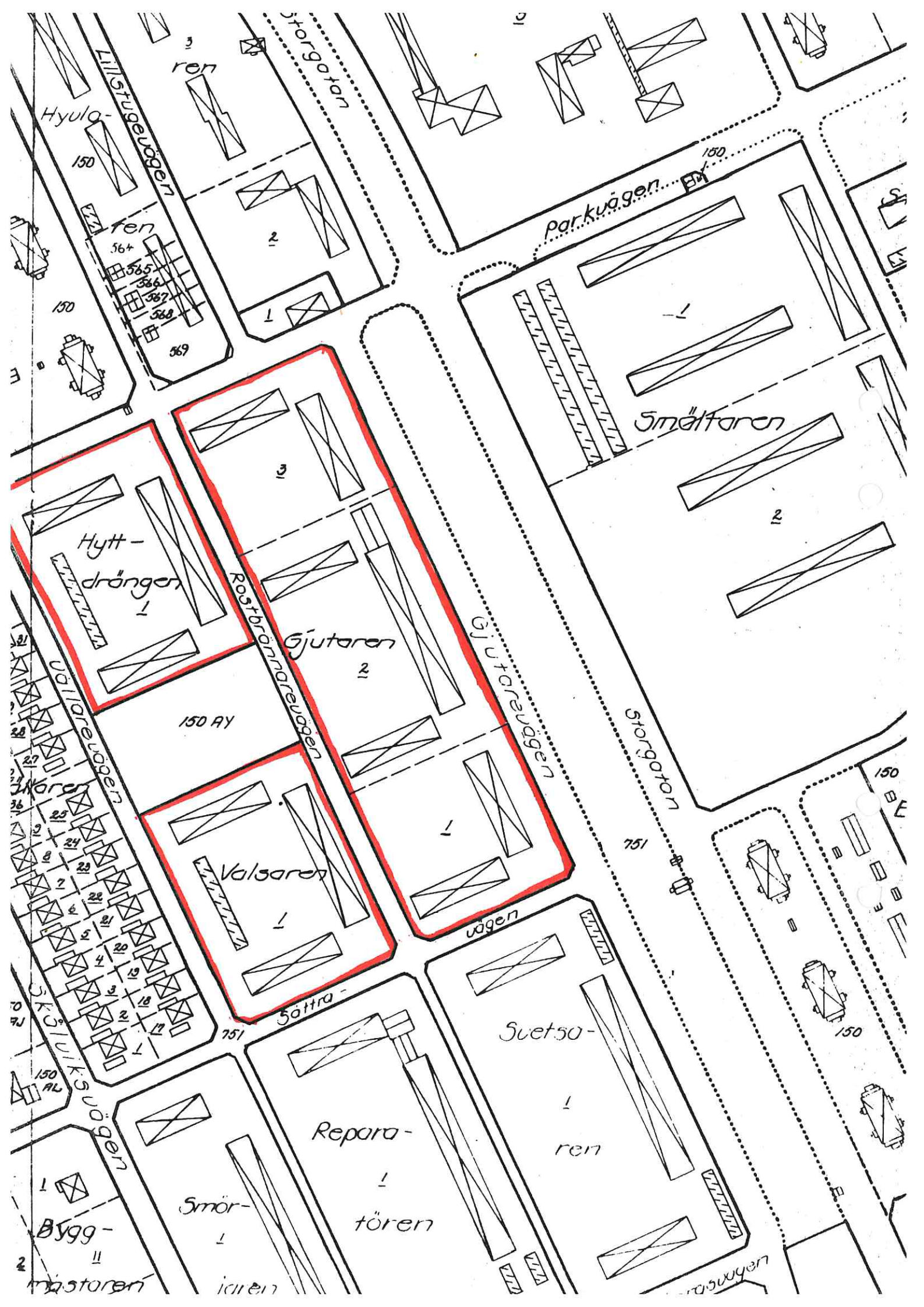


Kvarteret Hyttan

Kvarteret har i sin norra del åtta grågulputsade trevåningsfastigheter som är ihopbyggda två och två. I södra delen ligger det nybyggda Domus och torget, ett stelt och dött sten- och betonglandskap. Storgatan, som är starkt trafikerad, stryker tätt förbi. I norr längs hyreshusen finns gröna häckar mot Storgatan. Dessa avlöses längre söderut av Domus långa, fönsterlösa tegelfasad. Nordost om hyreshusen ligger den vackra Blinkenbergsparken.

Dokumenterade

Kv Hyttan 1, längs Storgatan, miljöbild
Kv Hyttan 2, Domus
Kv Hyttan 4, Storgatan 8



Hyllg-

ren

ren

564

565

566

567

568

369

parkvägen

150

Smältaren

Hytt-
drängen

Rostbrännarevägen

Gjutaren

Gjutarevägen

150 AY

Storgatan

Vägen

Nora

27

28

29

30

31

32

33

34

35

36

37

38

39

40

41

42

Valsaren

751

SKJÖLVIKS

Vägen

150 AL

1

2

3

4

5

6

7

8

Bygg-

nästaren

Smör-

jaren

Repara-

tören

Svets-

ren

150

BE

150

150

150

150

150

150

150

150

150

150

150

150

150

150

150

150

150

150

150

Kvarteret Hyttdrängen

Kvarteret har två hyresfastigheter med vitkalkat fasadtegel i tre våningar som ligger mitt emot varandra. I fonden ligger en tredje hyresfastighet i rött fasadtegel med fyra våningar. Fastigheterna bildar en gård, vilken i väster har en enkel garagebyggnad. Större delen av de fria ytorna utnyttjas för bilparkering. Husen är troligen byggda under 1960-talets slut eller 1970-talets början. Kvarteret har mycket sparsam vegetation och det som finns är dåligt uppvuxet.

Dokumenterade

Miljöbilder från nord och nordväst

Kvarteret Hyvlaren

Ett kvarter vars norra del har fått ge vika för parkeringsplatser till det närbelägna barndaghemmet. Kvar i kvarteret är tre radhuslängor från 1940-talets slut eller 1950-talets början. De är byggda i två våningar och träfasaderna är hållna i ljusa färger, blått och gult. Fastigheten närmast Storgatan är finast då denna har bevarat sitt ursprungliga utseende bäst. Det finns en liten trädgård till varje lägenhet på västra sidan. Genom att stora delar av Lillstugevägen är avstängd för motortrafik så är området mycket lugnt och fridfullt.

Dokumenterade

Stg 564-569 kv Hyvlaren längs Lillstugevägen, översiktsbild
(1946 1)

Kvarteret Hämplingen

Se stadsdelen Stjärnsnäs

Kvarteret Hässjan

Se stadsdelen Hagälven

Kvarteret Hörnan

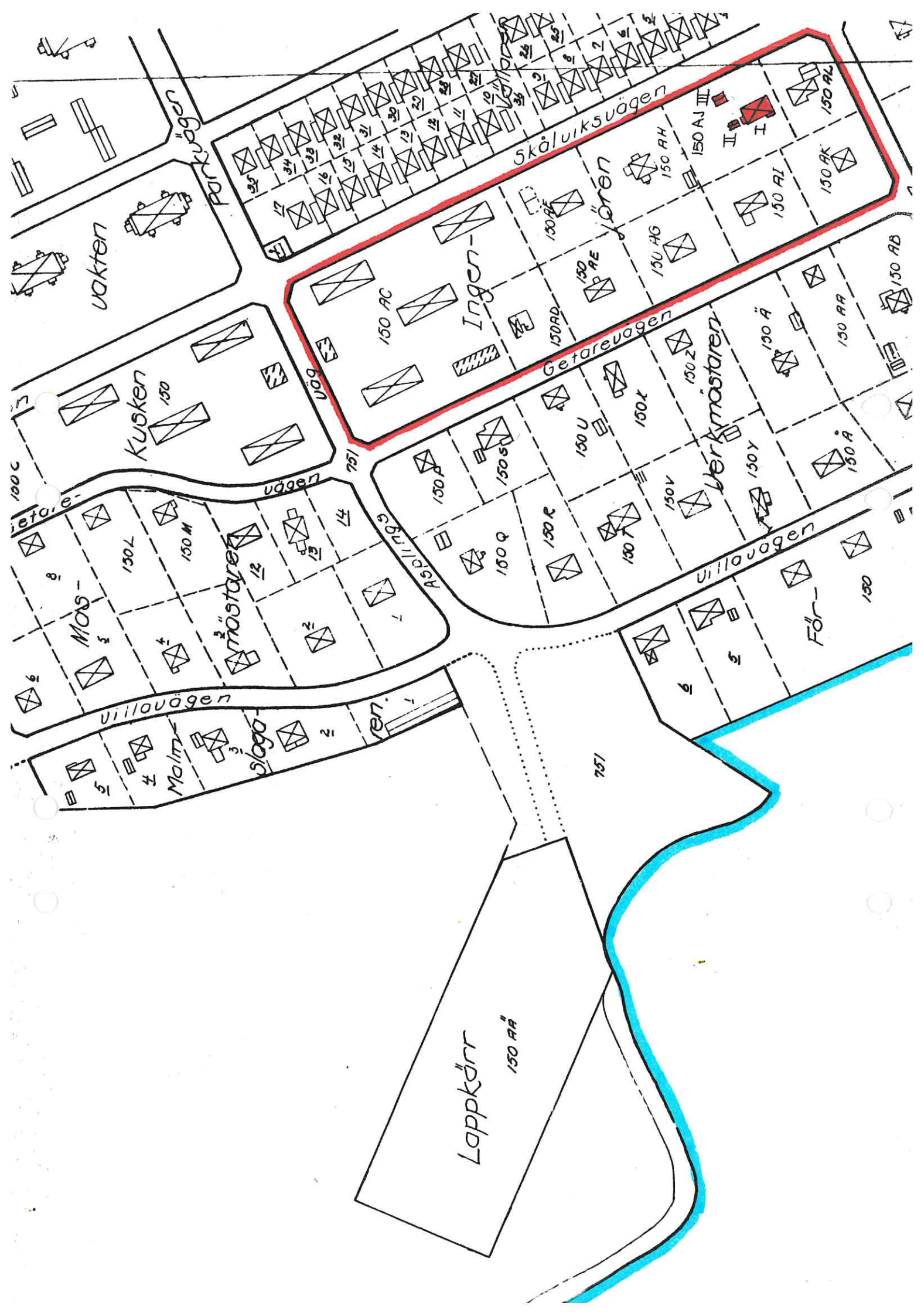
Se Kv Kronan

Kvarteret Iden

Se stadsdelen Norra Björkliden

Kvarteret Tøelkotten

Se stadsdelen Dalkarlstorp



Kvarteret Ingenjören

I kvarteret finns fyra likadana arbetarlängor som i kvarteret Kusken, hållna i samma ljusa pastellfärgsättning. Markytan är även här i hög grad utnyttjad för nyttoväxter men inte lika mycket som i kvarteret Kusken. I övrigt finns här enfamiljsbostäder med hög variation i fråga om ålder, form, material, färg och vegetationsmängd i trädgårdarna. Området är lugnt och fridfullt.

Dokumenterade

4 arbetarlängor, stg 150 AC, kv Ingenjören

Stg 150 AD, kv Ingenjören, Getarevägen 10
Stg 150 AE, kv Ingenjören, Getarevägen 8
Stg 150 AG, kv Ingenjören, Getarevägen 6
Stg 150 AI, kv Ingenjören, Getarevägen 4
Stg 150 AK, kv Ingenjören, Getarevägen 2
Stg 150 AL, kv Ingenjören, Sättravägen 12
Stg 150 BC, kv Ingenjören, Skålviksvägen 15 B
Stg 150 AH, kv Ingenjören, Skålviksvägen 17
Stg 150 AF, kv Ingenjören, Skålviksvägen 19

HAGFORS, tätorten Stadsdel Sättra Strand Datum 1978-07-07
 Fastighet Stg 150 AJ, Kv Ingenjören Film nr H 372
 Gatadress Skålviksvägen 15 Karta
 Fast:s namn A-112 Sign BM, LCK
 Arkitekt

Anl. art, tid, funktion (våning för våning) Bostadshus. Har tidigare varit arbetar-
 bostad till Uddeholm

Uppgiftslämnare, litt
 Ritningar
 Arkivhandlingar

Hus nr	Husets funktion	Vån ant.	Grund mtr.	Stom mtr.	Fasad mtr.	Färg Fasad	Fön.	Dörr	Tak mtr. färg	Byggn. år b, l, u	Ombyggn. år
I	Boningshus	II	BTG	B	SLL/Marsonite	OR	OV	OBr	2T	b 1925-35	
II	Bod	-	BTG	B	SLL	OR	-	x/OR	Papp S	1950t b	
III	Garage	-	BTG	B	Fjäll	lasyr Br	lasyr Br	lasyr Br	Papp R	1973 u	
IV											

Kommentar Huset och trädgården är illa skötta

Beskrivning av närmiljön Gles vegetation, gräsmatta

Kvarteret Jupiter

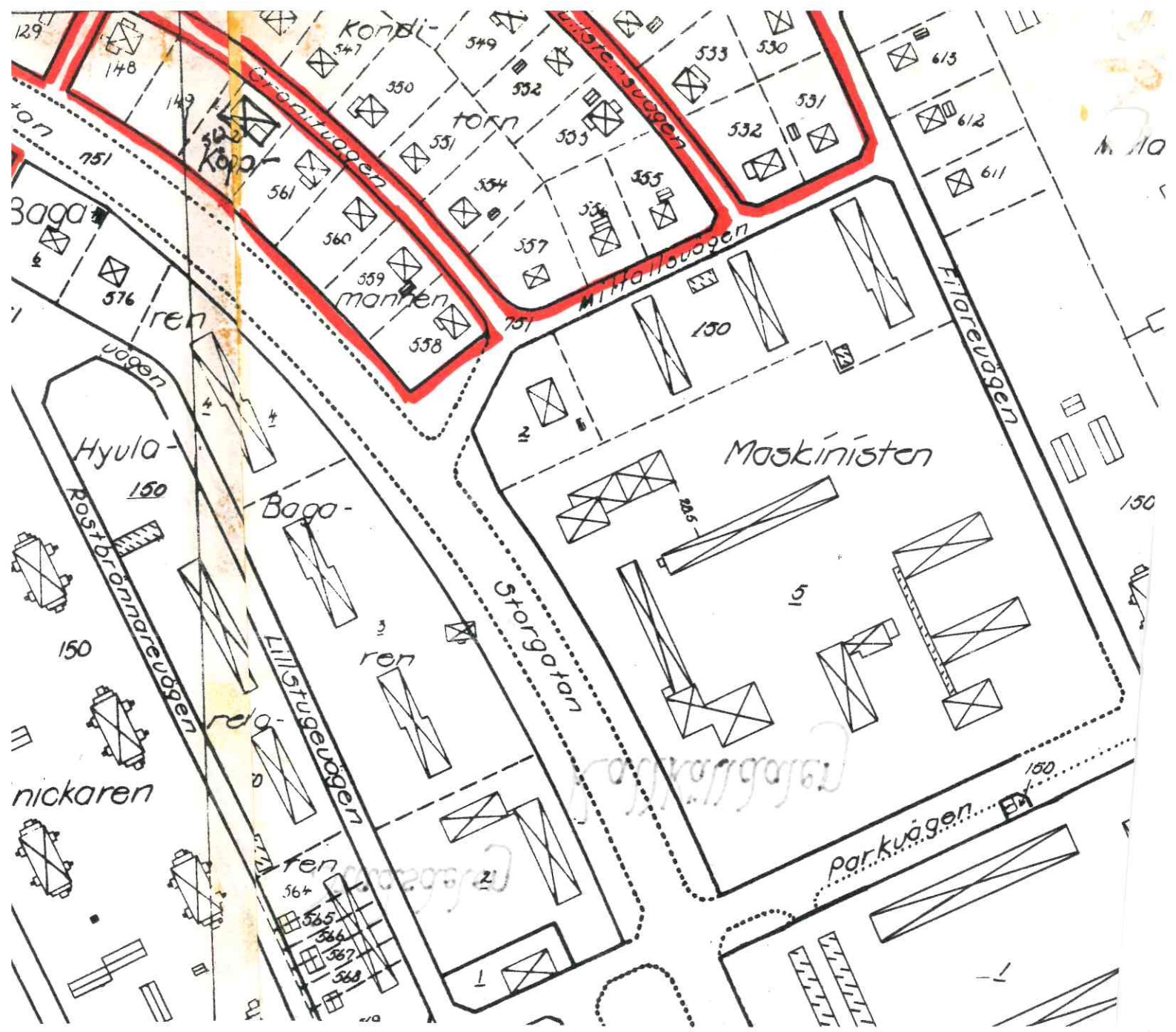
Se stadsdelen Kallkälldalen

Kvarteret Jägmästaren

Se stadsdelen Kallkälldalen

Kvarteret Järven

Se stadsdelen Dalkarlstorp



Stadsdelen

Kallkälldalen



Stadsdelen Kallkälldalen

Stadsdelen Kallkälldalen omfattar följande kvarter i inventeringen:

Arkitekten
Astronaten
Bryggaren
Huggaren
Jupiter
Jägmästaren
Källdalen
Konditorn
Kosmounaten
Köpmannen
Lantmätaren
Läraren
Mars
Muraren
Musikern
Ritaren
Rörmokaren
Saturnus
Slaktaren
Teknikern
Telefonisten
Timmermannen
Trädgårdsmästaren
Venus

Gården Kallkälldalen, Källdalen:1, har gett namn åt hela stadsdelen. Det är områdets äldsta fastighet med bostadshus från 1914. I övrigt är Kallkälldalen en typisk villastadsdel med bebyggelse från 1940-60 talet. Större delen av stadsdelen ligger nordost om Storgatan i svagt kuperad terräng, medan ett mindre antal kvarter ligger sydväst om samma gata. Kvarteren Mars och Venus upptas av en arbetarbostadslänga vardera. I norr gränsar Kallkälldalen till barrskog. Framtida expansion av Hagfors kommer sannolikt att ske åt detta håll. Inom stadsdelen finns relativt uppvuxen vegetation med tallar och björkar. Särskilt påfallande är detta kring Filarevägen och den öppna trekantiga platsen som finns mellan kvarteran utmed vägen.

De norra kvarteren består av 1960-tals elementhus i ett plan med sadeltak, oftast klädda med fasadtegel. (t ex kv Arkitekten, Teknikern, Jägmästaren och Lantmätaren). Utmed Rullstensvägen

och Filarevägen dominerar 1940-talsvillorna, många gånger höga och lådliknande med en funktionalistisk prägel. Dessa äldre villor har oftast försetts med nyare fasadmateriäl, typ asbetsplattor (t ex kv Ritaren). Granitvägen har i huvudsak mindre enplansvillor från 1940-50 talet, ofta med rappade fasader. Även kvarteren sydväst om Storgatan består av 1940-50 tals villor av samma karaktär som i stadsdelens nordöstra del. På Storgatan går genomfartstrafik i övrigt är stadsdelens gator tillfartsgator till husen och inte särskilt trafikerade.

Dokumenterade

Kv Arkitekten längs Vintervägen
Kv Källdalen längs Källvägen
Kv Trädgårdsmästaren 4, Skålviksvägen 45
Stg 502, kv Muraren, Klättervägen 5
Kv Muraren, miljöbild längs Klättervägen
Stg 577, kv Muraren, Lillstugevägen 13
Kv Rörmokaren 1 Storgatan 49 bensin
Kv Jägarvägen, längs Vintervägen

HAGFORS, tätorten Stadsdel Kallkälldalen Datum 28/7 1978
 Fastighet Ky Mars Film nr H 399
 Gatuadress Lyckostigen 3 Karta
 Fast:s namn Sign
 Arkitekt

Anl. art, tid, funktion (våning för våning). bostadshus med källare byggt
 av Hagfors Järnverk

Uppgiftslämnare, litt ägaren
 Ritningar
 Arkivhandlingar

Hus nr	Husets funktion	Vån ant	Grund mtr	Stom mtr	Fasad mtr	Färg Fasad	Fön.	Dörr	Tak mtr färg	Byggn år b,l,u	Ombyggn år
I	Bostadshus	i	Btg	B	SLL	OG	OV	OR	2T	1945 ¹	
II											
III											
IV											

Kommentar Under renovering

Beskrivning av närmiljön

HAGFORS, tätorten Stadsdel . Kalkkälldalen Datum 28/7.1978
 Fastighet . . . stg 586 kv Rörmokaren Film nr
 Gatuadress . . . Skålviksvägen 32 Karta
 Fast:s namn "Näshag" Sign
 Arkitekt

Anl. art, tid, funktion (våning för våning).
 f d egnahem med jordbruk, nu bostad. Källare +-bostadsvåningar

Uppgiftslämnare, litt
 Ritningar
 Arkivhandlingar

Hus nr	Husets funktion	Vån ant	Grund mtr	Stom mtr	Fasad mtr	Färg Fasad	Fön.	Dörr	Tak mtr färg	Byggn år b, l, u	Ombyggn år
I	Bostadshus	2	Btg	B	SLL	P G	P/Br P/V	1	2T	b 1910-25	
II	Uthus	1	Btg	B	SLL	FR	OV	1 Br	2T	b 1915-25	
III											
IV											

Kommentar . . . Huset har nu modern färgsättning i gult och brunt.

 Beskrivning av närmiljön . Stor trädgård med björkar, lönn, fruktträd
 och bärbuskar.

HAGFORS, tätorten Stadsdel Kallkälldalen
 Fastighet . . . Kv Källdalen 1 Datum 27/7 1978
 Gatuadress . . . Lyckostigen 6 Film nr H 397
 Fast:s namn . . . Kallkälldalen Karta
 Arkitekt Sign

Anl. art, tid, funktion (våning för våning). f d egnahem, uppodlar 1914
 Källare. Garage
 1-2 vån bostad

Uppgiftslämnare, litt . . . ägaren
 Ritningar
 Arkivhandlingar

Hus nr	Husets funktion	Vån ant	Grund mtr	Stom mtr	Fasad mtr	Färg Fasad	Fön.	Dörr	Tak mtr färg	Byggn år b,l,u	Ombyggn år
I	Boningshus	2	Ks	T	SLL	FR	OV	1 Br	2T	1914 ^u	
II	Bod	1	Btg	B	SSP	FR	OV	1 Br	Papp	1960 ^u	
III											
IV											

Kommentar Boden byggdes när ladugårdarna fick lov att rivas för att ge plats
 för nybyggnad runtomkring. Boningshusets främre gavel är tillkommen
 senare än huset.

Beskrivning av närmiljön Trädgård med gräsmatta och björkar.

HAGFORS, tätorten Stadsdel Kallkälldalen Datum 28/7-78
 Fastighet Kv Venus Film nr H 399
 Gatuadress Lyckostigen 1 Karta
 Fast:s namn Sign
 Arkitekt

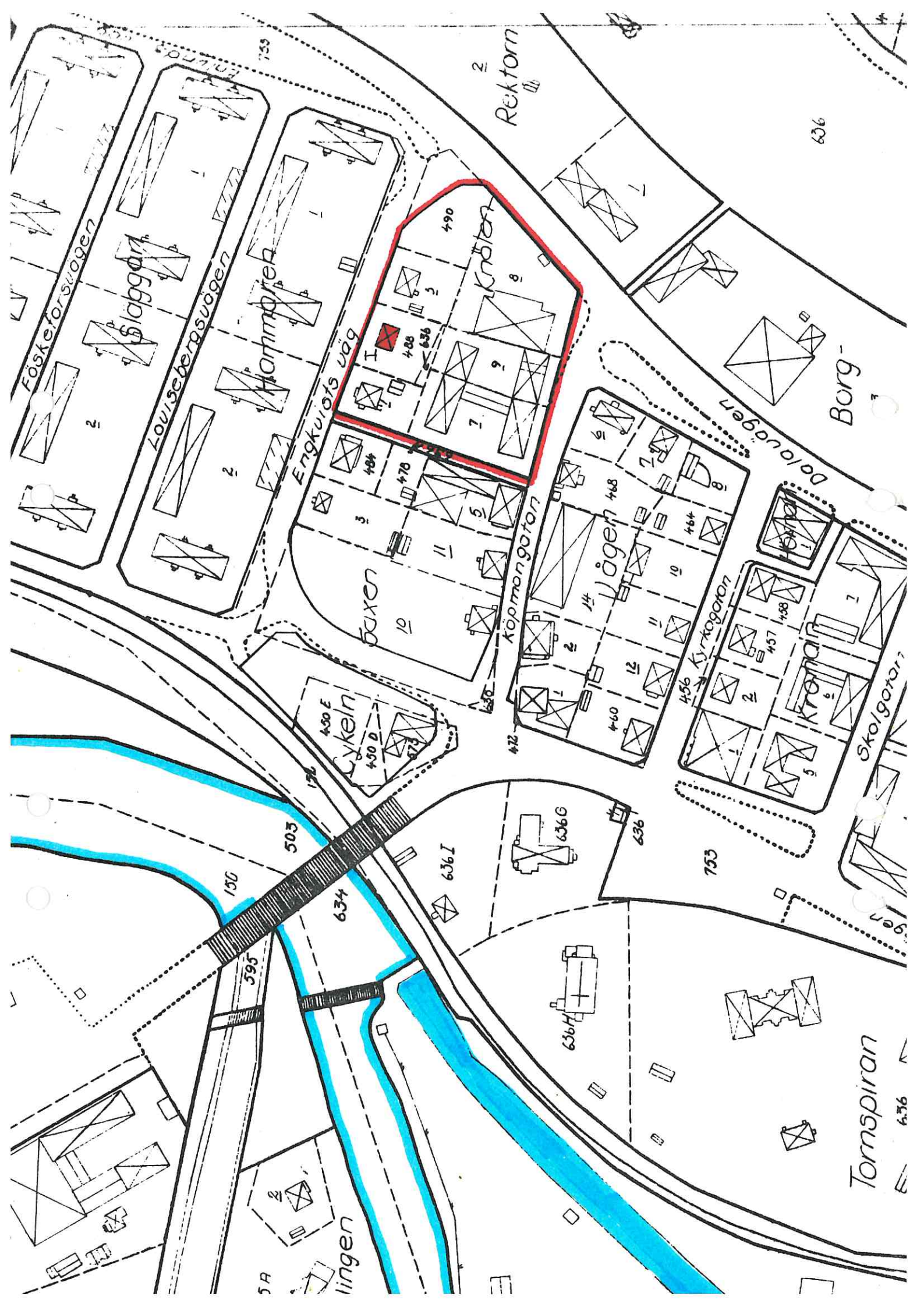
Anl. art, tid, funktion (våning för våning). Bostadshus och källare byggt av
 Hagfors järnverk

Uppgiftslämnare, litt
 Ritningar
 Arkivhandlingar

Hus nr	Husets funktion	Vån ant	Grund mtr	Stom mtr	Fasad mtr	Färg Fasad	Fön.	Dörr	Tak mtr färg	Byggn år b,l,u	Ombyggn år
I	Bostad	1	Btg	B	SLL	O Grå	OV	OB	2T	1945 ^u	
II											
III											
IV											

Kommentar Förfallet

Beskrivning av närmiljön



Rektorn

636

Fiskeforsvägen

Slaggan

Louisebergsvägen

Hamnaren

Engkvists väg

Knösten

Borg-

Dalavägen

Båxen

Köpmangatan

Lågen

Kyrkogatan

Kronan

Skolgatan

Cykeln

636 G

636

753

150

503

634

636 I

636 H

Tomspiran

636

lingen

Kvarteret Knölen

Kvarteret Knölen har i sin norra del tre stora funkisinspirerade tvåfamiljshus, varav två är från 1939 och en från 1947. I kvarterets södra del, längs Köpmangatan, revs 1953 Hagfors gård. I stället byggdes IOGT-huset och senare byggdes affärs- och hyreshusen Knölen 7 och 9. Villorna längs Engkvists väg, som har stora uppvuxna trädgårdar, utgör en lugn och enhetlig miljö. Köpmangatan är däremot livligt trafikerad och saknar vegetation.

Dokumenterade

Kv Knölen 8, Köpmangatan 11 (IOGT, Skandia, uraffär, biograf, fotoaffär, modeaffär, rese- och turistbyrå, ABF, hyreslägenheter, tidigt 1960-tal, b)

Kv Knölen 1, Engkvists väg 10 (1938, u)

Kv Knölen 5, Engkvists väg 14 (sent 1930-tal)

HAGFORS, tätorten Stadsdel Gärdet Datum 1978-07-13.....
 Fastighet ..Stg. 488, Kv. Knölen Film nr H 377.....
 Gatadress ..Engkvists väg 12 Karta
 Fast:s namn ..Olofsgården sign ..BM,LCK.....
 Arkitekt ..Byggmästare Möllberg.....

Anl. art, tid, funktion (våning för våning) Har två lägenheter på övervåningen.....
 Byggdes av arrendatorn till Hagfors gård (som låg där IOGT nu ligger på Köpmangatan
 och revs ca 1953 u)

Uppgiftslämnare, litt Margareta Olofsson, boende i huset
 Ritningar
 Arkivhandlingar

Hus nr	Husets funktion	Vån ant.	Grund mtr.	Stom mtr.	Fasad mtr.	Färg Fasad	Fön.	Dörr	Tak mtr. färg	Byggn. år b, l, u	Ombyggn. år
I	Bostadshus	II	BTG	B	Rapp	Bg	OV	Br	1T	1940 u	
II											
III											
IV											

Kommentar Reverterat i funkis stil. Samtidigt som Engkvists väg 10 som är en ren
 tvåfamiljsbostad och är i samma formspråk men panelklädd.

Beskrivning av närmiljön Relativt välskött, vanlig 1930 tals trädgård.

Kvarteret Konditorn

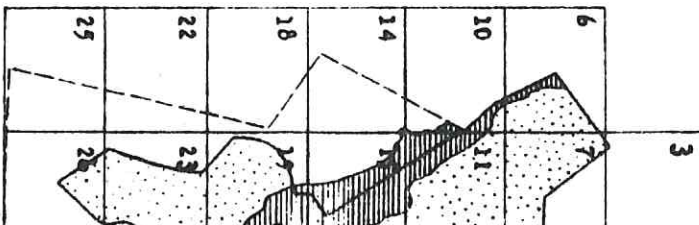
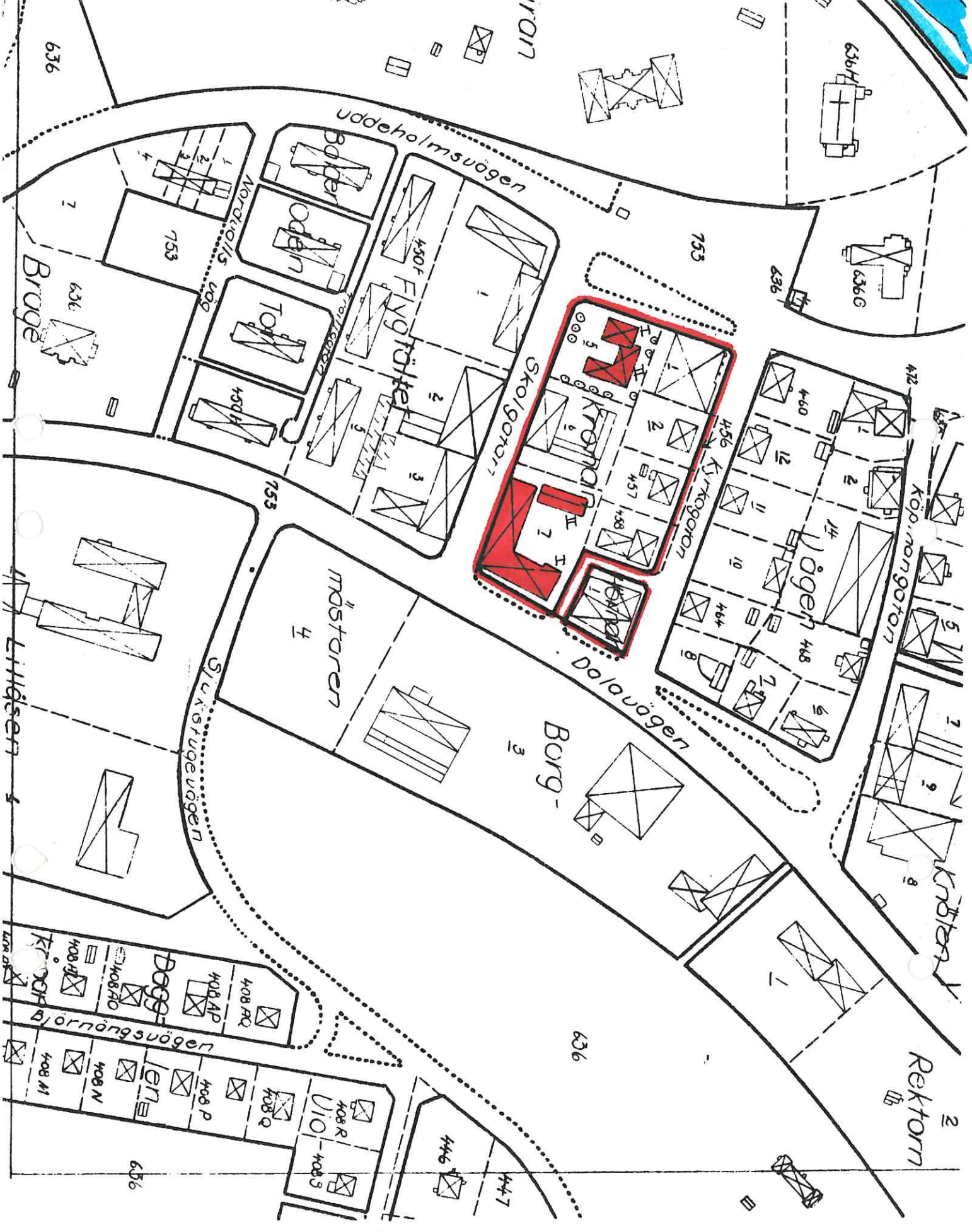
Se stadsdelen Kalkälldalen

Kvarteret Kornknarren

Se stadsdelen Stjärnsnäs

Kvarteret Kosmounaten

Se stadsdelen Kallkälldalen



BLADÖVER

Kvarteret Kronan och kvarteret Hörnan

Kvarteret Kronan är ett heterogent kvarter som tillsammans med kvarteren Vågen, Saken och Knölen bildar Hagfors affärscentrum. Kvarterets fastigheter utgörs av moderna eller kraftigt ombyggda hus med affärslokaler i nedre botten och bostad i övervåningen. Några egentliga trädgårdar finns inte. I kvarteret Vågens västra del finns en lummig alle' med sparsam trafik. Denna utnyttjas tyvärr till parkering. I detta kvarter finns två större fastigheter: gamla folktandvården, numera socialkontor, och televerket.

Kvarteret Hörnan är en fastighet som ligger i kvarteret Vågens norra del längs Kyrkogatan och Dalavägen. Fastigheten som är en relativt stor och hög tegeckbyggnad utnyttjas för hotellverksamhet. Tidigare har det funnits en bensinstation inrymd i byggnadens östra del.

Dokumenterat

- Stg.458, Kv Kronan, Kyrkogatan 8 (bilskola, optiker, bostäder, 1940-talet, b)
- Stg.457, Kv Kronan, Kyrkogatan 6 (dammode, bostäder, 1940-talet, b)
- Kv Kronan 2, Kyrkogatan 4 (musikaffär, radio-TV, bostäder, 1940-talet, b)
- Kv Kronan 1, Kyrkogatan 2 (skoaffär, barnkläder, 1940-talet, b)
- Kv Kronan 6, Skolgatan 3 (järmaffär, bostäder, 1952^u)
- Kv Hörnan 1, Hotell, 1952, u)

HAGFORS, tätorten Stadsdel Köpmannakvarteren
 Fastighet . Kv Kronan 1
 Gatadress Dalavägen 13, Skolgatan 5
 Fast:s namn Televerket
 Arkitekt

Datum 1978-07-10
 Film nr H 374
 Karta
 Sign BM, LCK

Anl. art, tid, funktion (våning för våning). Övervåningen mot Dalavägen har fungerat som bostad för telechefen och för postmästaren. Bottenvåningen var på den tiden poststation.

Uppgiftslämnare, litt Peder Johansson, linjemästare vid Televerket, Karlstad
 Ritningar
 Arkivhandlingar

Hus nr	Husets funktion	Vån ant.	Grund mtr.	Stom mtr.	Fasad mtr.	Färg Fasad	Fön.	Dörr	Tak mtr. färg	Byggn. år b, l, u	Ombyggn. år
I	Kontorshus	II	BTG+SK	Tg	Sprit	G	OR/OV	B	2BT Br	u 1949-50	
II	Garage	-	BTG	Tg	Slät	Grå	-	Br	P	u 1949-50	
III											
IV											

Kommentar . Huset ser trevligt ut från gatusidorna. Har en arkitektonisk form som är mycket typisk för den tidens institutionsbyggnad.

Beskrivning av närmiljön Tomten är kringbyggd på 3 sidor av garaget och televerkets byggnad. Den överblivna markytan är asfalterad och tjänar som parkeringsyta.

HAGFORS, tätorten Stadsdel Köpmannakvarteren Datum 1978-07-10
 Fastighet Ky Kronan 5 Film nr H 374
 Gatadress Uddeholmsvägen 7 Karta
 Fast:s namn Gamla folktandvården Sign BM, LCK
 Arkitekt

Anl. art, tid, funktion (våning för våning). Tandläkare Harbo byggde huset som mot-
 tagning och bostad. Har sedan i tur och ordning varit Folktandvård, Skolkansli och
 nu senast socialkontor.

Uppgiftslämnare, litt
 Ritningar
 Arkivhandlingar

Hus nr	Husets funktion	Vån ant.	Grund mtr.	Stom mtr.	Fasad mtr.	Färg Fasad	Fön.	Dörr	Tak mtr. färg	Byggn. År b, l, u	Ombyggn. År
I	Kontorshus	III	BTG	B	SLL	OGr	OGr	OGr	1T	ca 1930t u	1973
II	Tillbyggnad	I	BTG	B	SLL	OGr	OGr	OGr	1T/P	ca 1950t b	
III											
IV											

Kommentar Tillbyggt då folktandvården kom hit. Huset har i dag ett utseende som helt
 tillhör 1950 talet.

Beskrivning av närmiljön Gräsmatta, uppvuxna björkar.

Kvarteret Krusbäret

Se stadsdelen Hagälven

Kvarteret Kusken

I kvarteret finns fyra barackliknande arbetarlängor från 1940-talets slut, byggda av Uddeholm. Samma typ av längor finns även i kvarteret Ingenjören som ligger omedelbart söder om detta kvarter. Vardera längan består av fyra små lägenheter om 2 r o k. All tänkbar markyta kring och mellan längorna är utnyttjad för grönsaks- och fruktodling. Färgtonerna är hållna till ljusa, ganska tråkiga pastellfärger, gult, grått, beige osv. Inom kvarteret finns dessutom två egnahemsfastigheter från ca 1940-talets slut. Båda är ombyggda. Lugnt och fridfullt område. Skålviksvägen har i gamla Hagfors utgjort en social gräns. Öster om denna tar arbetarkvarteren vid.

Dokumenterade

Stg 150, arbetarlängor, kv Kusken, Skålviksvägen
Stg 150, arbetarlängor, Skålviksvägen - Parkvägen
Stg 150, arbetarlängor, kv Kusken, Parkvägen
Stg 150 C, kv Kusken, Skålviksvägen 31
Stg 150 I, kv Kusken, Skålviksvägen 33

HAGFORS, tätorten Stadsdel Kallkälldalen
 Fastighet Stg 150, Kv Kusken
 Gatadress Skålviksvägen 29 A-D
 Fast:s namn T68
 Arkitekt

Datum 1978-07-07
 Film.nr. H 372
 Karta
 Sign. BM, LCK

Anl. art, tid. funktion (våning för våning) Arbetarbostad till Hagfors järnverk

Uppgiftslämnare, litt Eivor Nilsson, hyresgäst, 1-Uddeholms förteckning
 Ritningar
 Arkivhandlingar

Hus nr	Husets funktion	Vån ant.	Grund mtr.	Stom mtr.	Fasad mtr.	Färg Fasad	Fön.	Dörr	Tak mtr. färg	Byggn. år b, l, u	Ombyggn. år
T	Boningshus	I	BTG	B	SLL	OBg	OBg	OGö	2T	1 1947-48	
II											
III											
IV											

Kommentar Övertogs 1977 av HSB. Huset innehåller oljepanna som försörjer alla arbetar-
 längorna inom kvarteret och grannkvarteret Ingenjören söder om.
 Husen behöver reparation och underhåll.

Beskrivning av närmiljön Se kvartersbeskrivning

636

753

skyttan 636

Kyrkogården

636K 636L

636

302 D

klockstapel

497

496

496

496

497

491

303

753

Kyrkogårdskyrkan

lauvågen



Kyrkogården

Hagfors kyrkogård är belägen på en tallbevuxen ås som sluttar ned mot Uvån. Området är uppvuxet och fridfullt. Långa, smala asfalterade gångar slingrar sig mellan välklippta gräsmattor som här och där kantas av gula ljuslyktor. På åsens topp står en nybyggd klockstapel och strax nedanför i sluttningen ligger ett rödmålat kapell. Strax intill ingången i sydväst ligger det gamla kapellet som är vitputsat och nästan dolt av en murgröna. Numera används byggnaden för redskap o dyl.

HAGFORS, tätorten Stadsdel . Gärdet Datum 17
 Fastighet . Stg 496 o stg 497 o stg 352 B Film nr . H 380
 Gatuadress Karta
 Fast:s namn . . Hagfors kyrkogård Sign
 Arkitekt

Anl. art, tid, funktion (våning för våning).

Uppgiftslämnare, litt
 Ritningar
 Arkivhandlingar

Hus nr	Husets funktion	Vån ant	Grund mtr	Stom mtr	Fasad mtr	Färg Fasad	Fön.	Dörr	Tak mtr färg	Byggn år b,l,u	Ombyggn år
I	Kapell	-	SK/	B	Fjäll	PR	OV	Br	SK	b 1970-tal	
II	f d kapell	-	SS	Tg	Slät	Grå	OR	OR	Et	(1911?) 1910- 20 b	
III	Klockstapel	-	Btg	T	-	Br	-	-	SK	b 1977	
IV	Servicebyggnad	i	Btg	B	Tg	Br	Br	Br	IBT Br	1976 u	

Kommentar

Beskrivning av närmiljön Mycket välvårdad kyrkogård, som ligger i en vacker, . . .
 kullig sluttning där ansade gräsmattor har hjälp av de många raka furorna att . . .
 bilda en trevlig omgivning. Små gångstigar binder ihop det hela. Byggnaderna . . .
 smälter väl in. En mycket fridfull, trevlig plats. Andaktsfullt.

Kvarteret Källdalen

Se stadsdelen Kallkälldalen

Kvarteret Köpmannen

Se stadsdelen Kallkälldalen

Kvarteret Körsbäret

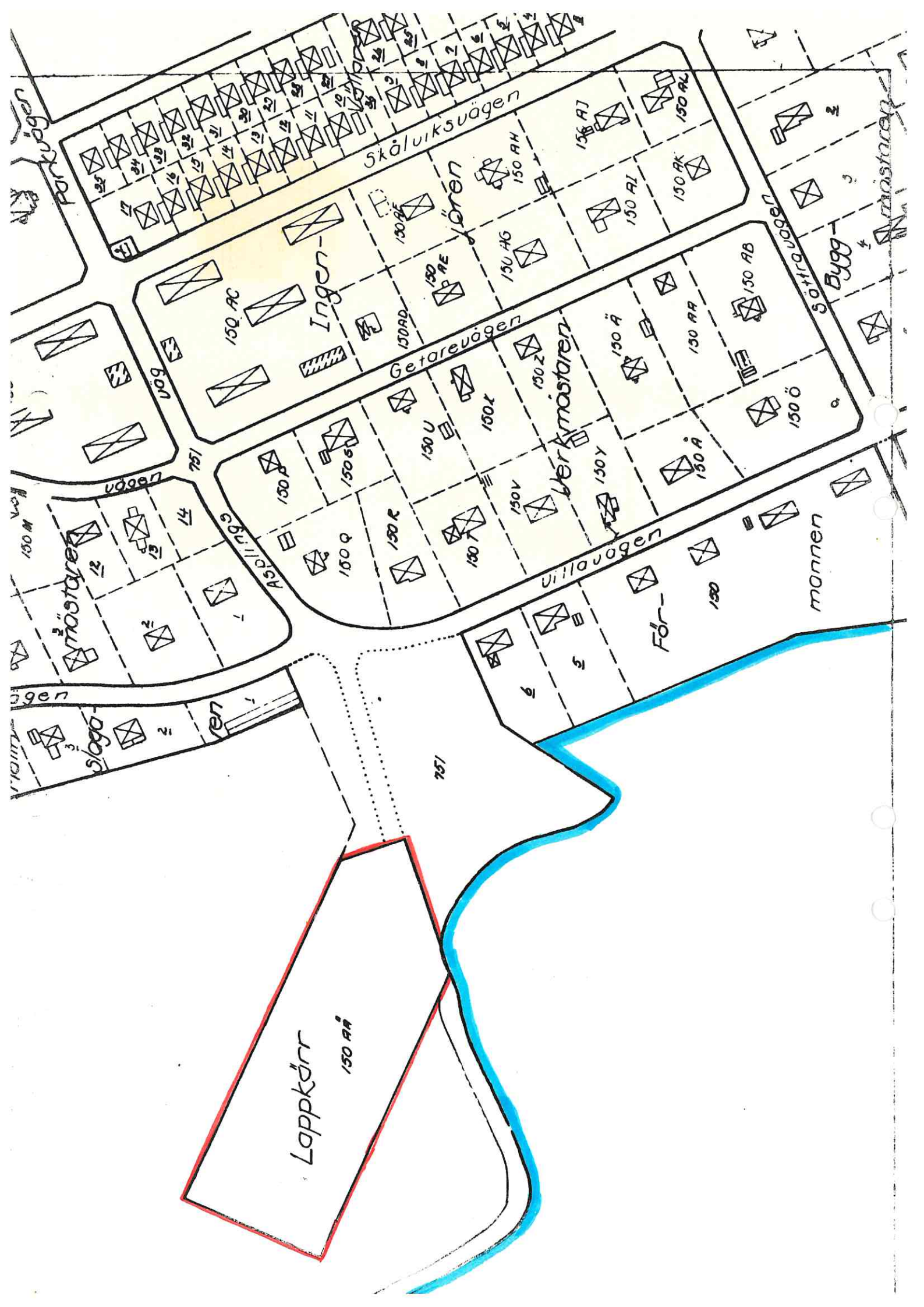
Se stadsdelen Hagälven

Kvarteret Laken

Se Björkliden.

Kvarteret Lantmätaren

Se stadsdelen Kallkälldalen



Kvarteret Lappkärr

I kvarteret ligger Hagfors reningsverk.

Dokumenterad

Stg 150 AÄ Hagfors reningsverk

Kvarteret Laxen

Se Björkliden.

Kvarteret Lillåsen

Kvarteret ligger alldeles norr om en obebyggd skogdunge (stg 753) och söder om en dito (Borgmästaren 4). Trots detta är här inte helt lugnt. Dalavägen är livligt trafikerad och så även Sjukstugevägen. Kvarteret innehåller ett ålderdomshem och en bilverkstad och ett garage för samma företag (Volkswagen). Samtliga fastigheter är från 1960. Kring ålderdomshemmet är en del höga tallar sparade. Husen är utförda i betong och rött tegel.

Dokumenterade

Kv Lillåsen 1, Sjukstugevägen²(Ålderdomshem "Lillåsen", 1960)
Kv Lillåsen 2, Sjukstugevägen⁴(Bilverkstad, 1960)

Kvarteret Lingonet

Se stadsdelen Hagälven

Kvarteret Lodjuret

Se stadsdelen Dalkarlstorp

Kvarteret Loket

Litet kvarter med fallfärdig bebyggelse, bestående av ett par små bostadshus och några uthus eller verkstäder, som tycks användas för någon smärre industriverksamhet. Utsatt läge mellan bruket och järnvägsområdet.

Dokumenterat

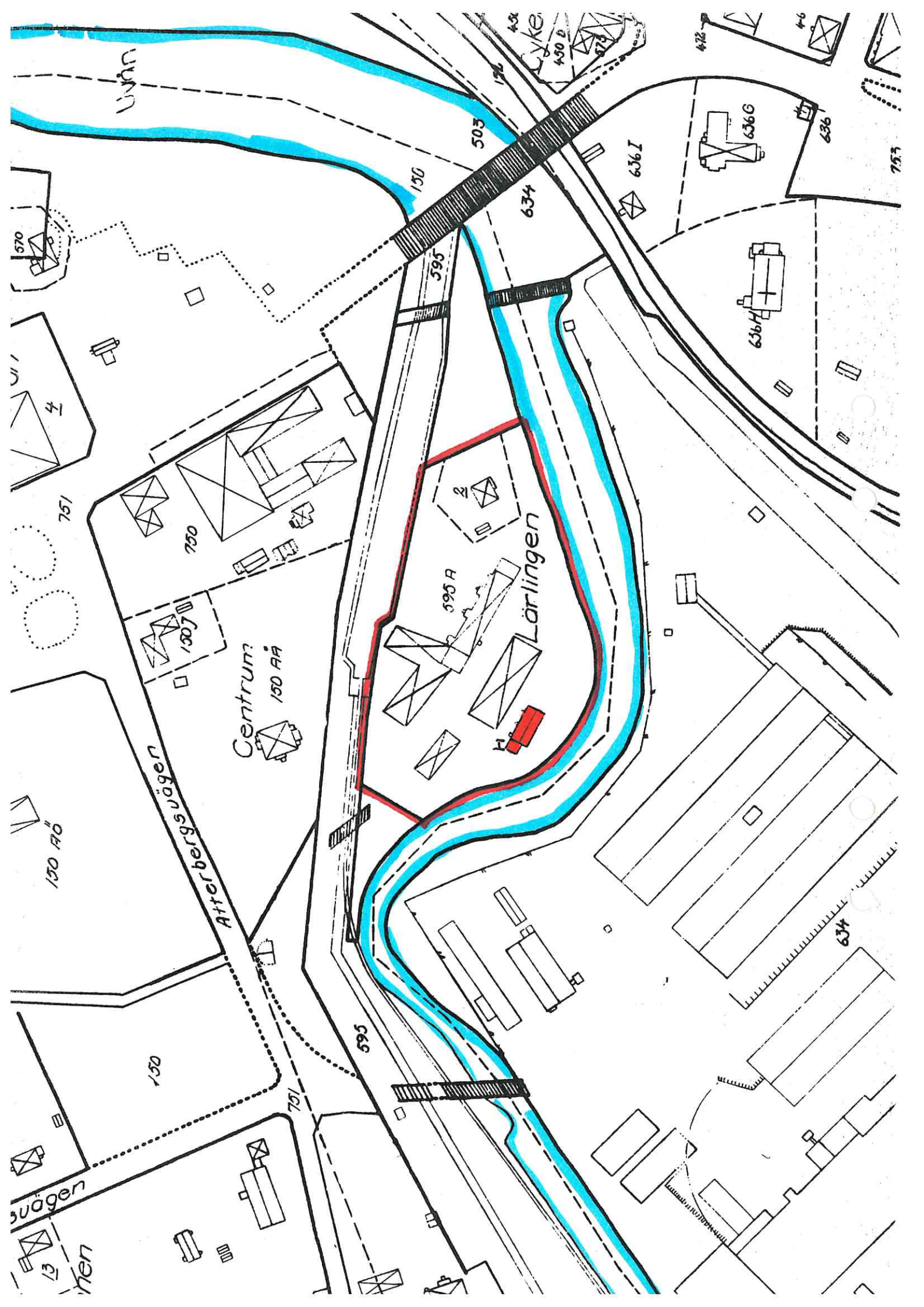
Kv Loket

Kvarteret Lommen

Se stadsdelen Stjärnsnäs

Kvarteret Läraren

Se stadsdelen Kalkälldalen



Kvarteret Lärlingen

Kvarteret består av en verkstadsskola och en bostadsfastighet (kv Lärlingen 2) med rödmålad (plastfärg) träpanel och svarta lister. Skolan ligger omedelbart norr om järnverket alldeles intill Uvån. En av skolans lokaler är ett gammalt varmbadhus och är kvarterets finaste byggnad. Kvarteret ligger gömt mellan järnverket och centrum och är ett lugnt område. Skolans övriga byggnader är två- eller trevåningshus i smutsgrå puts och är troligen byggda någon gång under 1950-talet.

Dokumenterade

Stg 595 A kv Lärlingen. Verkstadsskola (1950-tal^b) miljöbilder.
Kv Lärlingen 2, Atterbergsvägen

HAGFORS, tätorten Stadsdel . . . Blinkenberg . . . Datum 27/7. 1978 . . .
 Fastighet . . . Stg 595 A . . . kv Lärlingen . . . Film nr H 396 . . .
 Gatuadress Karta
 Fast:s namn A-97 Sign
 Arkitekt

Anl. art, tid, funktion (våning för våning). F d varmbadhus, ingår nu i verk- . . .
 . . . stadsskolan som uppfyller kv Lärlingen, och rymmer traversskola.

Uppgiftslämnare, litt
 Ritningar
 Arkivhandlingar

Hus nr	Husets funktion	Vån ant	Grund mtr	Stom mtr	Fasad mtr	Färg Fasad	Fön.	Dörr	Tak mtr färg	Byggn år b, l, u	Ombyggn år
I	f d varmbadhus	I	Btg	Tg	Tg/ slät	-/SG	OV	1 Br	2T	1880 ^b 1900	
II											
III											
IV											

Kommentar . . . Tak för garage utbyggt på baksidan. Medveten arkitektonisk utformning . . .
 . . . med trappstensgavlar och växling mellan putsade ytor och rött tegel.

Beskrivning av närmiljön . . . Ingår i verkstadsskolans område, med läge intill . . .
 . . . Uvån. Omgivande mark är asfalterad. På baksidan mot Uvån finns gräsmatta . . .
 . . . och några smärre lövträd.

Kvarteret Löjan

Se Björkliden.

Kvarteret Malmslagaren

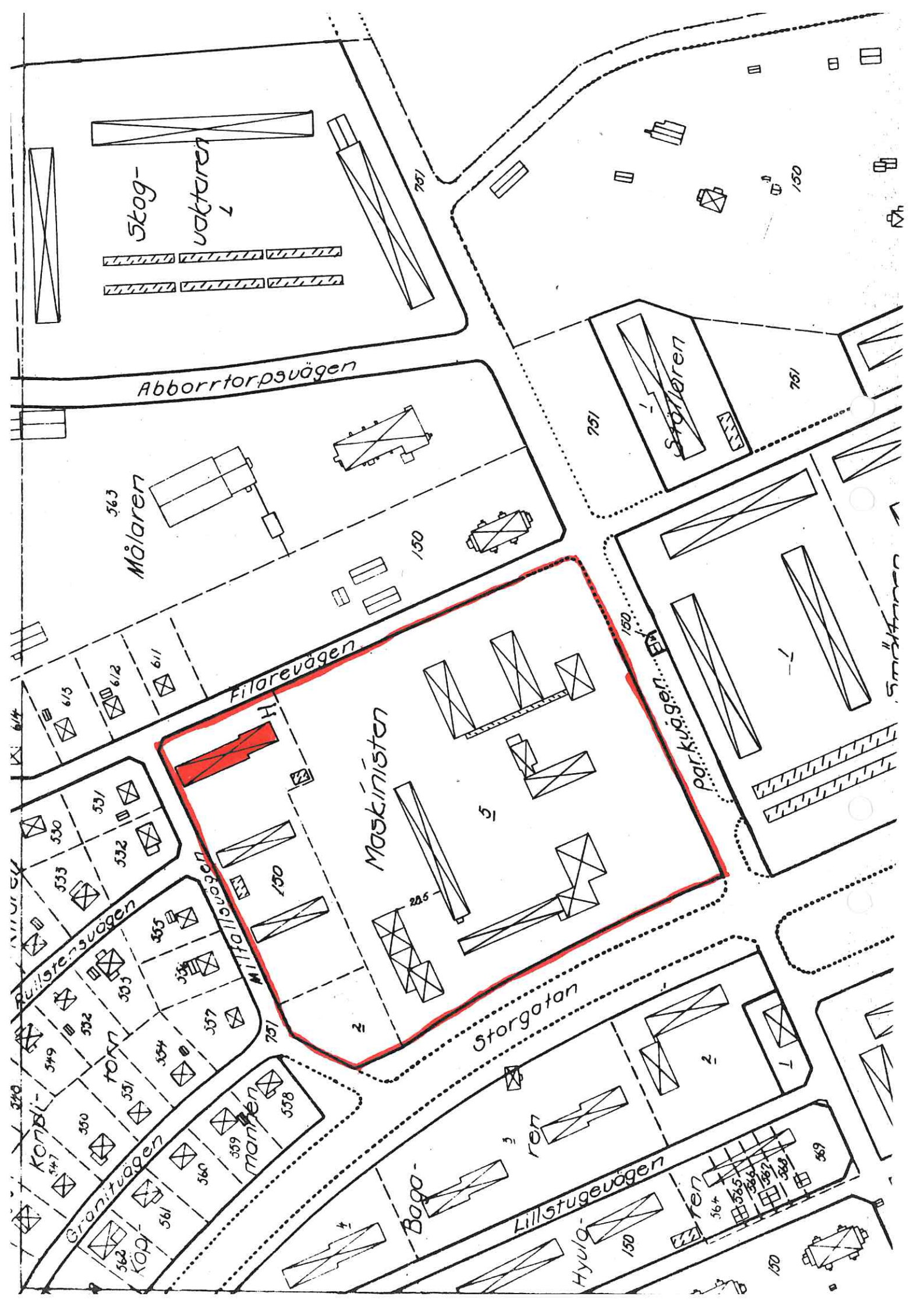
Kvarteret består av fyra villafastigheter, tre från 1970-talet och en från tidigt 1950-tal. Vegetationen är ej uppväxt. Ligger något tråkigt intill reningsverket. Alldeles intill skogsbyn, björkdunge. Norr om kvarteret finns ingen bebyggelse.

Dokumenterade

Kv Malmslagaren 2, Villavägen 25
Kv Malmslagaren 3, Villavägen 27
Kv Malmslagaren 4, Villavägen 29
Kv Malmslagaren 5, Villavägen 31

Kvarteret Mars

Se stadsdelen Kallkälldalen



Skog-
vaktaren
1

Abborrtorpsvägen

Mälaren
563

Filarevägen

Maskinisten

par.kvägarer

Storgatan

Lillstugevägen

Hyulö

614
615
612
611
530
531
532
533
534
535
536
537
538
539
540
541
542
543
544
545
546
547
548
549
550
551
552
553
554
555
556
557
558
559
560
561
562
563
564
565
566
567
568
569

Pullstensvägen

Granitvägen
Koppl.
547
548
549
550
551
552
553
554
555
556
557
558
559
560
561
562
563
564
565
566
567
568
569

Mittfallsvägen

Bogö

Småstannen

Kvarteret Maskinisten

Kvarterets större del upptas av en nyare skolanläggning (Sättraskolan) med ett tiotal byggnader från mellan 1950 och 1970. De ligger öppet med spridda träd och buskar. I kvarterets norra del utmed Milfallsvägen ligger tre bostadslängor av samma typ som den inventerade. De två västra är för närvarande obebodda och verkar rivningsklara. Kring bostadshusen är trädgårdar med uppvuxen buskvegetation och fruktträd.

Dokumenterat

Skolan
Översiktsbilder från Filarevägen

HAGFORS, tätorten Stadsdel Kallkälldalen Datum 27/7-78
 Fastighet . . . Stg 150, kv. Maskinisten Film nr H 397
 Gatuadress Filarevägen 19 Karta
 Fast:s namn Sign
 Arkitekt

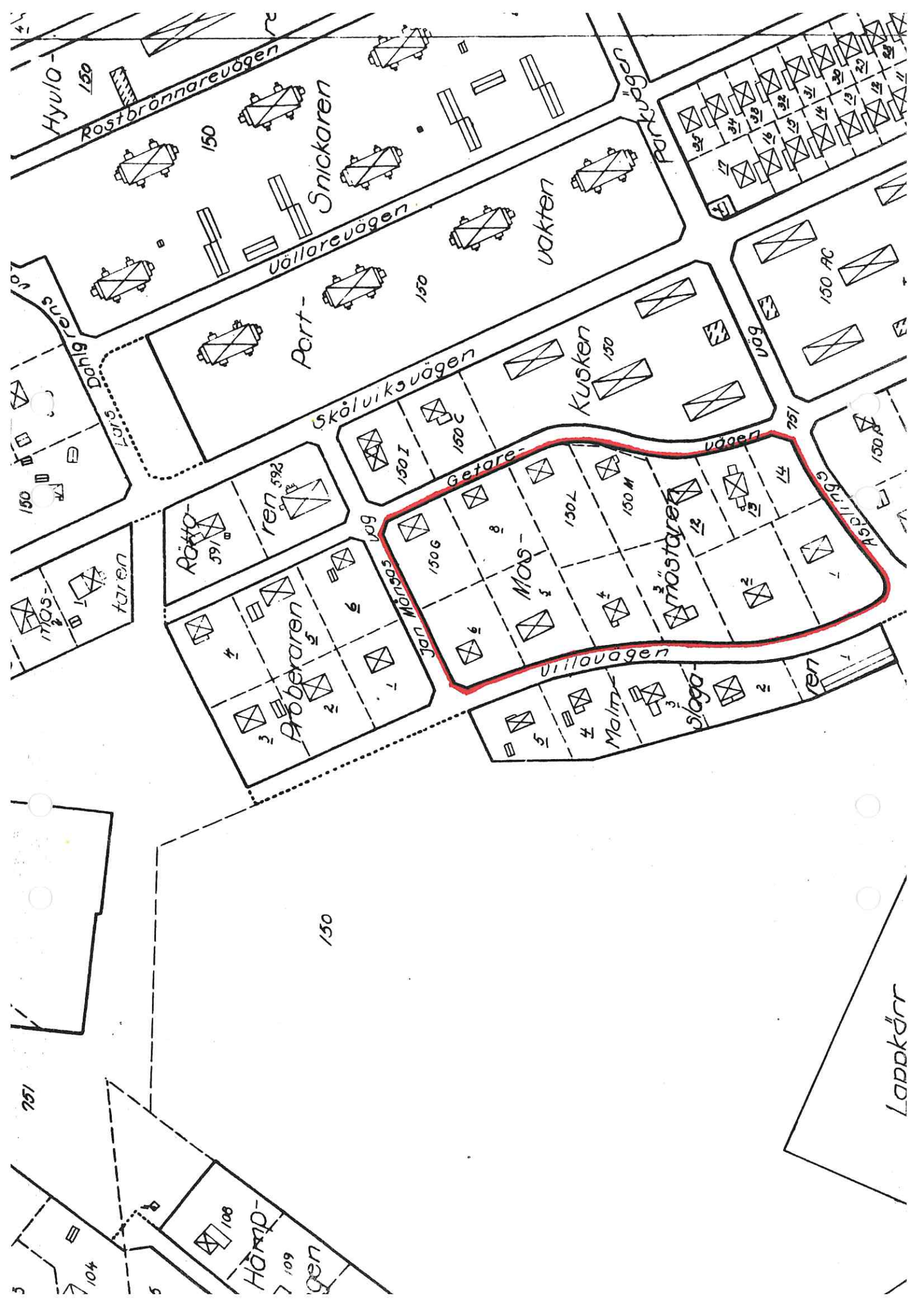
Anl. art, tid, funktion (våning för våning).
 Källare
 Bostadslägenheter för 6 familjer

Uppgiftslämnare, litt
 Ritningar
 Arkivhandlingar

Hus nr	Husets funktion	Vån ant	Grund mtr	Stom mtr	Fasad mtr	Färg Fasad	Fön.	Dörr	Tak mtr färg	Byggn år b,l,u	Ombyggn år
I	Bostadshus	I	Btg	B	SLL	O Bg	OR	OR	IT	1 1946- 47	
II											
III											
IV											

Kommentar

 Beskrivning av närmiljön Trädgård och uppvuxen vegetation



Kvarteret Masmästaren

Kvarteret består av villabebyggelse med varierande karaktär. De äldsta husen är från tidigt 1950-tal och ligger huvudsakligen längs Villavägen. De nyaste husen, 1970-tals villor, ligger vid hörnet Asplings väg/Getarevägen och längs Getarevägen. De äldre husen är mestadels lätt om- eller tillbyggda. Färgen är hållen i varierande toner av gult trots att fasadmaterial skiftar mellan trä, tegel och puts. 1970-tals villorna i vit kalksandsten bryter kvarterets enhetlighet på ett iögonfallande sätt. Tomterna är rätt stora, med varierande mängd vegetation. Gräsmattor, björkar och prydnadsväxter. Kvarteret ligger lungt och fint i sluttning ned mot sjön Värmullen.

Dokumenterade

Kv Masmästaren 6, Villavägen 36
Kv Masmästaren 5, Villavägen 34
Kv Masmästaren 4, Villavägen 32
Kv Masmästaren 3, Villavägen 30
Kv Masmästaren 2, Villavägen 28
Kv Masmästaren 1, Villavägen 26
Kv Masmästaren 14, Getarevägen 17 A
Kv Masmästaren 13, Getarevägen 17
Kv Masmästaren 12, Getarevägen 19
Stg 150 M, kv Masmästaren, Getarevägen 21
Stg 150 L, kv Masmästaren (9), Getarevägen 23
Kv Masmästaren 8, Getarevägen 25
Stg 150 G, kv Masmästaren, Getarevägen 27

Kvarteret Mosippan

Se stadsdelen Björnängen.

Kvarteret Muraren

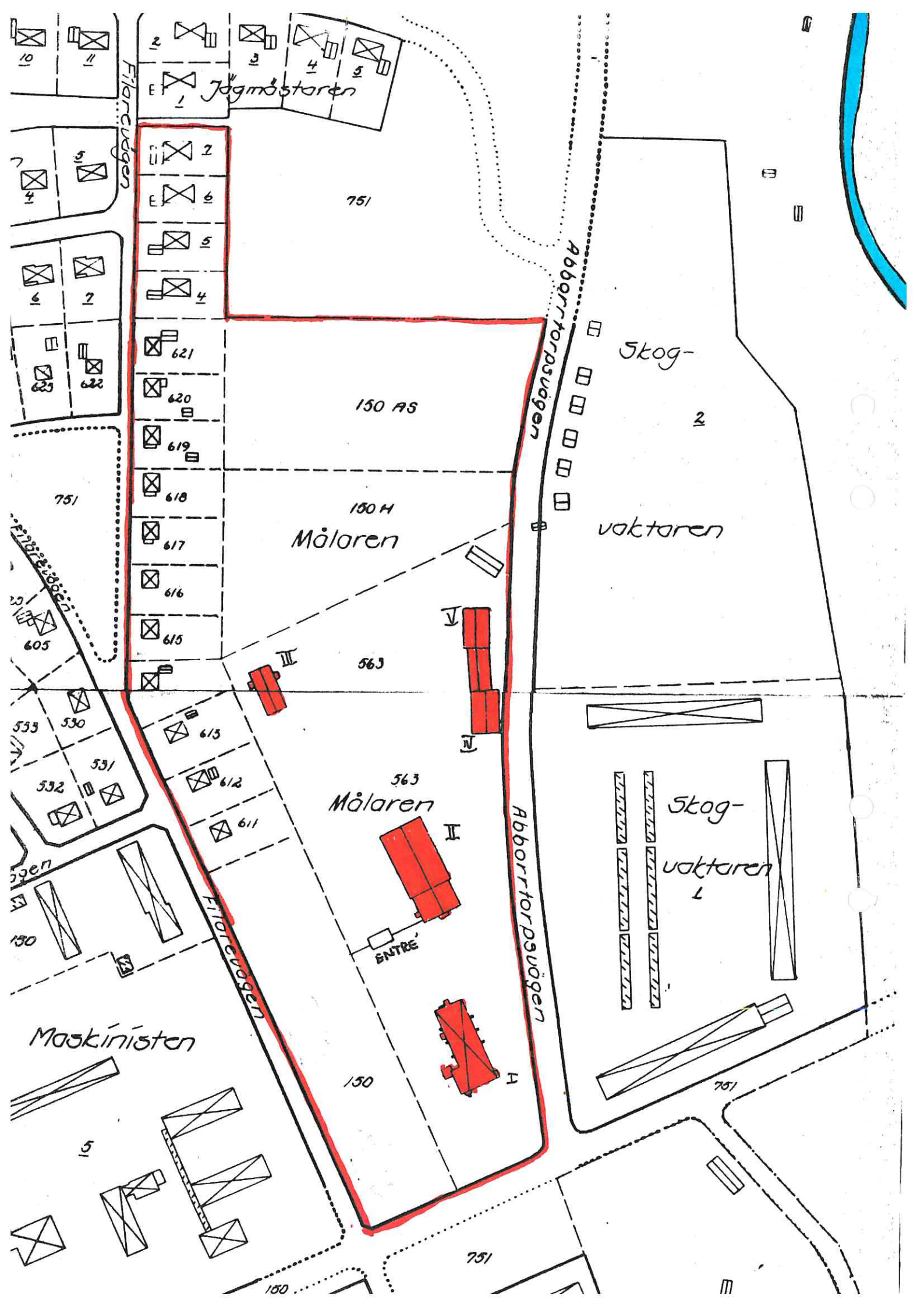
Se stadsdelen Kalkälldalen

Kvarteret Musikern

Se stadsdelen Kallkälldalen

Kvarteret Muttern

Se kvarteret Bulten.



HAGFORS, tätorten Stadsdel Kallkälldalen Datum 27/7-78
 Fastighet . . . Stg 563, kv Målaren Film nr H 396, 397
 Gatuadress . . . Parkvägen 17 Karta . . .
 Fast:s namn . "Värmländskt nöjescenter" Sign . . .
 Arkitekt . . .

Anl. art, tid, funktion (våning för våning). Folkets Hus och Folkets Park

Uppgiftslämnare, litt
 Ritningar
 Arkivhandlingar

Hus nr	Husets funktion	Vån ant	Grund mtr	Stom mtr	Fasad mtr	Färg Fasad	Fön.	Dörr	Tak mtr färg	Byggn år b,l,u	Ombyggn år
I	Folkets Hus	2 1/2	Btg	B	SLL	OV	OGö	OGö 1 Br	Et	u 1926	
II	Teater	1	Btg	B	LFS	Olj Gö	OGö	OGö	Tj	u 1936	
III	Servering	I	Btg	B	LFS	OG	OGö	1 Gö	P Br	ca u 1930	
IV	Dansbana	I	Btg	B	LFS	OGö	-	OR	Tj	1945	
V	Dansbana öppen	I	Btg	B	SLL	OG	-	-	Tj	1936	

Kommentar .I) .Vinkelbyggt.hus.med.stör samlingsaal
 Parken öppnades 1918.
 II) Teaterns höjd orsakades av fonderna som skulle kunna hissas.
 Tak Töreboda takstolar.

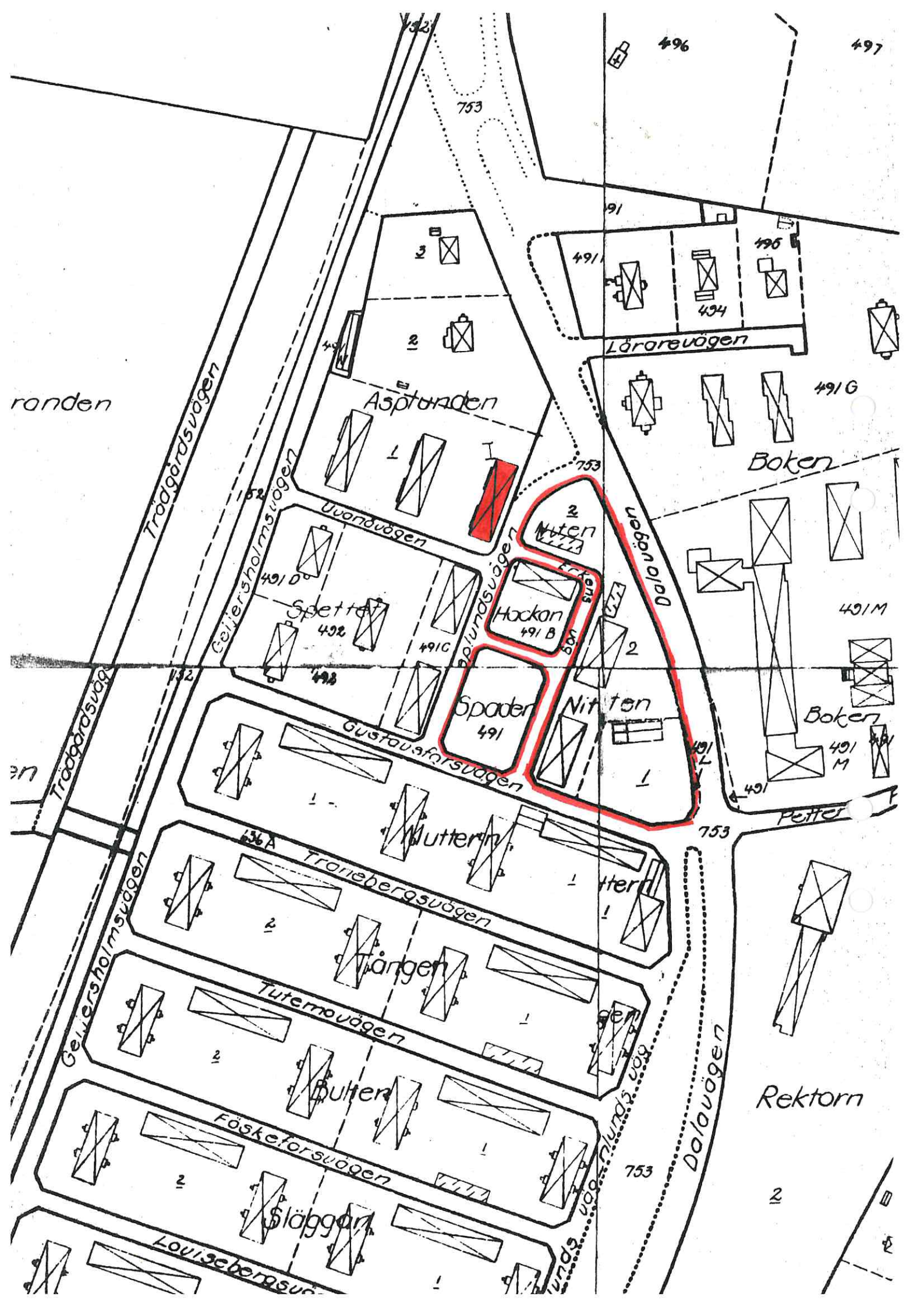
Beskrivning av närmiljön . Folkets Hus ligger utanför folkparkens område. Parken . . .
 är gräsbevuxen med högväxta björkar som dominerande inslag. Grusade . .
 gångar, buskar, bänkar och diverse lotteri- och korvkioskar finnes . .
 i parken.

Kvarteret Måsen

Se stadsdelen Stjärnsnäs

Kvarteret Mörten

Se Björkliden.



Kvarteren Niten, Spaden, Hackan

Kvarteret Niten innehåller två gula, rappade trevåningshus av samma typ som i kvarteret Spettet och kvarteret Asplunden. Här ligger även en OK bensinmack från 1960-talet (b). Kvarteret är ljudmässigt något stört av trafiken på Dalavägen. Här är inte mycket trädgårdsyta, men detta uppvägs av den friyta som kvarteret Spaden utgör.

Kvarteret Spaden är en yta med bollplan och lekplats. Det ligger som en förlängning av parkstråket genom kvarteren med de gamla arbetarlängorna på Gärdet och ramas fint in av kvarteret Spettet, kvarteret Niten och kvarteret Hackan.

Kvarteret Hackan utgörs av ett rappat, grått trevåningshus med lägenheter om 2 r o k med balkong (1949-50) i samma formspråk som tvåvåningshusen i kvarteren Spettet, Asplunden och Niten. Gräsmattan upplevs som en del av kvarteret Spaden.

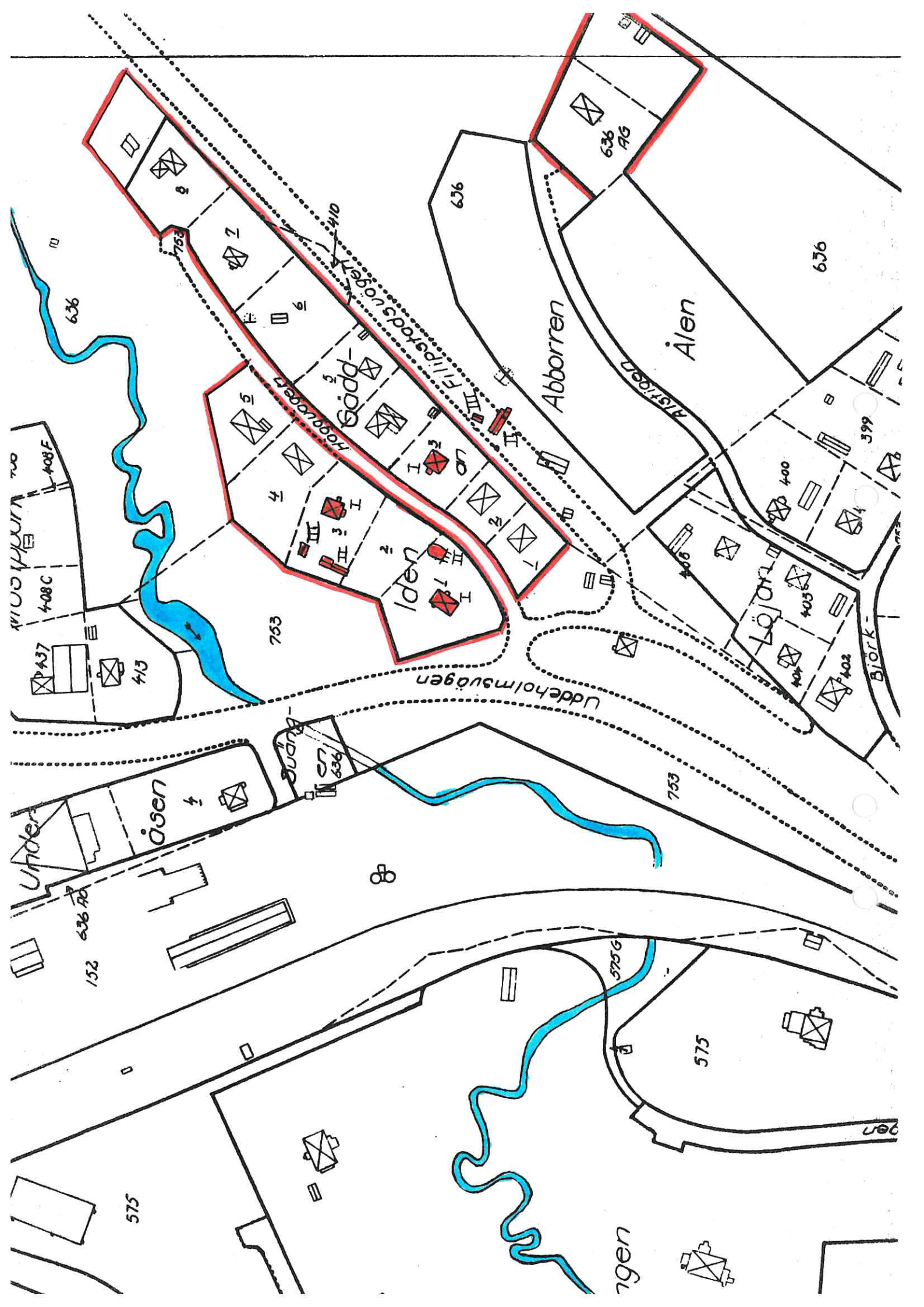
Gustavsforsvägen bildar en gräns mellan det beskrivna området (1949-50) och det äldre Gärdet-området. Denna gata kallas efter gränslinjen mellan Nord- och Sydkorea för 38 breddgraden och kvarteret Hackan kallas för Korea.

Dokumenterat

kv Niten 1, Dalavägen (Bensinstation, OK)

kv.Niten,miljöbilder

kv.Hackab,miljöbilder



Stadsdelen Norra Björkliden

Stadsdelen består av kvarteret Gäddan och kvarteret Iden.

Stadsdelen består av 11 bostadsfastigheter där de flesta är tillkomna på 1960- och 1970-talet. Stadsdelen ligger lugnt och fridfullt. Som namnet säger ligger området norr om det egentliga Björkliden. Trafiksuset från Uddeholmsvägen hörs dock tydligt men är ej störande. Området omges av tät uppvoxen björkskog som flera av invånarna ännu minns som uppodlat land. Vegetationen är lummig även på de nyare fastigheterna. Denna del av Björkliden har i motsats till det egentliga Björkliden aldrig varit avsedd för järnvägare. Marken uppläts för egna hem åt järnverksanställda. Norr om kvarteret Ålen ligger ett ensamt hus, stg 636, som är dityttat från järnvägsområdet. Det var gästgiveri innan det flyttades någon gång på 1930 - 1940-talet. Huset är troligen från 1800-talets slut och är målat med falu rödfärg. Huset har förlorat sin ursprunglighet genom yttre förändringar.

Dokumenterade

Kv Gäddan 1, Lindvägen 2 (gul tegelvilla, 1960-talet, b)
Kv Gäddan 2, Lindvägen 4 (röd tegelvilla, 1960-talet, b)
Kv Gäddan 7, Lindvägen 14 (röd trävilla, 1914, u)
Kv Gäddan 4, Lindvägen 8 (röd o vit tegelvilla, 1970-talet, b)
Kv Gäddan 5, Lindvägen 10 (blå putsvilla, 1950-talet, b)
Kv Gäddan 8, Lindvägen 16 (röd tegelvilla, 1960-talet, b + röd tegel 1978, b)
Kv Iden 5, Lindvägen 9 (röd tegelvilla, 1960-talet, b)
Kv Iden 4, Lindvägen 7 (röd tegelvilla, 1960-talet, b)
Stg 636, f d Gästgiveri, legat vid järnvägen

HAGEFORS, tätorten Stadsdel Björkliden Datum 21
 Fastighet Kv Iden 1 Film nr H 387
 Gatadress Lindvägen 1 Karta
 Fast:s namn Sign
 Arkitekt Byggmästare troligen Anders Olle Blom

Anl. art, tid, funktion (våning för våning). Bostadshus. Uddeholmsbolaget ägde huset. Fabriksarbetare Anders Olle Blom (Björklund ?) var husets förste invånare. Husets andra invånare hette Oskar Olsson. Bengt och Anna Unger är husets tredje familj. Bengt var bokhållare på Uddeholm.

Uppgiftslämnare, litt Anna Maria Alfrida Unger, 82 år
 Ritningar
 Arkivhandlingar

Hus nr	Husets funktion	Vån ant	Grund mtr	Stom mtr	Fasad mtr	Färg Fasad	Fön.	Dörr	Tak mtr färg	Byggn år b,l,u	Ombyggn år
I	Bostadshus	II	S	B	SLL	FR	OV	OV	2T	b 1905-10	
II	Källare	-	Btg	Btg	-	B	-	Gö	-	b 1940-1950	
III											
IV											

Kommentar Tidigare låg här en "loge" också. De hade gris och höns här.
 Källaren byggdes när nya Uddeholmsvägen kom till. Vi drack kaffe hos Anna och hennes hemsamarit. Anna låg till sängs. Hon hade brutit lårbenet då hon ramlade ur soffan. I fyra dagar låg hon på golvet utan mat och vatten.

Beskrivning av närmiljön

HAGEFORN, tätorten Stadsdel Björkliden Datum 21
 Fastighet Kv. Iden 3 Film nr H 387
 Gatadress Lindvägen 5 Karta
 Fast:s namn Sign
 Arkitekt Byggmästare Johan Engström (?)

Anl. art, tid, funktion (våning för våning). Bostadshus, byggt privat åt Oskar Nilsson, som då var modellsnickare på Uddeholm (senare fjärdingsman).
 Marken arrenderades från Uddeholm, inköptes 1939.

Uppgiftslämnare, litt Karin Carlsson, ägare, dotter till Oskar Nilsson
 Ritningar
 Arkivhandlingar

Hus nr	Husets funktion	Vån ant	Grund mtr	Stom mtr	Fasad mtr	Färg Fasad	Fön.	Dörr	Tak mtr färg	Byggn år b,l,u	Ombyggn år
I	Bostadshus	II	Btg	B(?)	SLL	OG	OR	OR	2T	u 1912	1939
II	Uthuslänga	-	S	B	LFS	FR	OV	OG	PGrå	u 1912	
III	Snickarstuga	-	S	B	SSP	FR	OV	OV	2T	1922ca	
IV											

Kommentar

 Beskrivning av närmiljön Stor tomt med potatisodling och uppvuxna träd.
 Se stadsdelsbeskrivning

Kvarteret Nybo

Se stadsdelen Dalkarlstorp

Kvarteret Oden

Se kvarteret Tor.

Kvarteret Odenet

Se stadsdelen Hagälven

Kvarteret Plogen

Se stadsdelen Hagälven

Kart
över
det
H
utvi
fast
är
revis
i Mu
Skal

Godkän
1970.08

BLA



6
10

Kvarteret Portvakten

Kvarteret består av tre och en halv arbetarlänga. Den halva är egentligen en hel som nu är under rivning. Sorgsamt nog kommer troligen de tre andra också att försvinna. Förutom dessa tre finns ytterligare ett liknande hus kvar, än så länge. Det är "Bankbyggninga" på Storgatan. Tidigare har det funnits många sådana arbetarlängor i Hagfors, ja man kan säga att dessa hus har varit kännetecknande för staden. Det finns en mycket stark, men alltför tyst, opinion i Hagfors mot att riva dessa. Om även dessa sista hus försvinner kommer Hagfors att ha förlorat en mycket viktig del av sin korta historia.

Ett visst område i denna delen av Hagfors med sådana hus kallades för "Svälta" för att det var så fattigt här. Ett av argumenten för att riva är att man inte vill ha kvar något som minner om den gamla onda tiden.

Kvarteret Portvakten väntar på sitt öde. Husen får inte det underhåll de behöver. Markvegetationen är vildvuxen. Man kan dock se spår som tyder på att all yta som inte upp-
togs av fruktträd måste ha varit uppodlad med andra nyttoväxter. Kvarteret har ett trevligt läge. Här är lugnt och trevligt, men den nya bebyggelsen tränger sig på.

Dokumenterade

Stg 150, kv Portvakten, Vällarevägen 15

HAGFORS, tätorten Stadsdel Sättra Datum . 24
 Fastighet Stg 150 kv Portvakten Film nr H 392
 Gatuadress Vällarevägen 17 Karta
 Fast:s namn A 88 Sign
 Arkitekt

Anl. art, tid, funktion (våning för våning). Arbetarebostad till Hagfors Järnverk.
 Fungerar nu som möteslokaler för SSU och Unga Örnar. F d 7 lägenheter.

Uppgiftslämnare, litt
 Ritningar
 Arkivhandlingar

Hus nr	Husets funktion	Vån ant	Grund mtr	Stom mtr	Fasad mtr	Färg Fasad	Fön.	Dörr	Tak mtr färg	Byggn år b,l,u	Ombyggn år
I	Bostadshus	II	Btg	B	SLL	OGÖ	OV/ OR	OR	2T	1919 ^u	
II											
III											
IV											

Kommentar . Mycket fin arbetarlänga av en modell som varit kännetecknande
 för hela Hagfors.

Beskrivning av närmiljön Se kvartersbeskrivning

HAGFORS, tätorten Stadsdel . Sättra Datum . 24
 Fastighet Stg 150 kv Portvakten Film nr . H 392
 Gatuadress Vällarevägen 19 Karta
 Fast:s namn . A 89 Sign
 Arkitekt

Anl. art, tid, funktion (våning för våning). . Fungerar i dag som skyddad AMS-verkstad
 målar träskor och halvfabrikat av trä. F d arbetarbostad för Hagfors Järnverk.
 7 lägenheter.

Uppgiftslämnare, litt Harry Jansson, föreståndare på AMS verkstad
 Ritningar
 Arkivhandlingar

Hus nr	Husets funktion	Vån ant	Grund mtr	Stom mtr	Fasad mtr	Färg Fasad	Fön.	Dörr	Tak mtr färg	Byggn år b,l,u	Ombyggn år
I	Bostadshus	II	Btg	B	SLL	OGrå	OGö	OGö	2T	1919 ¹	
II											
III											
IV											

Kommentar Mycket fin arbetarbostad av en modell som varit kännetecknande
 för hela Hagfors.

Beskrivning av närmiljön Se kvartersbeskrivning

HAGFORS, tätorten Stadsdel Sättra Datum . 24
 Fastighet . . Stg 150 kv Portvakten Film nr H 392
 Gatuadress . Vällarevägen 21 Karta
 Fast:s namn . A-90 Sign
 Arkitekt

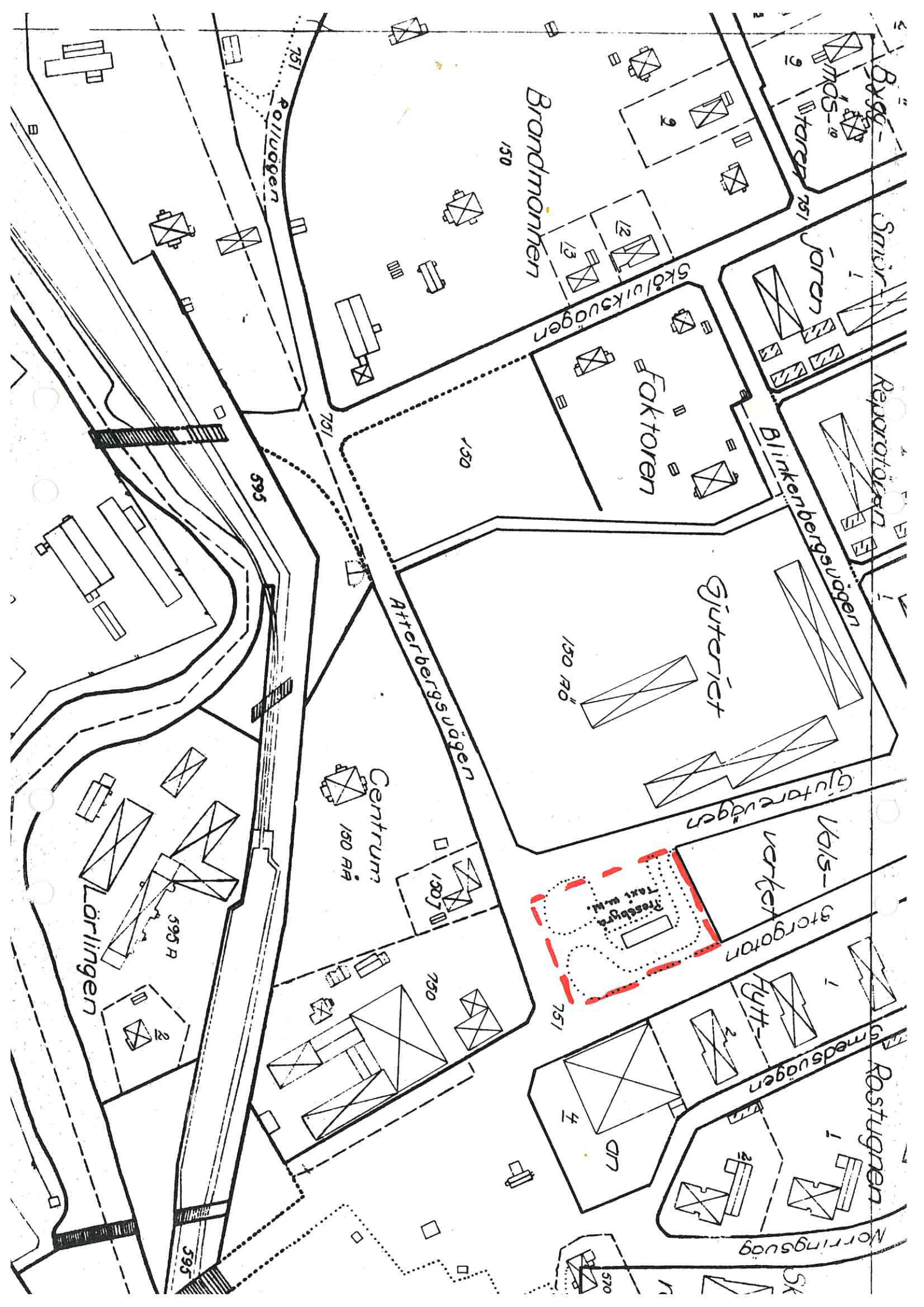
Anl. art, tid, funktion (våning för våning). . . f d arbetarlänga till Hagfors
 Järnverk. 7 lägenheter.

Uppgiftslämnare, litt
 Ritningar
 Arkivhandlingar

Hus nr	Husets funktion	Vån ant	Grund mtr	Stom mtr	Fasad mtr	Färg Fasad	Fön.	Dörr	Tak mtr färg	Byggn år b,l,u	Ombyggn år
I	Bostadshus	II	Btg	B	SLL	FR	OGö/ OV		2T	1919	
II											
III											
IV											

Kommentar . Mycket fin arbetarbostad av en modell som varit kännetecknande för
 hela Hagfors.

Beskrivning av närmiljön . . Se kvartersbeskrivning



Kvarteret Proberaren

Kvarteret består av sex fastigheter. Fastigheterna längs Getarevägen är de äldsta: ett trähus från 1945 och två funkisinspirerade, rappade villor från 1951 och 1952. Fastigheterna längs Villavägen är av nyare dato. Husen är byggda på mark köpt från Uddeholm. Fastigheten Proberaren 5 är en tvåfamiljsbostad.

Relativt stora tomter. Vegetationen består av halvvuxna björkar och fullvuxna prydnadsväxter. Norr om kvarteret finns ingen bebyggelse.

Dokumenterade

Kv Proberaren 1, Villavägen 38
Kv Proberaren 2, Villavägen 40
Kv Proberaren 3, Villavägen 42
Kv Proberaren 4, Getarevägen 33
Kv Proberaren 5, Getarevägen 31
Kv Proberaren 6, Getarevägen 29

HAGFORS, tätorten Stadsdel Björnängen Datum 21
 Fastighet . . . Stg 443 Kv Prästkragen Film nr H 388
 Gatuadress . . Bäckelidsvägen 7 Karta
 Fast:s namn Sign
 Arkitekt

Anl. art, tid, funktion (våning för våning). Bostadshus. Enfamiljshus
 åt målare Aldrin

Uppgiftslämnare, litt Nils Arne Gruneau, granne
 Ritningar
 Arkivhandlingar

Hus nr	Husets funktion	Vån ant	Grund mtr	Stom mtr	Fasad mtr	Färg Fasad	Fön.	Dörr	Tak mtr färg	Byggn år b,l,u	Ombyggn år
I	Bostadshus	II	Btg	B	SLL	OGö	OGö	OGö	2T	b 1920-t slut	
II	Garage		Btg	KS	rapp	V	-	Br	Papp R	b 1950-t	
III											
IV											

Kommentar

 Beskrivning av närmiljön Fint läge vid bäcken. Stor tomt, välskött.

 Se stadsdelsbeskrivning

Kvarteret Prästkragen

Se stadsdelen Björnängen.

Kvarteret Päronet

Se stadsdelen Hagälven