

Kommun **Arvika** Församl. **Gunnarskog** Datum **8/10**

Fastighet **Tinnhöjden 1:10 B** Film nr **A 574**

Gårdsnamn **Höglunda** Karta **12C 1F**

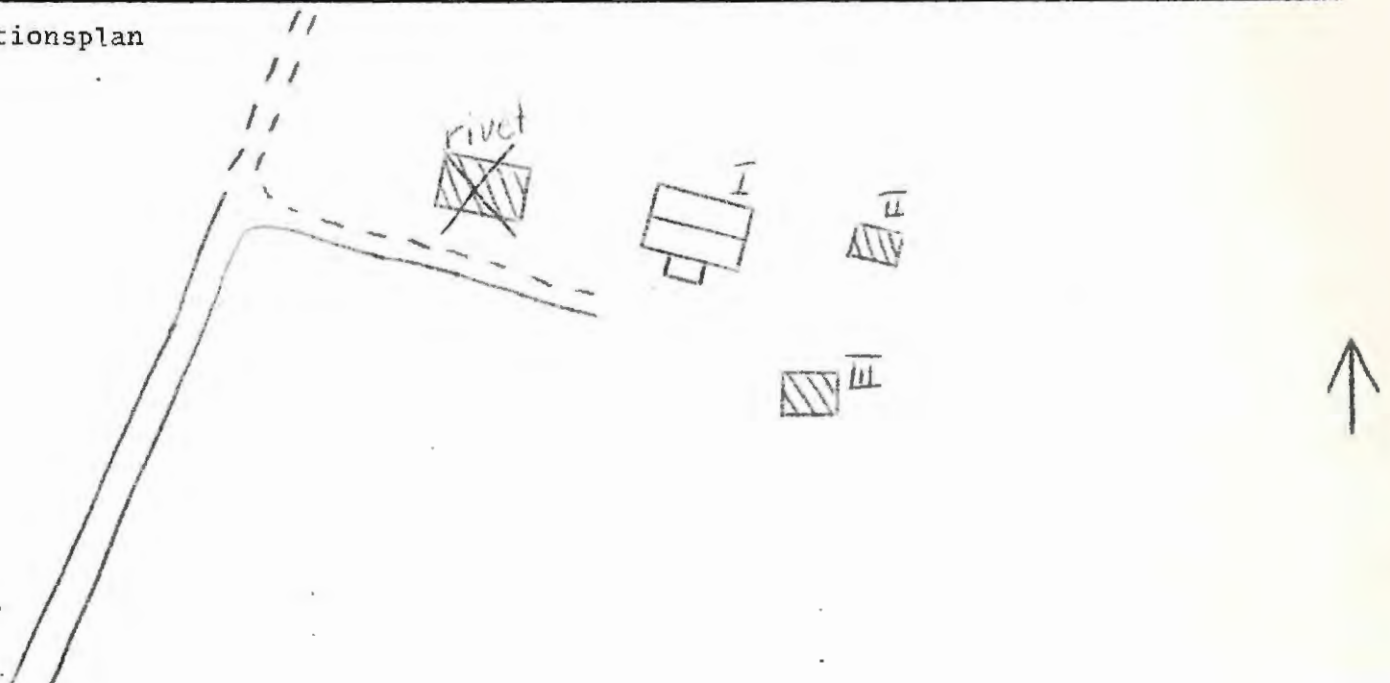
Anl. art **Fd torp, nu fritidsfastighet** Sign. **E B J**

Uppgiftslämnare
 Anteckningar

Åtgärder erfordras
 stomme
 fasad
 taktäckn.

Hus nr	Husets funktion	Bygg mtr	Fasad mtr	Färg	Tak-täckn.	Byggn. år	Kommentar
I	Boningshus	T	SLI	FR	P	b 1880-1910	
II	Vedbod, avträde	B	SSP	FR	P	b 1930-60	
III	Visthusbod	T	SLP	X	P	b 1880-1910	
IV							
V							
VI							
VII							
VIII							
IX							
X							

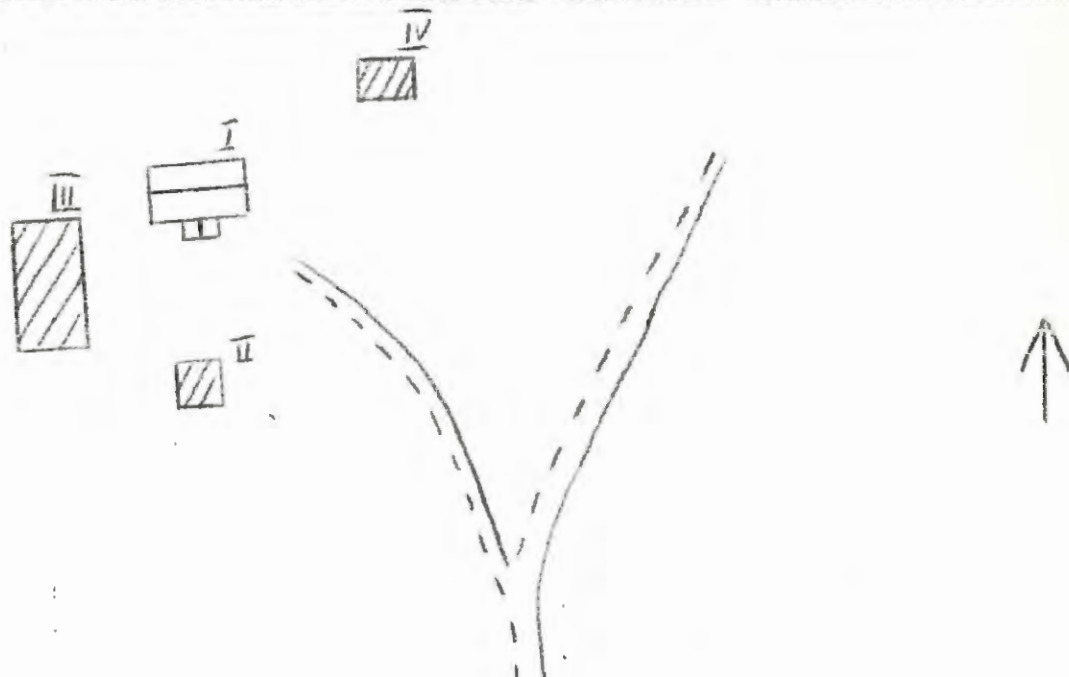
○ uationsplan



Kommun Arvika Församl. Gunnarskog Datum 8/10
 Fastighet Tinnhöjden 1:25 Film nr A 574
 Gårdsnamn Karta 12C 1f
 Anl. art Fd bondgård, nu fritidsfastighet Sign. E B J
 Uppgiftslämnare Åtgärder erfordras
 Anteckningar stomme
 fasad
 taktäckn.

Hus nr	Husets funktion	Bygg mtr	Fasad mtr	Färg	Tak-täckn.	Byggn. år	Kommentar
I	Boningshus	T	SLP	FR	P	1890-1920	
II	Visthusbod	T	SLL/-	FR	P	1890-1920	
III	Ladugård	T/B	-/SSP	X	P	1890-1920	
IV	Källarbod	S/B	-/SSP	X	P	1890-1920	
V							
VI							
VII							
VIII							
IX							
X							

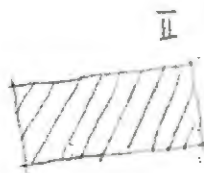
Situationsplan



Kommun Arvika..... Församl. Gunnarskog..... Datum 76-11-02.....
 Fastighet Töböl. 1:5..... Film nr A.639.....
 Gårdsnamn Karta 11.C.7d.....
 Anl. art Fd. torp nu fritidsbostad..... Sign. 44.....
 Uppgiftslämnare Åtgärder erfordras
 Anteckningar stomme
 fasad
 taktäckn.

Hus nr	Husets funktion	Bygg mtr	Fasad mtr	Färg	Tak-täckn.	Byggn. år	Kommentar
I	Boningshus	T	SLL	FR	P	b 1900-30	
II	Lada	B	SSP	PR	P	b 1930-60	
III							
IV							
V							
VI							
VII							
VIII							
IX							
X							

Situationsplan



Kommun Arvika Församl. Gunnarskog Datum 76-11-02

Fastighet Tobol 1:19 A Film nr A 639

Gårdsnamn Berget Karta 11 C 7d

Anl. art Bondgård Sign. AA

Uppgiftslämnare Gustava Amundsen Åtgärder erfordras

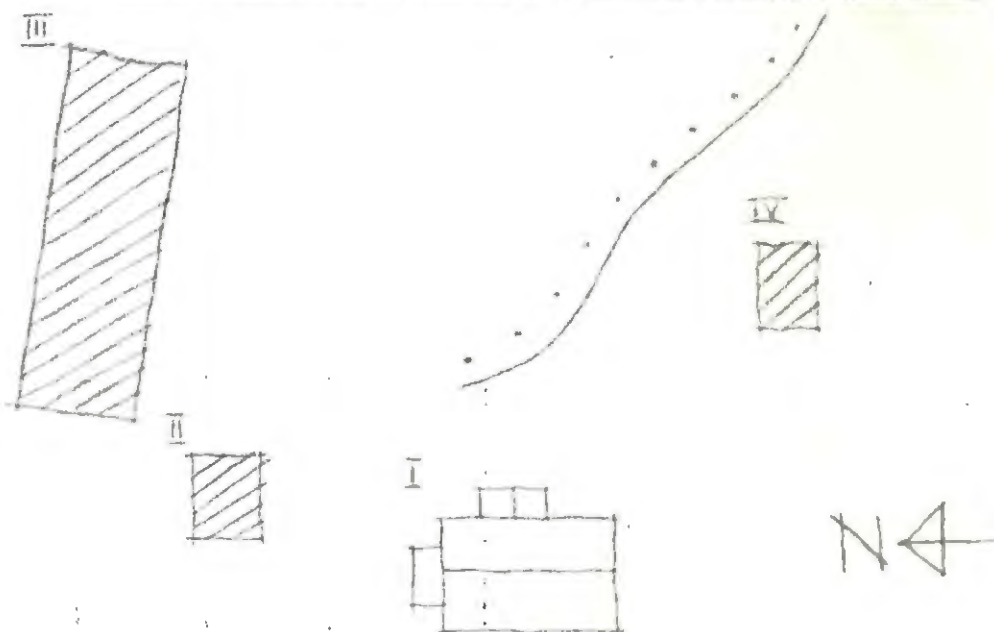
Anteckningar stomme

..... fasad

..... taktäckn.

Hus nr	Husets funktion	Bygg mtr	Fasad mtr	Färg	Tak-täckn.	Byggn. år	Kommentar
I	Boningshus	T	-/SLL/SIP	FR	P(Gö)	a 1800-50	
II	Visthusbod	T	-	FR	Et	b 1800-50	
III	Ladugård	Tg/B	Sprit/SSP	SV/FR	Et	b 1880-1900	
IV	Garage	B	SLL	FR	P	b 1930-60	
V							
VI							
VII							
VIII							
IX							
X							

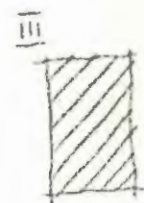

Situationsplan



Kommun Arvika Församl. Gunnarskog Datum 76-10-20
 Fastighet Tobol 1:27 Film nr A 588
 Gårdsnamn Åsen Karta 11C 8c
 Anl. art Fd bondgård, nu öde Sign. AA
 Uppgiftslämnare Åtgärder erfordras
 Anteckningar stomme
 fasad
 taktäckn.

Hus nr	Husets funktion	Bygg mtr	Fasad mtr	Färg	Tak-täckn.	Byggn. år	Kommentar
I	Boningshus	T	-/SLP	X/FR	P	b 1850-1900	
II	Ladugård	T/B	-/SSP	X	Stick	b 1850-1900	
III	Loge	T/B	-/SSP	X	Stick	b 1850-1900	
IV	Källare	S	-	X	Stick	b 1850-1900	
V							
VI							
VII							
VIII							
IX							
X							

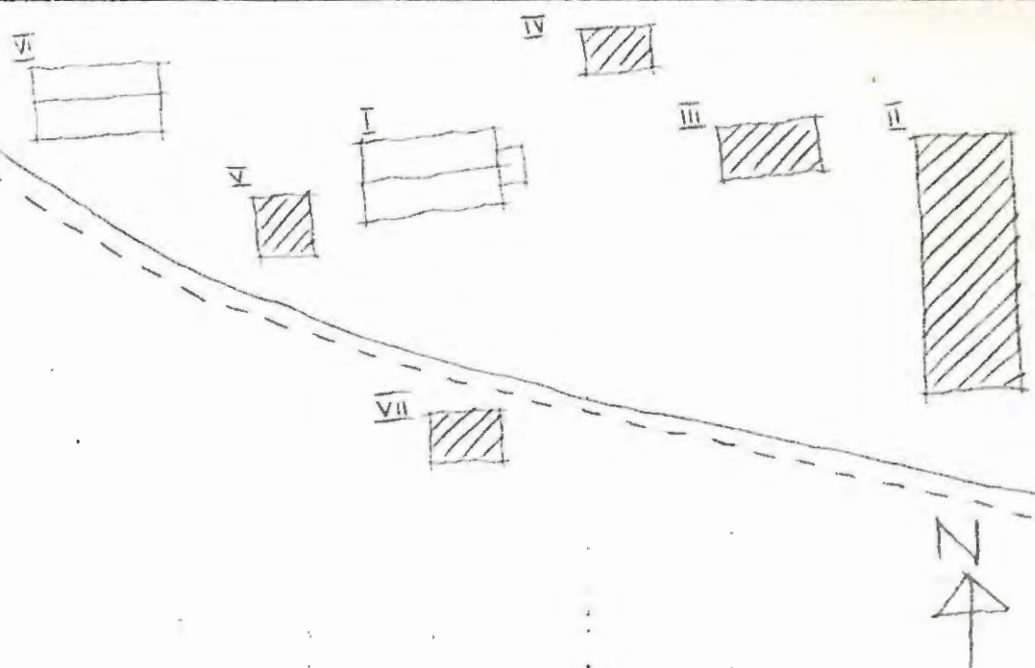
Situationsplan



Kommun Arvika Församl. Gunnarskog Datum 76-10-20
 Fastighet Tobel
Grötväg 1:28 Film nr A 588, 589
 Gårdsnamn Elovstomten Karta 11C 8c
 Anl. art Fd bondgård, nu fritidsfastighet Sign. AA
 Uppgiftslämnare Åtgärder erfordras
 Anteckningar stomme
 fasad
 taktäckn.

Hus nr	Husets funktion	Bygg mtr	Fasad mtr	Färg	Tak-täckn.	Byggn. år	Kommentar
I	Boningshus	T	SLL	FR	P	b 1850-1900	
II	Ladugård	Tg/T	-/SSP	X	P	b 1850-1900	
III	Vedbod	T	-	X	P	b 1850-1900	
IV	Lada	T	-	X	Papp	b 1850-1900	
V	Källare	S	-/SSP	X/FR	Stick	b 1850-1900	
VI	Boningshus	B	SLL	FR	P	b 1900-t	
VII	Visthusbod	T	-	FR	P	b 1850-1900	
VIII							
IX							
X							

Situationsplan



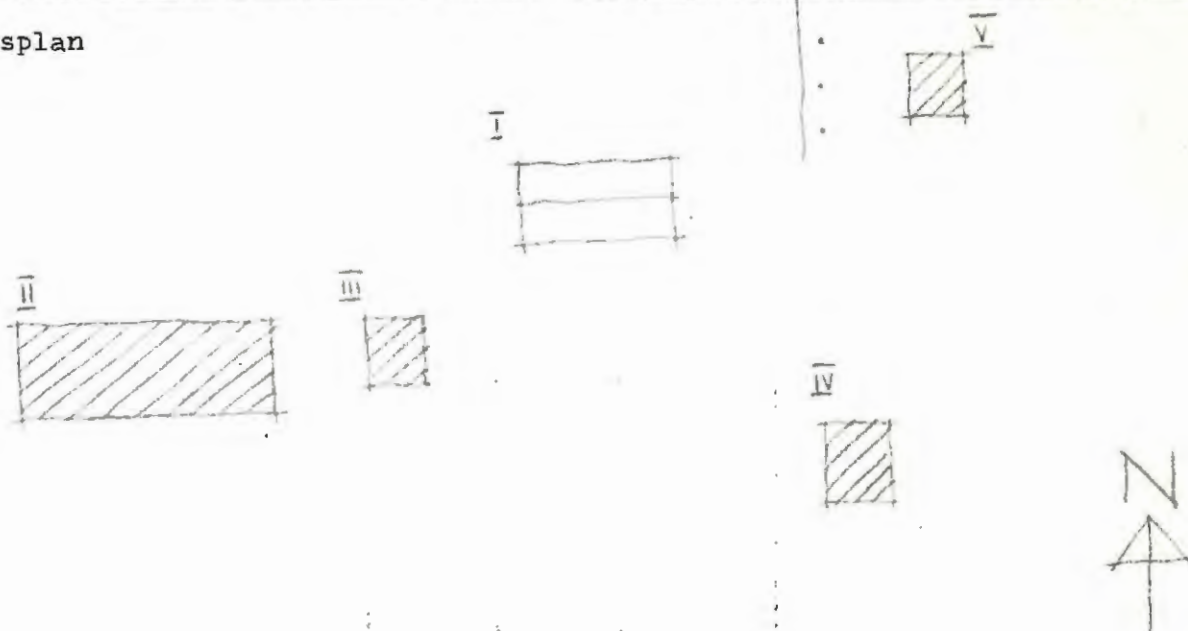
BYGGNADSVINVENTERING 1976

S-län

Kommun Arvika Gunnarskog Datum 76-11-01
 Fastighet Tobol 1:31 Film nr A 637
 Gårdsnamn Björnrocken Karta 11 C 7d
 Anl. art Fd bondgård nu fritidsbostad Sign. AA
 Uppgiftslämnare - Åtgärder erfordras
 Anteckningar - stomme
 fasad
 taktäckn.

Hus nr	Husets funktion	Bygg mtr	Fasad mtr	Färg	Tak-täckn.	Byggn. år	Kommentar
I	Boningshus	T	SLL	FR	P(Gö)	b 1850-1900	
II	Ladugård	T/B	-/SSP	X	P	b 1850-1900	
III	Visthusbod	B	-	FR	P	b 1800-50	
IV	Vedbod	B	SSP	X	P	b 1920-50	
V	Visthusbod	T	-	FR	P	b 1800-50	trol hitflyttad
VI							
VII							
VIII							
IX							
X							

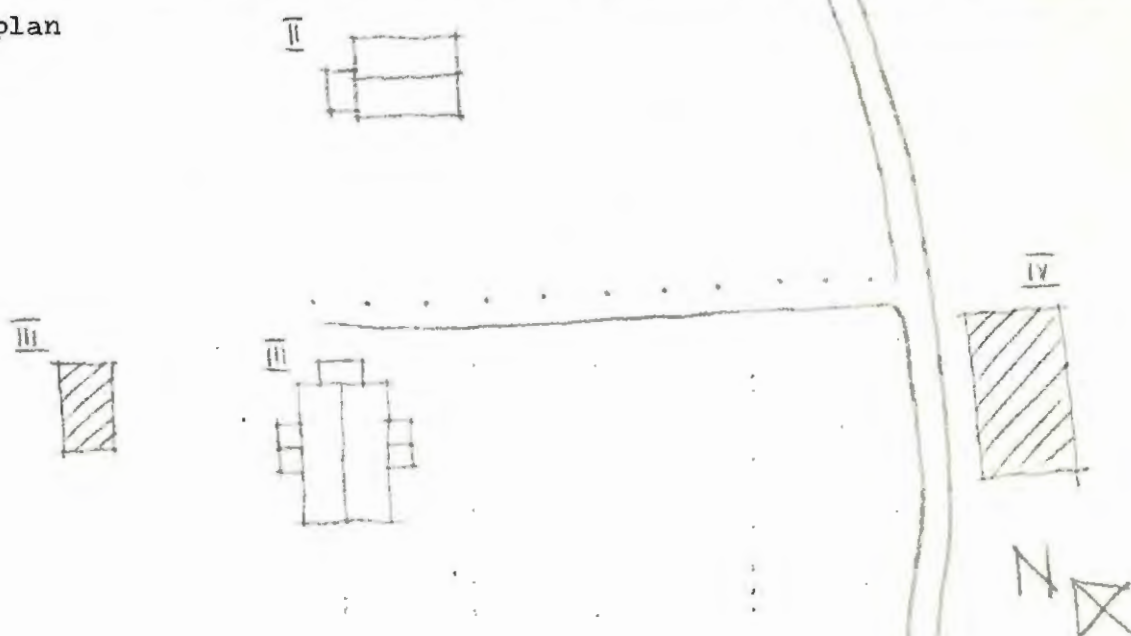
Situationsplan



Kommun Arvika Församl. Gunnarskog Datum 76-11-02
 Fastighet Tobol 1:34 Film nr A 638
 Gårdsnamn Norrgärdet Karta 11 C 7d
 Anl. art Bostadsfastighet Sign. AA
 Uppgiftslämnare Åtgärder erfordras
 Anteckningar stomme
 fasad
 taktäckn.

Hus nr	Husets funktion	Bygg mtr	Fasad mtr	Färg	Tak-täckn.	Byggn. år	Kommentar
I	Boningshus	T	SLL	FR	2T	1870-1920	
II	Lillstuga	T	SLL	FR	P(Gö)	1870-1920	
III	Visthusbod	T	SLL	FR	P	1870-1920	
IV	Lada	B	SSP	FR	P(Gö)	1900-30	
V							
VI							
VII							
VIII							
IX							
X							

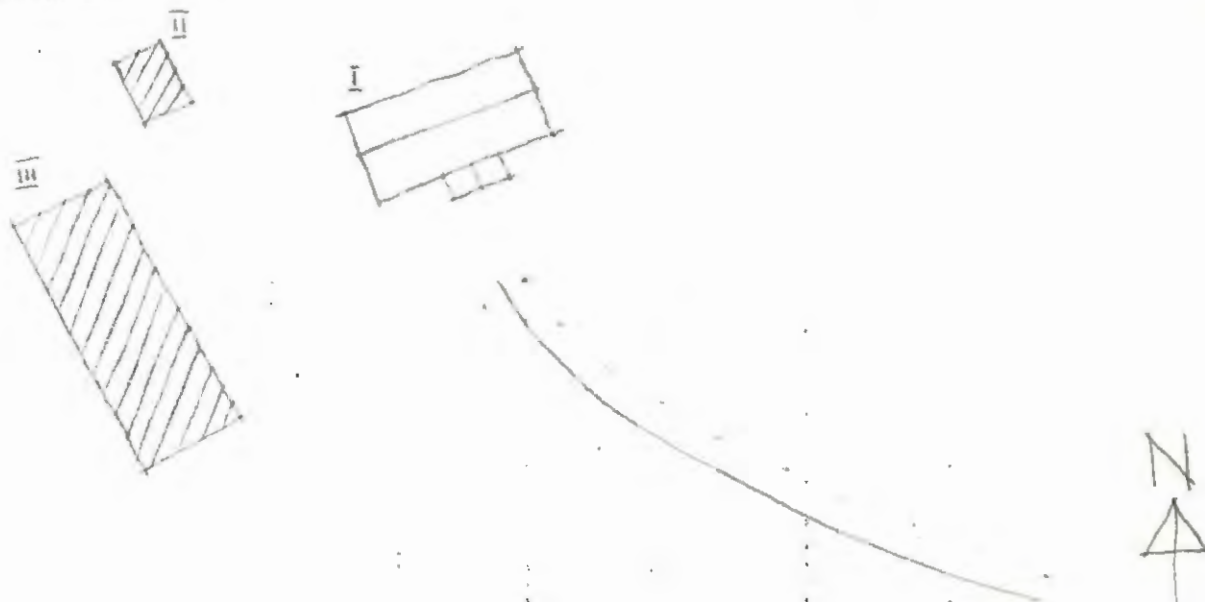
Situationsplan



Kommun Arvika..... Församl. Gunnarskog..... Datum 76-11-01.....
 Fastighet Tobol 1:65 (A)..... Film nr A 636.....
 Gårdsnamn Olofshagen..... Karta 11 C 7d.....
 Anl. art Fd bondgård nu fritidsbostad..... Sign. AA.....
 Uppgiftslämnare -..... Åtgärder erfordras
 Anteckningar -..... stomme
 fasad
 taktäckn.

Hus nr	Husets funktion	Bygg mtr	Fasad mtr	Färg	Tak-täckn.	Byggn. år	Kommentar
I	Boningshus	T	SLL	FR	P	b 1850-1900	
II	Källare	S	Slät	-	P	b 1850-1900	rep 1960-t
III	Ladugård	T/B	-/SSP	FR	Stick	b 1850-1900	
IV							
V							
VI							
VII							
VIII							
IX							
X							

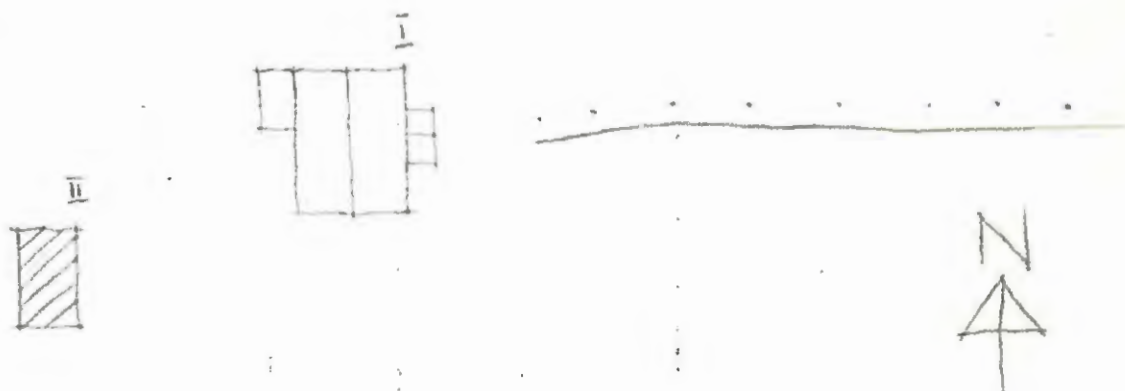
Situationsplan



Kommun **Arvika** Församl. **Gunnarskog** Datum **76-11-01**
 Fastighet **Tobol 1:65 (B)** Film nr **A 636**
 Gårdsnamn **Karlsberg** Karta **11 C 7d**
 Anl. art **Fd bostadsfastighet nu fritidsbostad** Sign. **AA**
 Uppgiftslämnare Åtgärder erfordras
 Anteckningar stomme
 fasad
 taktäckn.

Hus nr	Husets funktion	Bygg mtr	Fasad mtr	Färg	Tak-täckn.	Byggn. år	Kommentar
I	Boningshus	T	SLL	FR	P(Gö)	b 1850-1900	
II	Uthus	B	SSP	X	P	b 1920-50	
III							
IV							
V							
VI							
VII							
VIII							
IX							
X							

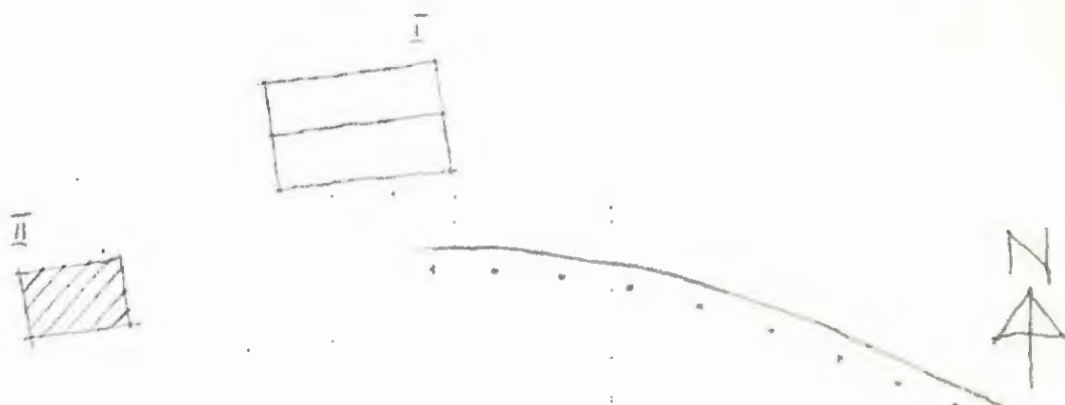
Situationsplan



Kommun Arvika Försembl. Gunnarskog Datum 76-11-01
 Fastighet Tobol 1:66 Film nr A 636
 Gårdsnamn Erikshagen Karta 11 C 7d
 Anl. art Fd bostadsfastighet nu fritidsbostad Sign. AA
 Uppgiftslämnare Åtgärder erfordras
 Anteckningar stomme
 fasad
 taktäckn.

Hus nr	Husets funktion	Bygg mtr	Fasad mtr	Färg	Tak-täckn.	Byggn. år	Kommentar
I	Boningshus	T	SLP	FR	2T	1800-50	Ren 1975-76
II	Visthusbod	T	SLP	FR	2T	1800-50	ren 1975-76
III							
IV							
V							
VI							
VII							
VIII							
IX							
X							

Situationsplan



Kommun Arvika Församl. Gunnarskog Datum 76-11-02

Fastighet Tobol 1:69 Film nr A 639

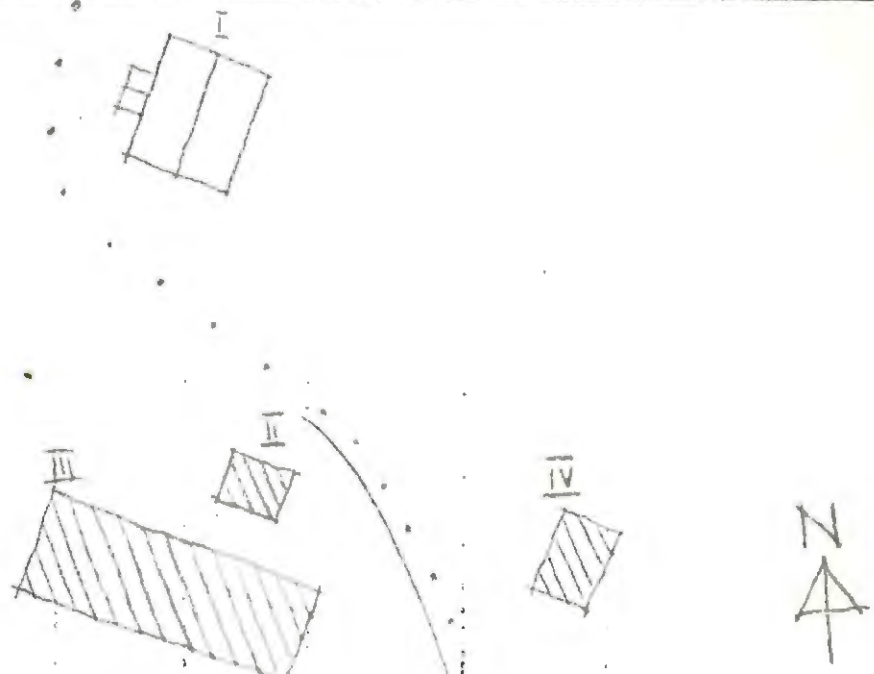
Gårdsnamn Berget Karta 11 C 7c1

Anl. art Bostadsfastighet fd bondgård Sign. AA

Uppgiftslämnare Åtgärder erfordras
 Anteckningar stomme
 fasad
 taktäckn.

Hus nr	Husets funktion	Bygg mtr	Fasad mtr	Färg	Tak-täckn.	Byggn. år	Kommentar
I	Boningshus	T	SLL	FR	Et	b 1850-1900	
II	Visthusbod	T	SLL	FR	P	b 1870-1920	
III	Ladugård	Tg/B	Spritt/SSP	X/FR	P	b 1870-1920	
IV	Garage	B	SSP	FR	P	b 1920-50	
V							
VI							
VII							
VIII							
IX							
X							

Situationsplan



Kommun Arvika Församl. Gunnarskog Datum 76-11-02

Fastighet Tobol 1:70, 1:71 Film nr A 638

Gårdsnamn Hasseldrågen Karta 11 C 7d

Anl. art Fd bondgård nu fritidsbostad Sign. AA

Uppgiftslämnare Åtgärder erfordras

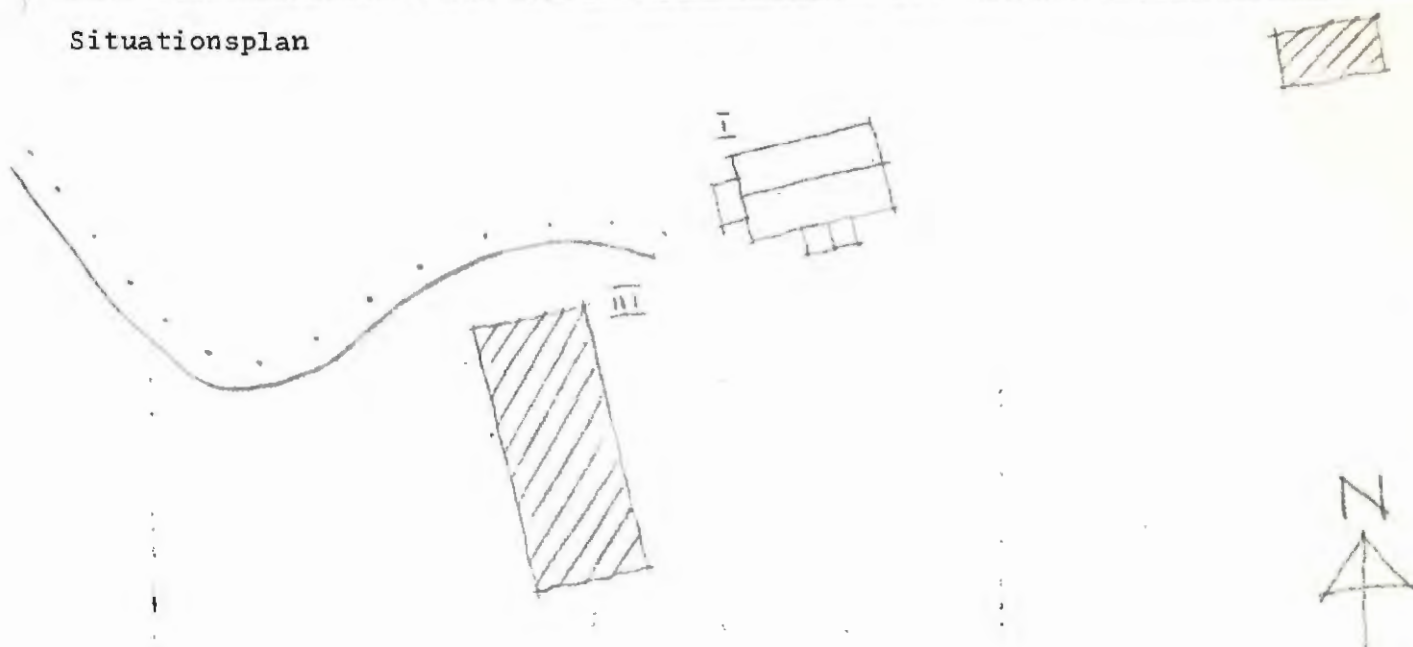
Anteckningar stomme

..... fasad

..... taktäckn.

Hus nr	Husets funktion	Bygg mtr	Fasad mtr	Färg	Tak-täckn.	Byggn. år	Kommentar
I	Boningshus	T	SPS	OG	P(R)	b 1880-1950	
II	Smedja	T/B	-/SLP	FR	Et	b 1880-1950	
III	Ladugård	T/B	-/SSP	FR	Et	b 1880-1950	
IV							
V							
VI							
VII							
VIII							
IX							
X							

Situationsplan



BYGGNADSVINVENTERING 1976

S-län

Kommun Arvika Församl. Gunnarskog Datum 76-11-01

Fastighet Tobol 1:86 Film nr A 636

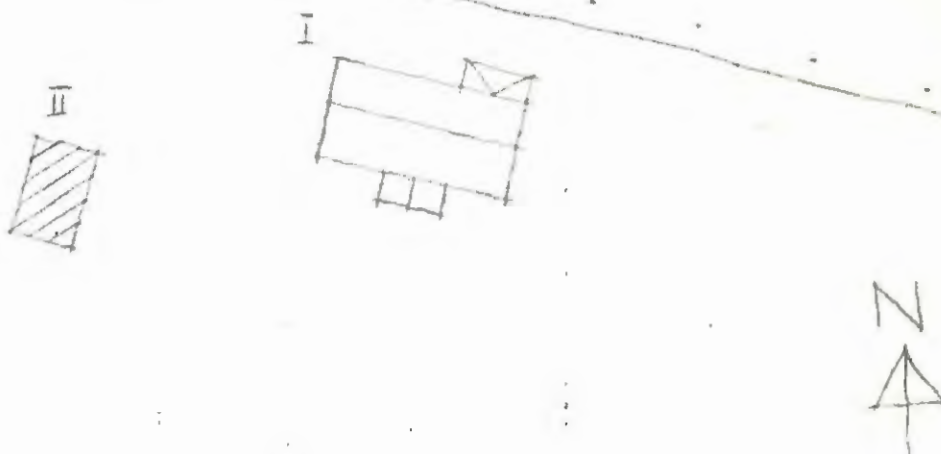
Gårdsnamn Hagen Karta 11 C 7d

Anl. art Fd bostadsfastighet nu fritidsbostad Sign. AA

Uppgiftslämnare Åtgärder erfordras
 Anteckningar stomme
 fasad
 taktäckn.

Hus nr	Husets funktion	Bygg mtr	Fasad mtr	Färg	Tak-täckn.	Byggn. år	Kommentar
I	Boningshus	T	SLL	OV	2T	1870-1920	
II	Uthus	B	SLL	FR	Papp	1920-50	
III							
IV							
V							
VI							
VII							
VIII							
IX							
X							

Situationsplan .



Kommun Arvika Församl. Gunnarskog Datum 76-11-01

Fastighet Tobol 1:87 Film nr A 636/637

Gårdsnamn Hagaland Karta 11 C 7d

Anl. art Bondgård Sign. AA

Uppgiftslämnare Gunnar Alfredsson ägare Åtgärder erfordras

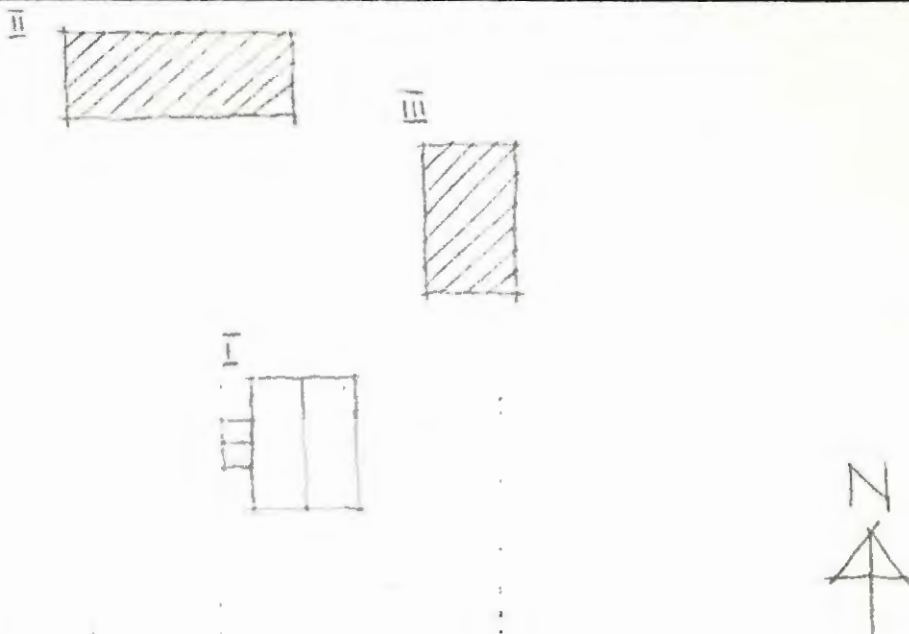
Anteckningar stomme

..... fasad

..... taktäckn.

Hus nr	Husets funktion	Bygg mtr	Fasad mtr	Färg	Tak-täckn.	Byggn. år	Kommentar
I	Boningshus	T	SLL	FR	P (Gö)	1910-t	
II	Ladugård	Tg/T/B	Slät/SLP	SV/FR	P	1900-20	_____
III	Stall, vagnbod	T/B	SSP	X	P	1900-30	
IV							
V							
VI							
VII							
VIII							
IX							
X							

Situationsplan



Kommun Arvika Församl. Gunnarskog Datum 76-11-02
 Fastighet Tobol 1:88 Film nr A 639
 Gårdsnamn Karta 11 C 7d
 Anl. art FD torp nu fritidsbostad Sign. AA
 Uppgiftslämnare Åtgärder erfordras
 Anteckningar stomme
 fasad
 taktäckn.

Hus nr	Husets funktion	Bygg mtr	Fasad mtr	Färg	Tak-täckn.	Byggn. år	Kommentar
I	Boningshus	T	SLL	FR	P	1900-30	
II	Vedbod, avträde	B	SSP	X	P	1900-30	
III	Visthusbod	B	SSP	FR	P	1900-30	
IV							
V							
VI							
VII							
VIII							
IX							
X							

Situationsplan



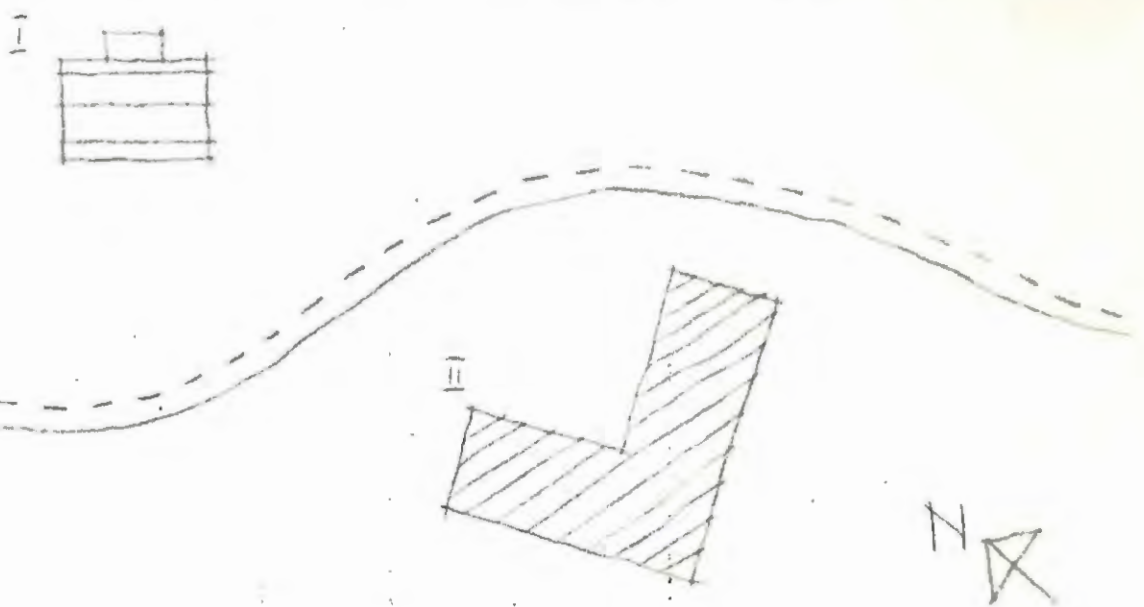
BYGGNADSINVENTERING 1976

S-län

Arvika Kommun Gunnarskog församl. Datum 76-11-02
 Tobol 1:90 A 638
 Fastighet Film nr 11 C 7a
 Myrbråten Karta AA
 Gårdsnamn Fd bondgård nu fritidsbostad
 Anl. art Sign.
 Uppgiftslämnare Åtgärder erfordras
 Anteckningar stomme
 fasad
 taktäckn.

Hus nr	Husets funktion	Bygg mtr	Fasad mtr	Färg	Tak-täckn.	Byggn. år	Kommentar
I	Boningshus	B	SLI	FR	P(S)	b 1920-40	
II	Ladugård	Tg/B	Slät/SSP	FR	P	b 1920-40	
III							
IV							
V							
VI							
VII							
VIII							
IX							
X							

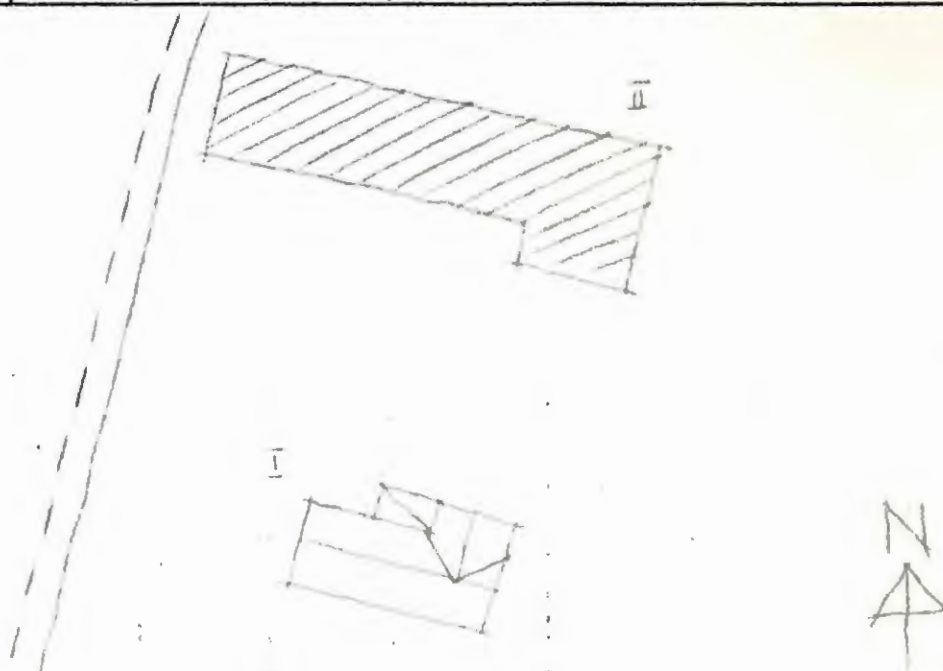
Situationsplan



Kommun Arvika..... Församl. Gunnarskog..... Datum 76-11-02.....
 Fastighet Tobol 1:92..... Film nr A 638.....
 Gårdsnamn Östgårdet..... Karta 11 C 7d.....
 Anl. art Fd bondgård nu fritidsbostad..... Sign. AA.....
 Uppgiftslämnare Ägaren..... Åtgärder enfordras
 Anteckningar stomme
 fasad
 taktäckn.

Hus nr	Husets funktion	Bygg mtr	Fasad mtr	Färg	Tak-täckn.	Byggn. år	Kommentar
I	Boningshus	T	SFS	PG	P	a 1870-t	tillb 1920-t
II	Ladugård	T/B	SSP	X	Stick/P	b 1870-1920	
III							
IV							
V							
VI							
VII							
VIII							
IX							
X							

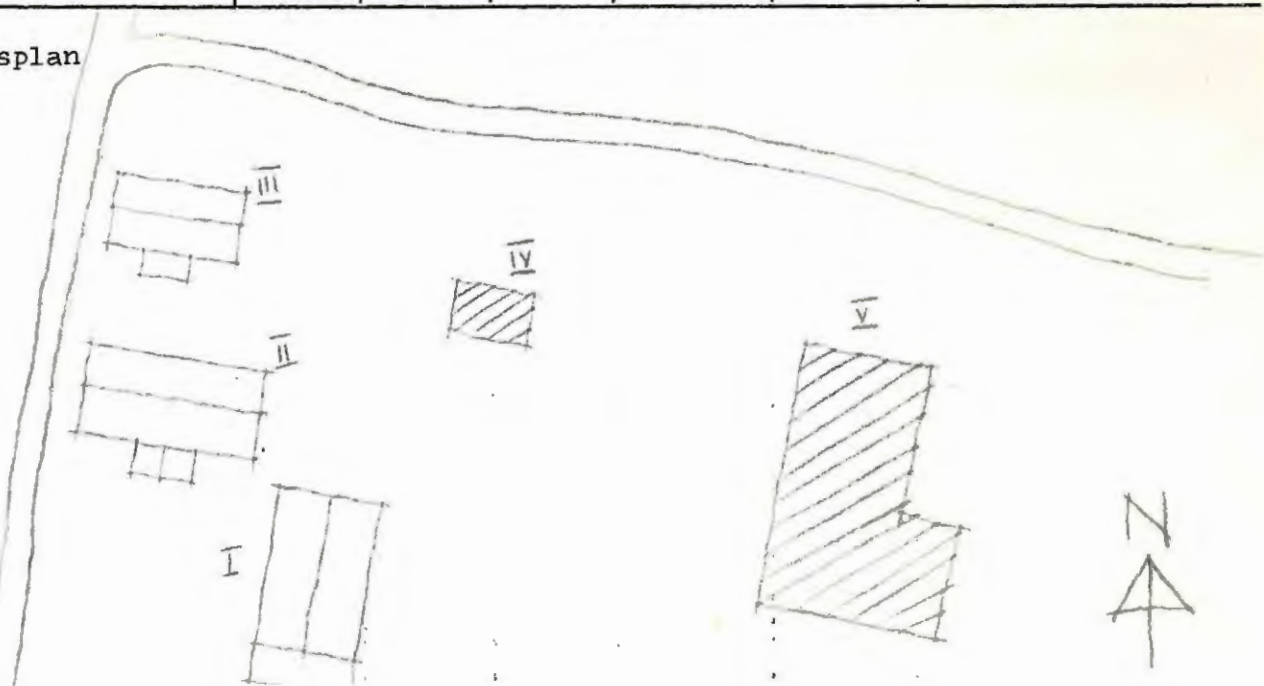
Situationsplan



Kommun Arvika..... Församl. Gunnarskog..... Datum 76-11-02.....
 Fastighet Tobol 1:95..... Film nr A 637.....
 Gårdsnamn Källbacken..... Karta 11 C 7d.....
 Anl. art Bostadsfastighet..... Sign. AA.....
 Uppgiftslämnare Karl-Erik Norrby..... Åtgärder erfordras
 Anteckningar II har varit samlingslokal, loge, affär mm står stomme.....
nu öde..... fasad
 taktäckn.

Hus nr	Husets funktion	Bygg mtr	Fasad mtr	Färg	Tak-täckn.	Byggn. år	Kommentar
I	Boningshus	B	Tg	R	2T	b 1960-t	
II	Boningshus	T	SLL	FR	P	u 1700-t	b 1850-1900
III	Lillstuga	T	SLL	FR	P(Gö)	b 1870-1920	
IV	Visthusbod	T	SLL	FR	SK	b 1870-1920	
V	Garage, vagnbod	B/Tg	Sprit/SSP	SV/FR	P(Gö)	b 1920-50	
VI							
VII							
VIII							
IX							
X							

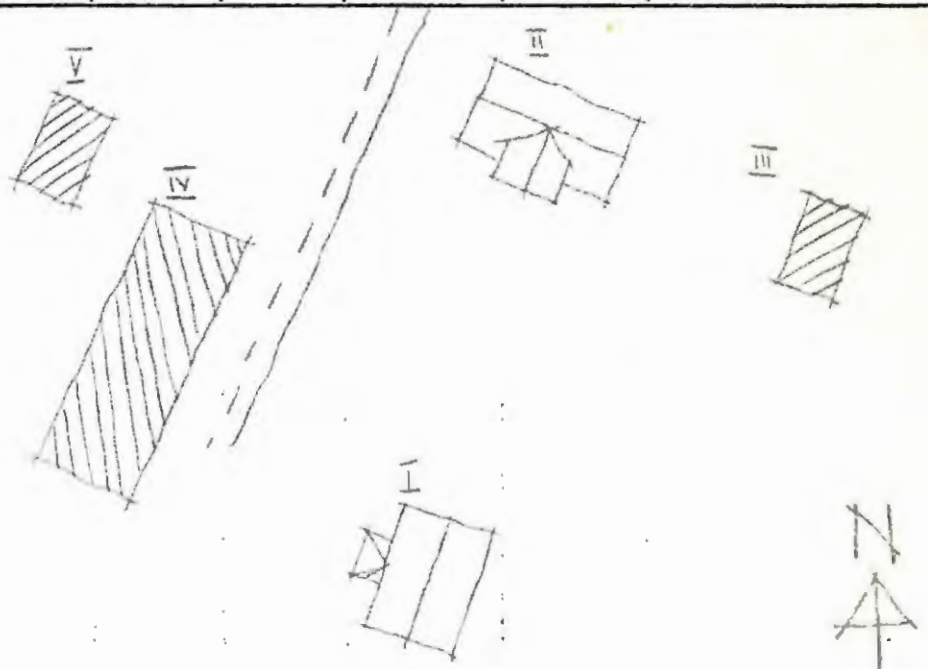
Situationsplan



Kommun ... Arvika Församl. Gunnarskog Datum ... 76-10-27....
 Fastighet .. Tollesrud 1:16 Film nr .. A 612.....
 Gårdsnamn .. Mosslyckan Karta ... 11C 6d.....
 Anl. art ... Fd bondgård, nu bostadsfastighet Sign. ... AA.....
 Uppgiftslämnare Robert Nygren, ägare Åtgärder erfordras
 Anteckningar stomme
 fasad
 taktäckn.

Hus nr	Husets funktion	Bygg mtr	Fasad mtr	Färg	Tak-täckn.	Byggn. år	Kommentar
I	Boningshus	T	SLI	FR	P (S)	u 1922	Huvudbyggnad
II	Boningshus	T	SPS	FR	SK	b 1880-1900	
III	Vedbod	B	SLP	FR	P	b 1880-1900	
IV	Ladugård	Tg/B	Slät/SSP	SV/FR	P	b 1880-1900	
V	Hönshus, svinhus	T	-/SLP	FR	P	b 1880-1900	
VI							
VII							
VIII							
IX							
X							

Situationsplan



BYGGNADSINVENTERING 1976

S-län

Kommun ... Arvika Församl. ... Gunnarskog Datum ... 76-10-27
 Fastighet Tollesrud 1:23 Film nr ... A 612
 Gårdsnamn Lund Karta ... 11C 6d
 Anl. art ... Bostadsfastighet Sign. ... AA
 Uppgiftslämnare ... --- Åtgärder erfordras
 Anteckningar stomme
 fasad
 taktäckn.

Hus nr	Husets funktion	Bygg mtr	Fasad mtr	Färg	Tak-täckn.	Byggn. år	Kommentar
I	Boningshus	T	SLL	FR	Et	1850-1900	
II	Avträde, vedbod	B	SSP	FR	Pl	1920-50	
III							
IV							
V							
VI							
VII							
VIII							
IX							
X							

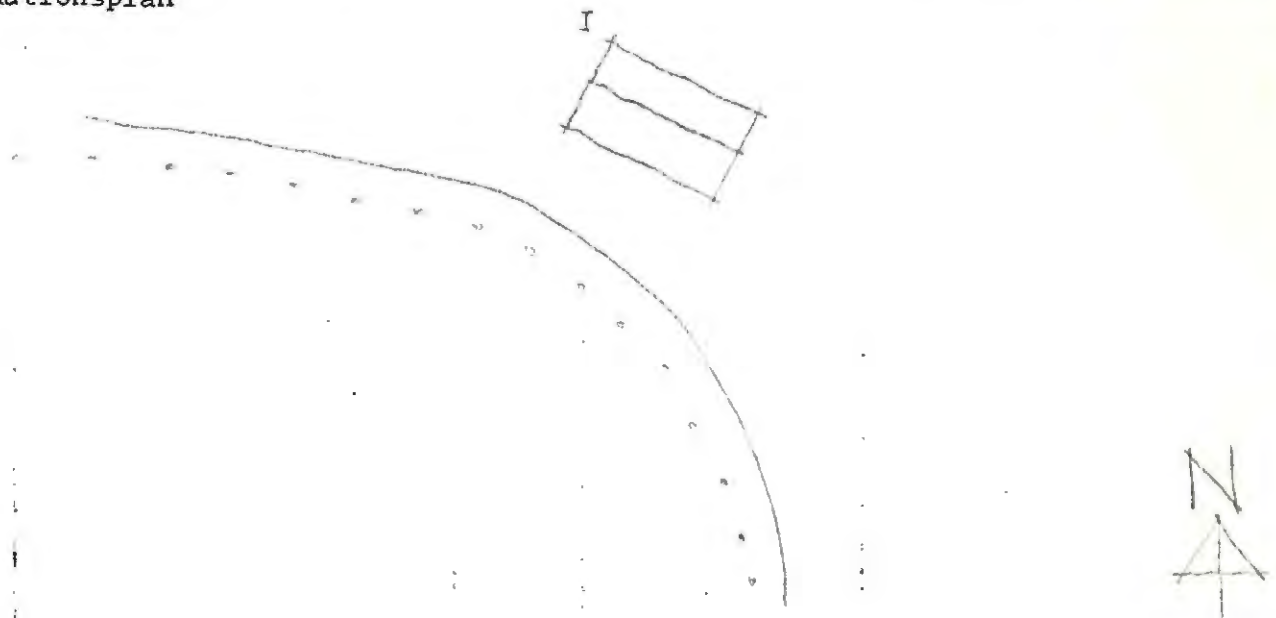
Situationsplan



Kommun Arvika Församl. Gunnarskog Datum 76-10-27
 Fastighet Tollesrud 1:46 Film nr A 612
 Gårdsnamn Ängen Karta 11C 6d
 Anl. art Fritidsbostads, fd bondgård Sign. AA
 Uppgiftslämnare --- Åtgärder erfordras
 Anteckningar stomme
 fasad
 taktäckn.

Hus nr	Husets funktion	Bygg mtr	Fasad mtr	Färg	Tak-täckn.	Byggn. år	Kommentar
I	Boningshus	T	SLL	FR	SK	b 1850-1900	
II							
III							
IV							
V							
VI							
VII							
VIII							
IX							
X							

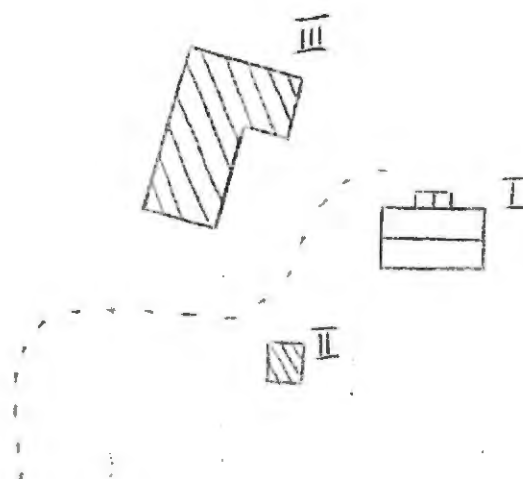
Situationsplan



Kommun ..**Arvika**..... Församl.**Gunnarskog**..... Datum ..**26/10**.....
 Fastighet **Trehörningen 1:3**..... Film nr **A.522**.....
 Gårdsnamn **---**..... Karta ..**11C.8f**.....
 Anl. art **Fd. torp, nu fritidsfastighet**..... Sign. ..**E.B.J**.....
 Uppgiftslämnare **---**..... Åtgärder erfordras
 Anteckningar stomme
 fasad
 taktäckn.

Hus nr	Husets funktion	Bygg mtr	Fasad mtr	Färg	Tak-täckn.	Byggn. år	Kommentar
I	Boningshus	T	SLP	FR	2T	b 1880-1910	
II	Visthusbod	T	-	FR	2T	b 1880-1910	
III	Ladugård	Tg/T/B	-/SLP/SSP	-/FR	2T	b 1870-90	Delvis senare
IV							
V							
VI							
VII							
VIII							
IX							
X							

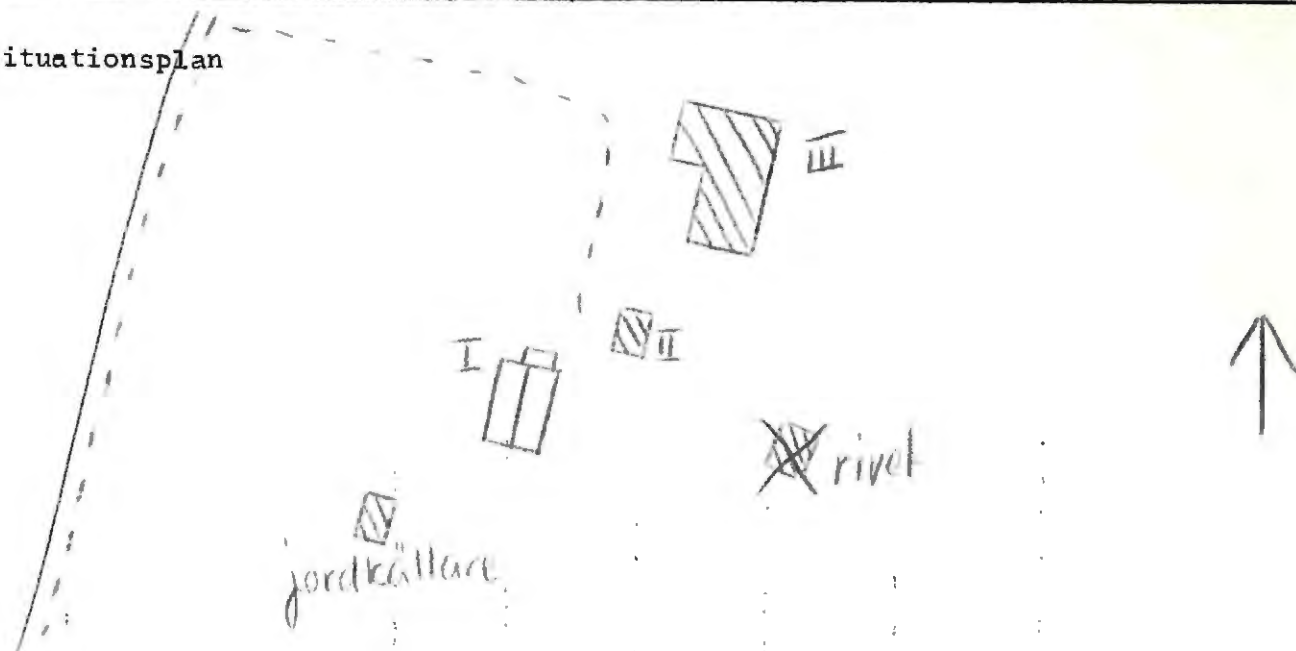
Situationsplan


 rivet


Kommun Arvika Församl. Gunnarskog Datum 76-10-25
 Fastighet Treskog 1:23 A Film nr A 594
 Gårdsnamn Karta 11 C 8e
 Anl. art Fd torp nu fritidsfastighet Sign. EBJ
 Uppgiftslämnare Åtgärder erfordras
 Anteckningar stomme
 fasad
 taktäckn.

Hus nr	Husets funktion	Bygg mtr	Fasad mtr	Färg	Tak-täckn.	Byggn. år	Kommentar
I	Boningshus	T	SLL	FR	P	b 1880-1900	
II	Visthusbod	T	SLL	FR	P	b 1900-20	
III	Ladugård	Tg/B	-/SSP	FR	P	b 1930-40	
IV							
V							
VI							
VII							
VIII							
IX							
X							

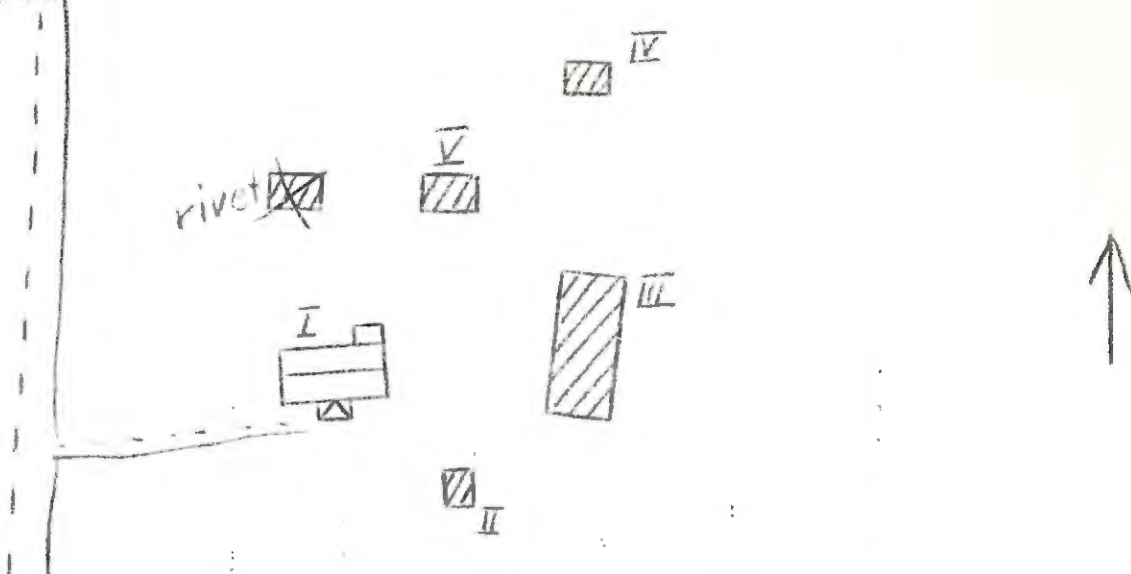
Situationsplan



Kommun Arvika Församl. Gunnarskog Datum 18/10
 Fastighet Treskog 1:31 Film nr A 577
 Gårdsnamn Bengtstorp Karta 110 9f
 Anl. art Fd bondgård, nu fritidsfastighet Sign. E B J
 Uppgiftslämnare Åtgärder erfordras
 Anteckningar stomme
 fasad
 taktäckn.

Hus nr	Husets funktion	Bygg mtr	Fasad mtr	Färg	Tak-täckn.	Byggn. år	Kommentar
I	Boningshus	T	SLL	FR	P	b 1880-1900	Ev äldre
II	Visthusbod	T	-	FR	P	b 1880-1900	
III	Ladugård	T	-	FR	P	b 1880-1900	
IV	Redskapsbod	B	SLP	X	Stickb	1880-1900	
V	Vedbod	T	-	X	Stickb	1825-75	
VI							
VII							
VIII							
IX							
X							

Situationsplan



Kommun **Arvika** Församling **Gunnarskog** Datum **8/10**

Fastighet **Treskog 1:61** Film nr **A 575**

Gårdsnamn **---** Karta **120 0e**

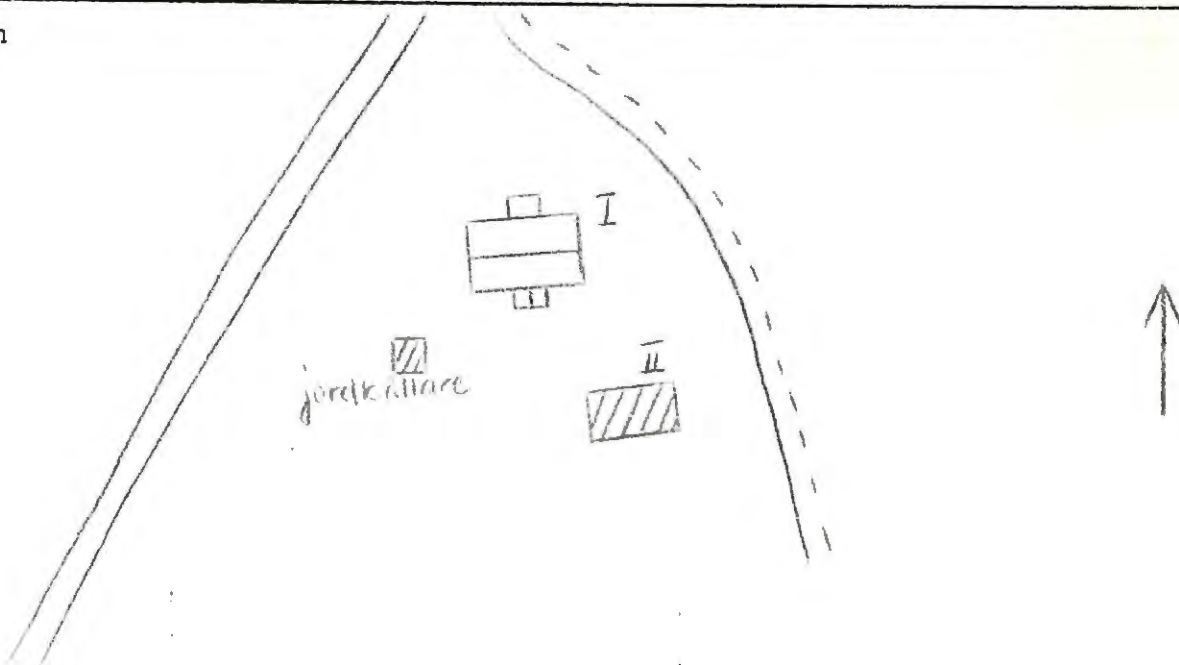
Anl. art **Fd skola, nu fritidsfastighet** Sign. **E B J**

Uppgiftslämnare Åtgärder erfordras
 stomme
 fasad
 taktäckn.

Anteckningar **Här bodde en tid smeder som hörde till**
Fredros bruk

Hus nr	Husets funktion	Bygg mtr	Fasad mtr	Färg	Tak-täckn.	Byggn. år	Kommentar
I	Boningshus	T	SLL	FR	2T	b 1880-1910	
II	Garage, uthus	B	SSP	FR	P	b 1900-40	
III							
IV							
V							
VI							
VII							
VIII							
IX							
X							

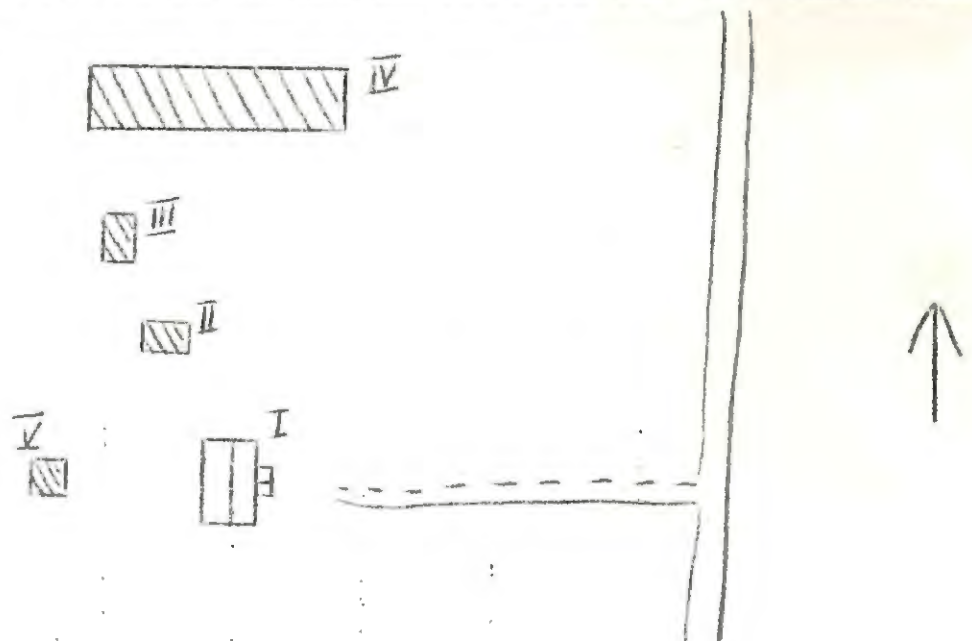
Situationsplan



Kommun Arvika Församl. Gunnarskog Datum 18/10
 Fastighet Treskog 1:68 Film nr A 577
 Gårdsnamn Bröta Karta 110 9e
 Anl. art Fd bondgård, nu fritidsfastighet Sign. E B J
 Uppgiftslämnare --- Åtgärder erfordras
 Anteckningar stomme
 fasad
 taktäckn.

Hus nr	Husets funktion	Bygg mtr	Fasad mtr	Färg	Tak-täckn.	Byggn. år	Kommentar
I	Boningshus	T	SLP	FR	2T	b 1825-75	
II	Visthusbod	T	-	FR	P	b 1825-75	
III	Redskapsbod	B	SSP	FR	P	b 1825-75	
IV	Ladugård	T/S/B	+ / SSP	FR	Stick	b 1825-75	
V	Vedbod	T	-	X	Stick	b 1825-75	
VI							
VII							
VIII							
IX							
X							

Situationsplan



Kommun **Arvika** Församling **Gunnarskog** Datum **20/10**

Fastighet **Treskog 1:104** Film nr **A 590**

Gårdsnamn **Fredrikslund** Karta **11C 8e**

Anl. art **Jordbruksfastighet** Sign. **E B J**

Uppgiftslämnare **Ruth Stål, släkting** Åtgärder erfordras

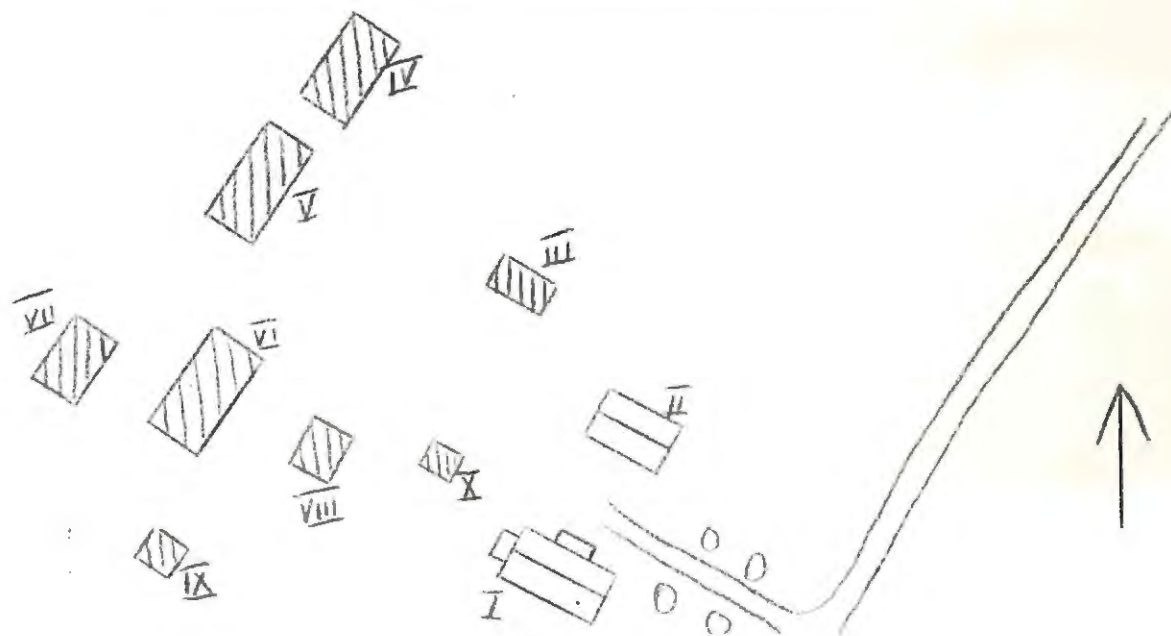
Anteckningar **En gammal affär har funnits här, men den är riven** riven nu.

fasad
taktäckn.

Sveriges bebyggelse, landsbygden S. Erixon

Hus nr	Husets funktion	Bygg mtr	Fasad mtr	Färg	Tak-täckn.	Byggn. år	Kommentar
I	Boningshus	T	SLP	OG	P	l ca 1850	
II	Lillstuga	T	SLP	OG	P	u ca 1850	
III	Jordkällare	S/B	-/SSP	-/FR	P	b 1850-75	
IV	Lager till affär B	B	SLL	FR	P	b 1890-1920	
V	Stall, loge	T/B	-/ssp	FR	Et	b 1850-75	
VI	Loge	T/B	-/SSP	X	P	b 1880-1900	
VII	Loge	B	SSP	FR	P	b 1930-40-t	
VIII	Visthusbod	T	--	FR	P	b 1850-75	
IX	Avträde	B	SLL	FR	P	b 1900-50-t	
X	Hydroforhus	B	SPS	OG	Et	b 1900-50	

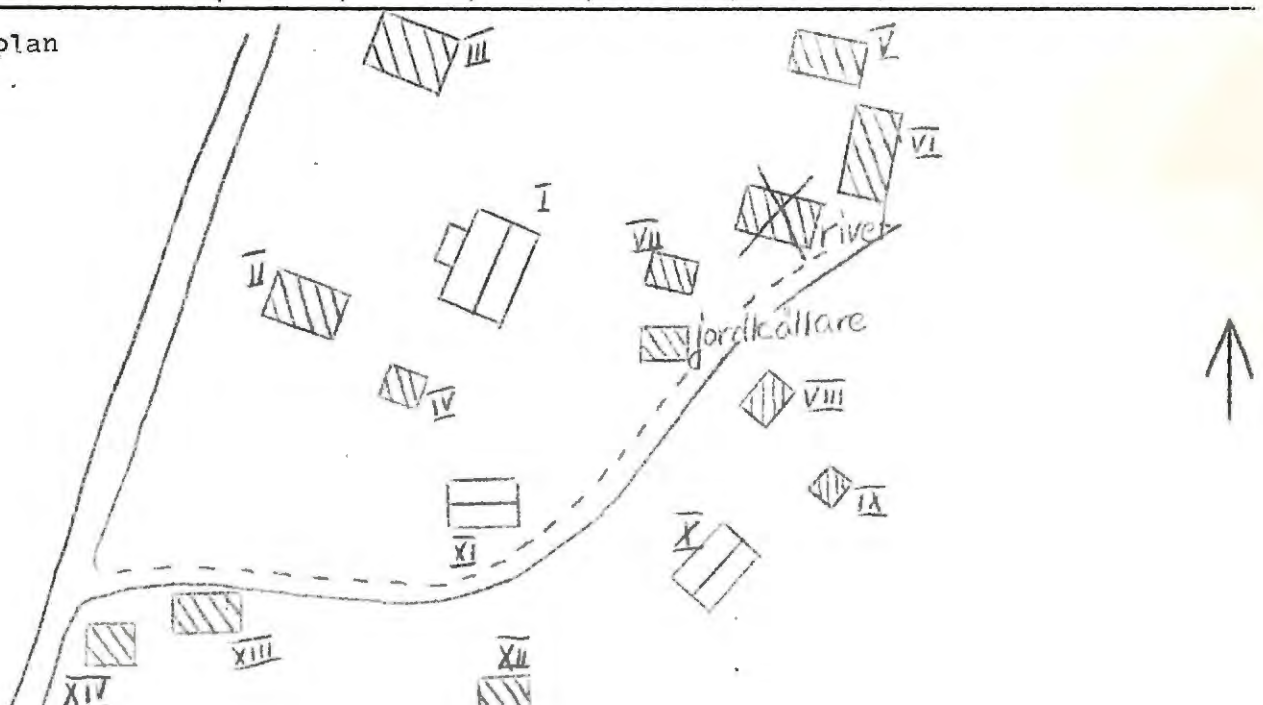
Situationsplan



Kommun . . . Arvika Församl. Gunnarskog Datum 20/10
 Fastighet . . . Treskog 1:112 Film nr A 590,591
 Gårdsnamn . . . Älvbacka Karta 11C 8e
 Anl. art . . . Jordbruksfastighet Sign. E B J
 Uppgiftslämnare . . . Elsa Sjöberg, ägare Åtgärder erfordras
 Anteckningar . . . I (I) finns takmålningar, gamla tapeter stomme
 och kakelugnar fasad
 taktäckn.

Hus nr	Husets funktion	Bygg mtr	Fasad mtr	Färg	Tak-täckn.	Byggn. år	Kommentar
I	Boningshus	T	SPS	OG	P	u 1800-50	
II	Drängstuga	T	SLP	FR	SK	u 1800-50	
III	Fd affär	T	SLP	FR	SK	u 1825-50	
IV	Källarstuga	B	SPS	X	P	b 1880-1930	
V	Loge, stall	T/B	-/SSP	FR	2T	b 1880-1920	
VI	Ladugård, loge	Tg/B	-/SSP	-/FR	P	b 1910-30	
VII	Visthusbod	T	SLP	FR	P	b 1850-75	
VIII	Hönshus	T	-/SLP	X	P	b 1880-1900	
IX	Säterbod	T	SLP	FR	P	b 1850-1900	
X	Arbetarbostad	B	SLL	FR	P	b 1900-30	

Situationsplan



Kommun **Arvika** Forsaml. **Gunnarskog** Datum **20/10**

Fastighet **Treskog 1:112** Film nr **A 590, 591**

Gårdsnamn **Älvbacka** Karta **11C 8e**

Anl. art **Jordbruksfastighet** Sign. **E B J**

Uppgiftslämnare **Elsa Sjöberg, ägare** Åtgärder erfordras
 Anteckningar stomme
 fasad
 taktäckn.

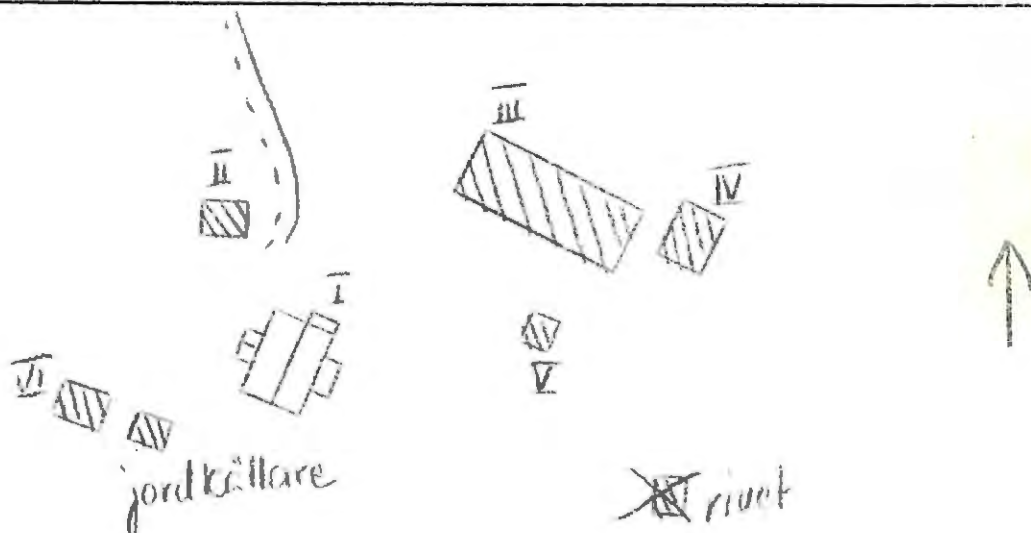
Hus nr	Husets funktion	Bygg mtr	Fasad mtr	Färg	Tak-täckn.	Byggn. år	Kommentar
I	Arbetarbostad	B	SLL	OBg	P	b 1950-t	
II	Vedbod	B	SLL	FR	P	b 1900-50	
III	Garage	B	SSP	FR	P	b 1950-t	
IV	Televerksbarack	B	SFS	OBr	P	b 1960-t	
V							
VI							
VII							
VIII							
IX							
X							

uationsplan

Kommun Arvika..... Församl. Gunnarskog..... Datum 76-10-25
 Fastighet Treskog 1:120..... Film nr A 594
 Gårdsnamn Hagbacken..... Karta 11 C 8e
 Anl. art Fd jordbruksfastighet nu öde..... Sign. EBJ
 Uppgiftslämnare Åtgärder erfordras
 Anteckningar stomme
 fasad
 taktäckn.

Hus nr	Husets funktion	Bygg mtr	Fasad mtr	Färg	Tak-täckn.	Byggn. år	Kommentar
I	Boningshus	T	SLP	OV	P	b 1875-1900	
II	Visthusbod	T	SLP	FR	P	b 1875-1900	
III	Ladugård	S/T	-/SLP	JBr	P/Stick	b 1875-1900	
IV	Vedbod	T/B	-/SSP	X	P	b 1890-1920	
V	Hönshus	B	SLL	X	P	b 1930-50	
VI	Snickarbod	B	SLL	FR	P	b 1900-1930	
VII							
VIII							
IX							
X							

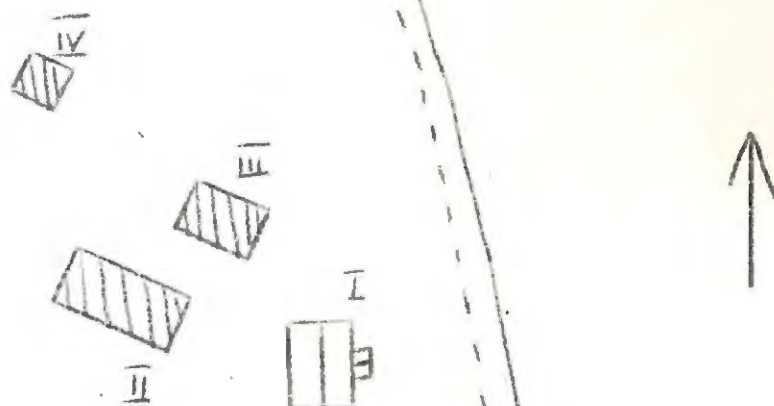
Situationsplan



Kommun Arvika Församl. Gunnarskog Datum 18/10
 Fastighet Treskog 1122 Film nr A 577
 Gårdsnamn Höjden Karta 11C 9f
 Anl. art Fd skogsarbetartorp, nu fritidsfastighet Sign. E B J
 Uppgiftslämnare --- Åtgärder erfordras
 Anteckningar stomme
 fasad
 taktäckn.

Hus nr	Husets funktion	Bygg mtr	Fasad mtr	Färg	Tak-täckn.	Byggn. år	Kommentar
I	Boningshus	T	SLL	FR	P	b 1875-1915	
II	Ladugård	T	-	FR	Stickb	b 1875-1915	
III	Visthusbod	T	-	FR	P	b 1875-1915	
IV	Vedbod	T	-	X	Stickb	b 1875-1915	
V							
VI							
VII							
VIII							
IX							
X							

Situationsplan



Kommun **Arvika** Församl. **Gunnarskog** Datum **20/10**

Fastighet **Treskog 1:128** Film nr **A 579**

Gårdsnamn **Nygård** Karta **11C 8e**

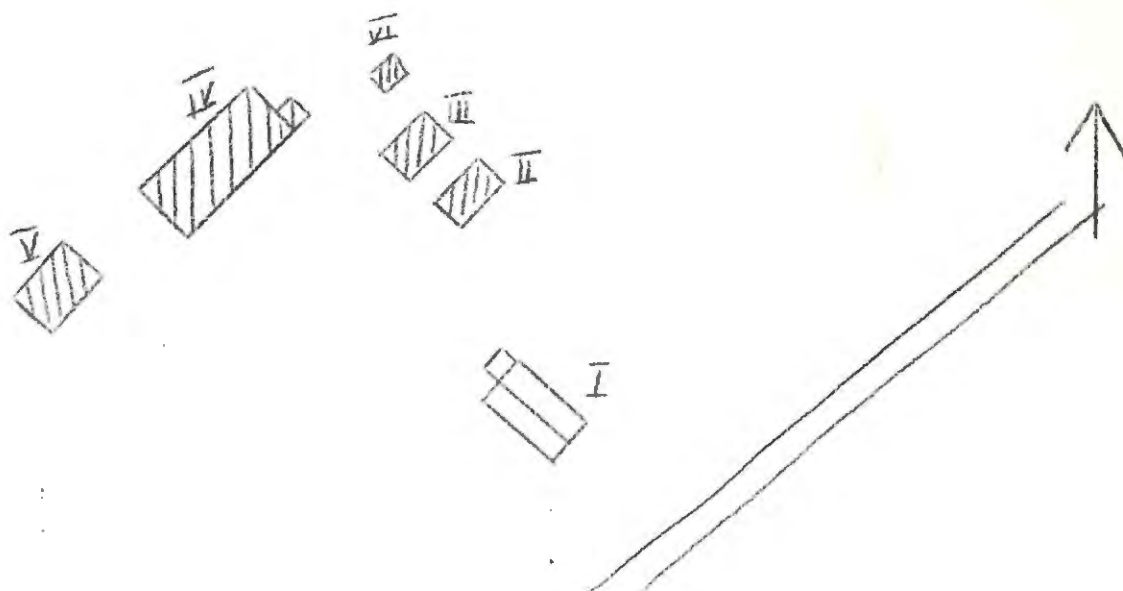
Anl. art **Fd bondgård, nu fritidsfastighet el hembygds-
gård** Sign. **E B J**

Uppgiftslämnare Åtgärder erfordras
stomme
fasad
taktäckn.

Anteckningar

Hus nr	Husets funktion	Bygg mtr	Fasad mtr	Färg	Tak-täckn.	Byggn. år	Kommentar
I	Boningshus	T	SLL	FR	P	b 1860-80	
II	Visthusbod	T	--	FR	P	b 1860-80	
III	Redskapsbod	B	SLP	FR	P	b 1900-50	
IV	Ladugård, stall loge	T/B	--/SSP	FR	P	b 1880-1910	
V	Redskaps skjul	B	SLP	FR	P	b 1890-20	
VI	Avtråde	B	SSP	FR	P	b 1960-t	
VII							
VIII							
IX							
X							

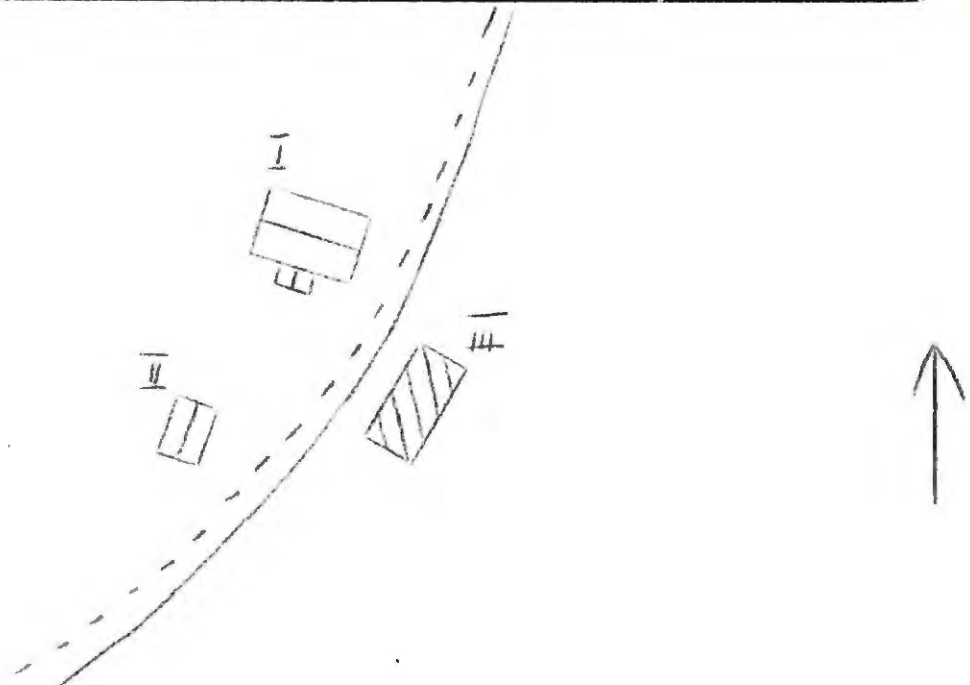
8. Situationsplan



Kommun Arvika Församl. Gunnarskog Datum 15/10
 Fastighet Treskog 1:153 Film nr A 577
 Gårdsnamn Bergtorp Karta 120 0e
 Anl. art Fd bondgård, nu öde Sign. E B J
 Uppgiftslämnare Åtgärder erfordras
 Anteckningar stomme
 fasad
 taktäckn.

Hus nr	Husets funktion	Bygg mtr	Fasad mtr	Färg	Tak-täckn.	Byggn. år	Kommentar
I	Boningshus	T	SLL	FR	P	b 1880-1910	
II	Lillstuga	B	SLL	FR	P	b 1910-50	
III	Ladugård	B/Tg	SSP/Slätt	FR	P	b 1930-40-t	
IV							
V							
VI							
VII							
VIII							
IX							
X							

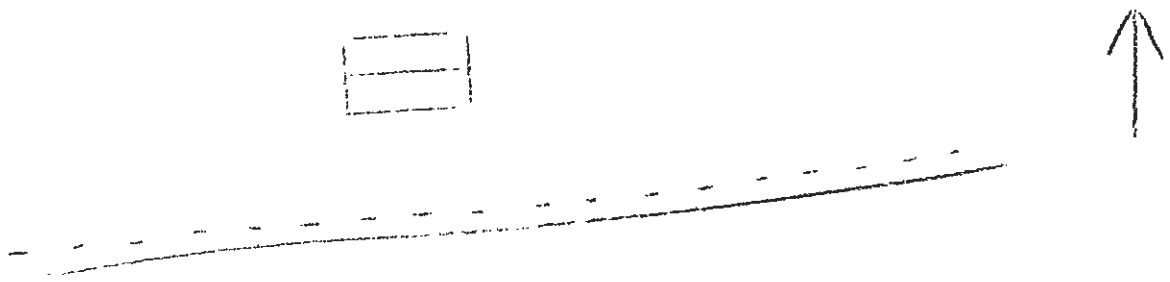
Situationsplan



Kommun Arvika Församl. Gunnarskog Datum 8/10
 Fastighet Treskog 1:164 Film nr A 575
 Gårdsnamn --- Karta 12C 0e
 Anl. art Hembygdsgård Sign. E B J
 Uppgiftslämnare --- Åtgärder erfordras
 Anteckningar --- stomme
 fasad
 taktäckn.

Hus nr	Husets funktion	Bygg mtr	Fasad mtr	Färg	Tak-täckn.	Byggn. år	Kommentar
I	Hembygdsgård	B	SEP	FR	2T	b 1950	
II							
III							
IV							
V							
VI							
VII							
VIII							
IX							
X							

Planeringsplan



Kommun **Arvika** Församl. **Gunnarskog** Datum **25/10**

Fastighet **Treskog 1:178** Film nr **A 594**

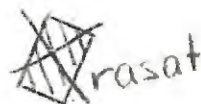
Gårdsnamn **---** Karta **11C 8e**

Anl. art **Fd bondgård, nu öde** Sign. **E B J**

Uppgiftslämnare **---** Åtgärder erfordras
 stomme
 fasad
 taktäckn.

Hus nr	Husets funktion	Bygg mtr	Fasad mtr	Färg	Tak-täckn.	Byggn. år	Kommentar
I	Boningshus	T	SLL	FR	P	b 1880-1920	
II	Ladugård	T/B	SSP	FR	Stick	b 1900-30	
III							
IV							
V							
VI							
VII							
VIII							
IX							
X							

Situationsplan



Kommun Arvika Församl. Gunnarskog Datum 25/10

Fastighet Treskog 1:180 Film nr A 594


Gårdsnamn Nystugan Karta 11C 8e

Anl. art Fd torp, nu fritidsfastighet Sign. E B J

Uppgiftslämnare Åtgärder erfordras
 Anteckningar stomme
 fasad
 taktäckn.

Hus nr	Husets funktion	Byggmtr	Fasad mtr	Färg	Taktäckn.	Byggn. år	Kommentar
I	Boningshus	T	-	FR	P	b 1875-1900	
II	Ladugård	T/S/B	-/SSP	X	P	b 1875-1900	
III							
IV							
V							
VI							
VII							
VIII							
IX							
X							

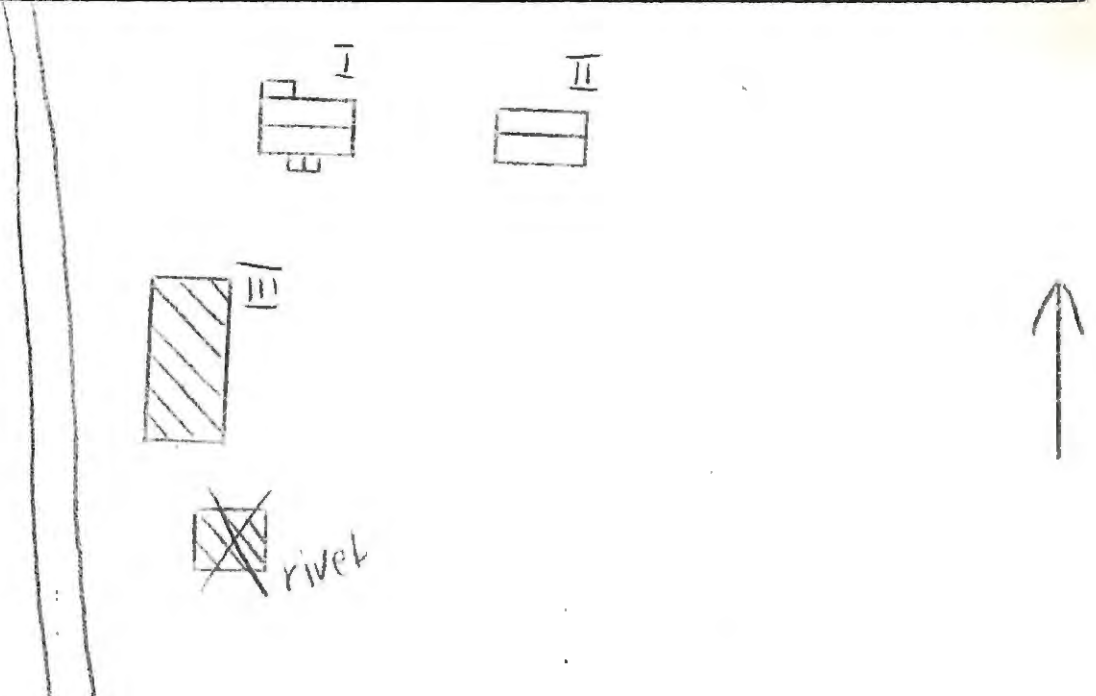
Planskiss



Kommun ... Arvika ... Församl. ... Gunnarskog ... Datum ... 15/10 ...
 Fastighet ... Treskog 2:6 D ... Film nr ... A 576 ...
 Gårdsnamn Karta ... 120 0e ...
 Anl. art ... Fd bondgård, nu fritidsfastighet ... Sign. ... E B J ...
 Uppgiftslämnare Åtgärder erfordras
 Anteckningar stomme
 fasad
 taktäckn.

Hus nr	Husets funktion	Bygg mtr	Fasad mtr	Färg	Tak-täckn.	Byggn. år	Kommentar
I	Boningshus	T	SLL	FR	P	1880-1910	
II	Lillstuga	T	SLP	FR	2Bt	1870-90	
III	Ladugård	S/B/T	-/SLP	FR	P	1870-1900	
IV							
V							
VI							
VII							
VIII							
IX							
X							

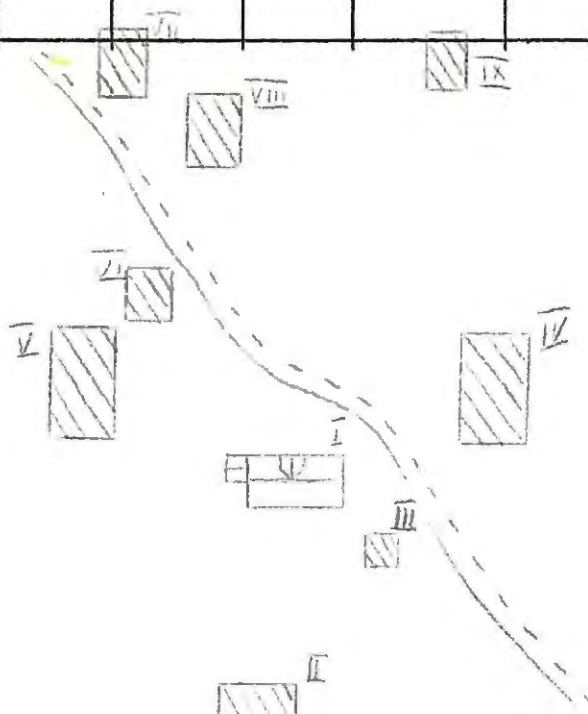
Situationsplan



Kommun **Arvika** Församl **Gunnarskog** Datum **17/9**
 Fastighet **Treskog 2:11 A** Film nr **A 547,548**
 Gårdsmann **Bartilstorp** Karta **12 C 1 e**
 Anl. art **Jordbruksfastighet** Sign. **E B J**
 Uppgiftslämnare **Stina Brander, ägare** Åtgärder erfordras
 Anteckningar stomme
 fasad
 taktäckn.

Hus nr	Husets funktion	Bygg mtr	Fasad mtr	Färg	Tak-täckn.	Byggn. år	Kommentar
I	Boningshus	T	P	O R	2T	u 1875-1900	
II	Snickarstuga	T	SLP	FR	P	u 1875-1900	
III	Visthusbod	T	-	FR	P	u 1875-1900	
IV	Stall	B	SLP	FR	Et	u 1875-1900	
V	Ladugård	S/B	Btg/SSP	FR	P	u 1935	
VI	Lillstuga	B/T	SSP/-	FR	Et	u 1875-1900	
VII	Smedja	B	SSP	FR	P	u 1950-t.	
VIII	Garage	B	SLL	FR	P	u 1950-t.	
IX	Sommarladugård	B	SSP	FR	P	b 1930-50	
X							

Situationsplan



Kommun Arvika Församl. Gunnarskog Datum 17/9

Fastighet Treskog 2:27 Film nr A547

Gårdsnamn Savolax 2:27 Karta 12 C 1 e

Anl. art Fd torp, nu fritidsfastighet Sign. E B J

Uppgiftslämnare ~~---~~ Åtgärder erfordras

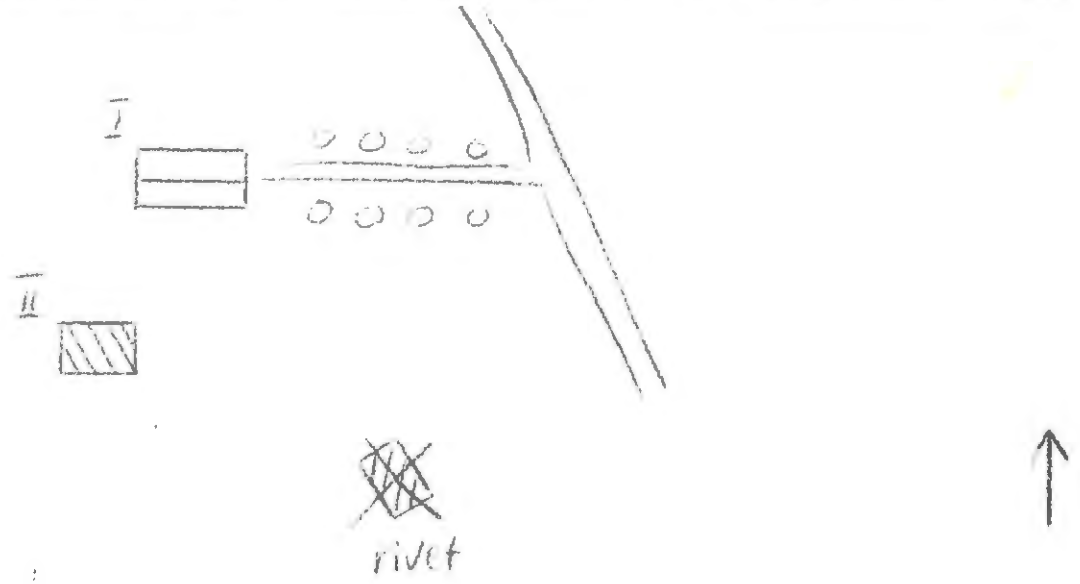
Anteckningar ~~FINNTIDEN~~ stomme

..... Gården från ~~Finntiden~~ II är egentligen fasad

..... två bodar med svalgång emellan taktäckn.

Hus nr	Husets funktion	Bygg mtr	Fasad mtr	Färg	Tak-täckn.	Byggn. år	Kommentar
I	Boningshus	T	-	FR/X	2T	1825-1900	b
II	Visthusbod	T	-	I Br	Torv	1825-1900	b
III							
IV							
V							
VI							
VII							
VIII							
IX							
X							

Situationsplan



Kommun **Arvika** Församl. **Gunnarskog** Datum **17/9**

Fastighet **Treskog 2:37 A** Film nr **A 547**

Gårdsnamn **Hallberget** Karta **12 C 1 e**

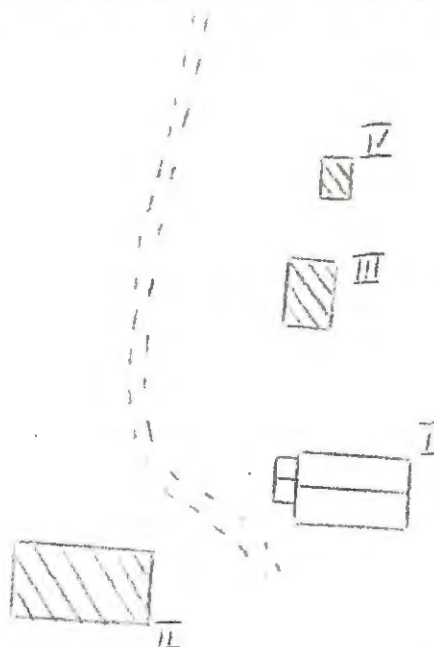
Anl. art **Torp, nu öde** Sign. **E B J**

Uppgiftslämnare **---** Åtgärder erfordras
stomme
fasad
taktäckn.

Anteckningar

Hus nr	Husets funktion	Bygg mtr	Fasad mtr	Färg	Tak-täckn.	Byggn. år	Kommentar
I	Boningshus	B	SLL	FR	P	1900-30	b
II	Ladugård	T	-	X	Stick/P	1890-20	b
III	Visthusbod vedbod	T	SLL	X	Stick	1890-20	b
IV	Sommarladugård	B	SLL	X	Stick	1890-20	b
V							
VI							
VII							
VIII							
IX							
X							

Situationsplan



Kommun **Arvika** Församl. **Gunnarskog** Datum **30/9**

Fastighet **Treskog 2:42** Film nr **A 563**

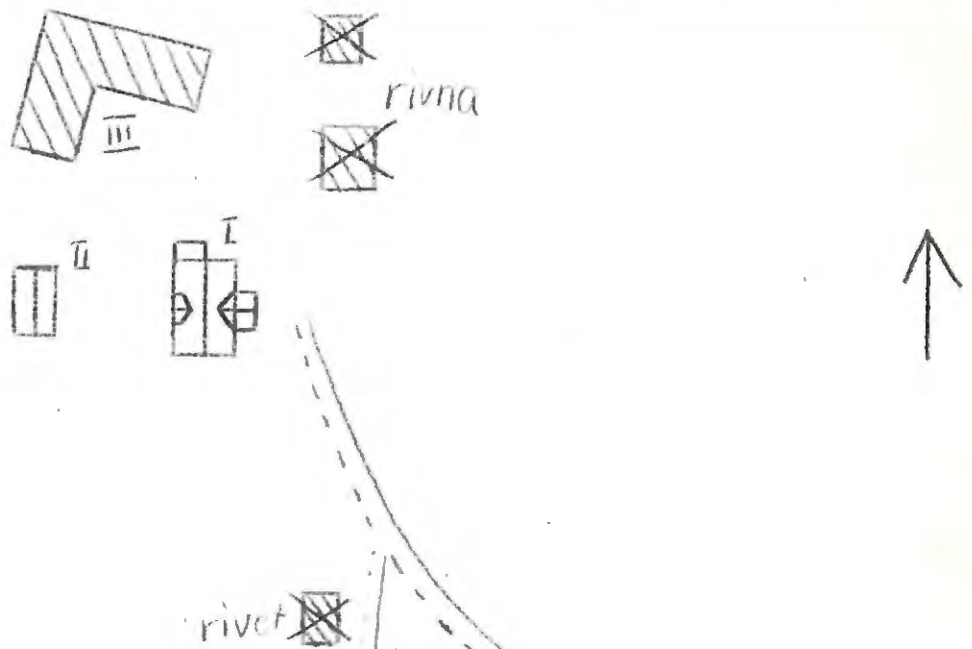
Gårdsnamn **Torpet** Karta **12C 1e**

Anl. art **Fd bondgård, nu fritidsfastighet** Sign. **E B J**

Uppgiftslämnare **---** Åtgärder erfordras
 stomme
 fasad
 taktäckn.

Hus nr	Husets funktion	Bygg mtr	Fasad mtr	Färg	Tak-täckn.	Byggn. år	Kommentar
I	Boningshus	T	SLL	FR	P	b 1890-1920	
II	Lillstuga, bod	T	SLL	FR	P	b 1890-1920	
III	Ladugård	B/Tg	SSP/Slät	FR/SV	P/Stick	b1900-40	
IV							
V							
VI							
VII							
VIII							
IX							
X							

tuationsplan



Kommun **Arvika** Församl. **Gunnarskog** Datum **30/9**
 Fastighet **Treskog 2:56** Film nr **A563**
 Gårdsnamn **---** Karta **12C 1e**
 Anl. art **Missionshus** Sign. **E B J**
 Uppgiftslämnare Åtgärder erfordras
 Anteckningar stomme
 fasad
 taktäckn.

Hus nr	Husets funktion	Bygg mtr	Fasad mtr	Färg	Tak-täckn.	Byggn. år	Kommentar
I	Missionshus	B	SPS	O Gr	P	b 1900-30	
II	Uthus	B	SSP	FR	P	b 1900-50	
III							
IV							
V							
VI							
VII							
VIII							
IX							
X							

uationsplan



Kommun **Arvika** Församl. **Gunnarskog** Datum **30/9**

Fastighet **Treskog 2:57** Film nr **A 564**

Gårdsnamn **---** Karta **12C 1e**

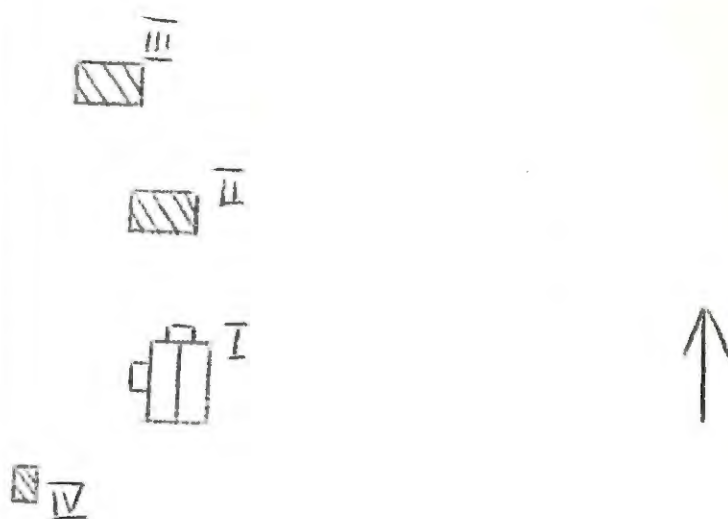
Anl. art **Bostadsfastighet** Sign. **E B J**

Uppgiftslämnare **Margit Olsson, ägare** Åtgärder erfordras
stomme
fasad
taktäckn.

Anteckningar **Fd skola, lades ner i slutet av 1950-t**

Hus nr	Husets funktion	Bygg mtr	Fasad mtr	Färg	Tak-täckn.	Byggn. år	Kommentar
I	Boningshus	T	SLL	FR	2T	a 1860-t	
II	Vedskjul, avträde	B	SSP	FR	P	b 1930-40-t	
III	Garage	B	SLL	FR	P	a 1961-62	
IV	Tvättstuga	B	SLL	FR	P	a 1961-62	
V							
VI							
VII							
VIII							
IX							
X							

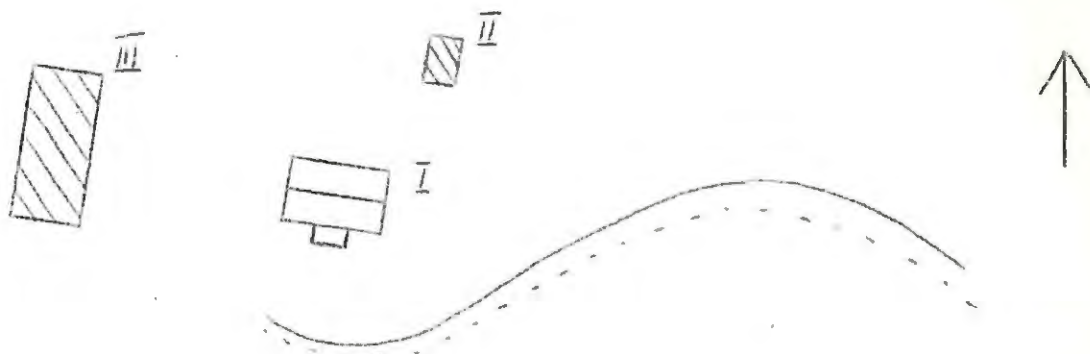
Planningsplan



Kommun Arvika Församl. Gunnarskog Datum 30/9
 Fastighet Treskog 2:60 Film nr A 563
 Gårdsnamn Tvällhöjden Karta 12C 1e
 Anl. art Fd skogsarbetarboställe nu öde Sign. E B J
 Uppgiftslämnare Åtgärder erfordras
 Anteckningar stomme
 fasad
 taktäckn.

Hus nr	Husets funktion	Bygg mtr	Fasad mtr	Färg	Tak-täckn.	Byggn. år	Kommentar
I	Boningshus	T	SLL	X	P	1890-1910	
II	Uthus	B	SLP	X	Stick	1900-50	
III	Ladugård, loge, stall	B/T	SSP	X	Stick	1890-1930	
IV							
V							
VI							
VII							
VIII							
IX							
X							

Situationsplan



Kommun Arvika Församl. Gunnarskog Datum 15/10

Fastighet Treskog, 2:65 Film nr A 576


Gårdsnamn --- Karta 12C 0e

Anl. art Fd affärs- och bostadsfastighet Sign. E B J

Uppgiftslämnare Åtgärder erfordras
stomme
Anteckningar fasad
..... taktäckn.

Hus nr	Husets funktion	Bygg mtr	Fasad mtr	Färg	Tak-täckn.	Byggn. år	Kommentar
I	Affär o bostad	☞	SLL	FR	P	b 1890-1920	
II	Uthus, bod	T/B	SSP	FR	P	b 1890-1920	
III							
IV							
V							
VI							
VII							
VIII							
IX							
X							

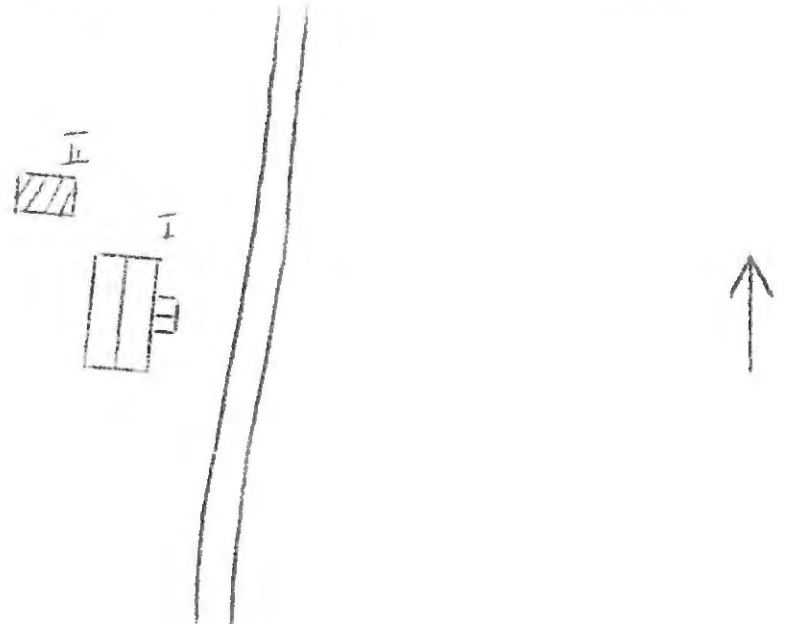
Utuationsplan



Kommun Arvika Församl. Gunnarskog Datum 15/10
 Fastighet Treskog 2:68 Film nr .. A.576
 Gårdsnamn --- Karta 120.0e
 Anl. art Fd missionshus, nu bostadsfastighet Sign. E B J
 Uppgiftslämnare --- Åtgärder erfordras
 Anteckningar stomme
 fasad
 taktäckn.

Hus nr	Husets funktion	Bygg mtr	Fasad mtr	Färg	Tak-täckn.	Byggn. år	Kommentar
I	Boningshus	B?	SLL	FR	P	1910-20	
II	Uthus	B	SSP	X	P	1910-40	
III							
IV							
V							
VI							
VII							
VIII							
IX							
X							

Situationsplan



Kommun **Arvika** Församl. **Gunnarskog** Datum **30/9**

Fastighet **Treskog 2:79** Film nr **A 563**

Gårdsnamn **Björnryeb** Karta **12C 1e**

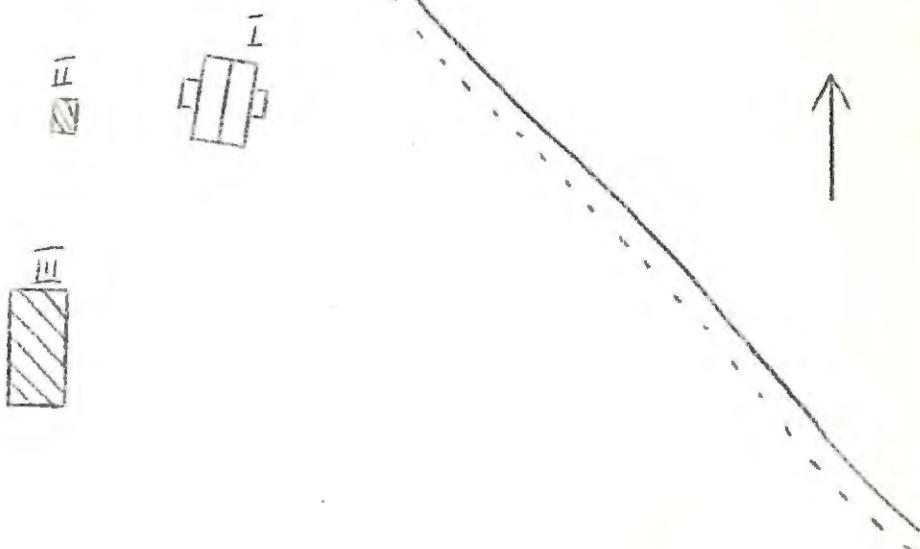
Anl. art **Torp, nu fritidsfastighet** Sign. **E B J**

Uppgiftslämnare **---** Åtgärder erfordras

Anteckningar stomme
 fasad
 taktäckn.

Hus nr	Husets funktion	Bygg mtr	Fasad mtr	Färg	Tak-täckn.	Byggn. år	Kommentar
I	Boningshus	T	SLL	FR	P	b 1880-1920	
II	Visthusbod	T	SLL	FR	P	b 1880-1920	
III	Ladugård	T	-	X	Stick	b 1880-1900	
IV							
V							
VI							
VII							
VIII							
IX							
X							

Situationsplan



Kommun Arvika Församl. Gunnarskog Datum 17/9

Fastighet Treskog 2:85 Film nr .. A. 547

Gårdsnamn --- Karta 12 C 1 e

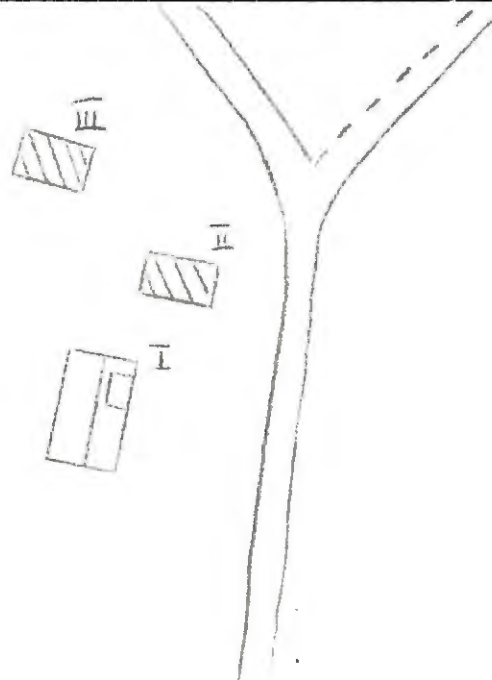
Anl. art Missionshus, kapell Sign. E B J

Uppgiftslämnare --- Åtgärder erfordras
stomme
fasad
taktäckn.

Anteckningar

Hus nr	Husets funktion	Bygg mtr	Fasad mtr	Färg	Tak-täckn.	Byggn. år	Kommentar
I	Kapell	B	SLL	FR	P	1910-40	b
II	Uthus	B	SSP	FR	P	1910-40	b
III	Uthus	B	SSP	FR	P	1910-40	b
IV							
V							
VI							
VII							
VIII							
IX							
X							

8 uationsplan



Kommun Arvika Församl. Gunnarskog Datum 18/10

Fastighet Treskog 12:1 Film nr A 578

Gårdsnamn Karta 11C 9e

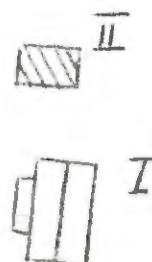
Anl. art Fd post och bostad, nu öde Sign. E B J

Uppgiftslämnare Åtgärder erfordras
stomme
fasad
taktäckn.

Anteckningar

Hus nr	Husets funktion	Bygg mtr	Fasad mtr	Färg	Tak-täckn.	Byggn. år	Kommentar
I	Post-och boningshus	T	SLL	FR	P	b 1875-1910	
II	Vedbod	B	SLP	FR	P	b 1900-40	
III							
IV							
V							
VI							
VII							
VIII							
IX							
X							

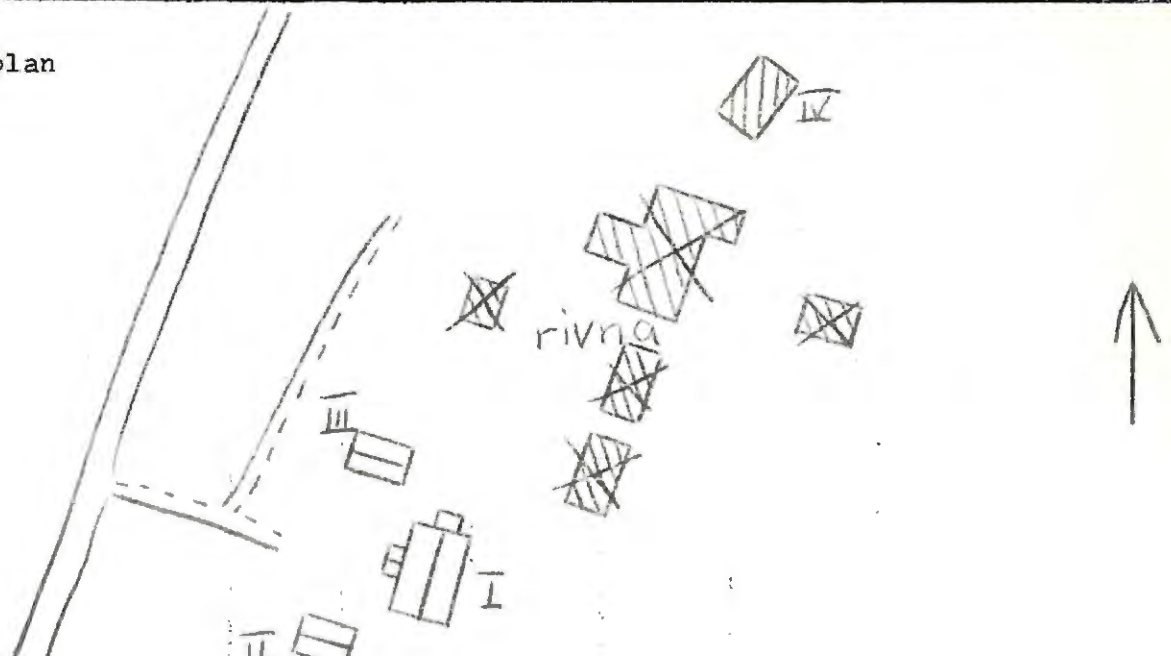
Situationsplan



Kommun Arvika Församl. Gunnarskog Datum 18/10
 Fastighet Treskog 13:1 Film nr A 578
 Gårdsnamn Tavelbacken Karta 11C 9e
 Anl. art Herrgård Sign. E B J
 Uppgiftslämnare Åtgärder erfordras
 Anteckningar På gården en sten med inskriften stomme
"Jössefors AB" fasad
 taktäckn.

Hus nr	Husets funktion	Bygg mtr	Fasad mtr	Färg	Tak-täckn.	Byggn. år	Kommentar
I	Boningshus	T	SLP	OGrå	SK	b 1860-90	
II	Flygel	T	SLP	OGrå	SK	b 1860-90	
III	Flygel	T	SLP	OGrå	SK	b 1860-90	
IV	Magasin	B	SLI	FR	Et	b 1900-30	
V							
VI							
VII							
VIII							
IX							
X							

Situationsplan



Kommun Arvika Församl. Gunnarskog Datum 20/10

Fastighet Treskog 13:1 Film nr A 579

Gårdsnamn Karta 110 8e

Anl. art Plantskola Sign. E B J

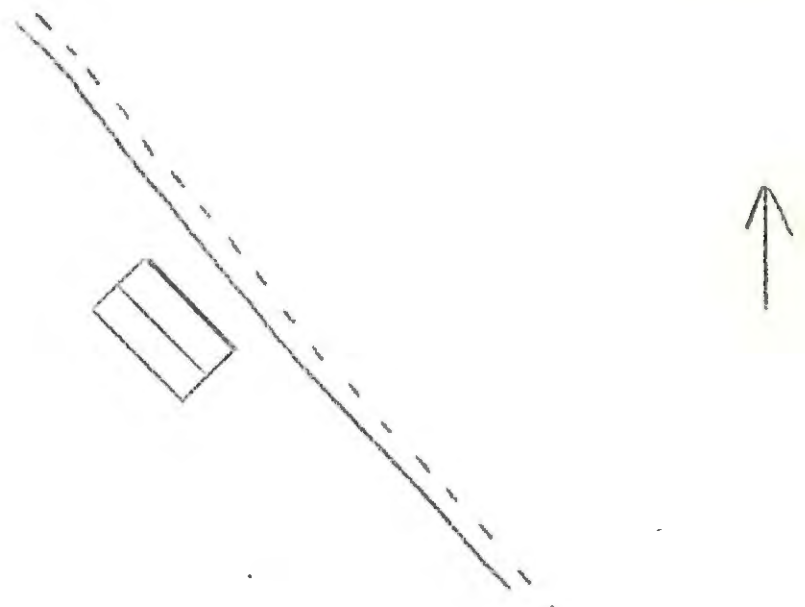
Uppgiftslämnare Åtgärder erfordras
stomme

Anteckningar .. Stora granplanteringar fasad

..... taktäckn.

Hus nr	Husets funktion	Bygg mtr	Fasad mtr	Färg	Tak-täckn.	Byggn. år	Kommentar
I	Plantskola	B	SLI	FR	Et	b 1950-t	
II							
III							
IV							
V							
VI							
VII							
VIII							
IX							
X							

Situationsplan



Kommun : Arvika Församl. : Gunnarskog Datum : 8/10

Fastighet : Treskog 13:1 A Film nr : A 575,576

Gårdsnamn : Fredros herrgård Karta : 120 Oe

Anl. art : Fd herrgård, nu pensionärshem Sign. : E B J

Uppgiftslämnare Åtgärder erfordras

Anteckningar : Bruket tillverkade spik. Det grundades av stomme

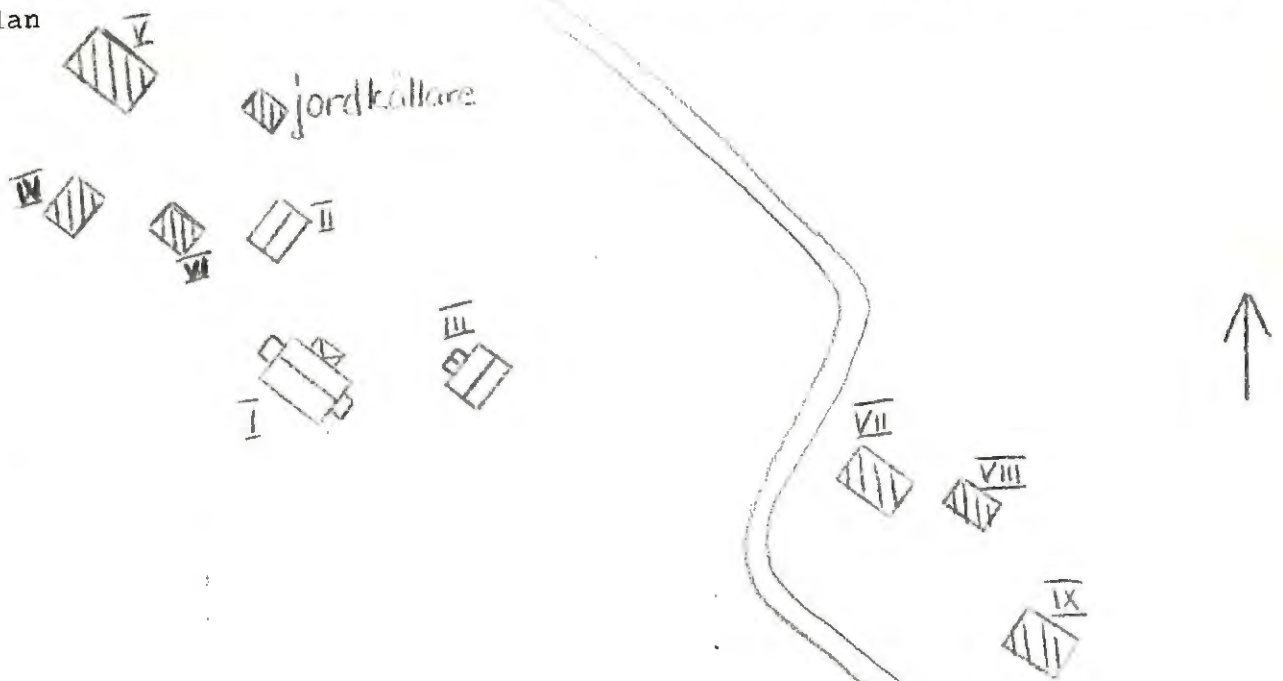
J.Juel. Mitander lät bygga herrgården. fasad

L.Lindow, J.Flodkvist taktäckn.

"En bok om Gunnarskog" A.Olsson

Hus nr	Husets funktion	Bygg mtr	Fasad mtr	Färg	Tak-täckn.	Byggn. år	Kommentar
I	Boningshus	T	SLL	OV	SK	l 1850-t	
II	Flygel	T	SLL	OV	SK	l 1850-t	
III	Flygel	T	SLL	OV	SK	l 1850-t	
IV	Mangelbod	T	-	FR	2T	b 1860-1900	Källare under
V	Ladugård	T/Tg/B	+/SSP	FR	2T	b 1860-1900	
VI	Garage	B	SSP	FR	2T	b 1940-50-t	
VII	Stall	T/B	-/SLL	FR	2T	b 1860-1900	
VIII	Redskapsbod	B	SSP	FR	P	b 1900-40	
IX	Järnmagasin	T	-	FR	SK	b 1800-50	
X							

uationsplan



Kommun .. *Arvika* Församl. *Gunnarskog* Datum .. *1979*

Fastighet .. *Treskog 13:1* Film nr *50.116*

Gårdsnamn .. *Fredris flöttningsränna* Karta *12.C.0e*

Anl. art .. *Flöttningsränna* Sign. *BM*

Uppgiftslämnare Åtgärder erfordras
stomme

Anteckningar .. *Byggt på 1910-talet. Flöttningen i* fasad

..... *rännan uppkörde vid 1960-talets mitt.* taktäckn.

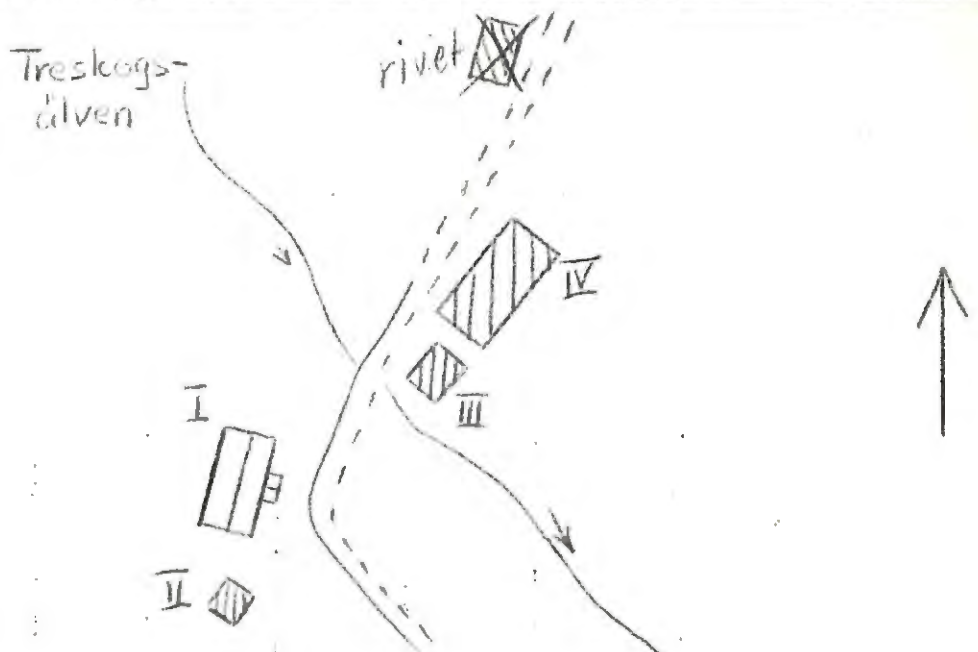
Hus nr	Husets funktion	Bygg mtr	Fasad mtr	Färg	Tak-täckn.	Byggn. år	Kommentar
I							
II							
III							
IV							
V							
VI							
VII							
VIII							
IX							
X							

Situationsplan

Kommun Arvika Församl. Gunnarskog Datum 18/10
 Fastighet Treskog 13:1 B Film nr A 578
 Gårdsnamn Mjölnearbostaden Karta 11C 9e
 Anl. art Bostadsfastighet Sign. E B J
 Uppgiftslämnare Axel Magnusson, hyresgäst Åtgärder erfordras
 Anteckningar Billerud ägare. Har varit kvarn i älven stomme
 fasad
 taktäckn.

Hus nr	Husets funktion	Bygg mtr	Fasad mtr	Färg	Tak-täckn.	Byggn. år	Kommentar
I	Boningshus	T	SLP	FR	2T	a 1875-1900	
II	Visthusbod	T	-	FR	2T	a 1875-1900	
III	Brygghus	T	SLP	FR	2T	a 1880-1910	
IV	Ladugård	Tg/B	-/SSP	FR	2T	a 1950-t	
V							
VI							
VII							
VIII							
IX							
X							

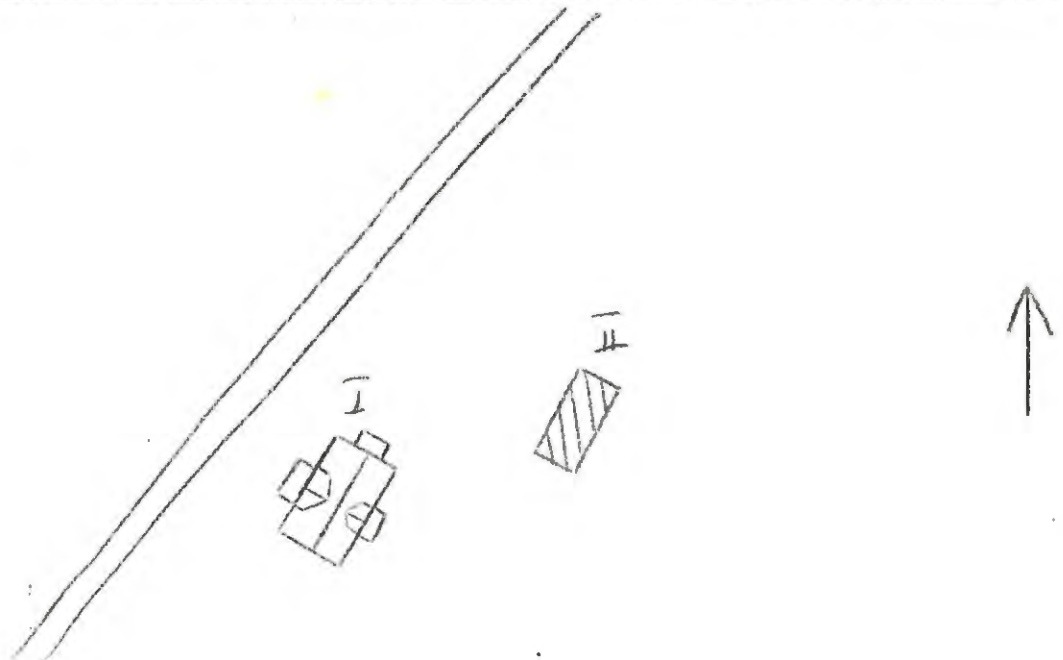
Situationsplan



Kommun Arvika Församl. Gunnarskog Datum 20/10
 Fastighet Treskog 14:1 Film nr A 579
 Gårdsnamn --- Karta 110 8e
 Anl. art Fd skola, nu bostadsfastighet Sign. E B J
 Uppgiftslämnare Åtgärder erfordras
 Anteckningar stomme
 fasad
 taktäckn.

Hus nr	Husets funktion	Bygg mtr	Fasad mtr	Färg	Tak-täckn.	Byggn. år	Kommentar
I	Boningshus	T	SLL	FR	2T	b 1875-1900	
II	Avtråde, uthus	B	SLL	FR	P	b 1930-40	
III							
IV							
V							
VI							
VII							
VIII							
IX							
X							

Situationsplan



Kommun ... Arvika Församl. ... Gunnarskog Datum ... 18/10

Fastighet Treskog 17:1 Film nr ... A 578

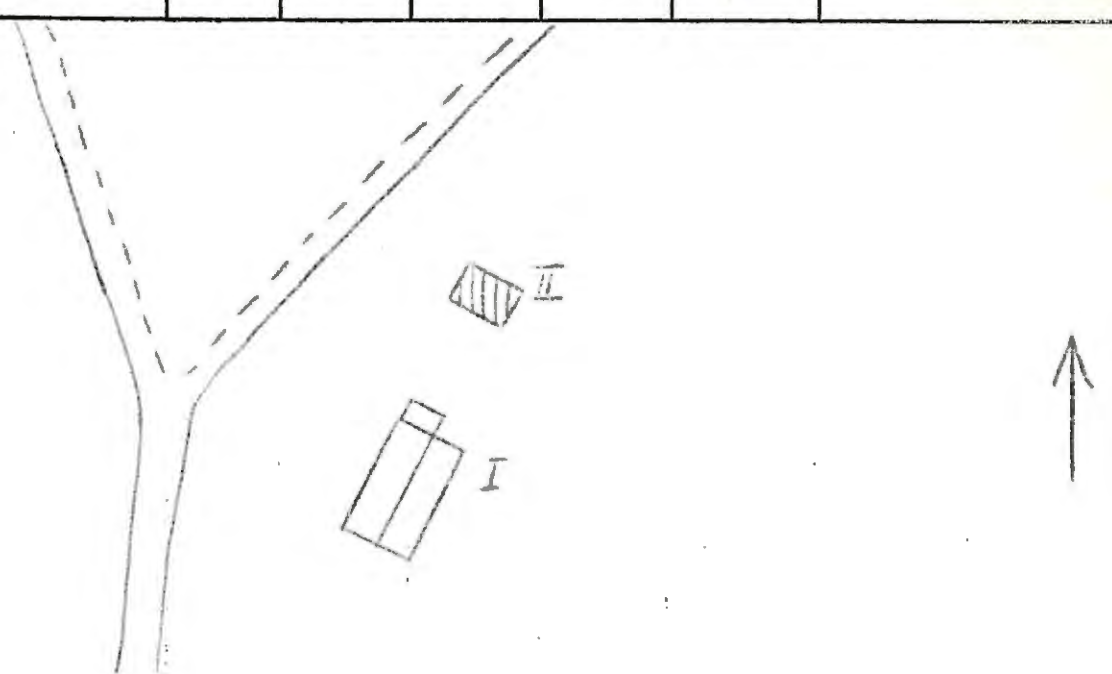
Gårdsnamn Karta ... 11C 9e

Anl. art ... Fd skola el missionshus, nu öde Sign. ... E B J

Uppgiftslämnare Åtgärder erfordras
 Anteckningar stomme
 fasad
 taktäckn.

Hus nr	Husets funktion	Bygg mtr	Fasad mtr	Färg	Tak-täckn.	Byggn. år	Kommentar
I	Samlingslokal	T	SPS	OV	P	b 1910-30	
II	Uthus	B	SSP	FR	P	b 1910-30	
III							
IV							
V							
VI							
VII							
VIII							
IX							
X							

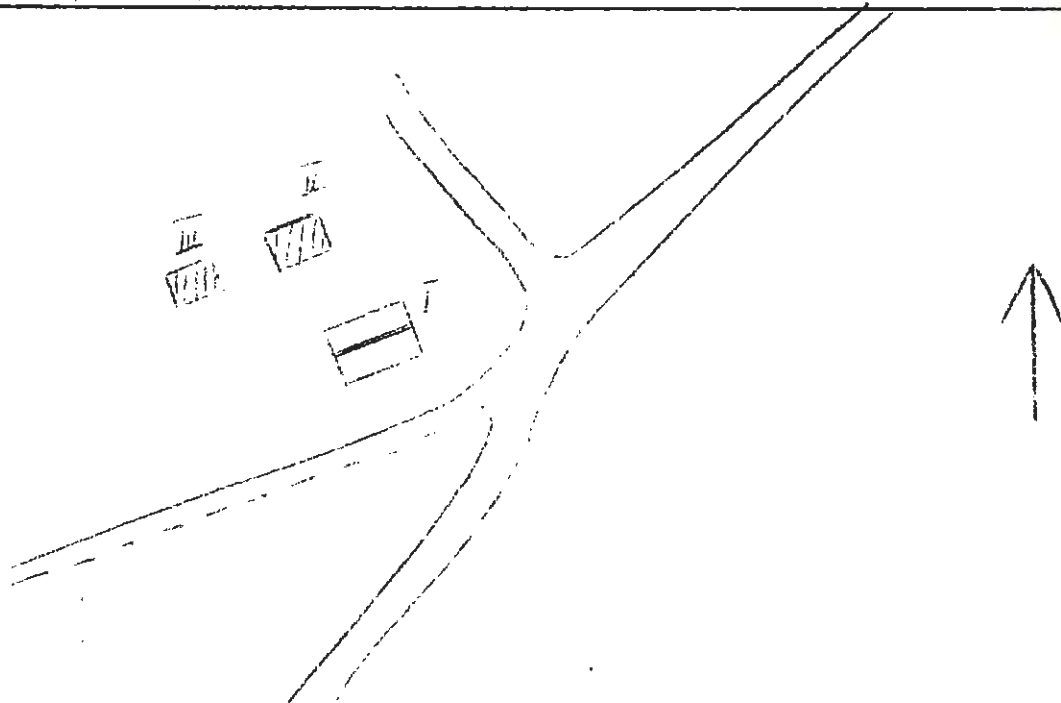
Situationsplan



Kommun Arvika Församl. Gunnarskog Datum 8/10
 Fastighet Treskog 19:1 Film nr A 575
 Gårdsnamn --- Karta 120.0e
 Anl. art Affärs-och bostadsfastighet Sign. E B J
 Uppgiftslämnare Åtgärder erfordras
 Anteckningar stomme
 fasad
 taktäckn.

Hus nr	Husets funktion	Bygg mtr	Fasad mtr	Färg	Tak-täckn.	Byggn. år	Kommentar
I	Affär Boningshus	B	SLL	OG	P	u 1958	
II	Uthus	B	SLL	FR	P	u 1958	
III	Garage	B	SLL	FR	P	u 1958	
IV							
V							
VI							
VII							
VIII							
IX							
X							

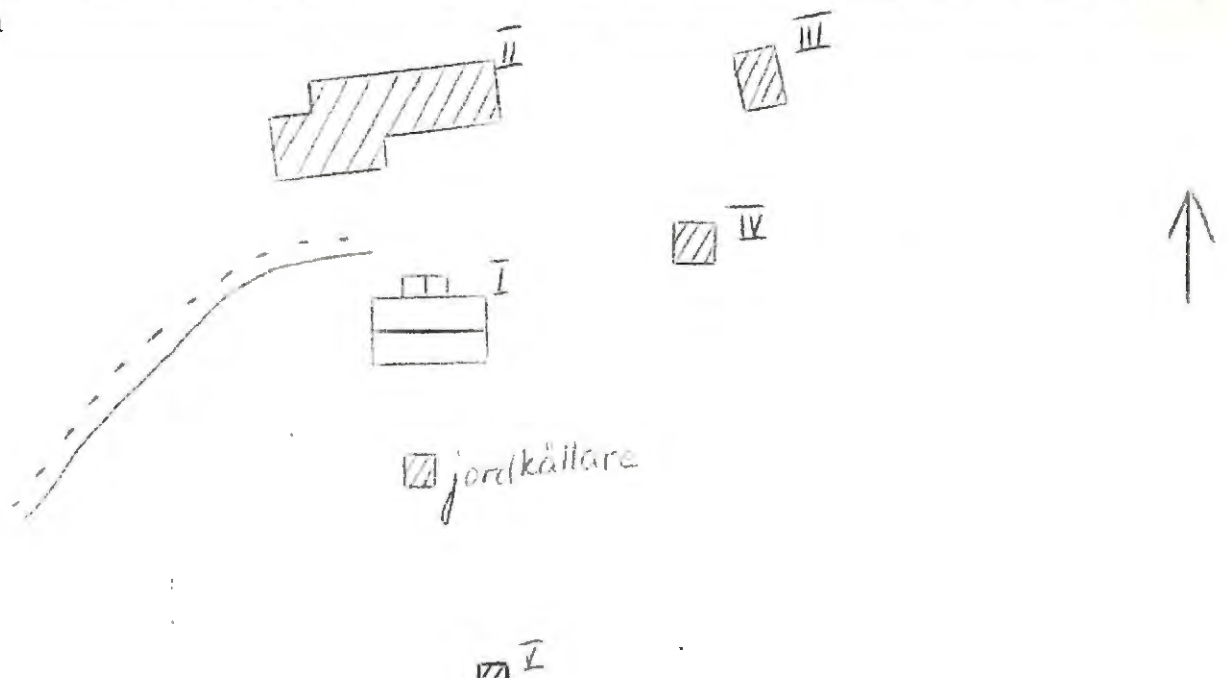
Situationsplan



Kommun Arvika Församl. Gunnarskog Datum 4/10
 Fastighet Tvarud 1:3 Film nr A 565
 Gårdsnamn Vålängen Karta 11 C 8 d
 Anl. art Jordbruksfastighet Sign. E B J
 Uppgiftslämnare Hanna Frykblom, ägare Åtgärder erfordras
 Anteckningar stomme
 fasad
 taktäckn.

Hus nr	Husets funktion	Bygg mtr	Fasad mtr	Färg	Tak-täckn.	Byggn. år	Kommentar
I	Boningshus	B	SLL	O Bg	2T	u 1897	
II	Ladugård, loge	T/Tg/B	-/SLL	FR	P	u 1900-05	
III	Hönshus	B	SLL	FR	P	u 1930	
IV	Visthusbod	T	-	FR	P	u 1875-1900	
V	Smedja	B	SLP	FR	P/Stick	u 1900-10	
VI							
VII							
VIII							
IX							
X							

8 uationsplan



Kommun Arvika Församl. Gunnarskog Datum 4/10

Fastighet Tvarud 1:5 A Film nr A 566

Gårdsnamn Väst i Tvarud Karta 11 C 8 d

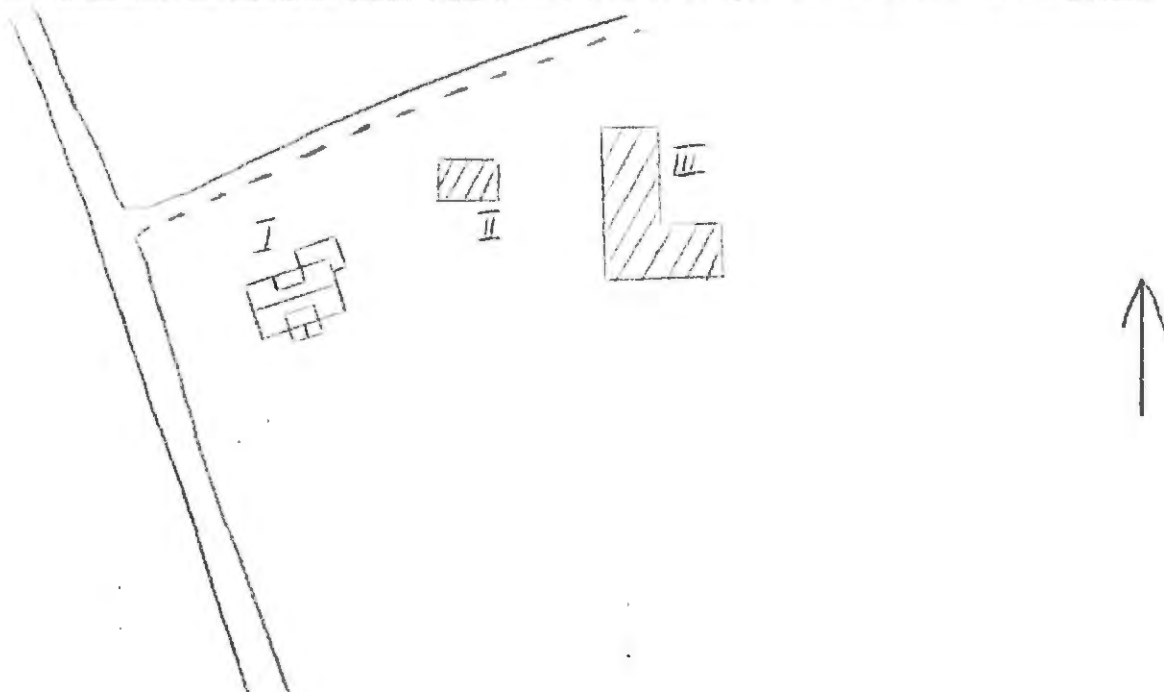
Anl. art Jordbruksfastighet Sign. E B J

Uppgiftslämnare Erik Magnusson, ägare Åtgärder erfordras

Anteckningar stomme fasad taktäckn.

Hus nr	Husets funktion	Bygg mtr	Fasad mtr	Färg	Tak-täckn.	Byggn. år	Kommentar
I	Boningshus	T	SLL	O V	P	u 1850-60	Renovering 1949
II	Visthusbod	T	-	FR	2T	u 1850-60	
III	Ladugård, loge	T/B/KS	SSP/ Slat	FR/SV	P	u 1875	Nya delen 1974
IV							
V							
VI							
VII							
VIII							
IX							
X							

Situationsplan



Kommun Arvika Församl. Gunnarskog Datum 4/10

Fastighet Tvarud 1:6 Film nr A 565,566

Gårdsnamn - Karta 11 C 8 a

Anl. art Pd affär Sign. E B J

Uppgiftslämnare Åtgärder erfordras


Anteckningar stomme

..... fasad

..... taktäckn.

Hus nr	Husets funktion	Bygg mtr	Fasad mtr	Färg	Tak-täckn.	Byggn. år	Kommentar
I	Affär	T	SPS	X	P	1875-1910	
II	Ladugård	B/Tg	SSP/-	FR/-	P	1900-40	
III							
IV							
V							
VI							
VII							
VIII							
IX							
X							

Situationsplan



Kommun Arvika Församl. Gunnarskog Datum 4/10

Fastighet Tvarud 1:10 Film nr A566

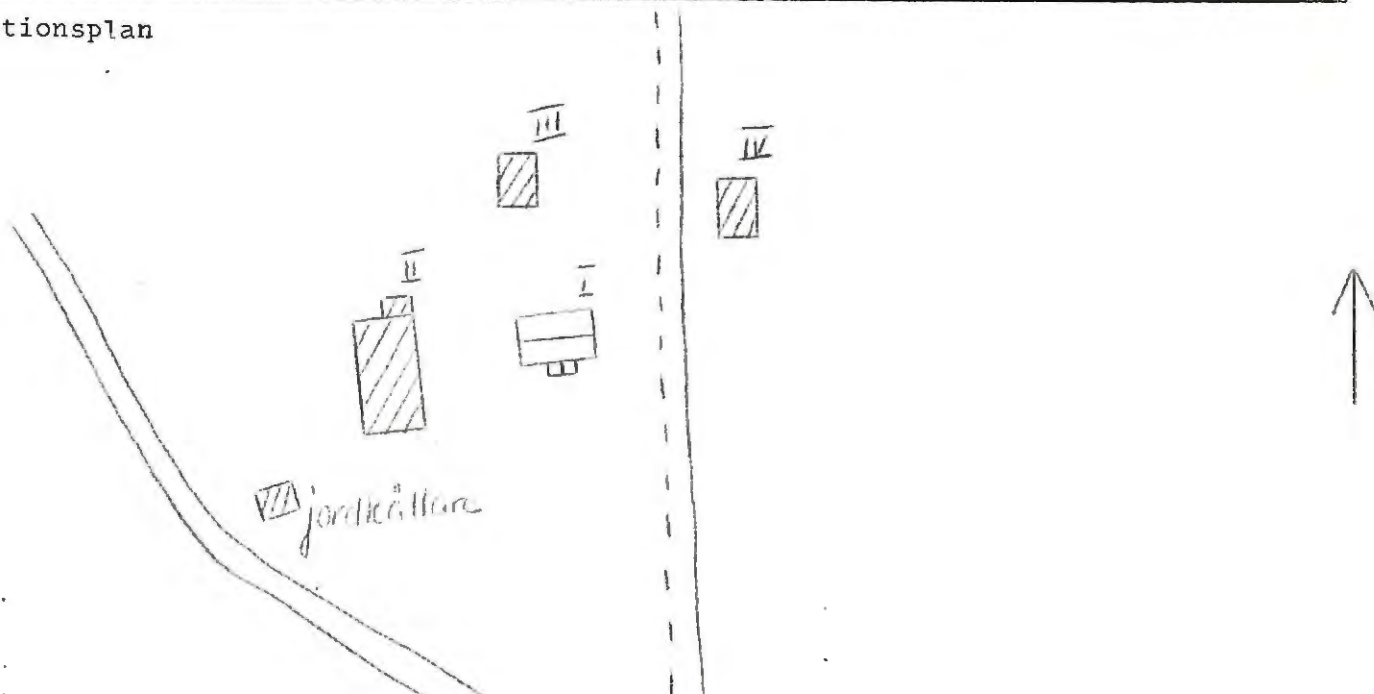
Gårdsnamn Kartan 11 C 8 d

Anl. art Fd jordbruksfastighet Sign. E B J

Uppgiftslämnare Åtgärder erfordras
stomme
fasad
taktäckn.

Hus nr	Husets funktion	Bygg mtr	Fasad mtr	Färg	Tak-täckn.	Byggn. år	Kommentar
I	Boningshus	T	SLL	OV/OG	SK	1875-19	0 b
II	Ladugård, loge	T/B	-/SSP	X	P	1860-80	b
III	Visthusbod	T	SLL	X	Stick	1860-1900	b
IV	Redskapsskjul	T/B	-/SSP	X	P	1880-1920	b
V							
VI							
VII							
VIII							
IX							
X							

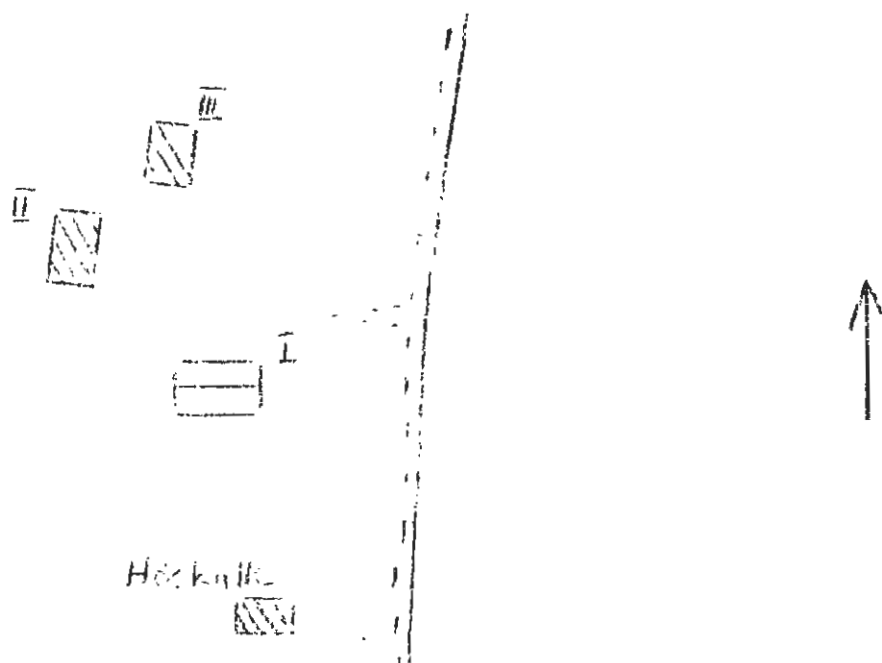
Situationsplan



Kommun Arvika Församl. Gunnarskog Datum 28/9
 Fastighet Tvarud 1:12 Film nr A 556
 gårdsnamn Takåsen Karta 11C 9d
 Anl. art Fd torp, nu fritidsfastighet Sign. E B J
 Uppgiftslämnare Åtgärder erfordras
 Anteckningar stomme
 fasad
 taktäckn.

Hus nr	Husets funktion	Bygg mtr	Fasad mtr	Färg	Tak-täckn.	Byggn. år	Kommentar
I	Boningshus	T	SLP	FR	Papp	b 1900-40	
II	Vedbod	B	SL	FR	Papp	b 1900-40	
III	Förrådsskjul	B	SLP	X	Papp	b 1900-40	
IV							
V							
VI							
VII							
VIII							
IX							
X							

Situationsplan



Kommun Arvika Församl. Gunnarskog Datum 4/10

Fastighet Tvarud 1:13 Film nr A 566

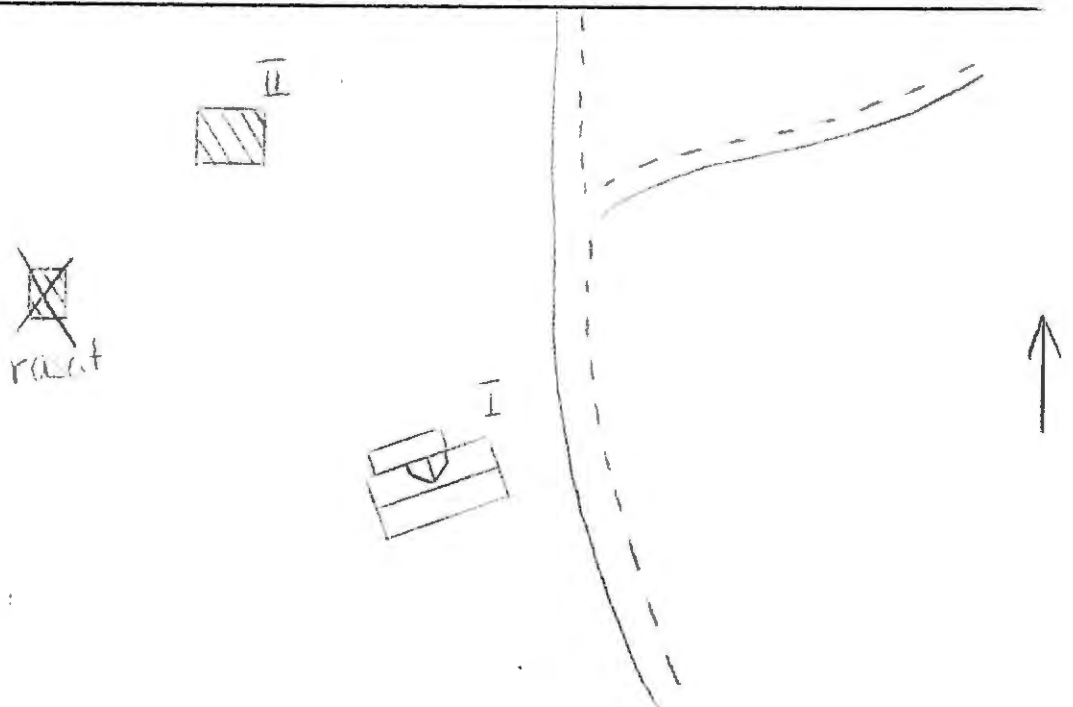
Gårdsnamn Kartan 11 C 8 d

Anl. art Bostadsfastighet Sign. E B J

Uppgiftslämnare Ingen hemma Åtgärder erfordras
 stomme
 fasad
 taktäckn.

Hus nr	Husets funktion	Bygg mtr	Fasad mtr	Färg	Tak-täckn.	Byggn. år	Kommentar
I	Boningshus	T	SLP	O Bg	P	1875-1900	b
II	Visthusbod	T	-	FR	P	1875-1900	b
III							
IV							
V							
VI							
VII							
VIII							
IX							
X							

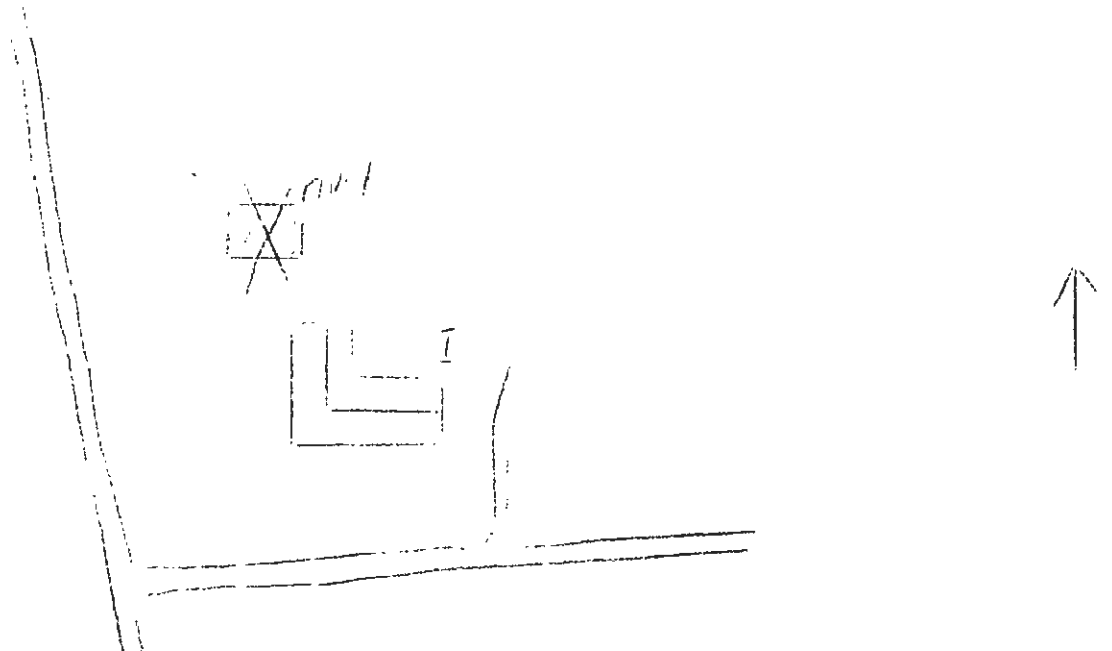
Situationsplan



Kommun Arvika Församl Gunnarskog Datum 4/10
 Fastighet Tvarud 1:20 Film nr 566
 Gårdsmamn Karta 11C 8d
 Anl. art Missionshus Sign. E B J
 Uppgiftslämnare Åtgärder erfordras
 Anteckningar stomme
 fasad
 taktäckn.

Hus nr	Husets funktion	Bygg mtr	Fasad mtr	Färg	Tak-täckn.	Byggn. år	Kommentar
I	<u>Missionshus</u>	B	SLL	OGr	2T	b 1920-40	
II							
III							
IV							
V							
VI							
VII							
VIII							
IX							
X							

Situationsplan



Kommun Arvika Församling Gunnarskog Datum 4/10

Fastighet Tvarud 1:21 Film nr A 566

Gårdsnamn Karta 11 C 8 d

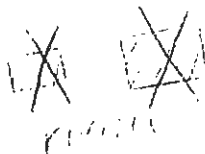
Anl. art Skola Sign. E B J

Uppgiftslämnare Åtgärder erfordras
 stomme
 fasad
 taktäckn.

Hus nr	Husets funktion	Bygg mtr	Fasad mtr	Färg	Tak-täckn.	Byggn. år	Kommentar
I	Skolhus	B	SLP	MR	2T	1940-50	b
II							
III							
IV							
V							
VI							
VII							
VIII							

X							

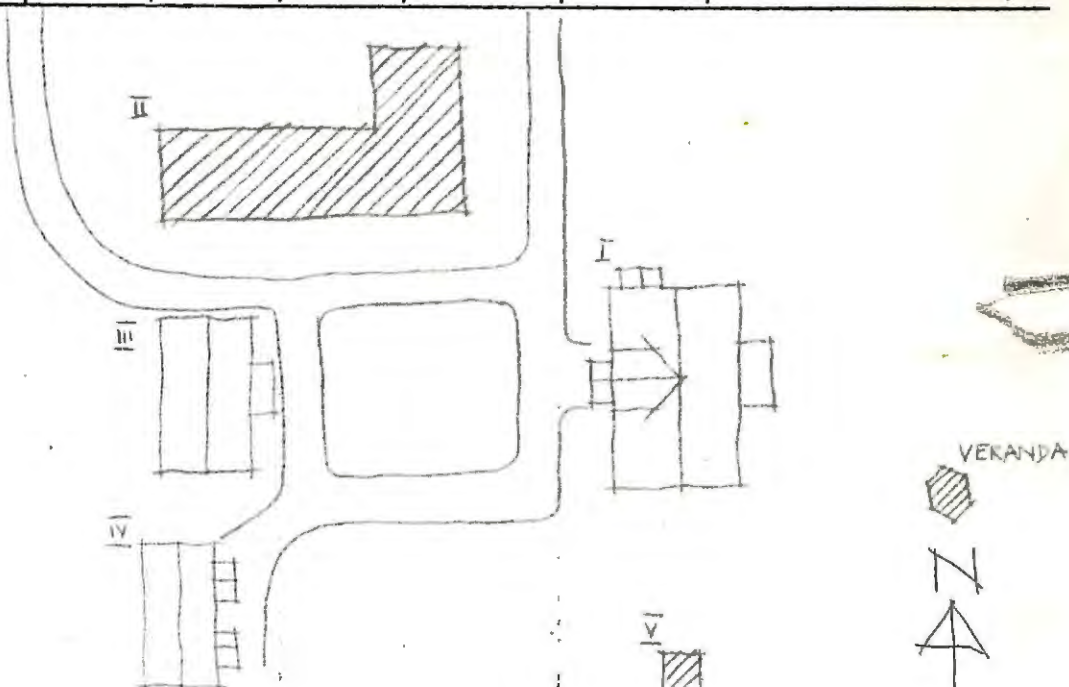
Situationsplan



Kommun Arvika Församl. Gunnarskog Datum 76-10-26
 Fastighet ~~Västra~~ Sälboda 1:1 Film nr A 610
 Gårdsnamn Sälboda Herrgård Karta 11C 6d
 Anl. art Herrgård Sign. AA
 Uppgiftslämnare Hr Blackstad, ägare Åtgärder erfordras
 Anteckningar Hus IV är byggt av knubb - träbitar staplade med stomme
 lera som bindemedel. Enl uppgift har flera knubbus fun- fasad
 nits på trakten. taktäckn.

Hus nr	Husets funktion	Bygg mtr	Fasad mtr	Färg	Tak-täckn.	Byggn. år	Kommentar
I	Mangårdsbyggnad	T	PFV	OG	SK	u 1813	Frontespies påbyggd 1860-t
II	Stall	Tg	Slät	SG	P (G8)	u 1850-t	
III	Annex	T	SLI	FR	SK	u 1830-t	
IV	Arbetarbostad	Knubb	Slät	SG	-	u 1800-50	Taket bytt, har tidigare varit SK
V	Visthusbod	T	-	X	P (G8)	b 1750-1850	
VI							
VII							
VIII							
IX							
X							

Situationsplan



Kommun Arvika Församl. Gunnarskog Datum .. 76-10-27

Fastighet Östra Sälboda 1:2 (A) Film nr A 611

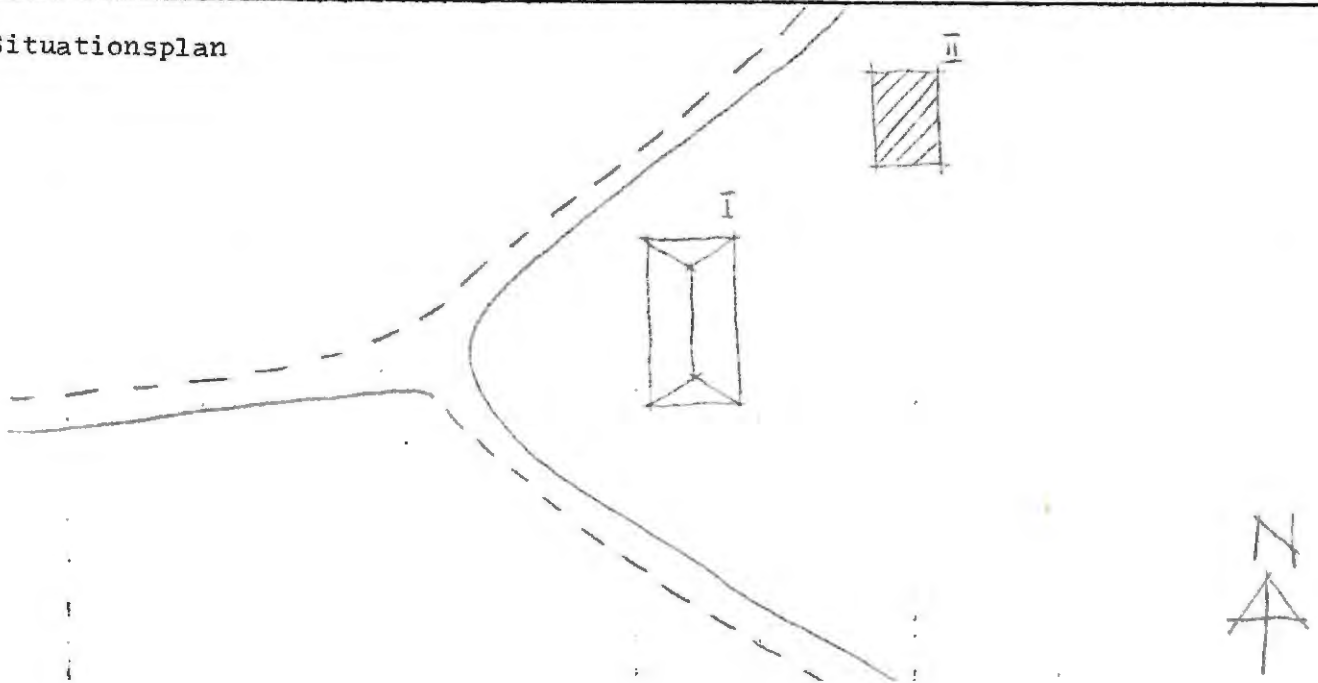
Gårdsnamn --- Karta 11C 6d

Anl. art IOGT-loge Sign. AA

Uppgiftslämnare --- Atgärder erfordras
 stomme
 fasad
 taktäckn.

Hus nr	Husets funktion	Bygg mtr	Fasad mtr	Färg	Tak-täckn.	Byggn. år	Kommentar
I	Samlingslokal	T	SLL	FR	P (G8)	1880-1910	
II	Uthus	B	SSP	FR	P	1880-1910	
III							
IV							
V							
VI							
VII							
VIII							
IX							
X							

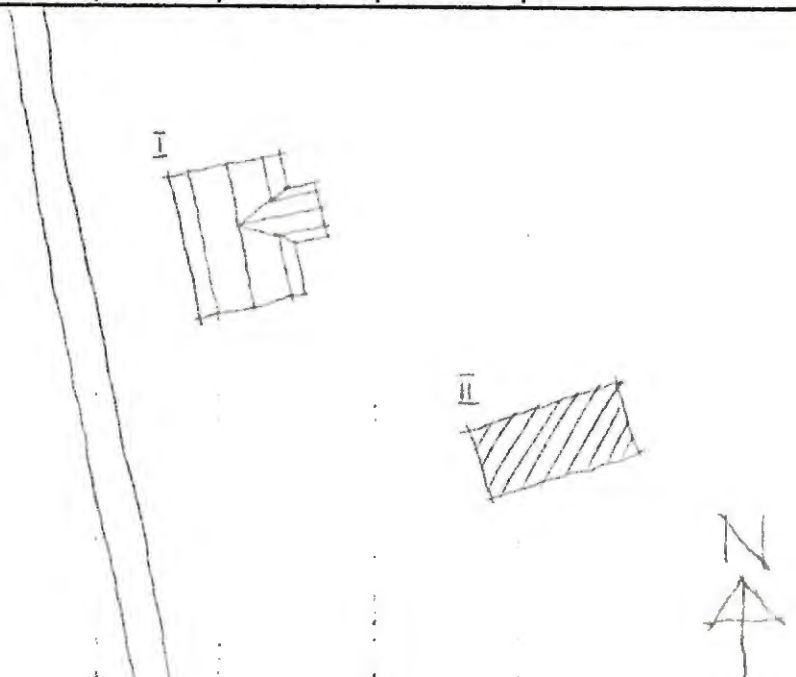
Situationsplan



Kommun Arvika Församl. Gunnarskog Datum 76-10-27
 Fastighet Östra Sälboda 1:2 (B) Film nr A 613
 Gårdsnamn Kartan 110 6d
 Anl. art Bostadsfastighet Sign. AA
 Uppgiftslämnare Gustav Johansson, hyresgäst Åtgärder erfordras
 Anteckningar stomme
 fasad
 taktäckn.

Hus nr	Husets funktion	Bygg mtr	Fasad mtr	Färg	Tak-täckn.	Byggn. år	Kommentar
I	Boningshus	T	SSP	FR	P	b 1920-40	
II	Uthus	B	SLL	FR	2T	u 1880-1900 b 1920-t	
III							
IV							
V							
VI							
VII							
VIII							
IX							
X							

Situationsplan



Kommun Arvika Församl. Gunnarskog Datum 76-10-27

Fastighet Östra Sälboda 1:2 (C) Film nr A 613

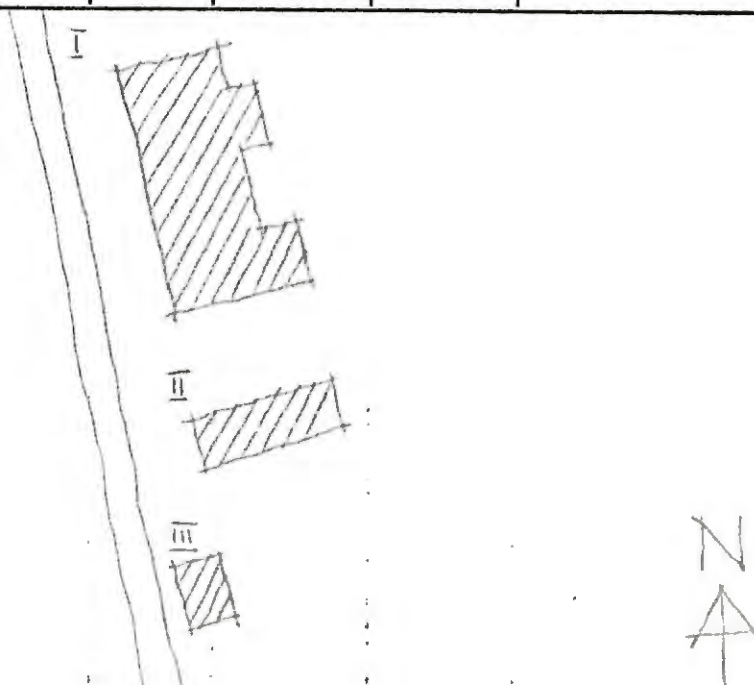
Gårdsnamn Svinfarm Karta 110 6d

Anl. art Svinfarm Sign. AA

Uppgiftslämnare Jordbruksbyggnader till Sälboda Herrgård Åtgärder erfordras
stomme
fasad
taktäckn.

Hus nr	Husets funktion	Bygg mtr	Fasad mtr	Färg	Tak-täckn.	Byggn. år	Kommentar
I	Ladugård	Tg/B	Slät/SSP	SV/FR	Et	a 1947	Svinhus m m
II	Vagnskjul	B	SSP	FR	2T	b 1950-t	
III	Magasin	T	-	FR	2T	b 1800-50	
IV							
V							
VI							
VII							
VIII							
IX							
X							

Situationsplan



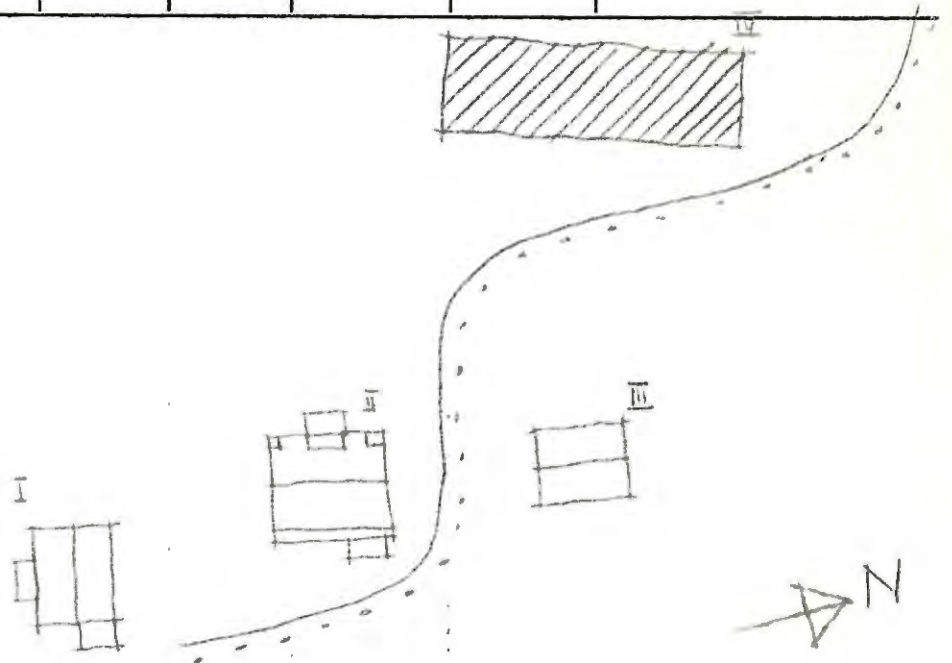
BYGGNADSVINVENTERING 1976

S-län

Kommun Arvika Församl. Gunnarskog Datum 76-10-27
 Fastighet Östra Sälboda 1:23 Film nr A 611
 Gårdsnamn Kroken Karta 11C 6d
 Anl. art Fd bondgård, nu fritidsfastighet Sign. AA
 Uppgiftslämnare Åtgärder erfordras
 Anteckningar stomme
 fasad
 taktäckn.

Hus nr	Husets funktion	Bygg mtr	Fasad mtr	Färg	Tak-täckn.	Byggn. år	Kommentar
I	Boningshus	T	SLL	FR	SK	1870-1920	
II	Boningshus	T	SLL	FR	2T	1870-1920	
III	Boningshus	T	-/SLP	FR	P	1870-1920	
IV	Ladugård	Tg/B	-/SSP	X/FR	Stick	1880-1920	
V							
VI							
VII							
VIII							
IX							
X							

Situationsplan



Kommun **Arvika** Församl. **Gunnarskog** Datum **76-10-27**
 Fastighet **Östra Sälboda 1:34** Film nr **A 611**
 Gårdsnamn **Ängen** Karta **11C 6d**
 Anl. art **Bostadsfastighet** Sign. **AA**
 Uppgiftslämnare **---** Åtgärder erfordras
 Anteckningar stomme
 fasad
 taktäckn.

Hus nr	Husets funktion	Bygg mtr	Fasad mtr	Färg	Tak-täckn.	Byggn. år	Kommentar
I	Boningshus	T	SLL	FR	2T	b 1850-1900	
II	Vagnbod	B	SSP	FR	P	b 1920-50	
III	Visthusbod	T	SLL	FR	Et	b 1900-30	
IV							
V							
VI							
VII							
VIII							
IX							
X							

Situationsplan

