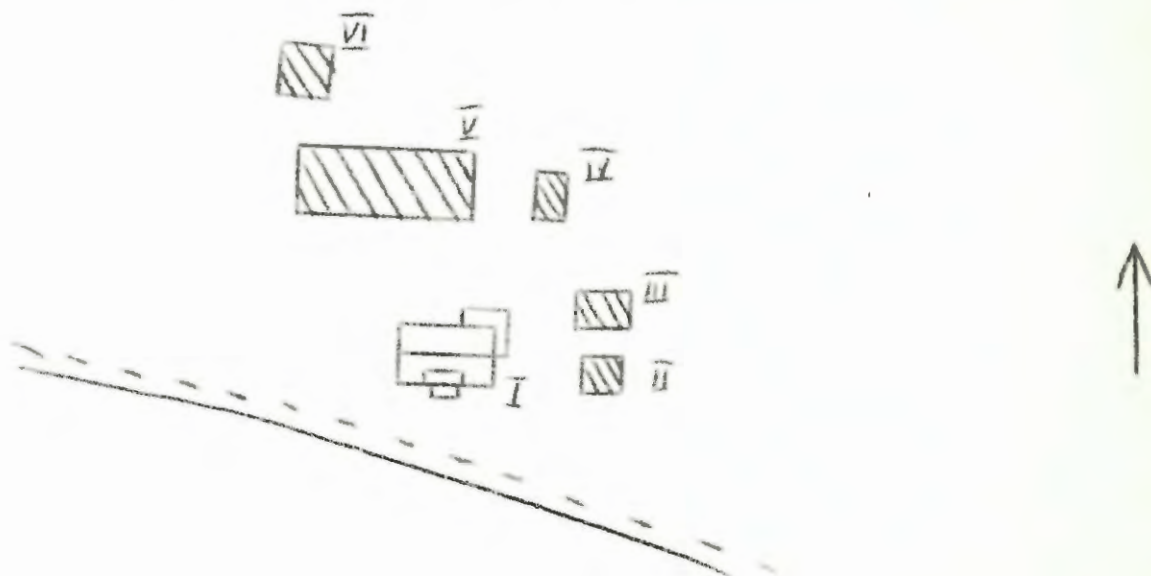


Kommun Arvika..... Församl. Gunnarskog..... Datum 1976-09-22..
 Fastighet Allstakan 1:17..... Film nr A 551.....
 Gårdsnamn -..... Karta 11G 9d.....
 Anl. art Jordbruksfastighet..... Sign. EBJ.....
 Uppgiftslämnare Ingen hemma..... Åtgärder erfordras
 Anteckningar stomme
 fasad
 taktäckn.

Hus nr	Husets funktion	Bygg- mtr	Fasad mtr	Färg	Tak- täckn.	Byggn. år	Kommentar
I	Boningshus	T	SLL	OR	2T	b: 1875-1900	
II	Visthusbod	T	-	FR	P	b: 1875-1900	
III	Garage	B	SLL	FR	P	b: 1960-70talet	
IV	Utbus	B	SSP	FR	P	b: 1900-40	
V	Ledugård, loge	T/B	-/SSP	FR	Stick/P	b: 1875-1900	
VI	Vedbod	B	SSP	X	Stick	b: 1900-30	
VII							
VIII							
IX							
X							

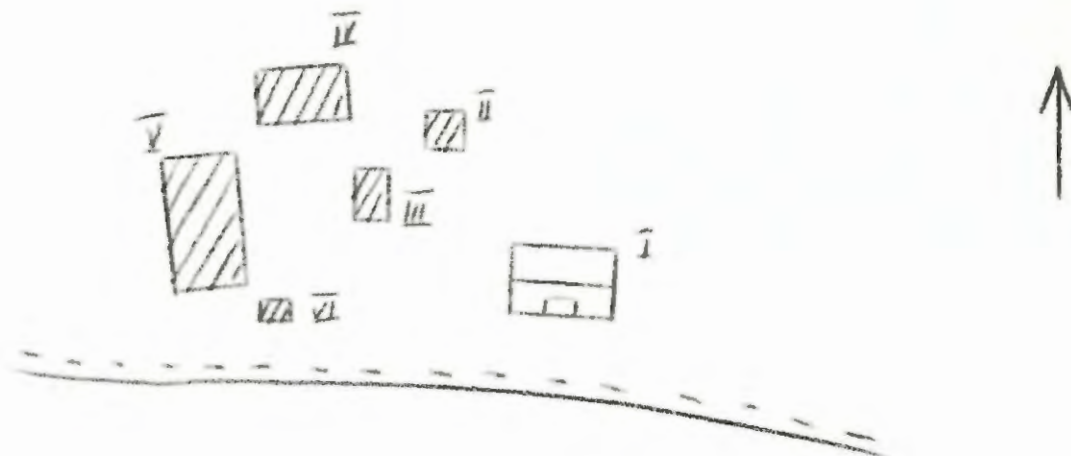
Planskiss



Kommun Arvika..... Församl. Gunnarskog..... Datum 1976-09-22..
 Fastighet Allstakan 1:18 A..... Film nr A 551.....
 Gårdsnamn Mellanbråten..... Karta 110 9d.....
 Anl. art Jordbruksfastighet..... Sign. EBJ.....
 Uppgiftslämnare Karin Klasson, ägare..... Åtgärder erfordras
 Anteckningar Näversko påträffad vid grävarbeten på..... stomme
gården...... fasad
 taktäckn.

Hus nr	Husets funktion	Byggmtr	Fasad mtr	Färg	Taktäckn.	Byggn. år	Kommentar
I	Boningshus	T	SLL	OG	P	u: 1875-1900	Renoverad 1951
II	Visthusbod	T	SSP	FR	Stick	u: 1875-1900	1782 på låset
III	Snickarbod	T	-/SSP	FR	P	u: 1875-1900	
IV	Stall, loge	B	SSP	-	P	u: 1976	Under byggnad
V	Ladugård	T/B	-/SSP	FR	P	u: 1925	
VI	Vedbod	B	SSP	FR	Et	u:1940-t.	
VII							
VIII							
IX							
X							

Planskiss



Kommun Arvika Församl. Gunnarskog Datum 1976-09-22

Fastighet Allstakan 1:19 Film nr A.552

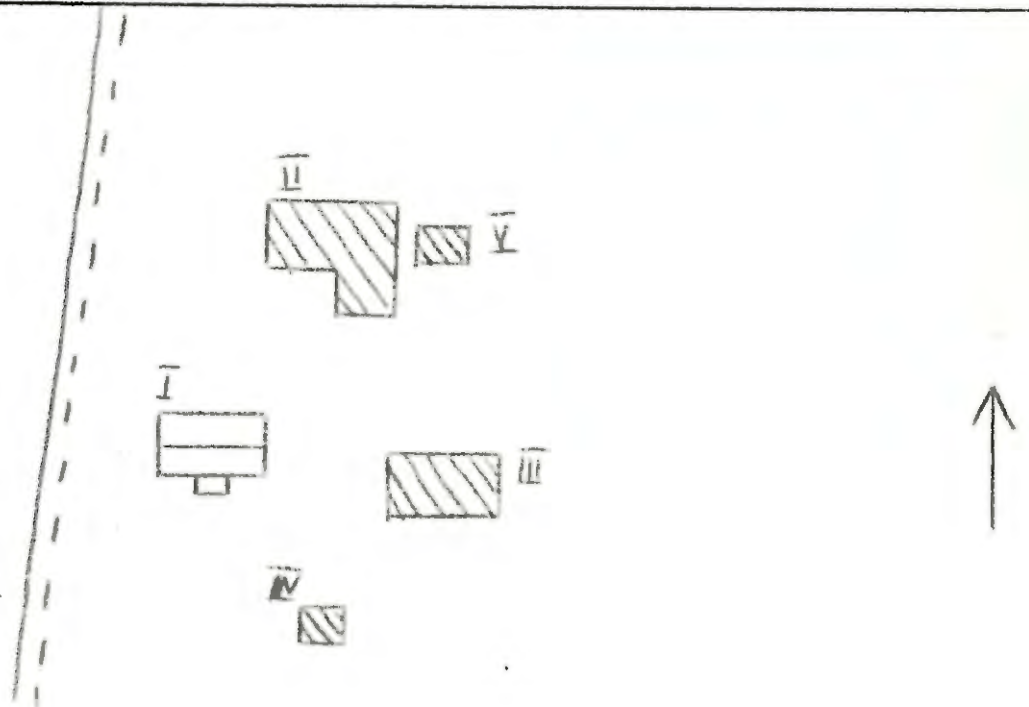
Gårdsnamn - Karta 11C.9d

Anl. art Jordbruksfastighet Sign. EBJ

Uppgiftslämnare Ingen hemma Åtgärder erfordras
stomme
fasad
taktäckn.

Hus nr	Husets funktion	Bygg mtr	Fasad mtr	Färg	Tak-täckn.	Byggn. år	Kommentar
I	Boningshus	T	SLL	FR	Skiffer	b: 1875-1900	
II	Ladugård	B/Tg	SSP/-	FR	P	b: 1900-40	
III	Loge	B	SSP	FR	P/Stick	b: 1900-40	
IV	Visthusbod	T	-/SLP	FR	P	b: 1875-1900	Jordkällare under boden
V	Hönshus	T/B	-/SSP	FR	Ved	b: 1900-40	
VI							
VII							
VIII							
IX							
X							

Situationsplan



Kommun **Arvika** Församl. **Gunnarskog** Datum **7/10**

Fastighet **Allstakan 1:22 B** Film nr **A 572**

Gårdsnamn **Fallen** Karta **11C 8d**

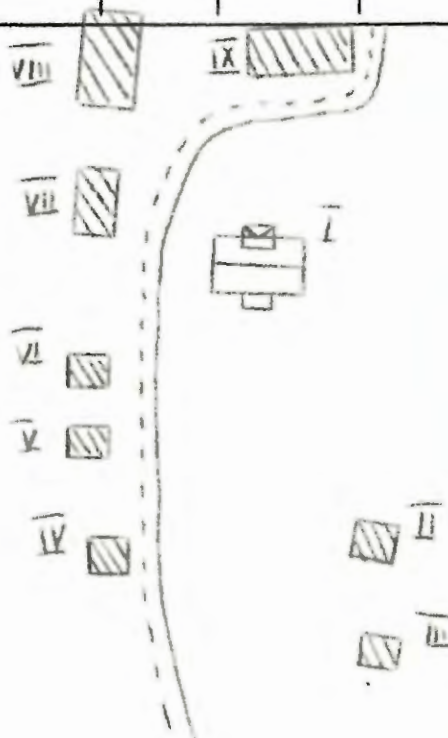
Anl. art **Fd bondgård, nu bostadsfastighet** Sign. **E B J**

Uppgiftslämnare **Ingen hemma** Åtgärder erfordras
stomme
fasad
taktäckn.

Anteckningar

Hus nr	Husets funktion	Bygg mtr	Fasad mtr	Färg	Tak-täckn.	Byggn. år	Kommentar
I	Boningshus	B	SLL	O Grå	P	b 1930-t.	
II	Uthus	T/B	-/SSP	X	Stick	b 1875-1910	
III	Smedja	B	SSP	X	Stick	b 1900-20	
IV	Garage	B	SLL	FR	P	b 1960-t	
V	Visthusbod	T	-	X	Stick	b 1850-1900	
VI	Visthusbod	B	SLL	FR	P	b 1940-60	
VII	Redskapsbod	B	SSP	FR	P	b 1960-t	
VIII	Ladugård	B/Tg	SSP/-	FR	P	b 1930-40	
IX	Stall, loge	T	-	FR	Stick	b 1875-1900	
X							

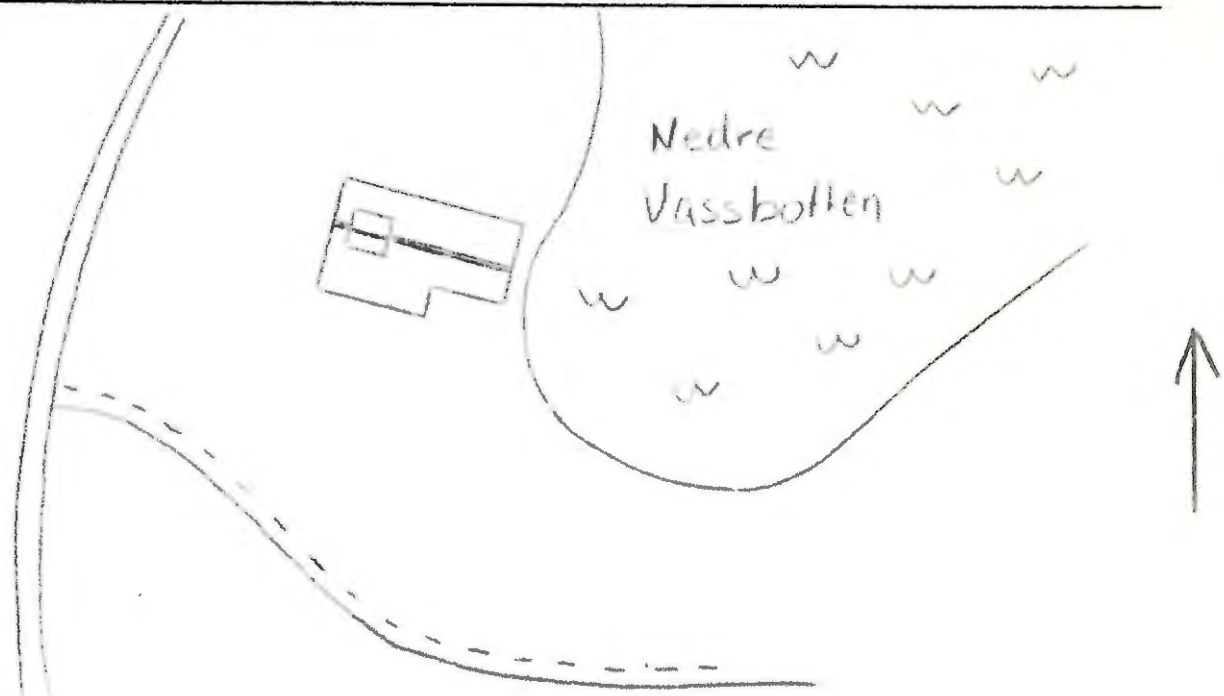
Situationsplan



Kommun **Arvika** Församl. **Gunnarskog** Datum **7/10**
 Fastighet **Allstakan 1:24 A** Film nr **A 571**
 Gårdsnamn **---** Karta **11C 8d**
 Anl. art **Såg** Sign. **E B J**
 Uppgiftslämnare **---** Åtgärder erfordras
 Anteckningar stomme
 fasad
 taktäckn.

Hus nr	Husets funktion	Bygg mtr	Fasad mtr	Färg	Tak-täckn.	Byggn. år	Kommentar
I	Sågverk	B	SSP/LSP	FR	P	1930-40	
II							
III							
IV							
V							
VI							
VII							
VIII							
IX							
X							

Skizzenplan



Kommun **Arvika** Församling **Gunnarskog** Datum **5/9**

Fastighet **Allstakan 1:24 B** Film nr **A 571**

Gårdsnamn **Lövås** Karta **11 C 8 d**

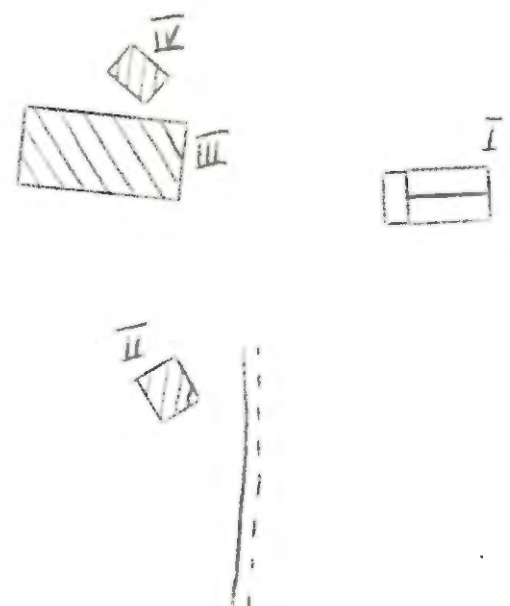
Anl. art **Fd torp, nu fritidsfastighet** Sign. **E B J**

Uppgiftslämnare
 Anteckningar

Åtgärder erfordras
 stomme
 fasad
 taktäckn.

Hus nr	Husets funktion	Bygg mtr	Fasad mtr	Färg	Tak-täckn.	Byggn. år	Kommentar
I	Boningshus	T	SLL	FR	P	1875-1910	b
II	Visthusbod	T	-	X	P	1825-75	b
III	Ladugård, loge	T/B	-/SSP	X	Stick/P	1859-1900	b
IV	Lada	T	-	X	Stick	1825-75	b
V							
VI							
VII							
VIII							
IX							
X							

Situationsplan



Kommun Arvika Församl. Gunnarskog Datum 76-10-20
 Fastighet Allstakan 1:24 C Film nr A 589
 Gårdsnamn Ängen Karta 11C 8c
 Anl. art Ödetorp Sign. AA
 Uppgiftslämnare --- Åtgärder erfordras
 Anteckningar stomme
 fasad
 taktäckn.

Hus nr	Husets funktion	Bygg mtr	Fasad mtr	Färg	Tak-täckn.	Byggn. år	Kommentar
I	Boningshus	T	SLL	FR	P	1850-1900	
II							
III							
IV							
V							
VI							
VII							
VIII							
IX							
X							

Situationsplan



Kommun **Arvika** Församl. **Gunnarskog** Datum **7/10**

Fastighet **Allstakan 1:27 E** Film nr **A 572**

Gårdsnamn **Manelund** Karta **110 8d**

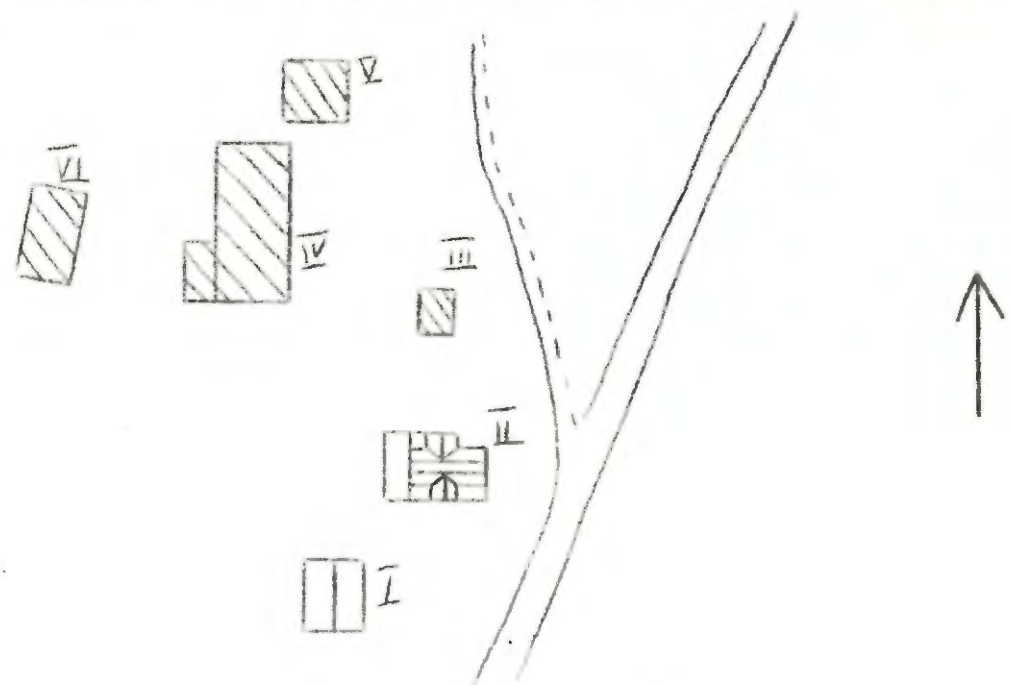
Anl. art **Jordbruksfastighet med snickeri** Sign. **E B J**

Uppgiftslämnare **Erik Lövgren, ägare** Åtgärder erfordras
 stomme
 fasad
 taktäckn.

Anteckningar

Hus nr	Husets funktion	Bygg mtr	Fasad mtr	Färg	Tak-täckn.	Byggn. år	Kommentar
I	Boningshus	B	SLL	O G	P	u 1957	
II	Snickeri	B	SLL	FR	P	u 1914	
III	Garage	B	SLL	FR	P	u 1955	
IV	Ladugård	Tg/B	Slät/SSP SV/FR	P		u 1920	
V	Visthusbod	B	SLL	FR	P	u 1946	
VI	Såg	B	SSP	FR	Stick	u 1943	
VII							
VIII							
IX							
X							

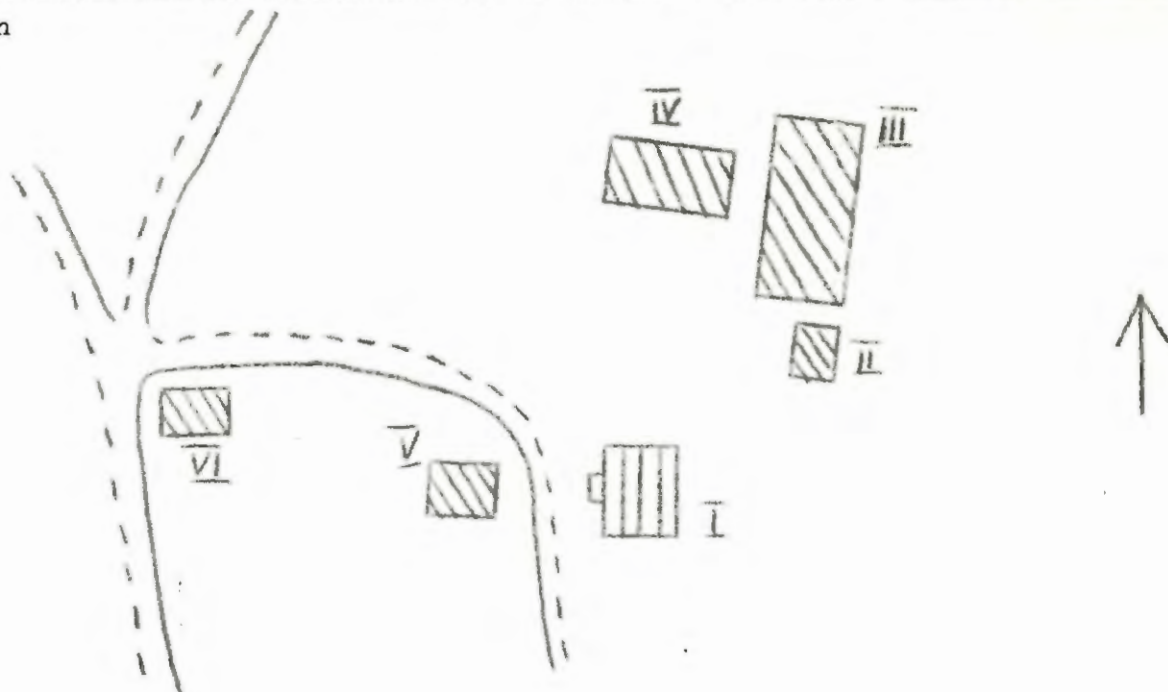
Situationsplan



Kommun **Arvika** Församl. **Gunnarskog** Datum **22/9**
 Fastighet **Allstakan 1:43** Film nr **A 550, 551**
 Gårdsnamn **Gärdet** Karta **11C 9a**
 Anl. art **Skogs- och jordbruksfastighet** Sign. **E B J**
 Uppgiftslämnare **Per-Axel Adolfsson, ägare** Åtgärder erfordras
 Anteckningar **Gården har varit i samma familj sedan** stomme
1700-t. fasad
 taktäckn.

Hus nr	Husets funktion	Bygg mtr	Fasad mtr	Färg	Tak-täckn.	Byggn. år	Kommentar
I	Boningshus	T	SLL	FR	Et	u 1901	
II	Visthusbod	T	SLL	FR	P	u 1700-t	
III	Ladugård	T/B/Tg	-/SSP/-	FR	P	u 1931	
IV	Loge	T/B	-/SSP	X	P	u 1700-t	
V	Lillstuga	T	SLL	FR	P/Stick	u 1700-t	
VI	Garage	B	SLP	FR	P	u 1976	
VII							
VIII							
IX							
X							

Situationsplan



Kommun Arvika Församl Gunnarskog Datum 1976-09-22

Fastighet Allstakan 1:49 Film nr A. 551,552

Gårdsmann - Karta 11C 9d

Anl. art Bostadsfastighet Sign. EEJ

Uppgiftslämnare Ingen hemma Åtgärder erfordras


Anteckningar Boningshuset håller på att renoveras stomme

..... fasad

..... taktäckn.

Hus nr	Husets funktion	Bygg mtr	Fasad mtr	Färg	Tak-täckn.	Byggn. år	Kommentar
I	Boningshus	T	SLP	FR	Skiffer	D: 1875-1900	
II	Visthusbod	T	-/SLL	FR	P	D: 1875-1900	
III	Vedbod	B	SSP	FR	Spån	D: 1900-40	
IV	Ladugård	B/Tg	SSP/-	FR	P	D: 1920-40-talet	
V							
VI							
VII							
VIII							
IX							
X							

Situationsplan



Kommun Arvika Församl. Gunnarskog Datum 1976-09-22

Fastighet Allstakan 1:61 Film nr A 552

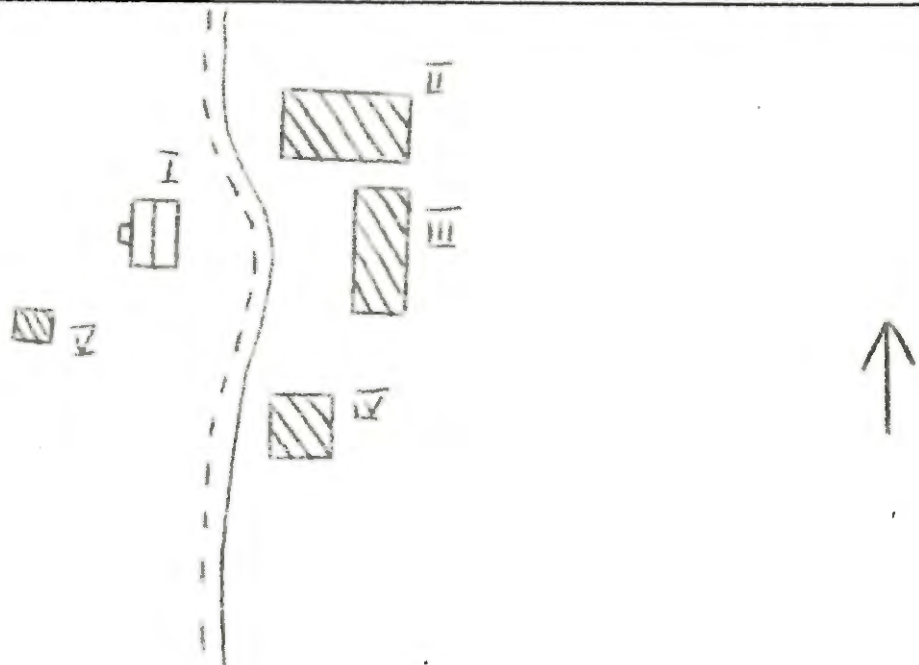
Gårdsnamn Bäcken Karta 11C 9d

Anl. art Bostadsfastighet Sign. EBJ

Uppgiftslämnare Ingen hemma Åtgärder erfordras
 stomme
 fasad
 taktäckn.

Hus nr	Husets funktion	Bygg mtr	Fasad mtr	Färg	Tak-täckn.	Byggn. år	Kommentar
I	Boningshus	T	SLL	FR	P	b: 1900-30	
II	Ladugård, loge	T/B	-/SSP	X	P	b: 1890-1920	
III	Stall	T/B	-/SSP	X	P	b: 1890-1920	
IV	Lillstuga	T	-	X	Stick	b: 1890-1920	
V	Visthusbod	B	SLL	X	Stick	b: 1900-30	
VI							
VII							
VIII							
IX							
X							

§ uationsplan



Kommun Arvika..... Församl Gunnarskog..... Datum 1976-09-22...

Fastighet Allstaken 1:88..... Film nr A. 552.....

Gårdsmamn Storbäcken..... Karta 110.9d.....

Anl. art Jordbruksfastighet..... Sign. EBJ.....

Uppgiftslämnare Håkan Andersson, släkting..... Åtgärder erfordras

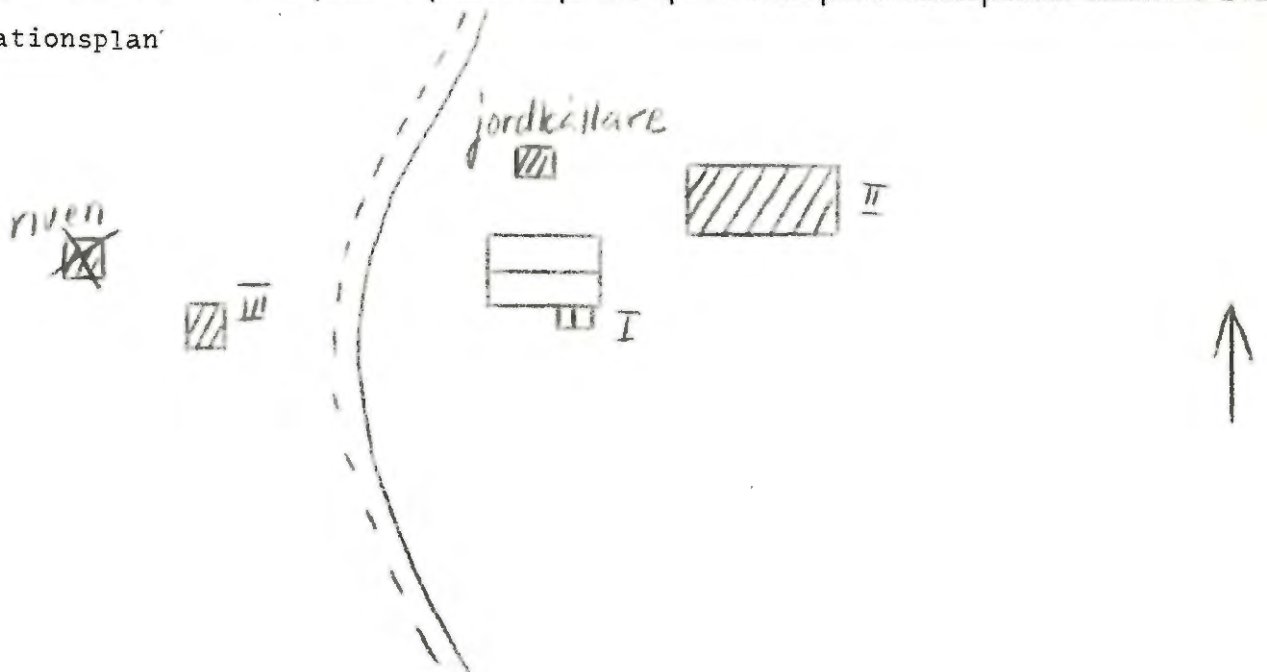
Anteckningar stomme

..... fasad

..... taktäckn.

Hus nr	Husets funktion	Bygg mtr	Fasad mtr	Färg	Tak-täckn.	Byggn. år	Kommentar
I	Boningshus	T	SLL	FR	2T	b 1890-1910	Renoverad 1936
II	Ladugård	B/Tg	SSP/-	FR	P	u 1936	
III	Tvättstuga	B	SLL	FR	P	u 1960-t.	
IV							
V							
VI							
VII							
VIII							
IX							
X							

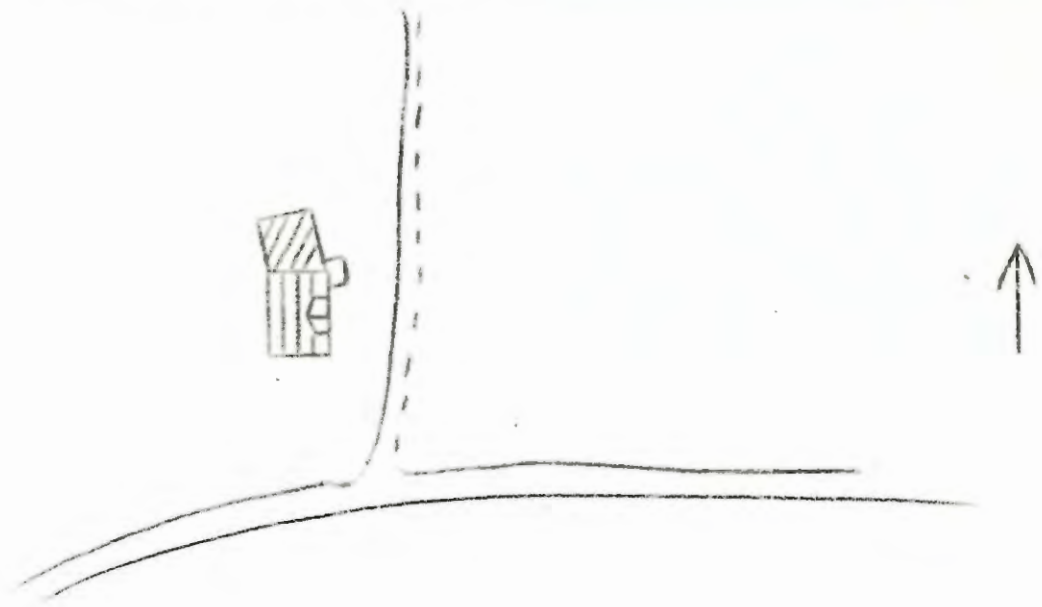
Situationsplan



Kommun Arvika Församl: Gunnarskog Datum 1976-09-22 ..
 Fastighet Allstakan 1:91 Film nr A.550
 Gårdsnamn - Karta 11C.9d
 Anl. art Bostads och verkstadsfastighet Sign. EBJ
 Uppgiftslämnare - Åtgärder erfordras
 Anteckningar stomme
 fasad
 taktäckn.

Hus nr	Husets funktion	Bygg- mtr	Fasad mtr	Färg	Tak- täckn.	Byggn. år	Kommentar
I	Bostad och verkstad	B	Et	SG	Et	b: 1920-40-talet	
II							
III							
IV							
V							
VI							
VII							
VIII							
IX							
X							

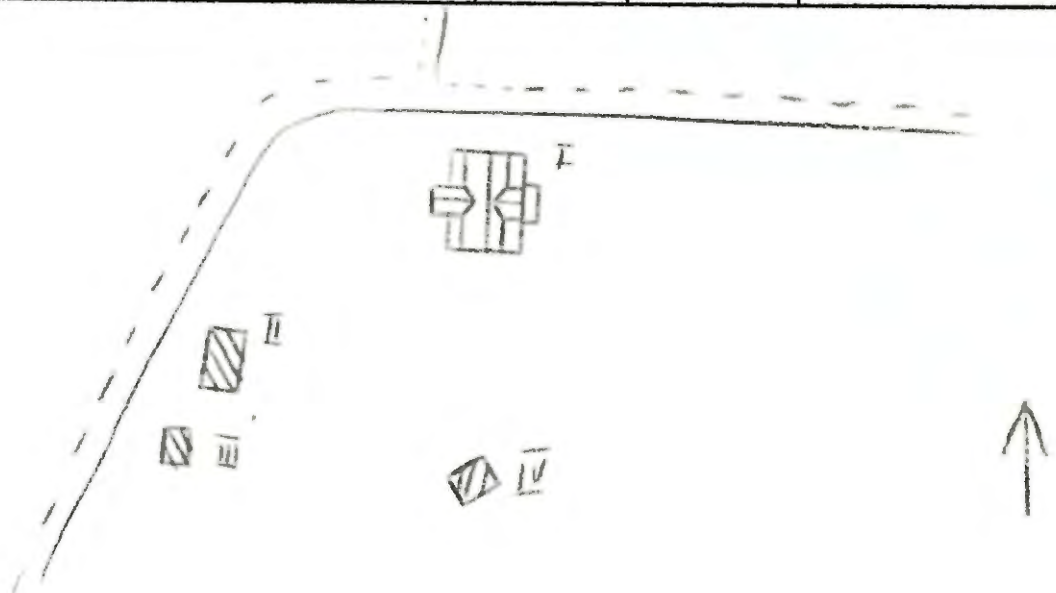
Planskiss



Kommun Arvika..... Församl. Gunnarskog..... Datum 1976-09-22..
 Fastighet Allstakan 1:103..... Film nr 4.550.....
 Gårdsnamn Sundbråten..... Karta 119.9d.....
 Anl. art Bostadsfastighet..... Sign. EDJ.....
 Uppgiftslämnare Åtgärder erfordras
 Anteckningar stomme
 fasad
 taktäckn.

Hus nr	Husets funktion	Bygg- mtr	Fasad mtr	Färg	Tak- täckn.	Byggn. år	Kommentar
I	Boningshus	T	SFS	OV	P	u 1880-1900	Påbyggd på 1930-t.
II	Vedbod	B	SSP	FR	P	u 1930-t.	
III	Snåfåhus	B	SSP	FR	P	b 1930-t.	
IV	Avträde	B	SSP	FR	P	b 1930-t.	
V							
VI							
VII							
VIII							
IX							
X							

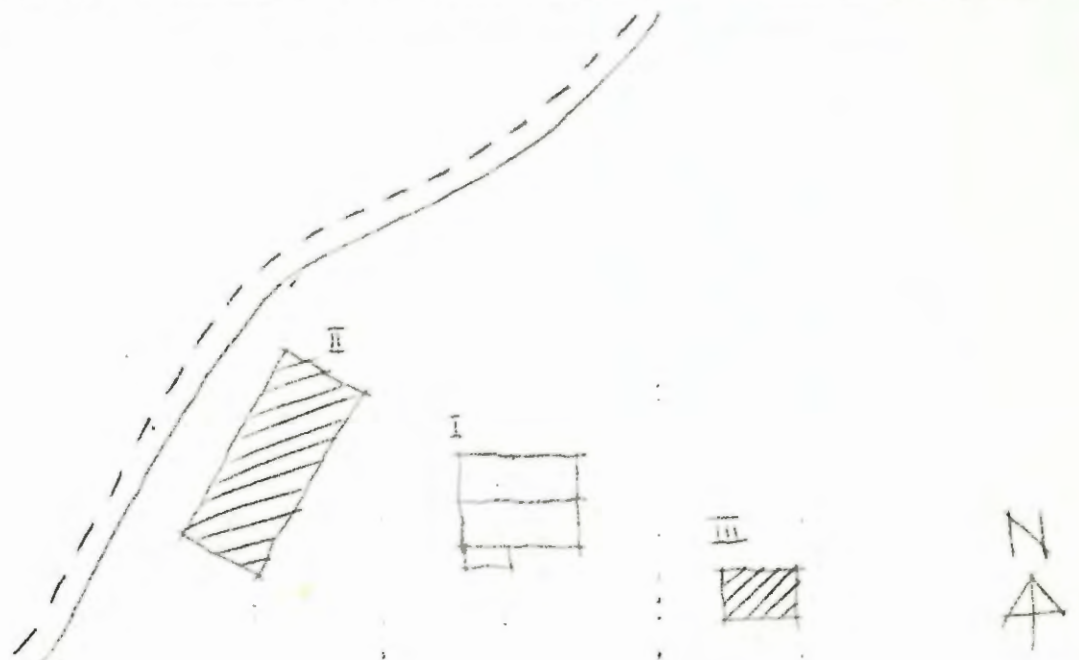
Planskiss



Kommun ... Arvika ... Församl! ... Gunnarskog ... Datum ... 76-10-29 ...
 Fastighet ... Racksjöbotten 3 ... Film nr ... A 631 ...
 Gårdsnamn ... ---- ... Karta ... 11C 7d ...
 Anl. art ... Fd bondgård ... Sign. ... AA ...
 Uppgiftslämnare ... ---- ... Åtgärder erfordras
 Anteckningar ... stomme
 fasad
 taktäckn.

Hus nr	Husets funktion	Bygg mtr	Fasad mtr	Färg	Tak-täckn.	Byggn. år	Kommentar
I	Boningshus	T	SLL	FR	2T	b 1900-30	
II	Ladugård	Tg/B	-/SSP	X/FR	P	b 1900-30	
III	Visthusbod	T	-	FR	P (G8)	b 1800-50	
IV							
V							
VI							
VII							
VIII							
IX							
X							

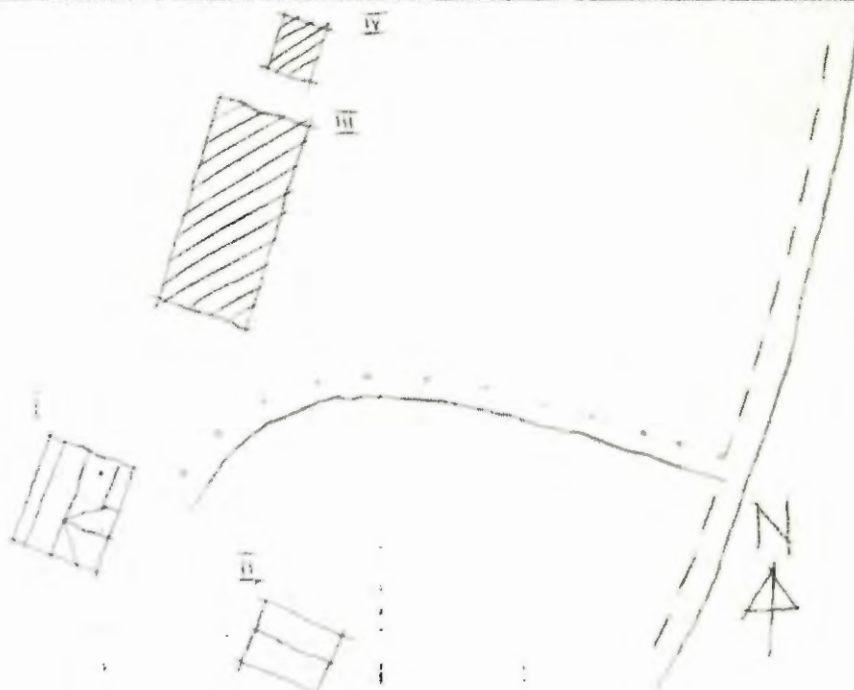
Situationsplan



Kommun Arvika Församl. Gunnarskog Datum 76-10-29
 Fastighet Backsjöbotten 1:15 B Film nr A 632
 Gårdsnamn --- Karta 11C 7d
 Anl. art Fd bondgård, nu fritidsbostad Sign. AA
 Uppgiftslämnare --- Åtgärder erfordras
 Anteckningar stomme
 fasad
 taktäckn.

Hus nr	Husets funktion	Bygg mtr	Fasad mtr	Färg	Tak-täckn.	Byggn. år	Kommentar
I	Boningshus	T	SFS	OG	P (Gö)	b 1900-30	
II	Lillstuga	T	SLL	FR	P	b 1900-30	
III	Ladugård	Tg/B	-/SSP	X/FR	P	b 1900-30	
IV	Hönshus	T	-/SSP	FR	P	b 1900-30	
V							
VI							
VII							
VIII							
IX							
X							

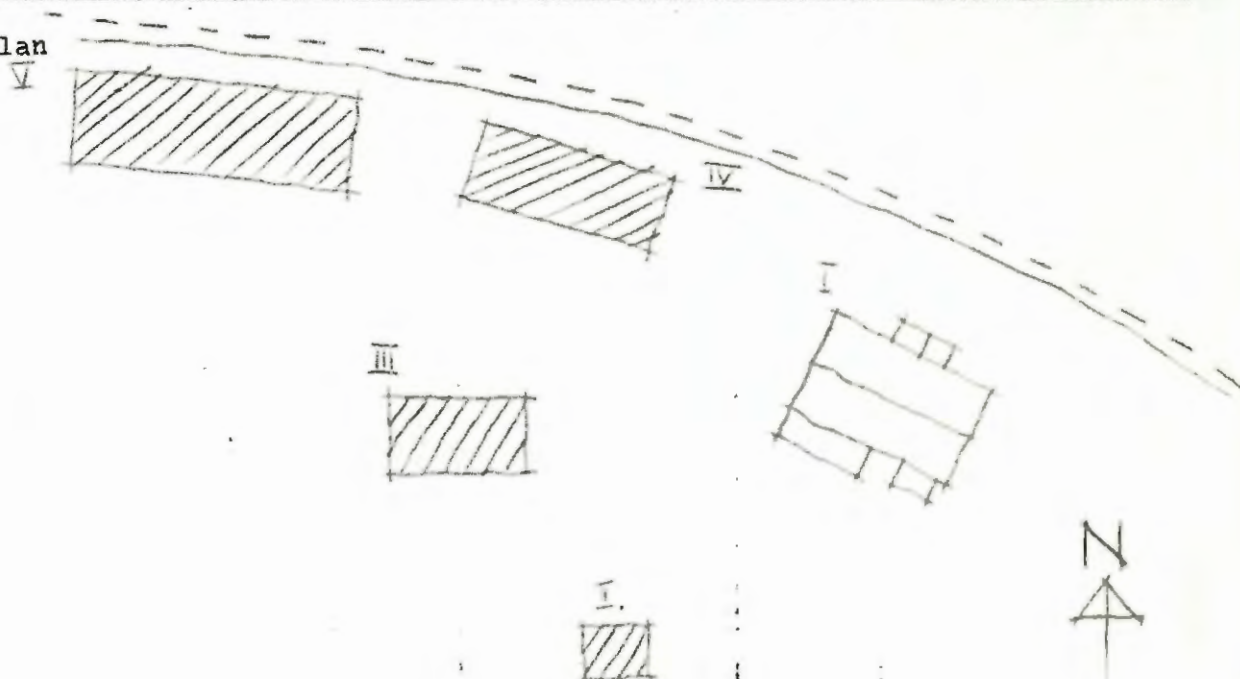
Situationsplan



Kommun Arvika Församl. Gunnarskog Datum 76-10-29
 Fastighet Backsjöbotten 1:18 Film nr A 631
 Gårdsnamn Karta 11 C 7d
 Anl. art Pondgård Sign. AA
 Uppgiftslämnare Åtgärder erfordras
 Anteckningar stomme
 fasad
 taktäckn.

Hus nr	Husets funktion	Bygg mtr	Fasad mtr	Färg	Tak-täckn.	Byggn. år	Kommentar
I	Boningshus	T/3	SLP	FR	2T	b 1800-50	renoveras tillb 1976
II	Visthusbod	T	-	FR	P	b 1850-1900	
III	Källarbod	S/B	-/SSP	X/FR	Et	b 1850-1900	
IV	Ladugård	Tg/T/B	-/SSP	X/FR	P	b 1850-1900	
V	Garage, vedbod	B	SSP	FR	P	b 1850-1900	
VI							
VII							
VIII							
IX							
X							

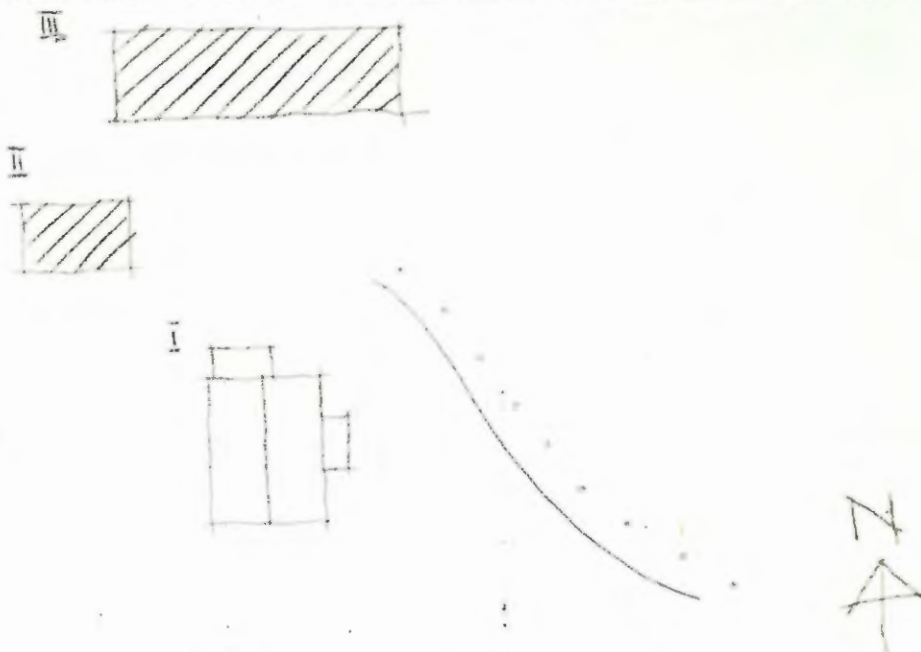
Situationsplan



Kommun Arvika Församl. Gunnarskog Datum 76-10-29
 Fastighet Backsjöbotten 1:19 B Film nr ~~AG33~~
 Gårdsnamn Sjöbråten Karta 11C 7d
 Anl. art Bondgård Sign. AA
 Uppgiftslämnare Åtgärder erfordras
 Anteckningar stomme
 fasad
 taktäckn.

Hus nr	Husets funktion	Bygg mtr	Fasad mtr	Färg	Tak-täckn.	Byggn. år	Kommentar
I	Boningshus	T	SLL	FR	Et	b 1850-1900	
II	Källarbod	S/T/B	-/SSP	FR	P (G8)	b 1850-1900	
III	Ladugård, loge	T/B	-/SLL	FR	P (G8)	b 1850-1900	
IV							
V							
VI							
VII							
VIII							
IX							
X							

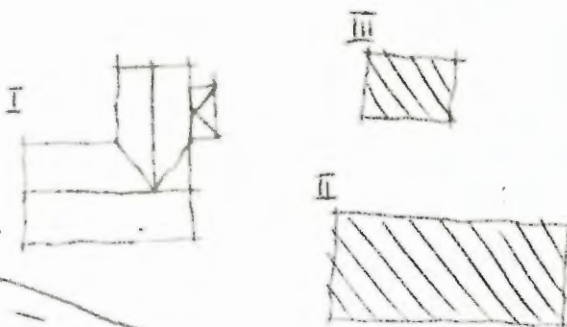

Situationsplan



Kommun Arvika Församl. Gunnarskog Datum ... 76-10-29 ...
 Fastighet .. Backsbotten 1:31 Film nr A 632
 Gårdsnamn .. Backarna Karta ... 110 7A
 Anl. art ... Ed bondgård, nu fritidsbostad Sign. ... AA
 Uppgiftslämnare Åtgärder erfordras
 Anteckningar stomme
 fasad
 taktäckn.

Hus nr	Husets funktion	Bygg mtr	Fasad mtr	Färg	Tak-täckn.	Byggn. år	Kommentar
I	Boningshus	T	SLL	FR	P (G8)	b 1900-30	
II	Ladugård	T/B	-/SSP	FR	P	b 1880-1930	
III	Visthusbod	B	SLL	FR	P	b 1900-30	
IV	Tvättstuga	B	SSP	FR	P	b 1900-30	
V	Garage	B	SLL	FR	Papp	b 1930-50	
VI							
VII							
VIII							
IX							
X							

Situationsplan



NA

Kommun Arvika Församl. Gunnarskog Datum 76-10-29

Fastighet Backsjöbotten 1:42 Film nr A 631

Gårdsnamn Karta 11C 7d

Anl. art Fd bondgård Sign. AA

Uppgiftslämnare Åtgärder erfordras

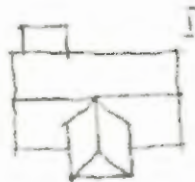
Anteckningar stomme

..... fasad

..... taktäckn.

Hus nr	Husets funktion	Bygg mtr	Fasad mtr	Färg	Tak-täckn.	Byggn. år	Kommentar
I	Boningshus	T	SLL/SLP	FR	P	b 1900-30	Renoveras
II	Ladugård	Tg/B	-/SLL	X/FR	P	b 1900-30	
III							
IV							
V							
VI							
VII							
VIII							
IX							
X							

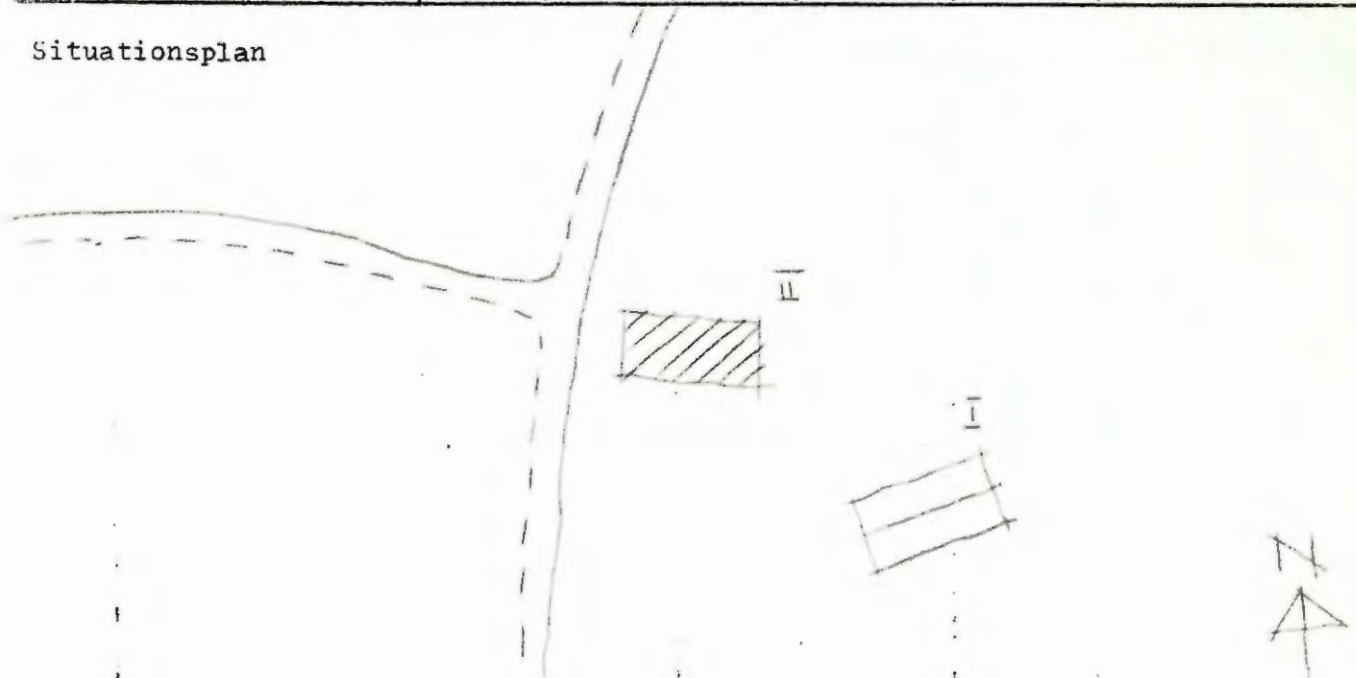
Situationsplan



Kommun Arvika..... Församl. Gunnarskog..... Datum 76-10-29.....
 Fastighet Backsjöbotten 1:48..... Film nr A 633.....
 Gårdsnamn ----..... Karta 110 7d.....
 Anl. art Bostadsfastighet..... Sign. AA.....
 Uppgiftslämnare ----..... Åtgärder erfordras
 Anteckningar Står öde..... stomme
 fasad
 taktäckn.

Hus nr	Husets funktion	Bygg mtr	Fasad mtr	Färg	Tak-täckn.	Byggn. år	Kommentar
I	Boningshus	T	SLL	FR	2T	b 1870-1920	
II	Uthus	B	SLP	FR	P	b 1870-1920	
III							
IV							
V							
VI							
VII							
VIII							
IX							
X							

Situationsplan



Kommun Arvika Församl. Gunnarskog Datum 76-10-29

Fastighet Backsjöbotten 1:53 Film nr A 620/631

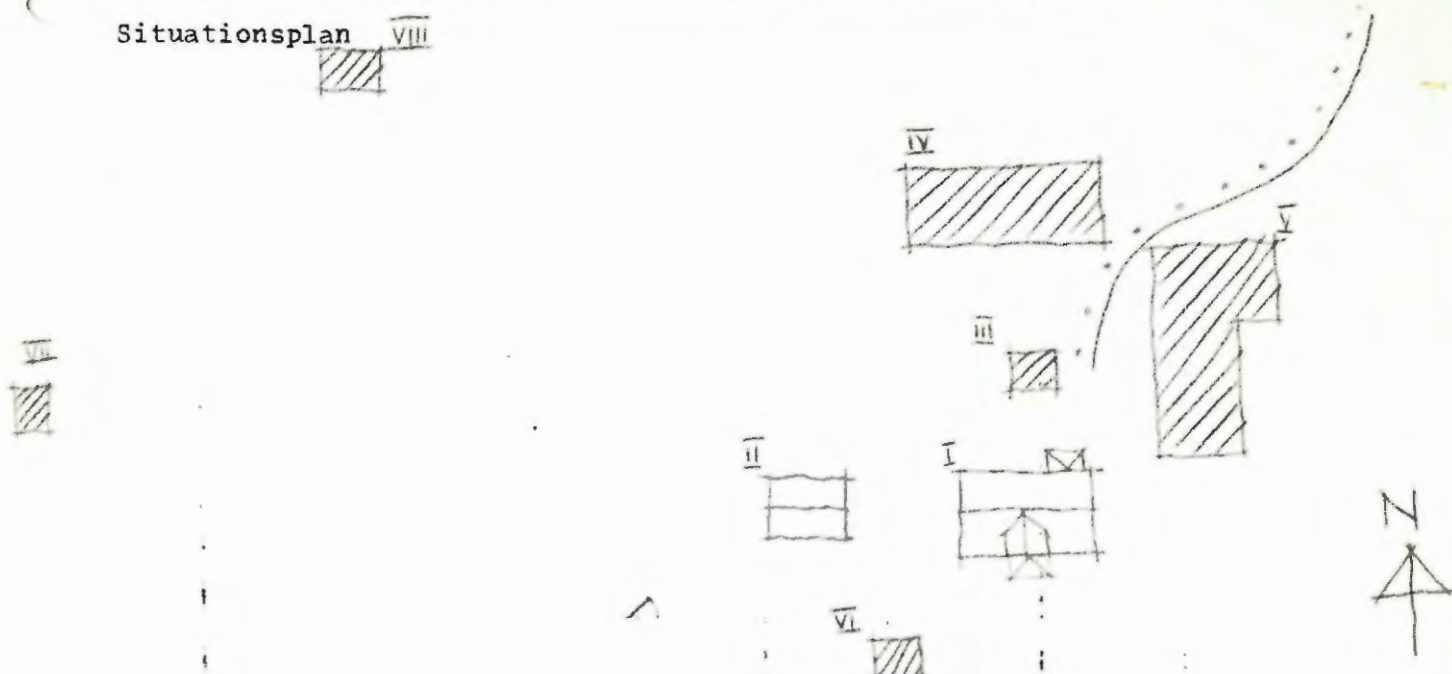
Gårdsnamn Haget Karta 11 C 7d

Anl. art Bondgård Sign. AA

Uppgiftslämnare Ragnar Erlandsson ägare Åtgärder erfordras
 stomme
 fasad
 taktäckn.

Hus nr	Husets funktion	Bygg mtr	Fasad mtr	Färg	Tak-täckn.	Byggn. år	Kommentar
I	Boningshus	T	SLL	OG	SK	a 1922-t	Byggnaden är 1800-tal var tidigare bestu
II	Lillstuga	T	-	X	P(G8)	a 1922	urspr byggn år 1800-50 var tidigare bestu
III	Pumphus	KS	Slät	SG8	P	a 1950-70	
IV	Stall, vedbod	Tg/B	-/SSP	X	P:stick	a 1950-+	
V	Ladugård, loge	Tg/T/B	-/SSP	X/FR	P	a 1942	Logen 1850-1900
VI	^{SMP-} Viehusbod	T	-	FR	Stick	a 1892	
VII	Källare, lada	S/T	-	X	P	b 1800-50	
VIII	Smedja	T	-	X	P	b 1850-1900	
IX							
X							

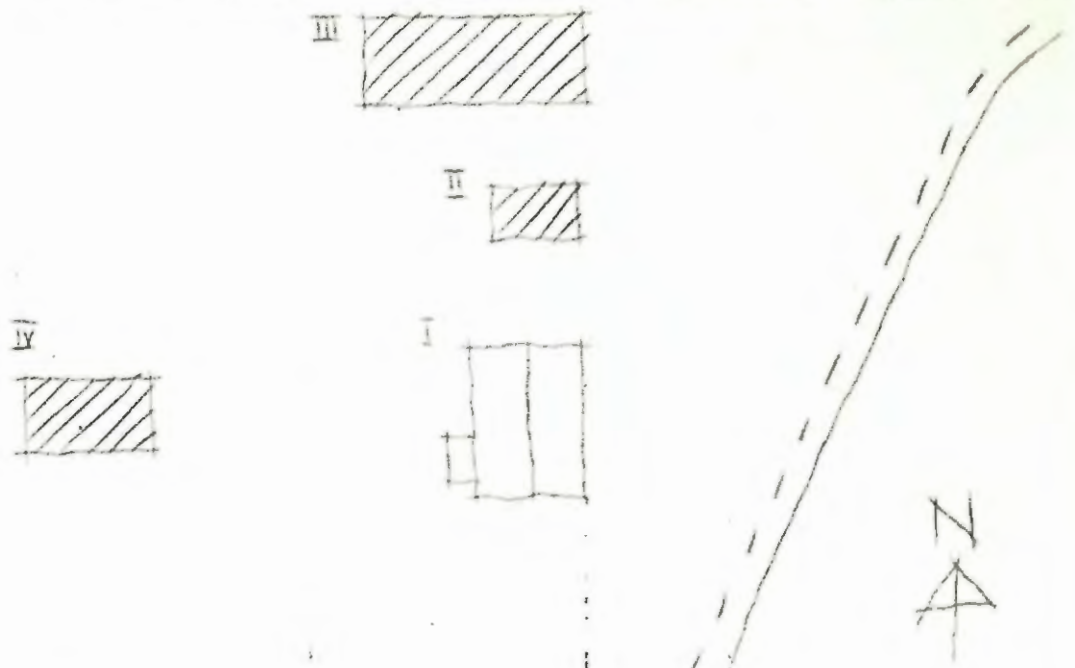
Situationsplan VIII



Kommun Arvika Församl. Gunnarskog Datum 76-10-29 ...
 Fastighet .. Backsjöbotten 1:55 Film nr .. A 632
 Gårdsnamn .. Bäckarna Karta 11C 7d
 Anl. art .. Pd bondgård, nu fritidsbostad Sign. AA
 Uppgiftslämnare Åtgärder erfordras
 Anteckningar stomme
 fasad
 taktäckn.

Hus nr	Husets funktion	Bygg mtr	Fasad mtr	Färg	Tak-täckn.	Byggn. år	Kommentar
I	Boningshus	T	SLI	FR	2T	b 1850-1900	
II	Visthusbod	T	-	FR	2T	b 1800-50	
III	Ladugård	Tg/B	-/SSP	X/FR	P	b 1900-30	
IV	Vedbod	B	SSP	FR	P	b 1900-30	
V							
VI							
VII							
VIII							
IX							
X							

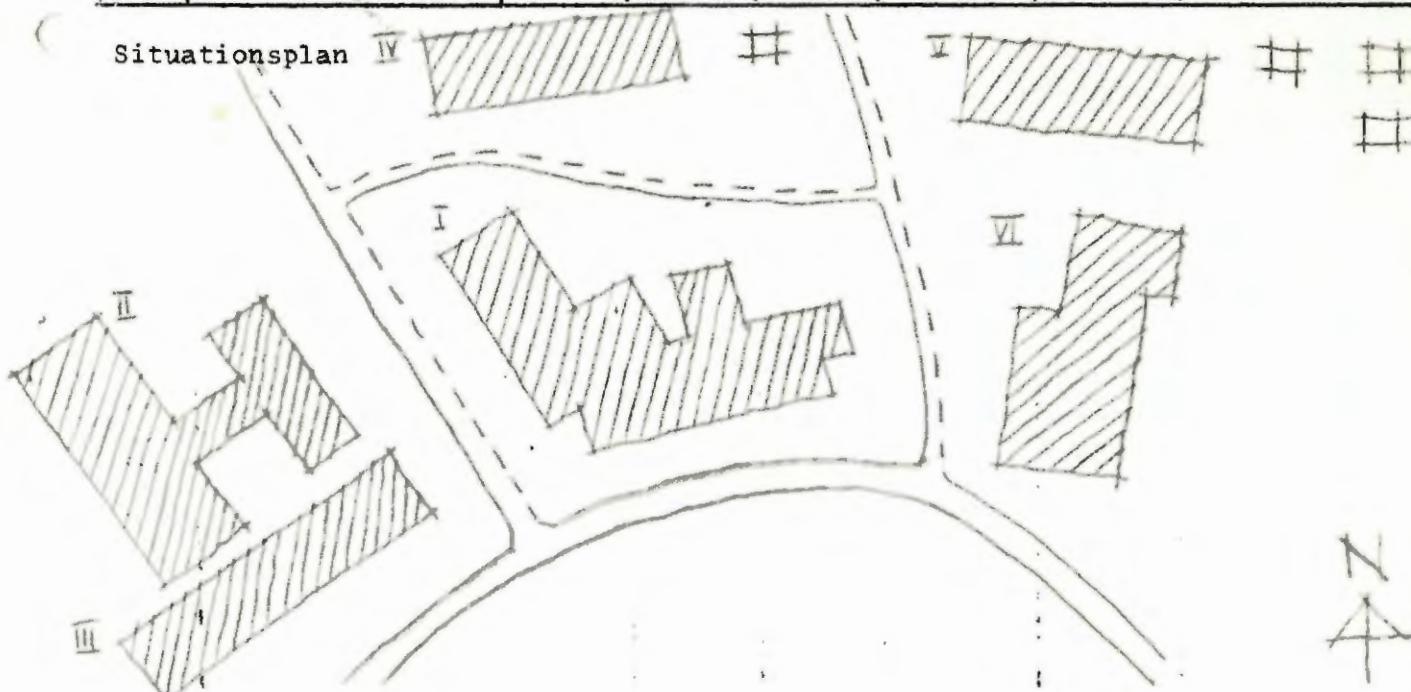
Situationsplan



Kommun **Arvika** Församl. **Gunnarskog** Datum **76-10-27**
 Fastighet **Blackstadfors 1:1** Film nr **A 613**
 Gårdsnamn **---** Karta **11C 6d**
 Anl. art **Såg och snickerifabrik** Sign. **AA**
 Uppgiftslämnare **---** Åtgärder erfordras
 Anteckningar stomme
 fasad
 taktäckn.

Hus nr	Husets funktion	Bygg mtr	Fasad mtr	Färg	Tak-täckn.	Byggn. år	Kommentar
I	Snickerifabrik	B/Tg	SLL/-	FR/X	2T	b 1880-1920	Tillbyggt 1940-t
II	Såg	B	PFV	IG	P(G8)	b 1970-t	
III	Lagerbyggnad	B	PFV	IG	P(G8)	b 1970-t	
IV	Såg	Tg/B	Slät/PFV	SG/IG	P(GÖ)	b 1940-t	Tillbyggt 1970-t
V	Lagerbyggnad	B	SSP	FR	P	b 1960-t	
VI	Såg	B	SLL	FR	P	b 1960-t	
VII							
VIII							
IX							
X							

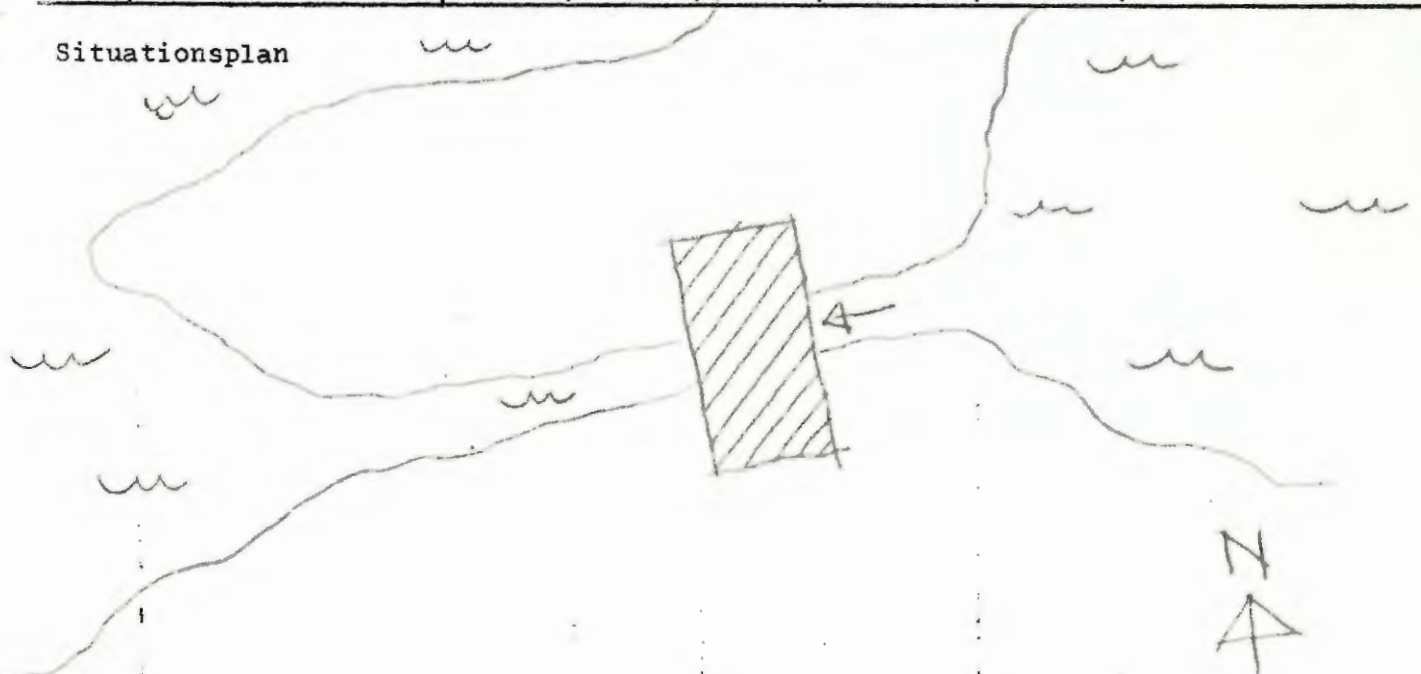
Situationsplan



Kommun Arvika Församl. Gunnarskog Datum 76-10-27
 Fastighet Blackstadsfors 1:2 Film nr A 614
 Gårdsnamn ----- Karta 170 6d
 Anl. art Kraftstation Sign. AA
 Uppgiftslämnare ----- Åtgärder erfordras
 Anteckningar ----- stomme -----
----- fasad -----
----- taktäckn. -----

Hus nr	Husets funktion	Bygg mtr	Fasad mtr	Färg	Tak-täckn.	Byggn. år	Kommentar
I	Kraftstation	Tg	-	R	Et	1889	Tillb. 1926 enl inskri
II							
III							
IV							
V							
VI							
VII							
VIII							
IX							
X							

Situationsplan



Kommun **Arvika** Församl. **Gunnarskog** Datum **7/10**

Fastighet **Berga 1:7 A** Film nr **A 571**

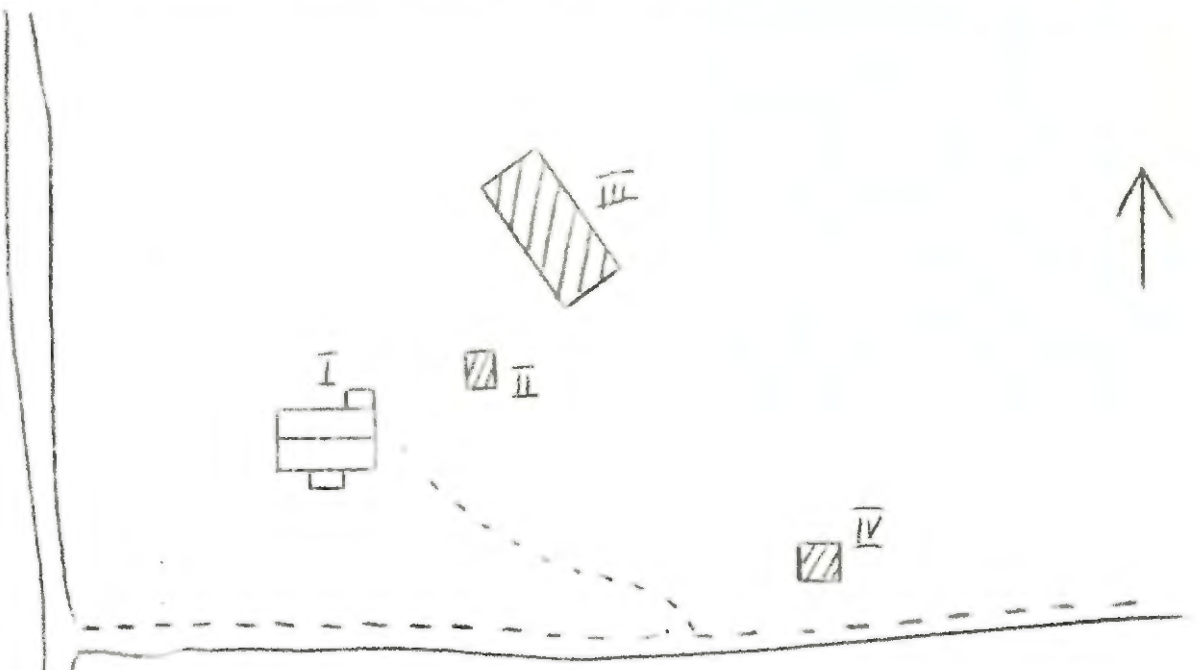
Gårdsnamn **---** Karta **11C 8d**

Anl. art **Jordbruksfastighet** Sign. **E B J**

Uppgiftslämnare **Ingen hemma** Åtgärder erfordras
stomme
fasad
taktäckn.

Hus nr	Husets funktion	Bygg mtr	Fasad mtr	Färg	Tak-täckn.	Byggn. år	Kommentar
I	Boningshus	B	SLL	FR	SK	b 1875-1910.	
II	Jordkällare	S	-	X	P	b 1875-1910	
III	Ladugård, loge	Tg/B	-/SSP	-/FR	P	b 1940-t	
IV	Garage	B	SLL	FR	P	b 1960-t	
V							
VI							
VII							
VIII							
IX							
X							

Situationsplan



Kommun Arvika Församl. Gunnarskog Datum ... 7/10

Fastighet Berga 1:7 D, 1:8 Film nr . A 570

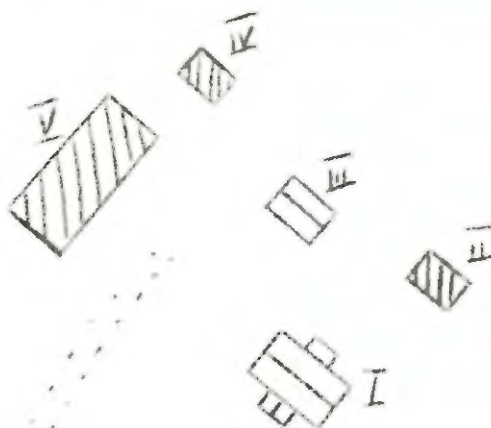
Gårdsnamn Skogslund Karta ... 11C 8d

Anl. art Fd bondgård, nu öde Sign. E B J

Uppgiftslämnare Åtgärder erfordras
stomme
Anteckningar fasad
taktäckn.

Hus nr	Husets funktion	Bygg mtr	Fasad mtr	Färg	Tak-täckn.	Byggn. år	Kommentar
I	Boningshus	T	SLL	O Bg	SK	b 1880-1910	
II	Visthusbod	B	SLL	FR	P	b 1900-40	
III	Lillstuga	T	SPS	O Bg	P	b 1880-1910	
IV	Stall	T/B	-/SSP	FR	Stick	b 1880-1910	
V	Ladugård, loge	B/Tg	SSP/-	FR	P	b 1930-40-t	
VI							
VII							
VIII							
IX							
X							

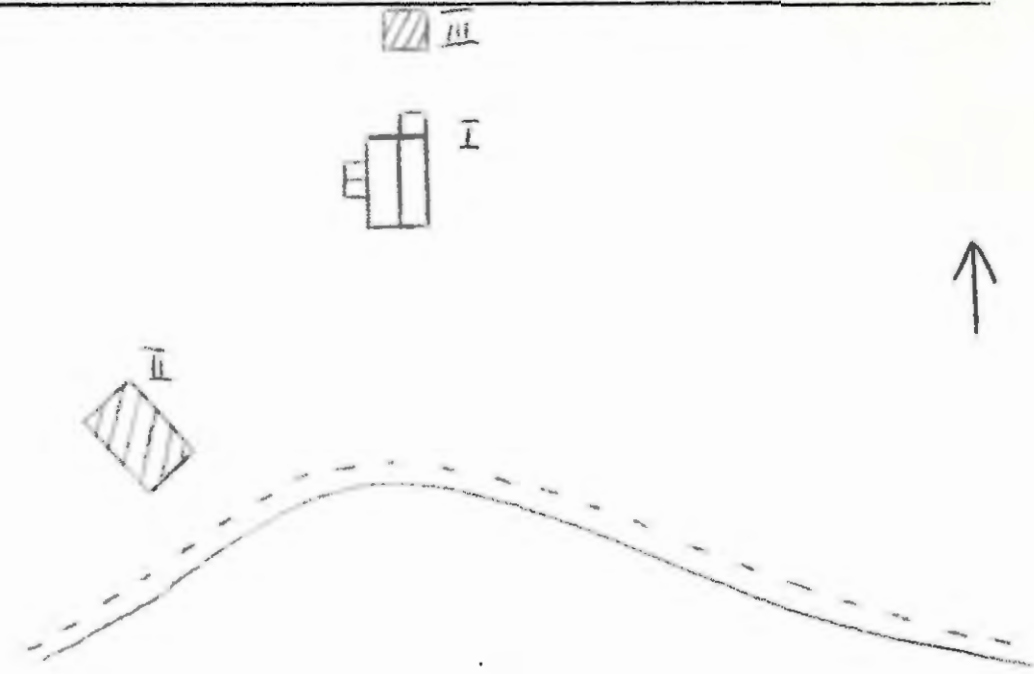
Situationsplan



Kommun **Arvika** Församl. **Gunnarskog** Datum **7/10**
 Fastighet **Berga 1:11 A** Film nr **A 570**
 Gårdsnamn **Söråsen** Karta **110 8d**
 Anl. art **Fd torp, nu fritidsfastighet** Sign. **E B J**
 Uppgiftslämnare **Ingen hemma** Åtgärder erfordras
 Anteckningar stomme
 fasad
 taktäckn.

Hus nr	Husets funktion	Bygg mtr	Fasad mtr	Färg	Tak-täckn.	Byggn. år	Kommentar
I	Boningshus	T	SLL	FR	P	b 1875-1900	
II	Stall, loge	T/B	-/SSP	FR	P	b 1875-1900	
III	Visthusbod	T	-/SSP	FR	P	b 1875-1900	
IV							
V							
VI							
VII							
VIII							
IX							
X							

§ uationsplan



Kommun Arvika Församl. Gunnarskog Datum 4/10

Fastighet Berga 1:14 Film nr A 566,567

Gårdsnamn Karta 11 C 8 d

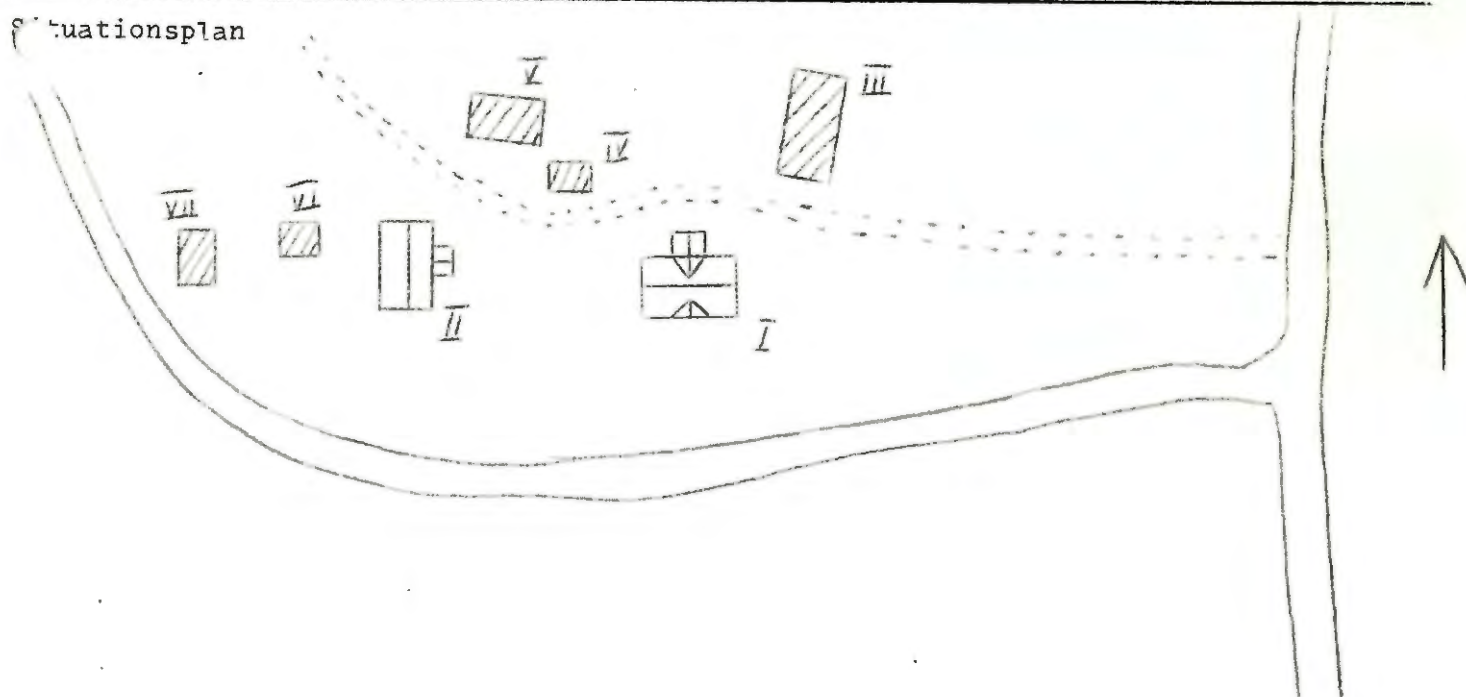
Anl. art Jordbruksfastighet Sign. E B J

Uppgiftslämnare Ingen hemma Åtgärder erfordras
 stomme
 fasad
 taktäckn.

Anteckningar

Hus nr	Husets funktion	Bygg mtr	Fasad mtr	Färg	Tak-täckn.	Byggn. år	Kommentar
I	Boningshus	T	SLL	FR	P	1880-1920	b
II	Drängstuga	B	SLL	FR	P	1900-30	b
III	Ladugård	T/B	-/SSP	FR	Et	1880-1920	b
IV	Uthus	B	LSP	FR	P	1940-50	b
V	Vedbod	B	SSP	X	P	1900-40	b
VI	Uthus	T	-	X	P/2T	1880-1920	b
VII	Lillstuga	B	SLL	OR	Et	1900-30	b
VIII							
IX							
X							

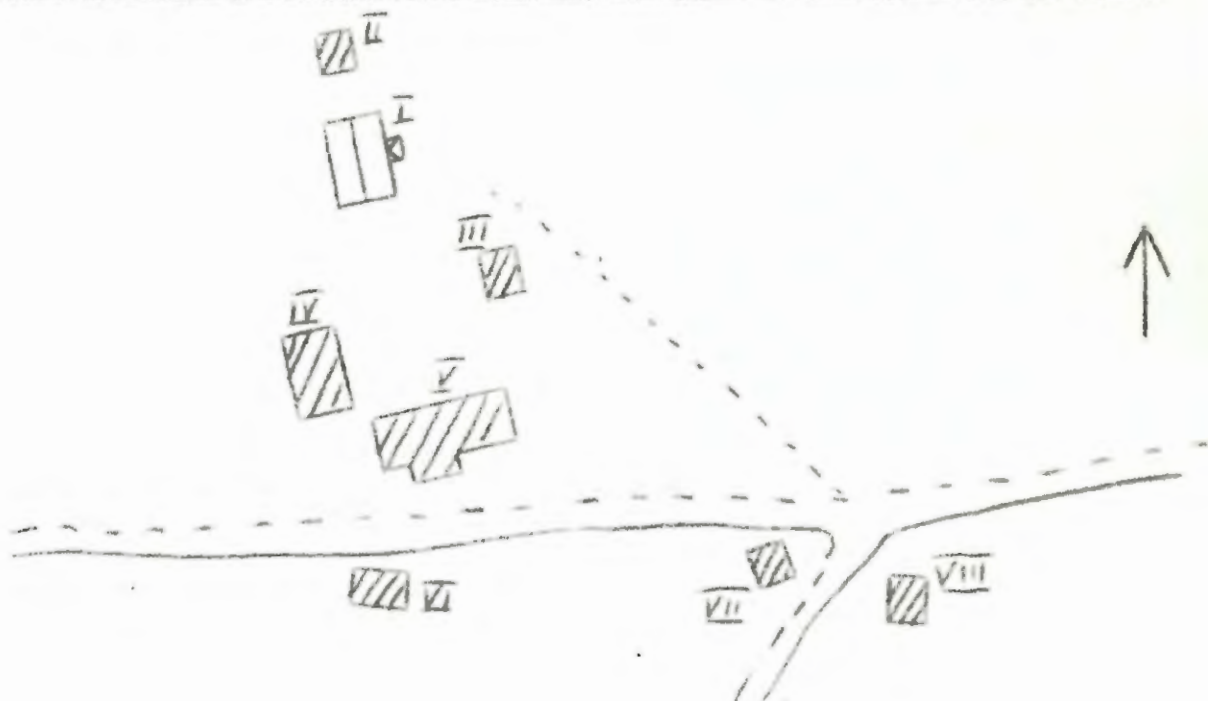
Situationsplan



Kommun Arvika..... Församl. Gunnarskog..... Datum 1976-10-22....
 Fastighet Berga 1:16..... Film nr A 593.....
 Gårdsnamn Norra Lysse..... Karta 110 8e.....
 Anl. art Jordbruksfastighet..... Sign. EBJ.....
 Uppgiftslämnare Karl Magnusson, ägare sen 1926..... Åtgärder erfordras
 Anteckningar stomme
 fasad
 taktäckn.

Hus nr	Husets funktion	Bygg mtr	Fasad mtr	Färg	Tak-täckn.	Byggn. år	Kommentar
I	Boningshus	T	SLL	OV	P	u 1890-15	Hitflyttad från Bogen
II	Jordkällare	B	SSP	X	P	u 1900-15	
III	Vis thusbod	T	-	FR	Et	u 1890-1900	
IV	Stall	B/T	SSP/-	FR	P	u 1890-1900	
V	Ladugård	Tg/B	SLL/SSP	SV/FR	Et/B	u 1950	
VI	Sommarladugård	T	-/SSP	X	Stick	u 1900-15	
VII	Garage	B	SSP	FR	P	u 1956	
VIII	Jordkällare	S/B	-/SSP	X	P	u 1890	
IX							
X							

tuationsplan



Kommun **Arvika** Församl. **Gunnarskog** Datum **7/10**

Fastighet **Berga 1:18** Film nr **A 571**

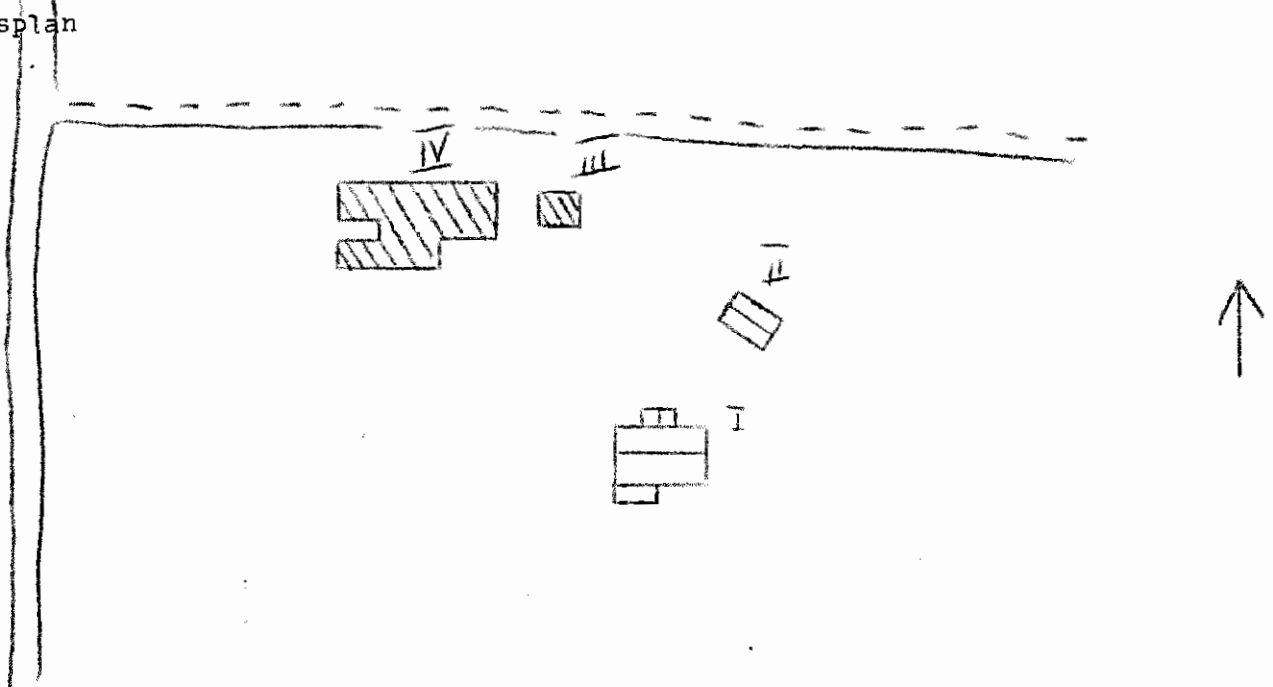
Gårdsnamn **Nistuga** Karta **11C 8d**

Anl. art **Jordbruksfastighet** Sign. **E B J**

Uppgiftslämnare **Gunborg Johansson, ägare** Åtgärder erfordras
 stomme
 fasad
 taktäckn.

Hus nr	Husets funktion	Bygg mtr	Fasad mtr	Färg	Tak-täckn.	Byggn. år	Kommentar
I	Boningshus	T	SLP	FR	2T	u 1762	Senare tillbyggt och renoverat
II	Lillstuga	KS/B	-/SLP/SLL	FR X	Et	b 1920-40	
III	Visthusbod	T	SSP/-	FR	Et	b 1875-1900	
IV	Ladugård, loge	Tg/B	-/SSP	-/FR	Et	b 1930-40	
V							
VI							
VII							
VIII							
IX							
X							

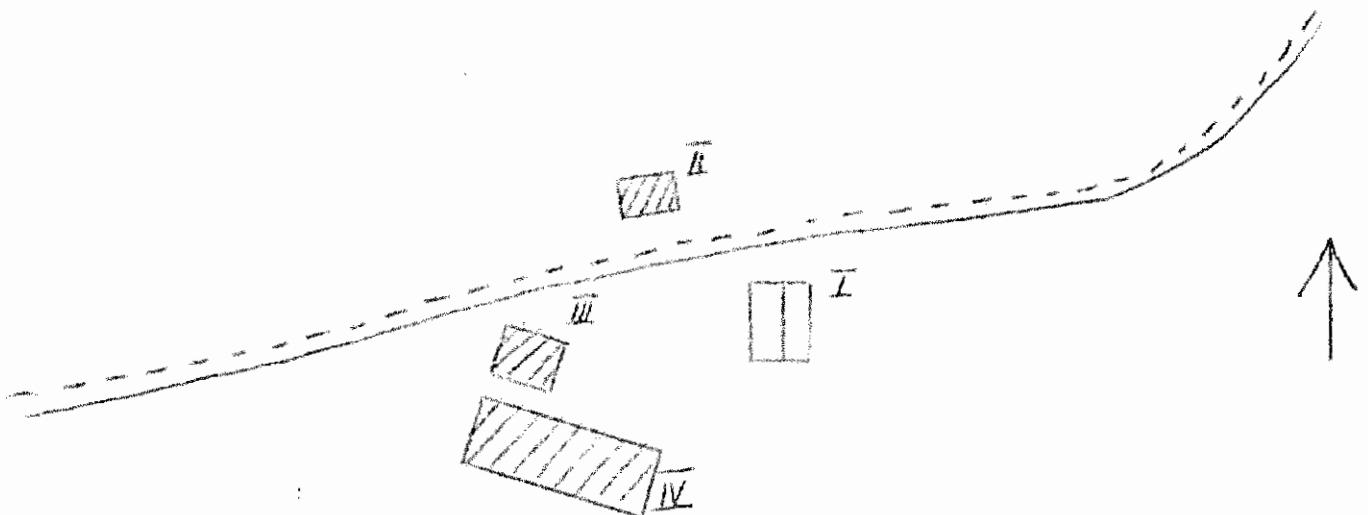
Situationsplan



Kommun Arvika Församl. Gunnarskog Datum 21/10
 Berga 1:22 A 592
 Fastighet Film nr
 Gårdsnamn Mossen Karta 11C 8e
 Anl. art Jordbruksfastighet Sign. E B J
 Uppgiftslämnare Åtgärder erfordras
 Anteckningar stomme
 fasad
 taktäckn.

Hus nr	Husets funktion	Bygg mtr	Fasad mtr	Färg	Tak-täckn.	Byggn. år	Kommentar
I	Boningshus	T	SLL	FR	P	b 1920-30-t	
II	Visthusbod	T	SSP	X	Et	b 1880-1900	
III	Redskapsskjul	T/B	-/SSP	X	P	b 1860-30	
IV	Ladugård	Tg/B	-/SSP	X	Et/Stick	b 1930-40	
V							
VI							
VII							
VIII							
IX							
X							

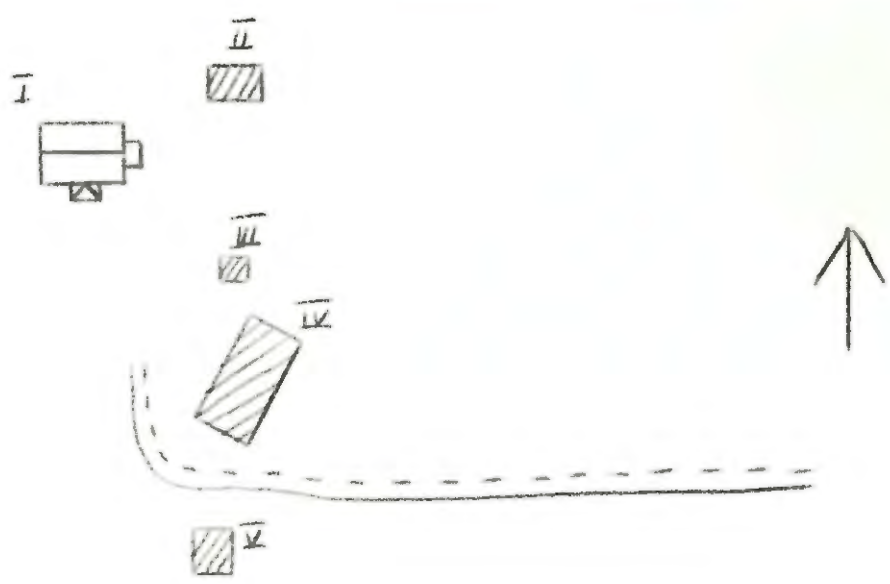
Situationsplan



Kommun **Arvika** Församl. **Gunnarskog** Datum **21/10**
 Fastighet **Berga 1:23** Film nr **A 592**
 Gårdsnamn **Bråten** Karta **11C 8e**
 Anl. art **Torp** Sign. **E B J**
 Uppgiftslämnare **Ägaren** Åtgärder erfordras
 Anteckningar stomme
 fasad
 taktäckn.

Hus nr	Husets funktion	Bygg mtr	Fasad mtr	Färg	Tak-täckn.	Byggn. år	Kommentar
I	Boningshus	T	SLL	FR	P	u 1870-90	
II	Lillstuga	T	SLL	FR	Stick	u 1918 ca	
III	Visthusbod	B	SLL	FR	P	u 1940-t	
IV	Ladugård	Tg/B	-/SSP	FR	P	u 1928	
V	Garage	B	SSP	FR	P	u 1940-t	
VI							
VII							
VIII							
IX							
X							

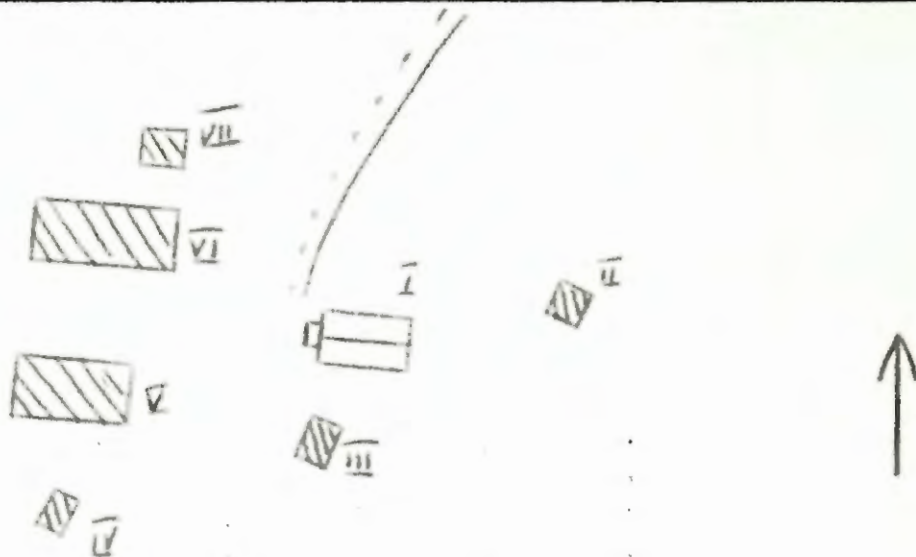
Plansituationsplan



Kommun Arvika..... Församl: Gunnarskog..... Datum 1976-10-25..
 Fastighet Berga 1:38..... Film nr A. 593.....
 Gårdsnamn Huset..... Karta 11C.8e.....
 Anl. art F.d. bondgård, nu öde..... Sign. EBJ.....
 Uppgiftslämnare ..
 Anteckningar Åtgärder erfordras
 stomme
 fasad
 taktäckn.

Hus nr	Husets funktion	Bygg mtr	Fasad mtr	Färg	Tak-täckn.	Byggn. år	Kommentar
I	Boningshus	T	-	X	P	b 1875-1890	
II	Jordkällare	S/B	-	X	P	b 1875-1925	
III	Dubbelbod	T	-/SLL	X	Stick	b 1875-1900	
IV	Uthus	T	-	X	Stick	b 1850-80	
V	Ladugård	Tg/B	-/SSP	X	P/Stick	b 1930-40	
VI	Vedbod redskapsskjul	B/T	SSP/-	X	P/Stick	b 1910-40	
VII	Lillstuga	T	-	X	P	b 1880-1910	
VIII							
IX							
X							

Situationsplan



Kommun **Arvika** Församl. **Gunnarskog** Datum **7/10**

Fastighet **Berga 1:48** Film nr **A 571**

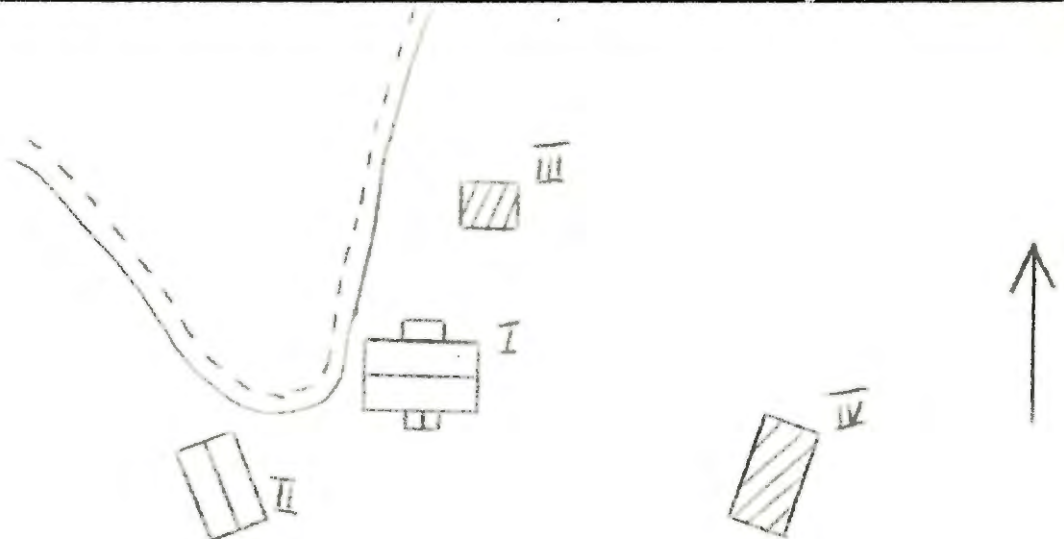
Gårdsnamn **---** Karta **11C 8d**

Anl. art **Pd bondgård, nu fritidsfastighet+ Missionshus (II)** Sign. **E B J**

Uppgiftslämnare Åtgärder erfordras
stomme
Anteckningar fasad
..... taktäckn.

Hus nr	Husets funktion	Bygg mtr	Fasad mtr	Färg	Tak-täckn.	Byggn. år	Kommentar
I	Boningshus	T	SLL	OG	P	b 1875-1900	Kakelugn
II	Missionshus	B	SPS	OV	Et	b 1910-40	
III	Visthusbod	T	SLL	FR	Et	b 1875-1900	
IV	Ladugård, loge	Tg/B	-/SSP	-/FR	Et	b 1930-40-t	
V							
VI							
VII							
VIII							
IX							
X							

9 uationsplan



Kommun **Arvika** Församl. **Gunnarskog** Datum **5/10**
 Fastighet **Berga 1:57** Film nr **A 570**
 Gårdsnamn **-** Karta **11 C 8 d**
 Anl. art **El. kvarn** Sign. **E B J**
 Uppgiftslämnare **Albert Eriksson, ägare** Åtgärder erfordras
 Anteckningar stomme
 fasad
 taktäckn.

Hus nr	Husets funktion	Bygg mtr	Fasad mtr	Färg	Tak-täckn.	Byggn. år	Kommentar
I	El. kvarn	B	SLL	PR	P	ca 1943	
II							
III							
IV							
V							
VI							
VII							
VIII							
IX							
X							

Situationsplan



Kommun Arvika Församl. Gunnarskog Datum 5/10

Fastighet Berga 2:1 Film nr A 569

Gårdsnamn Svenserud Karta 110 8d

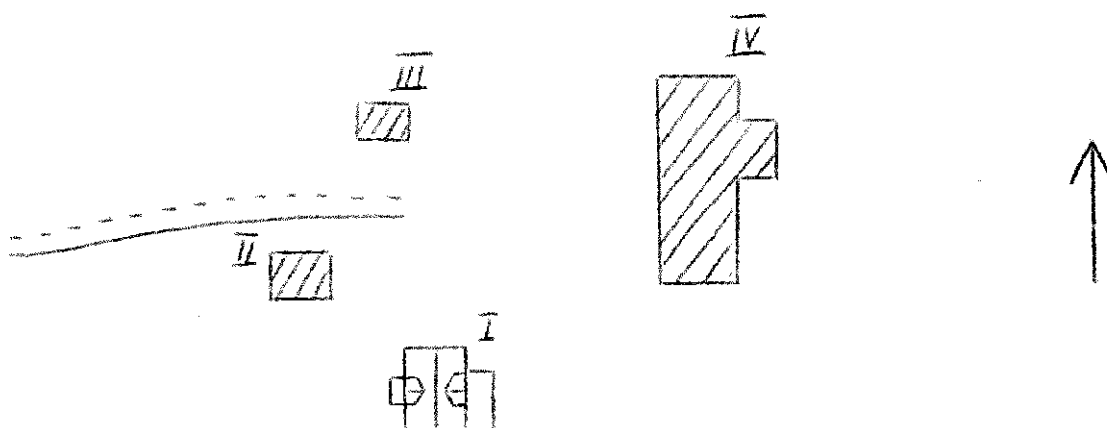
Anl. art Jordbruksfastighet Sign. E B J

Uppgiftslämnare Ingen hemma Åtgärder erfordras .
 stomme
 fasad
 taktäckn.

Anteckningar

Hus nr	Husets funktion	Bygg mtr	Fasad mtr	Färg	Tak-täckn.	Byggn. år	Kommentar
I	Boningshus	T	SLL	OV	P	b 1880-1920	
II	Garage	B	SLL	BR	P	b 1950-60	
III	Visthusbod	T	-	BR	P	b 1880-1900	
IV	Ladugård, loge	T/Tg/E	SLL	SP SV	BR P	b 1900-40	
V							
VI							
VII							
VIII							
I _A							
X							

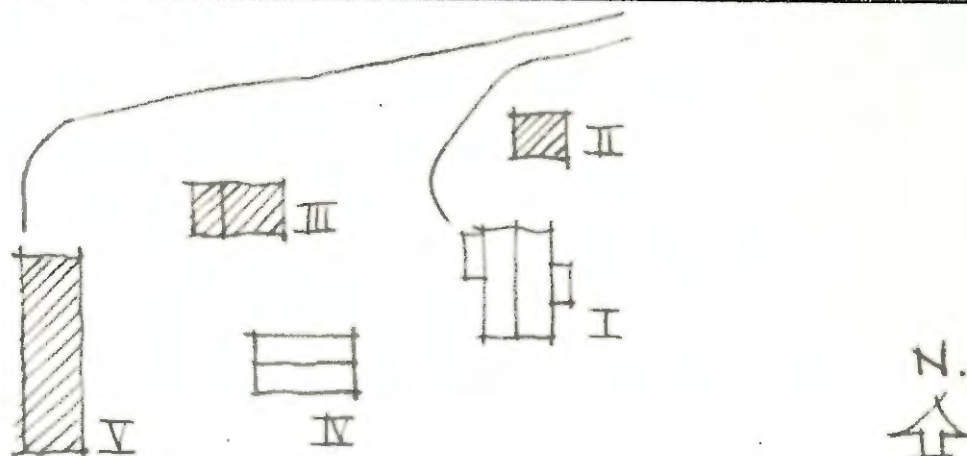
9 vationsplan



Kommun **Arvika** Församl. **Gunnarskog** Datum **76-10-12**
 Fastighet **Borsebyn 1:79** Film nr **A 582**
 Gårdsnamn **Fallen** Karta **11 C 6 e**
 Anl. art **Torp** Sign. **L W**
 Uppgiftslämnare **Harry Olofsson, ägare** Åtgärder erfordras
 Anteckningar **Släktgård sedan början av 1800-talet** stomme
 fasad
 taktäckn.

Hus nr	Husets funktion	Bygg mtr	Fasad mtr	Färg	Tak-täckn.	Byggn. år	Kommentar
I	Boningshus	T	SLL	OG	SK	^u 1875-1900	Senare ombyggt
II	Visthusbod	T	-	FR	P(S)	^b 1825-75	
III	Snickarbod	T	SLL	FR	P(S)	^b 1890-1920	Garage tillbyggd
IV	Lillstuga	B	SLL	FR	P(Gö)	^b 1920-50	
V	Ladugård	Tg/B	Slät/-	SV/FR	P	^b 1900-30	
VI							
VII							
VIII							
IX							
X							

Situationsplan



Kommun **Arvika** Församl. **Gunnarskog** Datum **28/9**

Fastighet **Bortan 1:8 A** Film nr **A 558**

Gårdsnamn **Tomta** Karta **12C Od**

Anl. art **Jordbruksfastighet** Sign. **E B J**

Uppgiftslämnare **Johannes Pettersson, ägare** Åtgärder erfordras

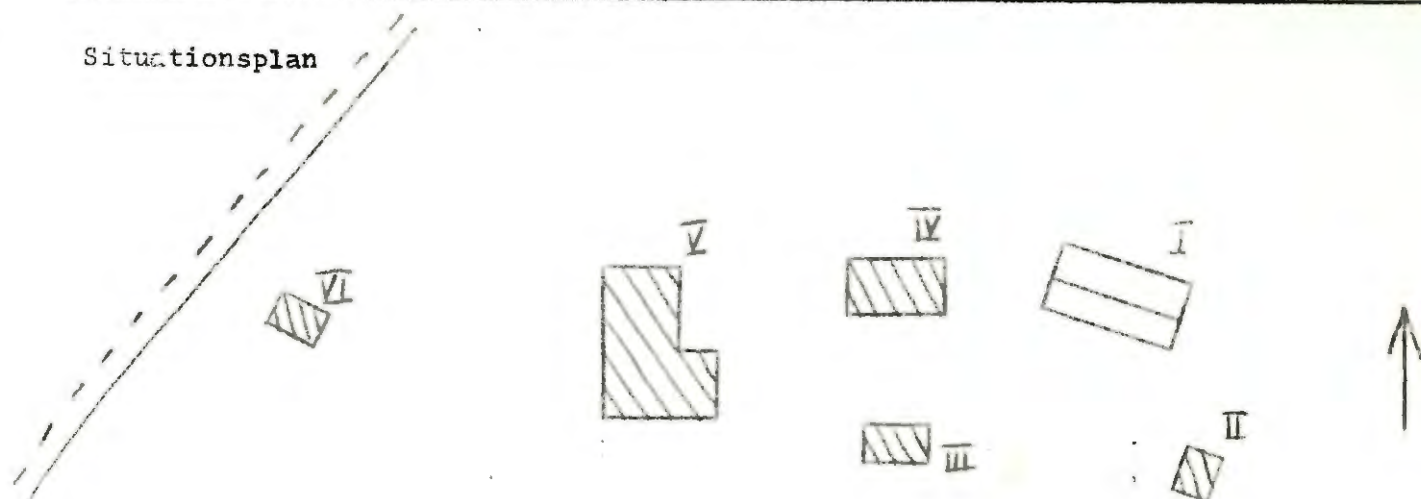
Anteckningar **Järnskorstenen från Filipstadstrakten. Den är lika** stomme

..... **gammal som stugan. Troligen den äldsta bevarade gården i Bortan** fasad

..... taktäckn.

Hus nr	Husets funktion	Bygg mtr	Fasad mtr	Färg	Tak-täckn.	Byggn. år	Kommentar
I	Boningshus	T	SLP	FR	2E	1810	
II	Jordkällare	S/B	-/SSP	-/FR	Et	1820-30	
III	Visthusbod	T	-/SSP	FR	Et	1870-t	
IV	Redskapsskjul	B	SSP	FR	P	1948	
V	Ladugård, loge	B/T/Tg	SSP	FR	P	1920-t	
VI	Garage	B	SSP	X	P	1946-47	
VII							
VIII							
IX							
X							

Situationsplan



Kommun **Arvika** Församl. **Gunnarskog** Datum **30/9**

Fastighet **Bortan 1:17 A** Film nr **A 562**

Gårdsnamn **Fallbäcken** Karta **12C Od**

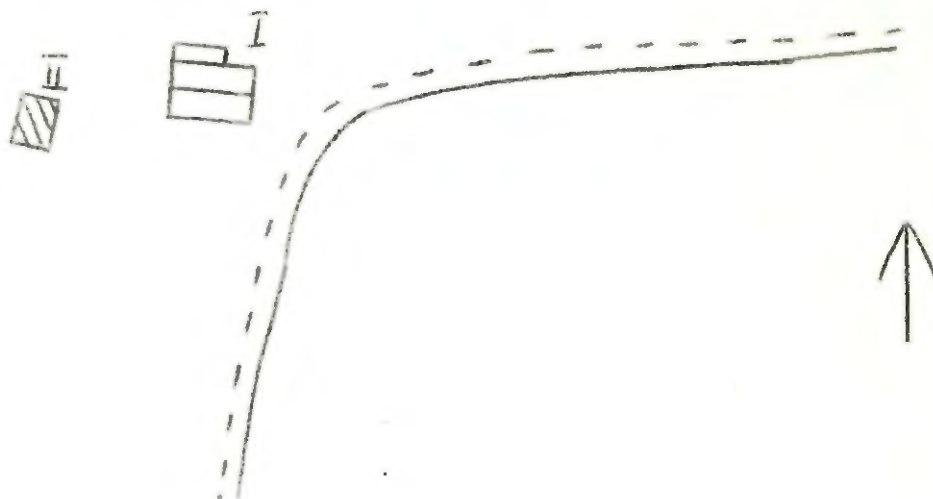
Anl. art **Fd skogstorp, nu öde** Sign. **E B J**

Uppgiftslämnare **---** Åtgärder erfordras
 stomme
 fasad
 taktäckn.

Anteckningar

Hus nr	Husets funktion	Bygg mtr	Fasad mtr	Färg	Tak-täckn.	Byggn. år	Kommentar
I	Boningshus	T	SLL	FR	Stick	b 1900-30	
II	Redskapsskjul	B	SSP	X	P	b 1900-30	
III							
IV							
V							
VI							
VII							
VIII							
IX							
X							

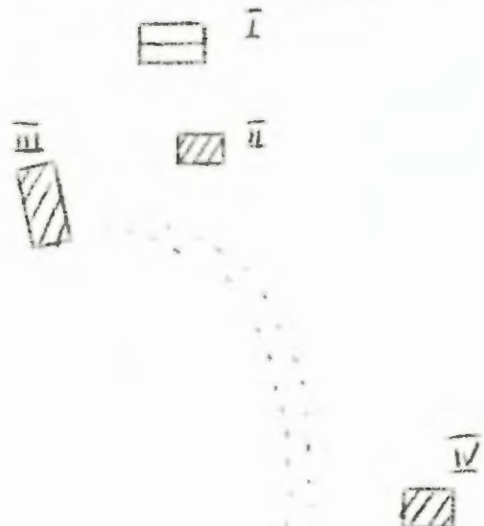
Situationsplan



Kommun Arvika..... Församl. Gunnarskog..... Datum 1976-09-29..
 Fastighet Bortan 1:21..... Film nr A 560.....
 Gårdsnamn Bastliden..... Karta 120 Od.....
 Anl. art F,d. skogstorp, nu öde och förfallet..... Sign. EBJ.....
 Uppgiftslämnare -..... Åtgärder erfordras
 Anteckningar stomme
 fasad
 taktäckn.

Hus nr	Husets funktion	Bygg- mtr	Fasad mtr	Färg	Tak- täckn.	Byggn. år	Kommentar
I	Boningshus	B	SLL	FR	Stick	b 1900-30	
II	Ladugård?	T	-/SLL	X	Stick/-	b 1900-30	
III	Loge, stall	T	-	X	Stick	b 1900-30	
IV	Redskapsskjul	B	SSP	X	Papp	b 1930-50	
V							
VI							
VII							
VIII							
IX							
X							

Planskiss



Kommun **Arvika** Församl. **Gunnarskog** Datum **30/9**

Fastighet **Bortan 1:26** Film nr **A 562**

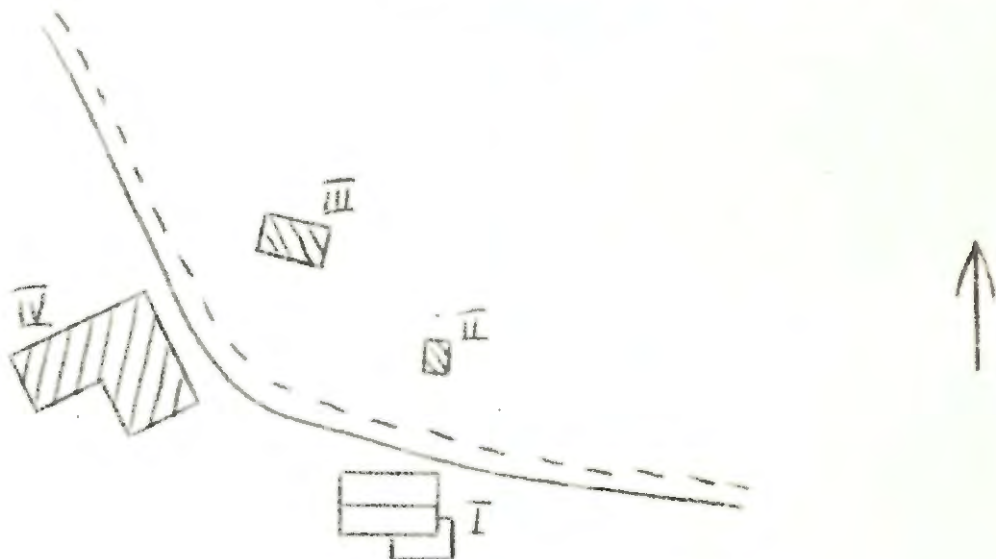
Gårdsnamn **Mellanälvarna, Övre Kullen** Karta **12C Od**

Anl. art **Torp, nu fritidsfastighet** Sign. **E B J**

Uppgiftslämnare **Fridolf Nilsson, släkting** Åtgärder erfordras
 stomme
 fasad
 taktäckn.

Hus nr	Husets funktion	Bygg mtr	Fasad mtr	Färg	Tak-täckn.	Byggn. år	Kommentar
I	Boningshus	T	SLL	FR	2T	a 1880-t	
II	Visthusbod	T	-	FR	Stick	a 1880-t	
III	Vedskjul	B	SSP	FR	P	a 1916-17	
IV	Ladugård, loge	T/B	-/SSP	FR	Et	a 1916-17	
V							
VI							
VII							
VIII							
IX							
X							

Situationsplan



Kommun **Arvika** Församling **Gunnarskog** Datum .. **20/9**

Fastighet **Bortan 1:31 B** Film nr **A 549, 550**

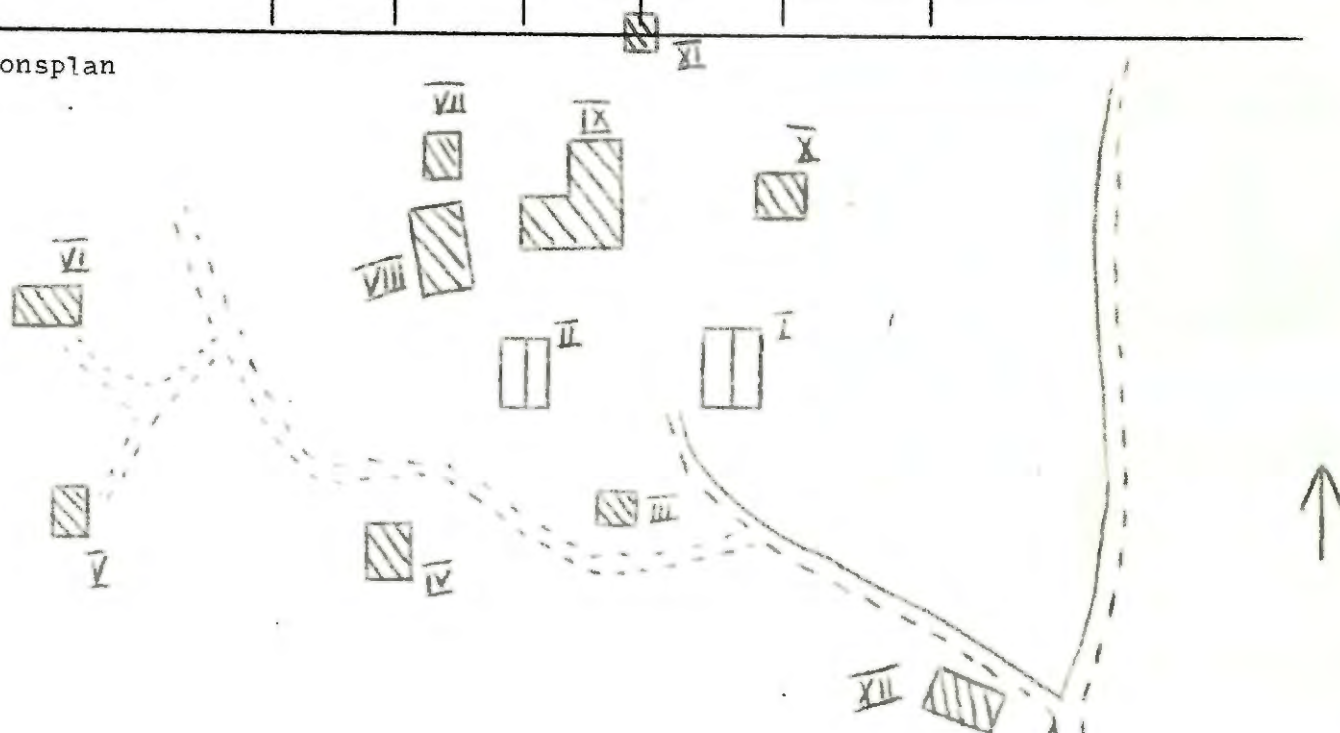
Gårdsnamn **Skansen** Karta .. **120 1d**

Anl. art .. **Fd Jordbruksfastighet, nu öde** Sign. .. **E B J**

Uppgiftslämnare **Sven Kjellansson, släkting** Åtgärder erfordras
 stomme
 fasad
 taktäckn.

Hus nr	Husets funktion	Bygg mtr	Fasad mtr	Färg	Tak-täckn.	Byggn. år	Kommentar
I	Boningshus	T	SLL	FR	P	u 1906	Hitflyttad
II	Lillstuga	B	SLL	FR	P	u 1920-t	
III	Garage	B	SSP	X	P	u 1950-t	
IV	Bastu	T	-	X	Ved	u 1905 ca	
V	Ladugård, loge	T	-	X	Ved	u 1875-1900	
VI	Lada	T	-	X	Ved	u 1875-1900	
VII	Svinhus	T	-	X	P	u 1905 ca	
VIII	Stall, skjul	T/B	-/SSP	FR	P/Stick	u 1905 ca	
IX	Ladugård, loge	T/B	-/SSP	X/FR	P	u 1902	Delvis senare
X							

Situationsplan



Kommun Arvika Församl. Gunnarskog Datum 20/9

Fastighet Bortan 1:31 B Film nr ... A.549, .550

Gårdsnamn Skansen Karta 120.1d ..

Anl. art Fd jordbruksfastighet, nu öde Sign. E.B.J

Uppgiftslämnare Sven Kjellarsson, släkting Åtgärder erfordras
 Anteckningar stomme
 fasad
 taktäckn.

Hus nr	Husets funktion	Bygg mtr	Fasad mtr	Färg	Tak-täckn.	Byggn. år	Kommentar
IX X	Visthusbod	T	-	PR	P	u 1905-10	Dubbelbod
XI XI	Smedja	T	-	X	Ved	u 1905-10	
XII XII	Lada	B	SLP	X	-	u 1890-1910	
IV							
V							
VI							
VII							
VIII							
X							

Situationsplan

Kommun **Arvika** Församling **Gunnarskog** Datum **20/9**

Fastighet **Bortan 1:54** Film nr **A. 549**

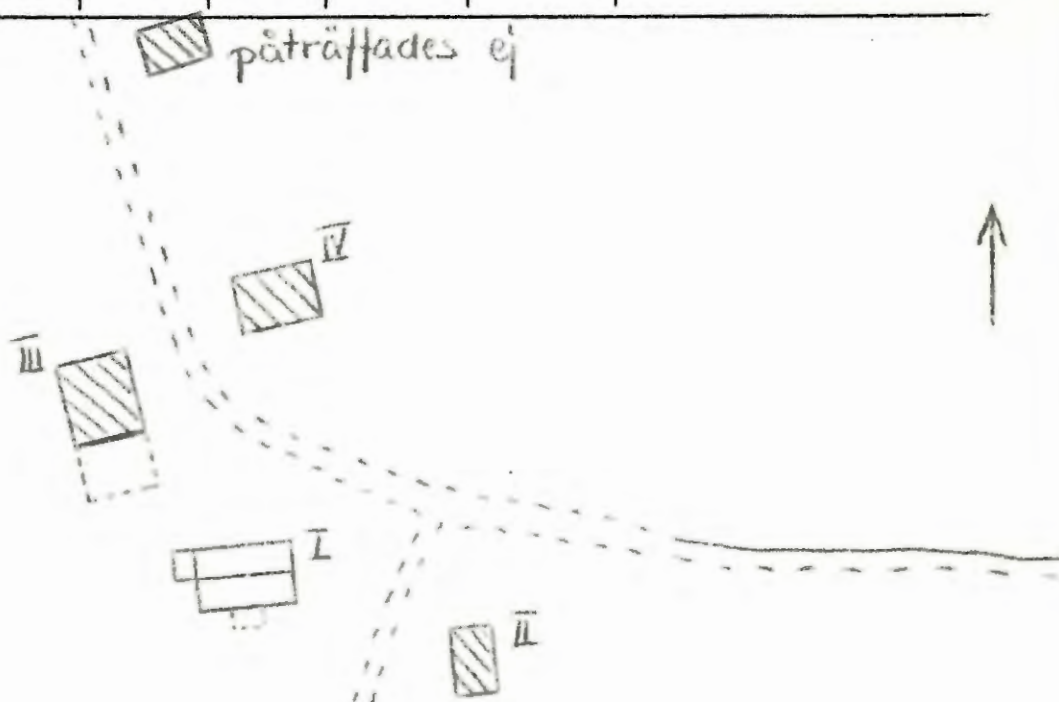
Gårdsnamn Karta **120 1d**

Anl. art **Torp, nu öde** Sign. **E B J**

Uppgiftslämnare Åtgärder erfordras
 Anteckningar **Övergivet för rätt länge sen. Övervåningens** stomme
 **Golv har rasat in.** fasad
 taktäckn.

Hus nr	Husets funktion	Bygg mtr	Fasad mtr	Färg	Tak-täckn.	Byggn. år	Kommentar
I	Boningshus	T	SLL	PR	Stick	b 1880-1910	
II	Höladå	T	-	X	Stick	b 1880-1910	
III	Ladugård ?	T/B	-/SSP	X	Stick	b 1880-1910	
IV	Jordkällare	T/B	-/SSP	PR	Stick	b 1880-1910	
V							
VI							
VII							
VIII							
IX							
X							

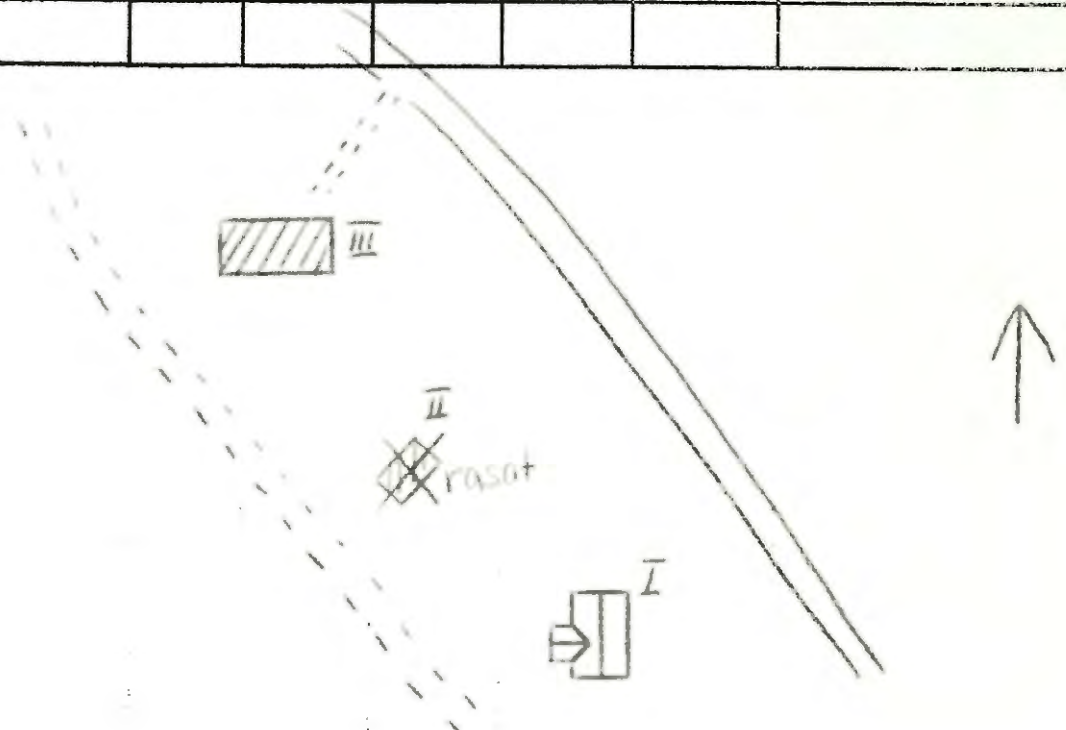
Situationsplan



Kommun Arvika Församl. Gunnarskog Datum 20/9
 Fastighet Borten 1:41 B Film nr A.549
 Gårdsnamn Klarins torn Karta 120.10
 Anl. art Öde torp Sign. E.B.J.
 Uppgiftslämnare --- Åtgärder erfordras
 Anteckningar --- stomme
--- fasad
--- taktäckn.

Hus nr	Husets funktion	Bygg mtr	Fasad mtr	Färg	Tak-täckn.	Byggn. år	Kommentar
I	Boningshus	T	SLL	FR	Stick	b 1890-1910	
III	Ladugård	T/B	-/SSP	X	Stick	b 1890-1910	
II II	Har rasat ihop						
IV							
V							
VI							
VII							
VIII							
IX							
X							

Situationsplan



Kommun Arvika Församl. Gunnarskog Datum 20/9

Fastighet Bortan 1:43 Film nr A 548

Gårdsnamn --- Karta 12C 1c

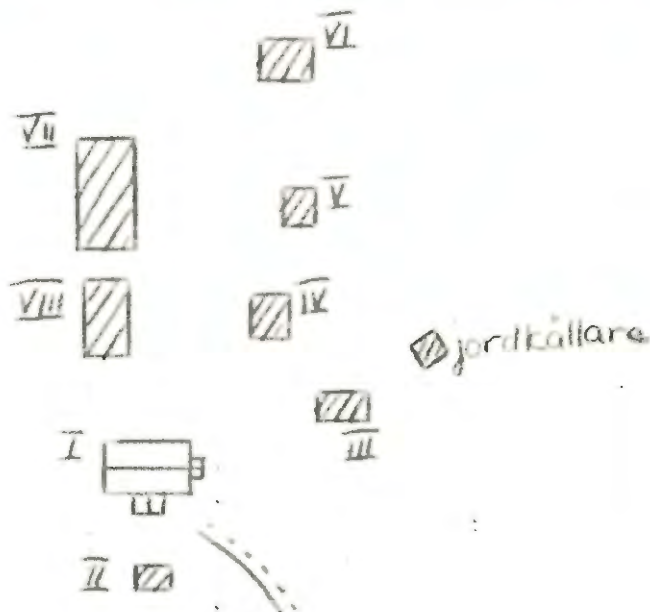
Anl. art Pd bondgård, nu bostadsfastighet Sign. E B J

Uppgiftslämnare --- Åtgärder erfordras

Anteckningar stomme
 fasad
 taktäckn.

Hus nr	Husets funktion	Bygg mtr	Fasad mtr	Färg	Tak-täckn.	Byggn. år	Kommentar
I	Boningshus	T	SLL	FR	2T	b 1890-1920	
II	Visthusbod	T	-	X	Stick	b 1890-1920	
III	Lillstuga	T	-	X	P/Stick	b 1890-1920	
IV	Vedbod	B	SSP	FR	P	b 1900-30	
V	Skjul	B	SSP	FR	Stick	b 1900-30	
VI	Redskapsbod	T	-	FR	Stick	b 1890-1920	
VII	Ladugård, loge	T /Tg	SSP /-	FR /-	Stick/P	b 1900-30	
VIII	Stall	B	SSP	FR	Stick	b 1900-30	
IX							
X							


Situationsplan



Kommun **Arvika** Församl. **Gunnarskog** Datum **27/9**
 Fastighet **Bortan 1:44** Film nr **A 554**
 Gårdsnamn **Krokultet** Karta **110 9d**
 Anl. art **Fd (bondgård) torp, nu öde** Sign. **E B J**
 Uppgiftslämnare ----- Åtgärder erfordras
 Anteckningar stomme
 fasad
 taktäckn.

Hus nr	Husets funktion	Bygg mtr	Fasad mtr	Färg	Tak-täckn.	Byggn. år	Kommentar
I	Boningshus	T	SLI	FR	SK	b 1875-1900	
II	Loge	B	SSP	X	P	b 1900-40	
III	Viäthusbod	T	-	FR	Stick	b 1880-1920	
IV							
V							
VI							
VII							
VIII							
IX							
X							


8 uationsplan



Kommun Arvika Församl. Gunnarskog Datum 29/9
 Fastighet Bortan 1:61 A Film nr A 560,561
 Gårdsnamn --- Karta 12C Od
 Anl. art Fd torp, nu fritidsfastighet Sign. E B J
 Uppgiftslämnare --- Åtgärder erfordras
 Anteckningar stomme
..... fasad
..... taktäckn.

Hus nr	Husets funktion	Bygg mtr	Fasad mtr	Färg	Tak-täckn.	Byggn. år	Kommentar
I	Boningshus	T	SLP	FR	P	b 1850-75	
II	Avtråde	B	SLL	FR	Stick	b 1900-30	
III	Vedskjul	B	SLL	FR	Stick	b 1900-30	Ljusskadad
IV	Ladugård	T/B	-/SSP	FR	P	b 1850-75	Ljusskadad
V	Uthus	T	-	FR	Stick	b 1900-30	Ljusskadad
VI							
VII							
VIII							
IX							
X							

Situationsplan



Kommun **Arvika** Församl. **Gunnarskog** Datum **30/9**

Fastighet **Bortan 1:95, 1:96** Film nr **A 561**

Gårdsnamn **Dammen** Karta **12C Od**

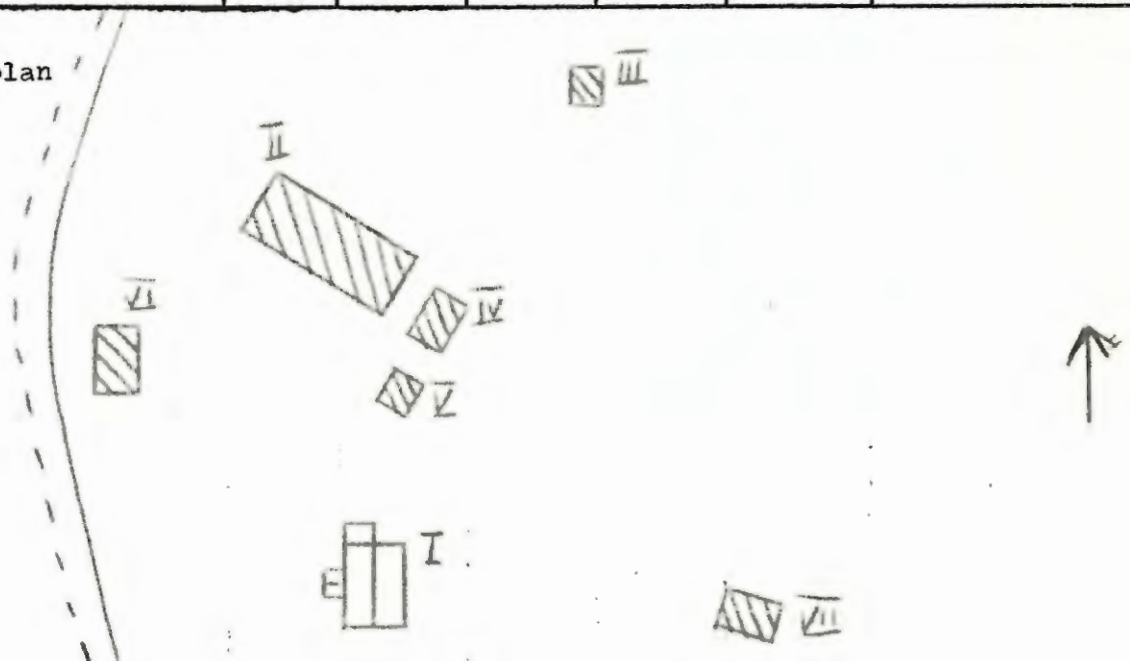
Anl. art **Jordbruksfastighet** Sign. **E B J**

Uppgiftslämnare **Algot Nilsson, ägare** Åtgärder erfordras
stomme
fasad
taktäckn.

Anteckningar

Hus nr	Husets funktion	Bygg mtr	Fasad mtr	Färg	Tak-täckn.	Byggn. år	Kommentar
I	Boningshus	T	SLL	FR	SK	u 1925	
II	Ladugård	T/Tg	-	FR	P	u 1880-1900	Delvis senare
III	Tvättstuga	B	SLL	FR	P	u 1935-40	
IV	Vedbod	T	-/SSP	FR	P	u 1930-t	Fd svinhus
V	Visthusbod	B	SLL	FR	P	u 1933	
VI	Loge, garage	T/B	-/SLP	FR	P		Hitflyttad 1928 från Skogstorp
VII	Jordkällare	S/B	-/SSP	-/FR	P	u 1800-ts början	
VIII							
IX							
X							

Situationsplan



Kommun **Arvika** Församl. **Gunnarskog** Datum ... **27/9**

Fastighet **Bortan 1:99** Film nr ... **A 554**

Gårdsnamn **Nordby** Karta ... **110 9d**


Anl. art **På torp, nu fritidsfastighet** Sign. ... **E B J**

Uppgiftslämnare **Ingen hemma** Åtgärder erfordras

Anteckningar stomme
 fasad
 taktäckn.

Hus nr	Husets funktion	Bygg mtr	Fasad mtr	Färg	Tak-täckn.	Byggn. år	Kommentar
I	Boningshus	T	SLL	FR	P	b 1880-1900	
II	Vedskjul	B	SSP	FR	P	b 1900-30	
III							
IV							
V							
VI							
VII							
VIII							
IX							
X							

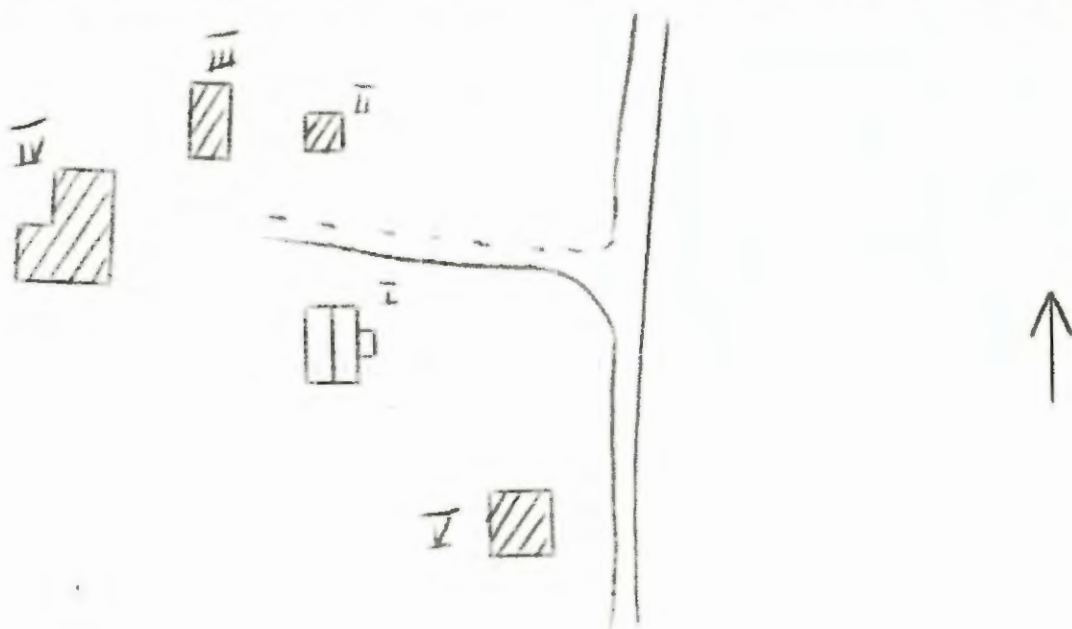
Situationsplan



Kommun Arvika Församl. Gunnarskog Datum 1976-09-29
 Fastighet Bortan 1:102 Film nr A 559,560
 Gårdsnamn Nyback Karta 120 Od
 Anl. art Jordbruksfastighet Sign. EBJ
 Uppgiftslämnare Arvid Andersson, ägare Åtgärder erfordras
 Anteckningar stomme
 fasad
 taktäckn.

Hus nr	Husets funktion	Bygg- mtr	Fasad mtr	Färg	Tak- täckn.	Byggn. år	Kommentar
I	Boningshus	B	SLL	OG	Et	u 1950	En äldre stuga har rivits
II	Visthusboden	T	-	IBr	P	u 1878-79	
III	Såg	B	SSP	FR	P	u 1950	
IV	Ladugård, loge	B	SSP	FR	P	u 1937	
V	Garage	-	-	-	-	u 1960-t.	
VI							
VII							
VIII							
IX							
X							

Planskiss



Kommun **Arvika** Församl. **Gunnarskog** Datum **28/9**

Fastighet **Bortan 1:114** Film nr **A 557**

Gårdsnamn **---** Karta **12C 0d**

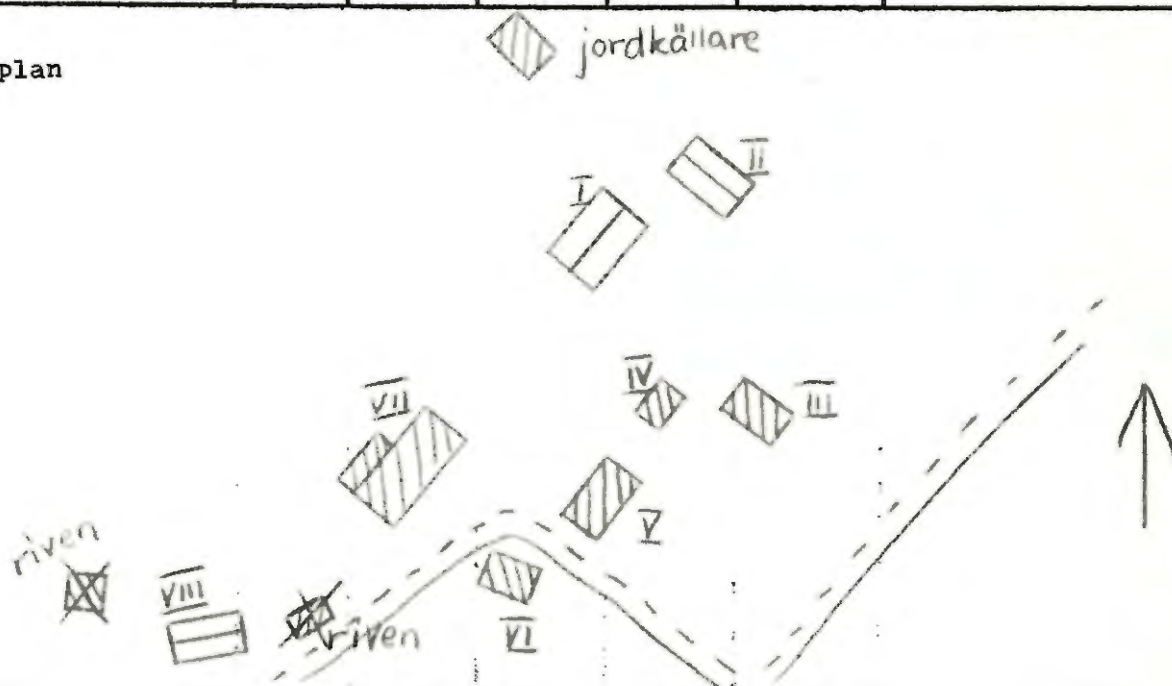
Anl. art **Jordbrukafastighet** Sign. **E B J**

Uppgiftslämnare **Ingen hemma** Åtgärder erfordras
stomme
fasad
taktäckn.

Anteckningar

Hus nr	Husets funktion	Bygg mtr	Fasad mtr	Färg	Tak-täckn.	Byggn. år	Kommentar
I	Boningshus	B	SLP	OV	2BT	b 1950-t	
II	Lillstuga	B	SLL	FR	1T	b 1930-40-t	
III	Vedbod	B	SSP	J Br	P	b 1930-50-t	
IV	Visthusbod	T	-/SLP	FR	Stick	b 1880-1900	
V	Stall, redskapsbod	T/B	-/SSP	FR	P	b 1880-1910	
VI	Småfåhus	T	-	FR	P	b 1890-1920	
VII	Madugård	T/Tg/E	-/-/SSP	FR	P	b 1900-20	
VIII	Arbetarbarack	B	SLL	FR	Papp	b 1950-t	
IX							
X							

Situationsplan



Kommun **Arvika** Församl. **Gunnarskog** Datum **28/9**

Fastighet **Bortan 1:116 A** Film nr **A 557**

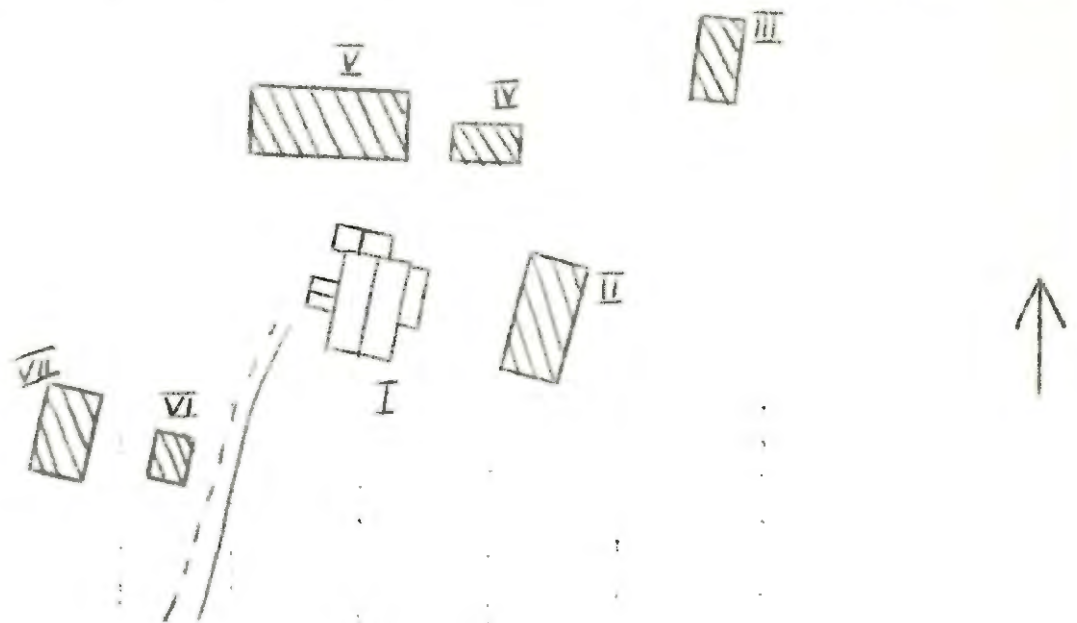
Gårdsnamn **Labråten** Karta **12C OD**

Anl. art **Jordbruksfastighet** Sign. **E B J**

Uppgiftslämnare **Bror Magnusson, släkting** Åtgärder erfordras
 stomme
 fasad
 taktäckn.

Hus nr	Husets funktion	Bygg mtr	Fasad mtr	Färg	Tak-täckn.	Byggn. år	Kommentar
I	Boningshus	T	SLL	FR	P	1860-80	2 kakelugnar
II	Stall	T/B	-/SSP	FR	P	1860-80	Delvis senare
III	Redskapsskjul	T/B	-/SSP	FR/X	P	1860-80	
IV	Fårhus	T	-	FR	Et	1900-20	
V	Ladugård, loge	T/B	SSP	FR	Et	1880-1900	
VI	Magasin	T	-/SLL	FR	2T	1860-80	
VII	Lillstuga	T	-/SLP	FR	P	1880-1910	Källare under
VIII							
IX							
X							

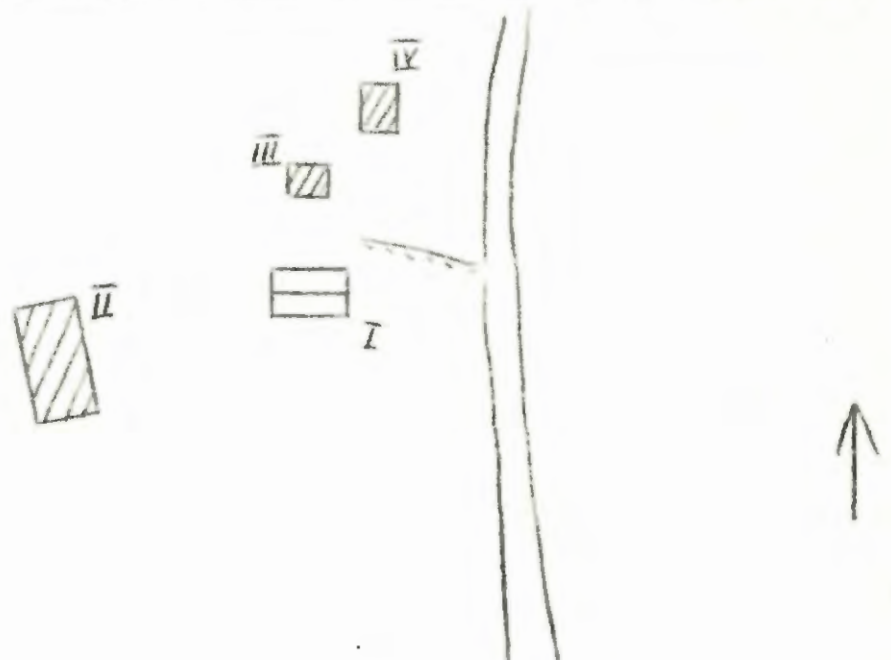
Situationsplan



Kommun **Arvika** Församling **Gunnarskog** Datum **27/9**
 Fastighet **Bortan 1:125** Film nr **A 555**
 Gårdsnamn **Åsen** Karta **11C 9d**
 Anl. art **Fd torp, nu fritidsfastighet** Sign. **E B J**
 Uppgiftslämnare Åtgärder erfordras
 Anteckningar stomme
 fasad
 taktäckn.

Hus nr	Husets funktion	Bygg mtr	Fasad mtr	Färg	Tak-täckn.	Byggn. år	Kommentar
I	Boningshus	T	SLL	FR	P	b 1890-1910	
II	Stall	T	-	X	P	b 1850-1900	Hitflyttad
III	Lillstuga	T	-	X	P	b 1875-1900	Trol. hitflyttad
IV	Vedbod	B	SSP	FR	P	b 1900-20	
V							
VI							
VII							
VIII							
IX							
X							

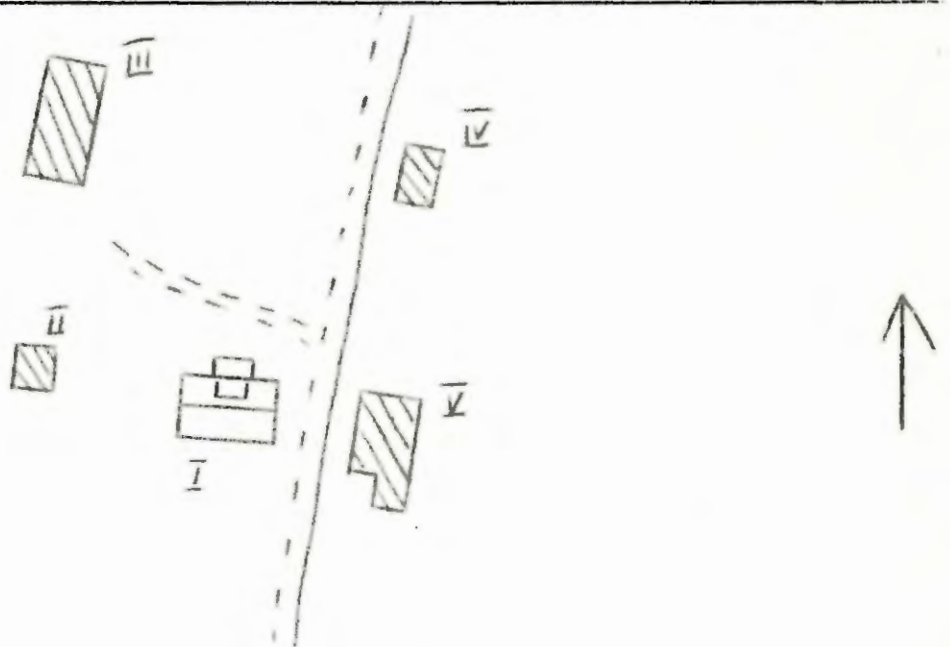
Plansituationsplan



Kommun **Arvika** Församling **Gunnarskog** Datum **27/9**
 Fastighet **Bortan 1:126** Film nr **A555**
 Gårdsnamn **Hälserud** Karta **11C 9d**
 Anl. art **Jordbruksfastighet** Sign. **E B J**
 Uppgiftslämnare **Samuel Olsson, ägare** Åtgärder erfordras
 Anteckningar **Tidigare ett äldre boningshus på samma plats** stomme
som det nuvarande fasad
 taktäckn.

Hus nr	Husets funktion	Bygg mtr	Fasad mtr	Färg	Tak-täckn.	Byggn. år	Kommentar
I	Boningshus	B	SLL	OV	Et	ca 1957	
II	Visthusbod	T	-	FR	P	ca 1850-75	Med vällingklocka
III	Redskapsbod	B	SSP	FR	P	ca 1975	Av det gamla virket
IV	Garage	B	SSP	FR	P	ca 1950-60-t	
V	Ladugård, loge, stall	B/Tg	SSP/-	FR/-	P	ca 1937	Även grishus
VI							
VII							
VIII							
IX							
X							

Situationsplan



Kommun Arvika Församl. Gunnarskog Datum 1976-09-29

Fastighet Bortan 1:129 Film nr A 559

Gårdsnamn Östra Bäckén Karta 120 Od, 110 9d

Anl. art Jordbruksfastighet Sign. EBJ

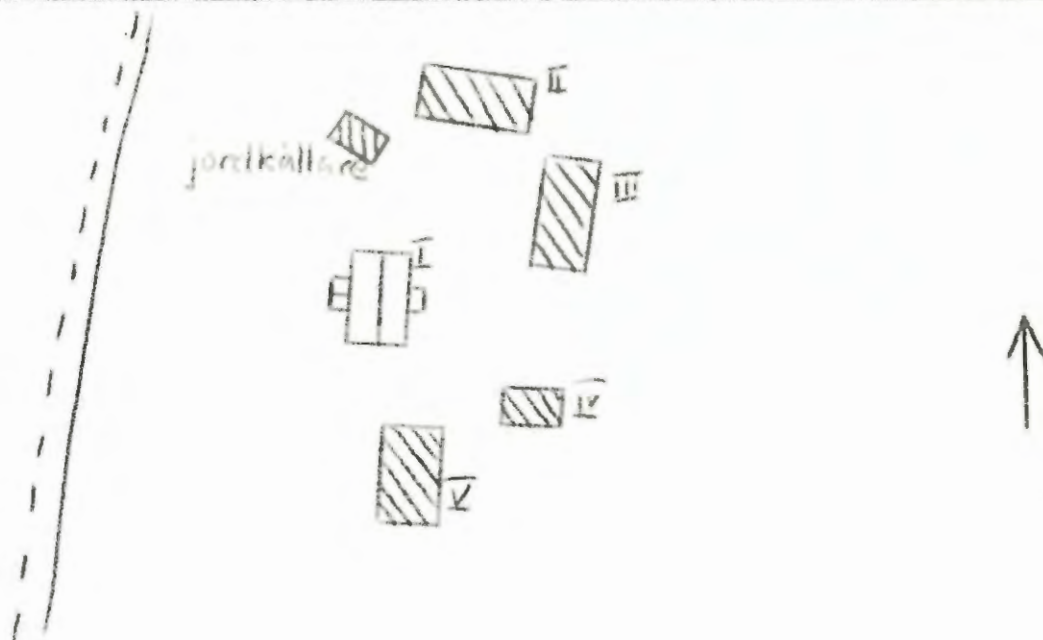
Uppgiftslämnare Ragnar Åsberg, ägare Åtgärder erfordras
stomme

Anteckningar fasad

..... taktäckn.

Hus nr	Husets funktion	Bygg- mtr	Fasad mtr	Färg	Tak- täckn.	Byggn. år	Kommentar
I	Boningshus	T	SLP	FR	2T	1893	
II	Ladugård	B/Tg	SSP/-	FR	P	1915	Delvis senare
III	Stall	B/T	SSP	FR/X	Stick/P	1922	
IV	Visthusbod	T	-	FR	P	1895-1900	
V	Grishus	T	-/SSP	FR	Stick/Et	1895-1900	
VI							
VII							
VIII							
IX							
X							

Planskiss



Kommun Arvika Församl. Gunnarskog Datum 76-09-29

Fastighet Bortan 1:132 Film nr A 559

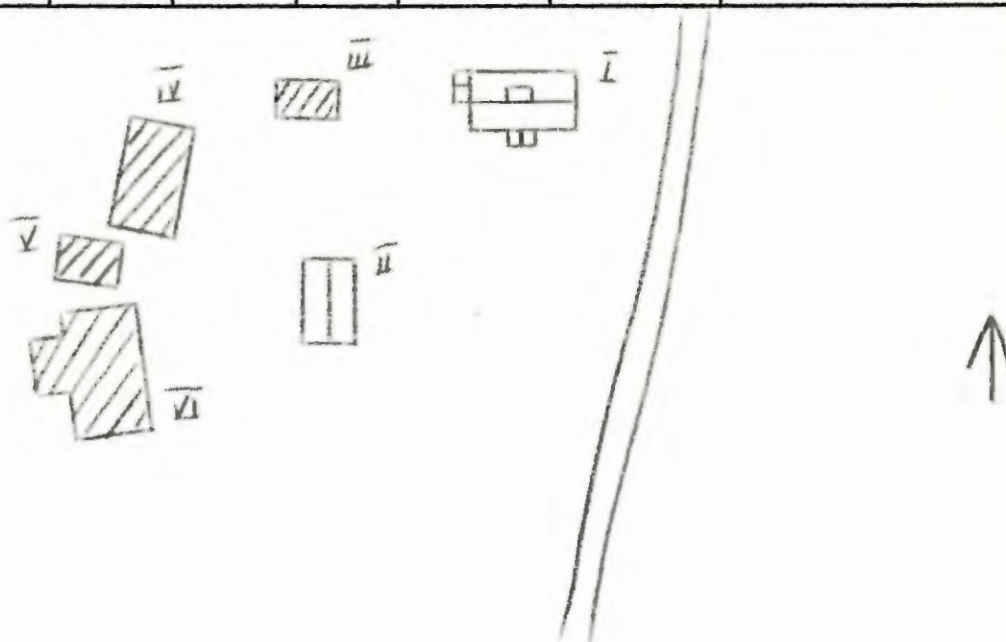
Gårdsnamn Södra Bäckén Karta 12 C Od

Anl. art Jordbruksfastighet Sign. EBj

Uppgiftslämnare Ruth Johansson Åtgärder erfordras
 stomme
 fasad
 taktäckn.

Hus nr	Husets funktion	Byggmtr	Fasad mtr	Färg	Taktäckn.	Byggn. år	Kommentar
I	Boningshus	T	SLP	FR	Skiffer	u 1850-t	
II	Lillstuga	B	SLL	FR	Et	b 1890-1910	källare under stugan
III	Visthusbod	T	SLP	FR	P	u 1850-75	
IV	Stall	T/B	-/SSP	FR	P	u 1850-75	
V	Svinhus	T	-	X	P	u 1920-t	
VI	Ladugård	T/B/Tg	-/SLL/	FR	Et/P	u 1915	
VII							
VIII							
IX							
X							

Planskiss



Kommun **Arvika** Församl. **Gunnarskog** Datum **29/9**

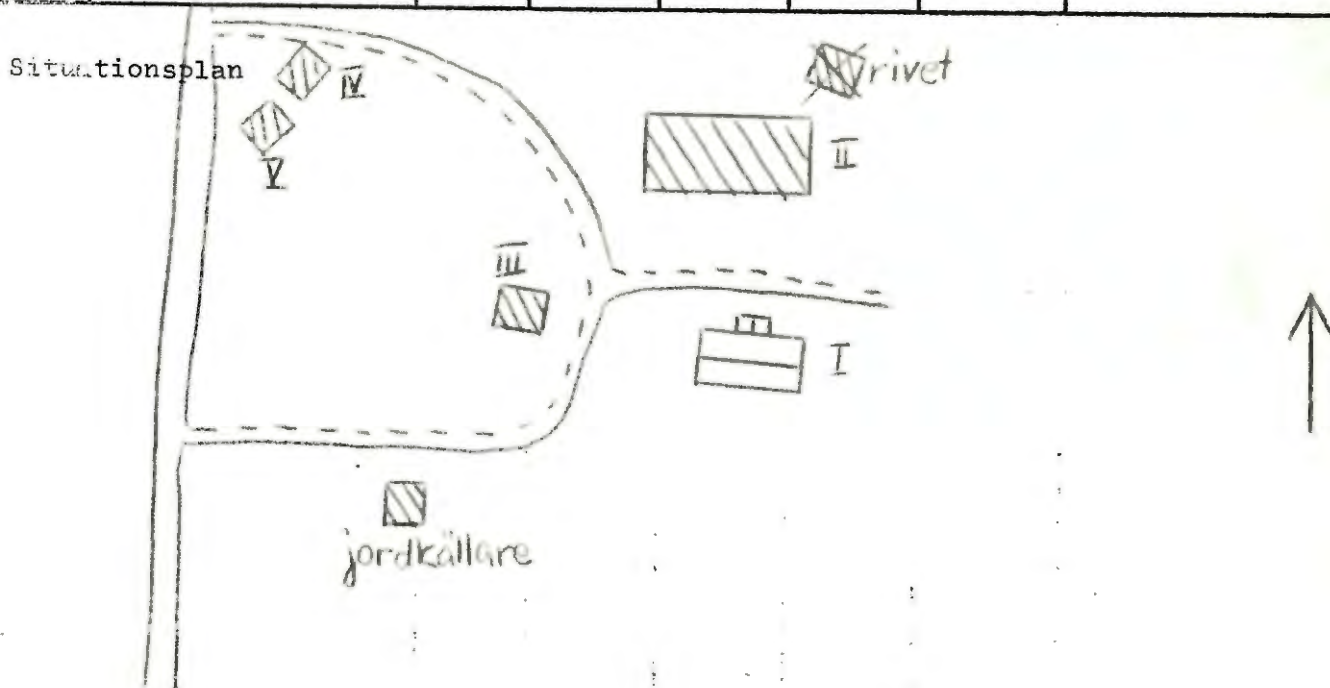
Fastighet **Bortan 1:169** Film nr **A 558**

Gårdsnamn **Nyback** Karta **12C 0d**

Anl. art **Jordbruksfastighet** Sign. **E B J**

Uppgiftslämnare **Ågaren** Åtgärder erfordras
 stomme
 fasad
 taktäckn.

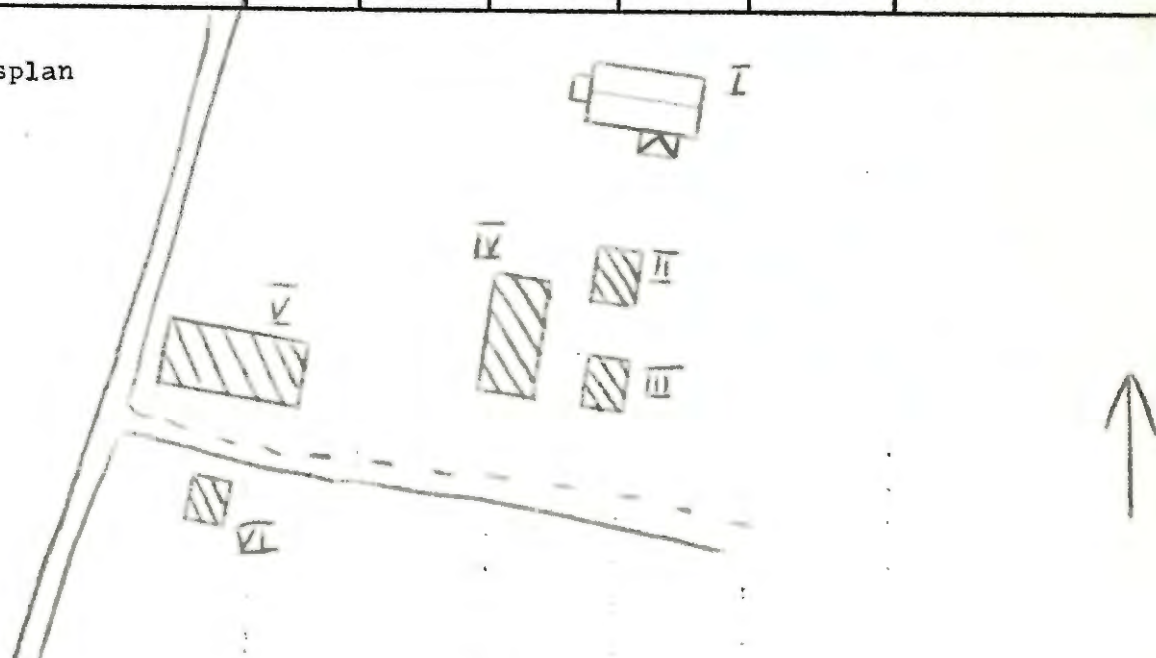
Hus nr	Husets funktion	Bygg mtr	Fasad mtr	Färg	Tak-täckn.	Byggn. år	Kommentar
I	Boningshus	T	SLP	FR	2Bt	1880-1900	
II	Ladugård	KS/B	-/SSP	FR	P/Stick	1945	
III	Visthusbod	T	-	FR	P	1880-1900	
IV	Garage	B	SLL	FR	P	1950-t	
V	Garage	B	SLL	FR	P	1950-t	
VI							
VII							
VIII							
IX							
X							



Kommun Arvika..... Församl. Gunnarskog..... Datum 76-09-29
 Fastighet Bortan 1:173..... Film nr A 560
 Gårdsnamn Milstuga..... Karta 12 C Od
 Anl. art Jordbruksfastighet..... Sign. EBJ
 Uppgiftslämnare Agnes Johansson ägare..... Åtgärder erfordras
 Anteckningar stomme
 fasad
 taktäckn.

Hus nr	Husets funktion	Bygg mtr	Fasad mtr	Färg	Tak-täckn.	Byggn. år	Kommentar
I	Boningshus	T	SLP	FR	2T	u 1800-1	
II	Visthusbod	T	-/SL/SSP	FR	2T	u ca 1800	
III	Garage	B	SLL	X	Br	u 1924	
IV	Svinhus, stall	T	-/SSP	X	P/Et	u 1900-15	
V	Ladugård	T/B	-/SSP	X	P	u 1915	
VI	Garage	B	SSP	OV	P	u 1950-t	
VII							
VIII							
IX							
X							

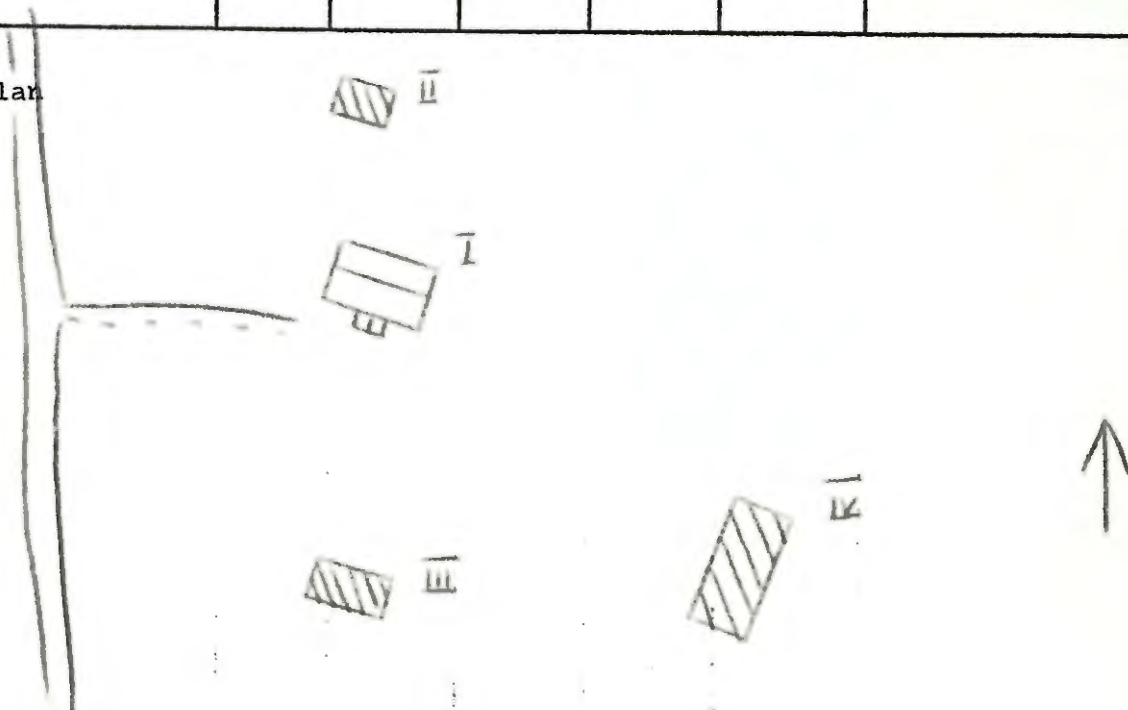
Situationsplan



Kommun Arvika..... Församl. Gunnarskog..... Datum 76-09-29.....
 Fastighet Bortan 1:181..... Film nr A 560.....
 Gårdsnamn Högen..... Karta 12 C Od.....
 Anl. art Jordbruksfastighet..... Sign. EBJ.....
 Uppgiftslämnare Edit Andersson hyresgäst..... Åtgärder erfordras
 Anteckningar Billierud..... stomme
 fasad
 taktäckn.

Hus nr	Husets funktion	Bygg mtr	Fasad mtr	Färg	Tak-täckn.	Byggn. år	Kommentar
I	Boningshus	T	SLP	FR	2T	u 1918-19	(hitflyttad)
II	Visthusbod	T	-	FR	2T	b 1880-1900	
III	Stall	Tg/B	Slät/SSP	SV/FR	2T	u 1950	
IV	Ladugård	KS/B	-/SSP	FR	P	u 1940-t	
V							
VI							
VII							
VIII							
IX							
X							

Situationsplan



Kommun Arvika Församl. Gunnarskog Datum 20/9

Fastighet Bortan 1:194 Film nr A 548,549

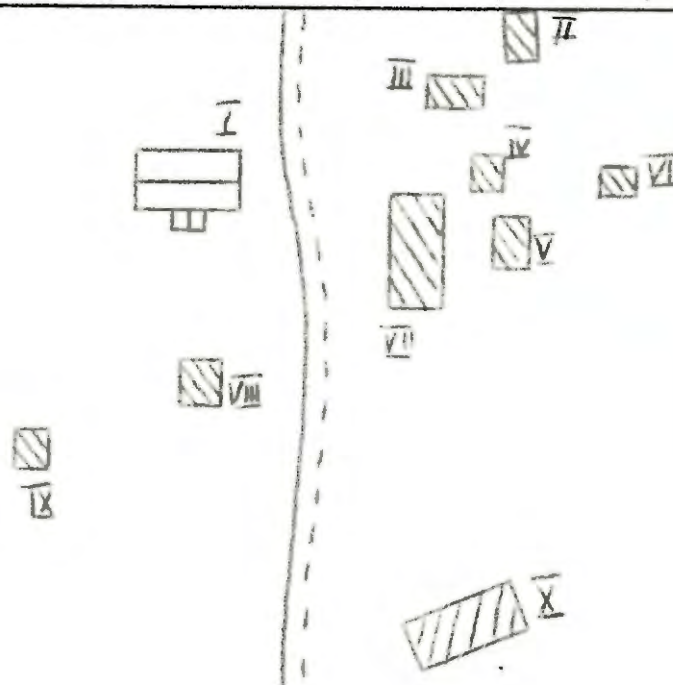
Cårdsnamn Karta 120 1c

Anl. art Jordbruksfastighet Sign. E B J

Uppgiftslämnare Paul Älvstrand, ägare Åtgärder erfordras
 stomme
 fasad
 taktäckn.

Hus nr	Husets funktion	Bygg mtr	Fasad mtr	Färg	Tak-täckn.	Byggn. år	Kommentar
I	Boningshus	T	SLL	FR	2T	u 1890-1900	
II	Redskapsskjul	B	SSP	X	Papp	u 1890-1920	
III	Snickarbod	B	SSP	X	P	u 1890-1910	
IV	Bod	B	SSP	X	P	u 1890-1920	
V	Vedbod	B	SSP	FR	P	u 1890-1920	
VI	Avtråde	B	SSP	X	P	u 1890-1920	
VII	Ladugård	B/T/S	SSP/Slät	FR/SV	P	u 1890-1920	
VIII	Visthusbod	T	SLL	X	P	u 1890-1920	
IX	Sommarladugård	B	SLP	X	Stick	u 1890-1920	
X	Sågverk	B	SSP	X	P	u 1890-1920	

Situationsplan



Kommun **Arvika** Församl. **Gunnarskog** Datum **30/9**

Fastighet **Bortan 1:203 A** Film nr **A 561**

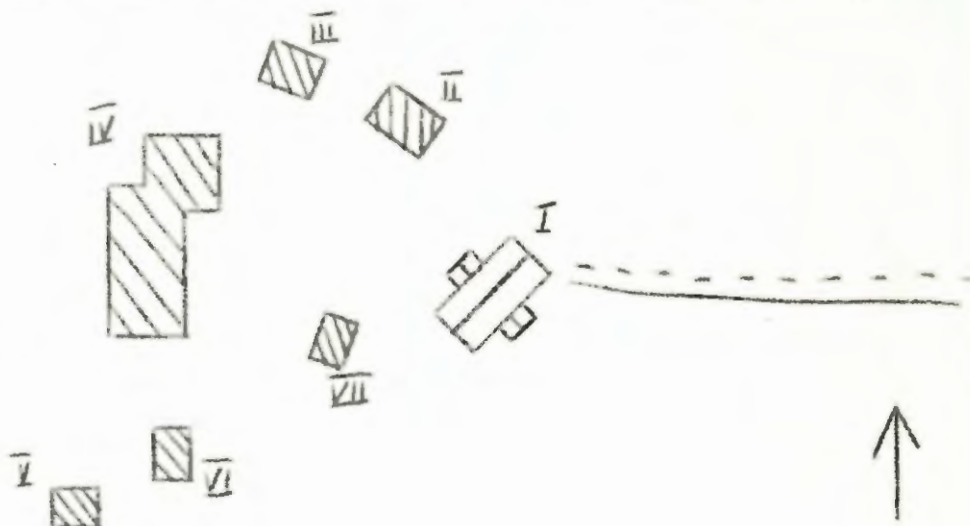
Gårdsnamn **Nygärdet** Karta **12C Od**

Anl. art **Jordbruksfastighet** Sign. **E B J**

Uppgiftslämnare **Ingen hemma** Åtgärder erfordras
 stomme
 fasad
 taktäckn.

Hus nr	Husets funktion	Bygg mtr	Fasad mtr	Färg	Tak-täckn.	Byggn. år	Kommentar
I	Boningshus	T	SLL	FR	SK	b 1825-75	
II	Vedskjul / bod	T	-	FR	P	b 1850-1900	
III	Redskapsskjul	B	SSP	X	Stick	b 1900-20	
IV	Ladugård, loge	Tg/B/T	-/SSP/-	FR	P	b 1910-t	
V	Redskapsskjul	T	-	X	Stick	b 1880-1920	
VI	Stall	B	SSP	FR	P	b 1920-50	
VII	Visthusbod	B	SLL	FR	P	b 1880-1930	
VIII							
IX							
X							

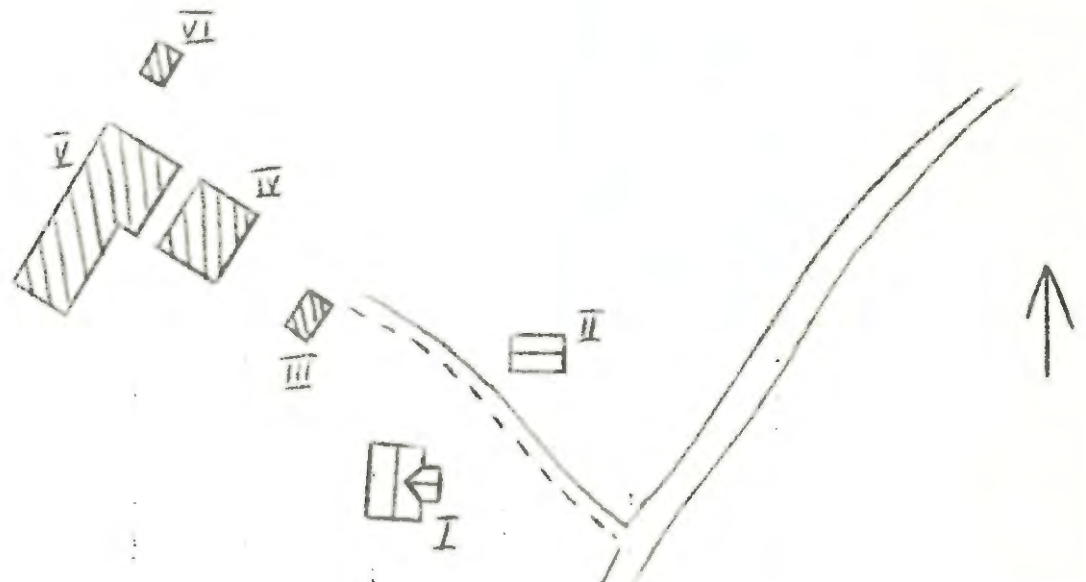
Situationsplan



Kommun ... Arvika Församl. ... Gunnarskog Datum ... 30/9
 Fastighet Bortan 1:203 B Film nr A 561, 562
 Gårdsnamn Nygården Karta ... 12C 0d
 Anl. art Jordbruksfastighet Sign. ... E B J
 Uppgiftslämnare ...--- Åtgärder erfordras
 Anteckningar stomme
 fasad
 taktäckn.

Hus nr	Husets funktion	Bygg mtr	Fasad mtr	Färg	Tak-täckn.	Byggn. år	Kommentar
I	Boningshus	T	SLL	FR	Et	1890-1920	
II	Lillstuga	T	SLL	FR	Et	1890-1930	
III	Visthusbod	Tg/B	-/SLL	-/FR	P	1900-1940	
IV	Redskapsskjul	B	SSP	FR	P	1900-1930	
V	Ladugård	T/B	-/SSP	FR	P	1880-1920	
VI	Småfåhus	T/B	-/SSP	FR X	P	1880-1910	
VII							
VIII							
IX							
X							

Situationsplan



Kommun **Arvika** Församl. **Gunnarskog** Datum **28/9**

Fastighet **Bortan 1:206** Film nr **A 557**

Gårdsnamn **---** Karta **12C Od**

Anl. art **Affärs-och bostadsfastighet** Sign. **E B J**

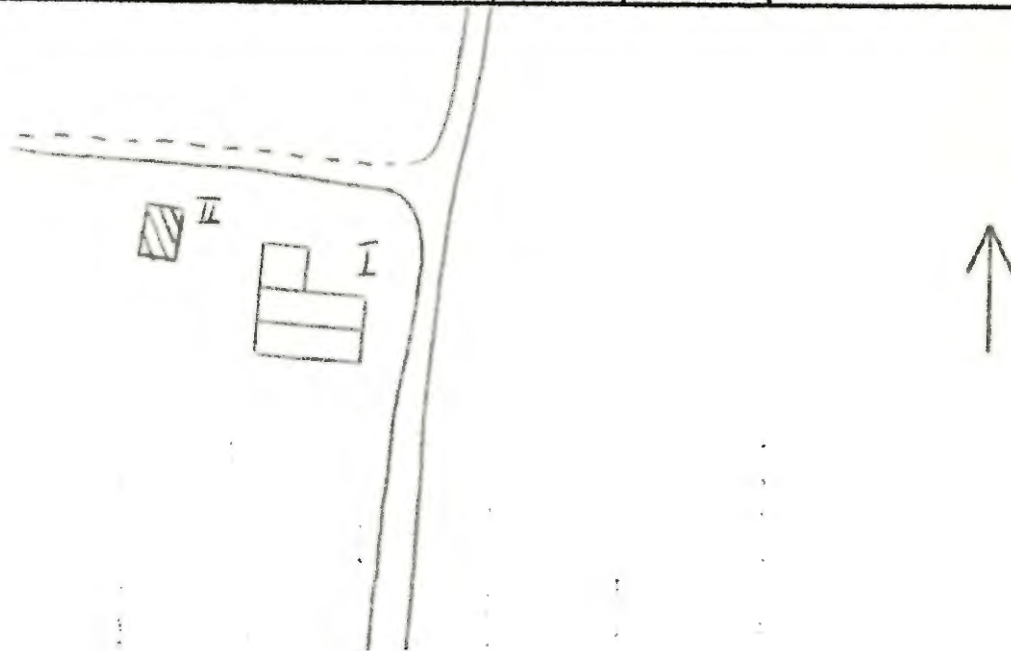
Uppgiftslämnare Åtgärder erfordras
stomme

Anteckningar fasad

..... taktäckn.

Hus nr	Husets funktion	Bygg mtr	Fasad mtr	Färg	Tak-täckn.	Byggn. år	Kommentar
I	Affär boningshus	B	SLL	OG	P	b 1930-t	
II	Magasin	B	SLL	Og	P	b 1930-t	
III							
IV							
V							
VI							
VII							
VIII							
IX							
X							

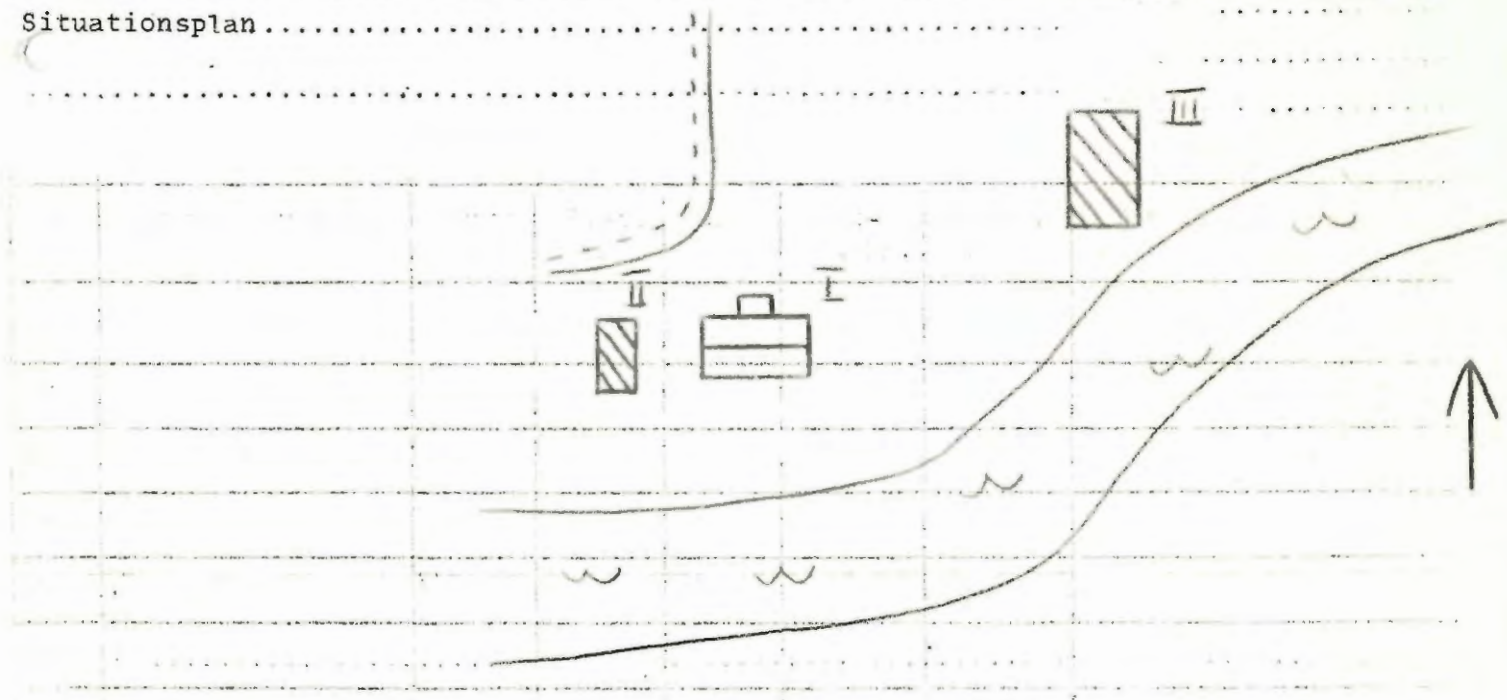
Situationsplan



Kommun Arvika Församl. Gunnarskog Datum 1/10
 Fastighet Bortan 1:208 Film nr A 564
 Gårdsnamn --- Karta 11C 9c
 Anl. art Lyreds kraftstation, med vaktboställe Sign. E B J
 Uppgiftslämnare Ole Jacobsen, hyresgäst Åtgärder erfordras
 Anteckningar stomme
 fasad
 taktäckn.

Hus nr	Husets funktion	Bygg mtr	Fasad mtr	Färg	Tak-täckn.	Byggn. år	Kommentar
	Boningshus	T?	SLL	FR	Et	u 1938	
II	Uthus	B	SSP	FR	P	b 1940-t	
III	Kraftstation	Tg	-	X	Et	u 1938	
IV							
V							
VI							
VII							
VIII							
X							

Situationsplan.....



Kommun Ärvika Församl. Gunnarskog Datum 27/9

Fastighet Bortan 1:209 Film nr A.555

Gårdsnamn Karta 12C Od

Anl. art Skola och lärarbostad Sign. E B J

Uppgiftslämnare Åtgärder erfordras

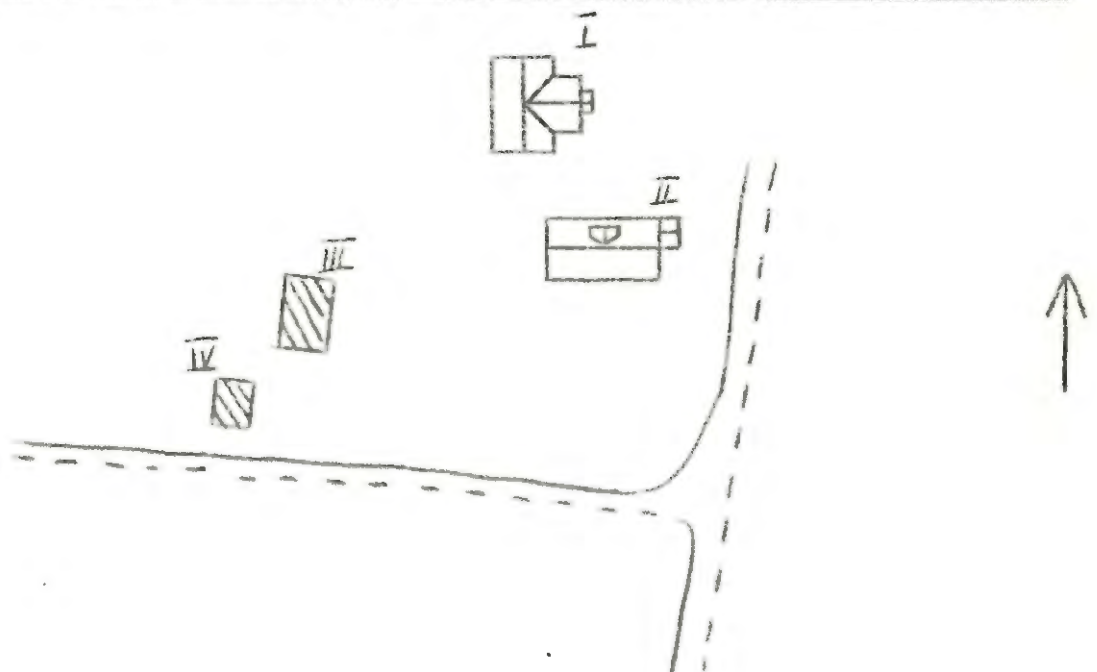
Anteckningar stomme

..... fasad

..... taktäckn.

Hus nr	Husets funktion	Bygg mtr	Fasad mtr	Färg	Tak-täckn.	Byggn. år	Kommentar
I	Skolhus	T	SLP	FR	2T	b 1880-1920	
II	Boningshus	B ?	SLL	FR	SK	b 1900-20	
III	Avtråde, uthus	B	SLL	FR	P	b 1900-20	
IV	Garage	B	SSP	I Br	Et	b 1950-60-t	
V							
VI							
VII							
VIII							
IX							
X							

Situationsplan



Kommun Arvika Församl. Gunnarskog Datum 76-09-29

Fastighet Bortan 1:220 Film nr A.560


Gårdsnamn Karta 12.C.0d

Anl. art Affärs och bostadsfastighet Sign. EBJ

Uppgiftslämnare Åtgärder erfordras
 stomme
 fasad
 taktäckn.

Hus nr	Husets funktion	Bygg mtr	Fasad mtr	Färg	Tak-täckn.	Byggn. år	Kommentar
I	Affär boningshus	KS	Sprit	SG	2T	b 1930-t	
II	Garage	B	LL	OG	P	b 1930-50	
III	Förråd	KS	Sprit	SG	P	b 1930-50	
IV							
V							
VI							
VII							
VIII							
IX							
X							

Situationsplan



Kommun **Arvika** Församl. **Gunnarskog** Datum .. **20/9**

Fastighet .. **Bortan 1:232** Film nr **A.549**

Gårdsnamn .. **Karlstorp** Karta ... **120.1d**

Anl. art **Fd bondgård, nu bostadsfastighet** Sign. **E B J**

Uppgiftslämnare .. **Ingen hemma** Åtgärder erfordras

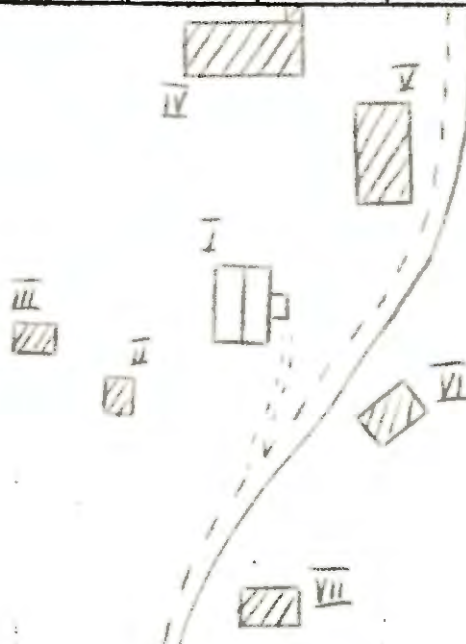
Anteckningar .. **I gårdens stenparti finns en stor flint-** stomme

..... **klump med krusta.** fasad

..... taktäckn.

Hus nr	Husets funktion	Bygg mtr	Fasad mtr	Färg	Tak-täckn.	Byggn. år	Kommentar
I	Boningshus	T	SLP	FR	2T	b 1880-	1910
II	Redskapsbod	B	SSP	X	Papp	b 1910-	50
III	Jordkällare	S/Btg	-/SSP	-/FR	2T	b 1880-	1940
IV	Vedbod, uthus	B/T/Tg	SLP / SSP	Slät FR/SV	2T	b 1890-	1920 Fd ladugård
V	Ladugård	B/Tg	SSP/-	FR/-	2T	b 1940-	t
VI	Visthusbod	T	-	FR	2T	b 1880-	1900
VII	Garage	KS	-/SSP	-/X	Stick	b 1930-	50
VIII							
IX							
X							

Situationsplan



Kommun Arvika..... Församl. Gunnarskog..... Datum 76-09-29.....
 Fastighet Bortan 1:232..... Film nr A 560.....
 Gårdsnamn Nyhem..... Karta 12 C Od.....
 Anl. art Fd skogsarbetarboställe nu öde..... Sign: EBJ.....
 Uppgiftslämnare Åtgärder erfordras
 Anteckningar Billerud ägare..... stomme
 fasad
 taktäckn.

Hus nr	Husets funktion	Bygg mtr	Fasad mtr	Färg	Tak-täckn.	Byggn. år	Kommentar
I	Boningshus	T?B?	SLP	FR	2T	b 1930-40	-t
II	Lillstuga	T	-	X	Stick	b 1900-10	
III	Ladugård	B/Tg	SSP/-	FR	2T	b 1940-t	
IV							
V							
VI							
VII							
VIII							
IX							
X							

Situationsplan



Kommun **Arvika** Församling **Gunnarskog** Datum **27/9**

Fastighet **Bortan 1:232 A** Film nr **A 554**

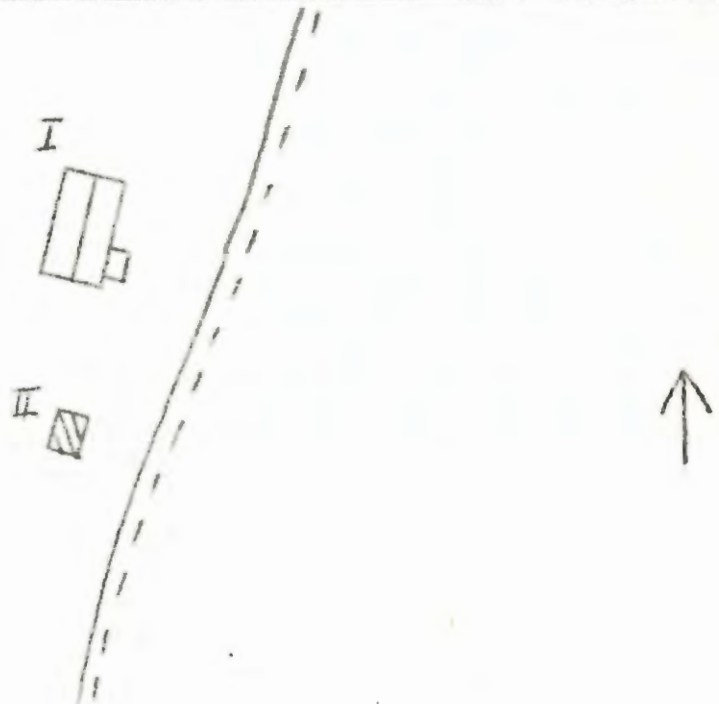
Gårdsnamn **---** Karta **11C 9d**

Anl. art **Folkets hus** Sign. **E B J**

Uppgiftslämnare **---** Åtgärder erfordras
 stomme
 fasad
 taktäckn.

Hus nr	Husets funktion	Bygg mtr	Fasad mtr	Färg	Tak-täckn.	Byggn. år	Kommentar
I	Samlingslokal	B	SLI	FR	Et	b 1920-40	
II	Avtråde	B	SSP	FR	P	b 1920-50	
III							
IV							
V							
VI							
VII							
VIII							
IX							
X							

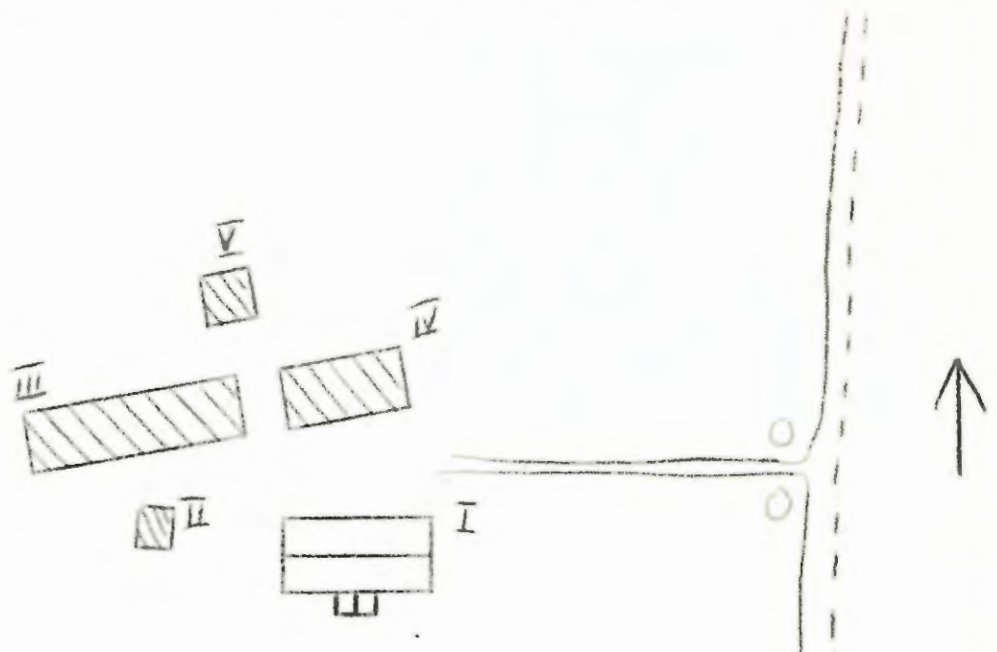
Situationsplan



Kommun **Arvika** Församl. **Gunnarskog** Datum **27/9**
 Fastighet **Bortan 1:232 B** Film nr **A 555**
 Gårdsnamn **Nystuga** Karta **11C 9d**
 Anl. art **Jordbruksfastighet** Sign. **E B J**
 Uppgiftslämnare **Elvi Danielsson, hyresgäst** Åtgärder erfordras
 Anteckningar **Billerud är ägare** stomme
 fasad
 taktäckn.

Hus nr	Husets funktion	Bygg mtr	Fasad mtr	Färg	Tak-täckn.	Byggn. år	Kommentar
I	Boningshus	T	SLP	FR	SK	b 1875-1900	
II	Visthusbod	T	-	FR	2T	b 1875-1900	Hitflyttad
III	Ladugård, loge, stall	KS/B	-/SSP	FR	2T	a 1929	
IV	Vedbod, redskapss.	B	SSP	FR	2T	a 1956	
V	Potatiskällare	S/B	-/SSP	-/FR	2T	b 1875-1925	
VI							
VII							
VIII							
IX							
X							

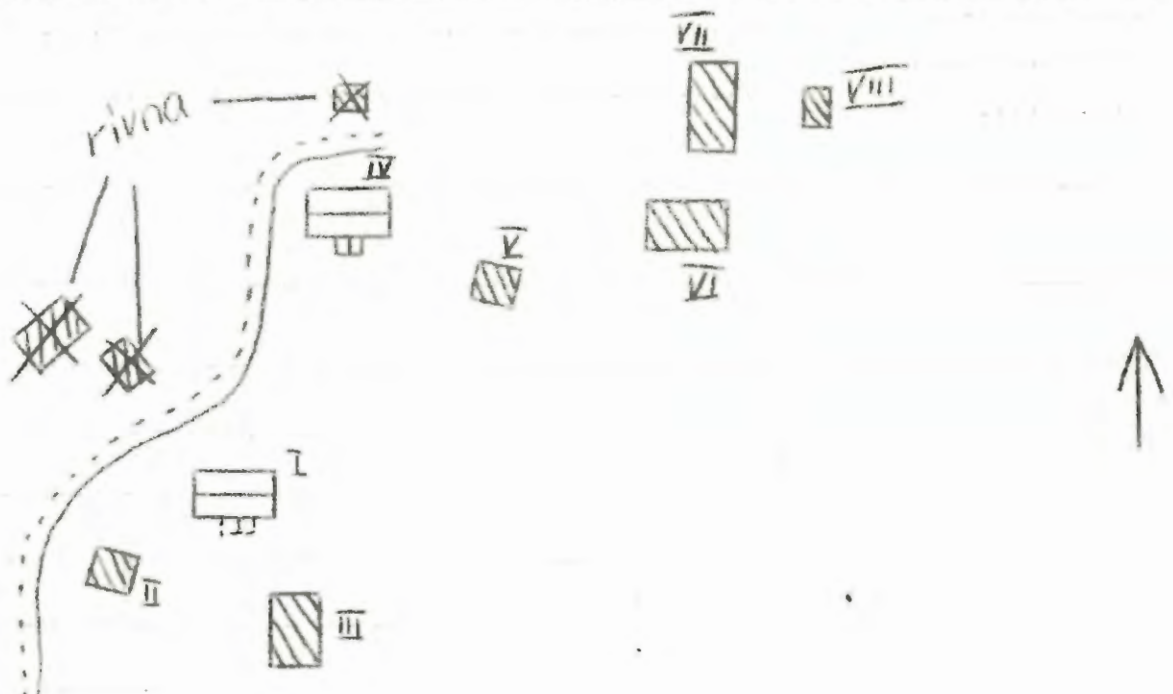
Situationsplan



Kommun Arvika Församl. Gunnarskog Datum 28/9
 Fastighet Bortan 1:232 C Film nr A 556
 gårdensnamn Solbergsliden Karta 11C 9d
 Anl. art Bolagsställe, nu fritidshus Sign. E B J
 Uppgiftslämnare Åtgärder erfordras
 Anteckningar stomme
 fasad
 taktäckn.

Hus nr	Husets funktion	Bygg mtr	Fasad mtr	Färg	Tak-täckn.	Byggn. år	Kommentar
I	Boningshus	T	SLP	FRX	2T	b 1875-1900	
II	Visthusbod	T	-	FRX	2T	b 1875-1900	
III	Ladugård	T	-	FRX	Stick	b 1875-1900	
IV	Boningshus	T	SLP	FR	2T	b 1875-1900	
V	Visthusbod	T	-	FRX	2T	b 1880-1910	
VI	Ladugård	T/B/Tg	-/SSP/-	FR	Stick	b 1880-1910	Delvis senare
VII	Stall, loge	T	-	FR	Stick	b 1880-1910	
VIII	Tvättstuga	T/B	-/SSP	FR	Papp	b 1880-1910	
IX							
X							

Situationsplan



Kommun ... Arvika Församl. ... Gunnarskog Datum ... 29/9

Fastighet Bortan 1:232 D Film nr ... A 558

Gårdsnamn Nytomta Karta ... 12C Od

Anl. art ... Jordbruksfastighet Sign. ... E B J

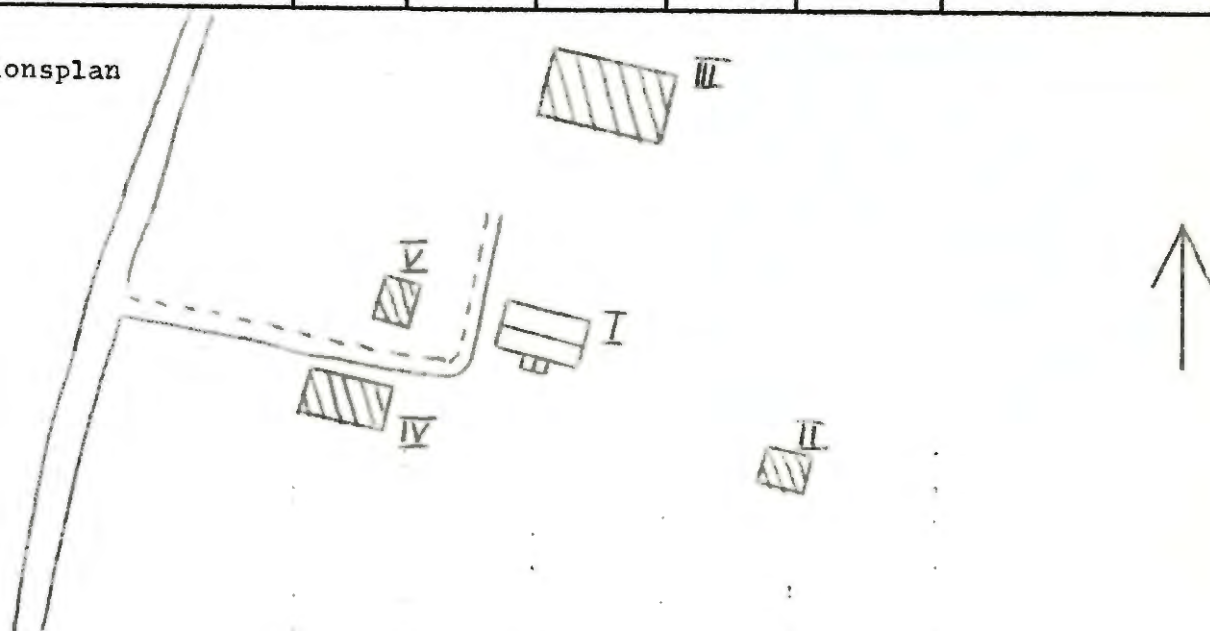
Uppgiftslämnare Astrid Nilsson, Hyresgäst Åtgärder erfordras
stomme

Anteckningar ... Billerud ägare. Gammal landsväg går över fasad

..... tomten taktäckn.

Hus nr	Husets funktion	Bygg mtr	Fasad mtr	Färg	Tak-täckn.	Byggn. år	Kommentar
I	Boningshus	T	SLP	FR	2T	a 1850-75	Tillbyggt i etapp
II	Visthusbod	T	SLI	FR	2T	a 1850-75	
III	Ladugård	Tg/B	-/SSP	FR	2T	a 1943	
IV	Stall	T/B	-/SSP	FR	2T	a 1850-75	
V	Jordkällare	S/B/T	-/SSP/-	X	2T	a 1850-75	
VI							
VII							
VIII							
IX							
X							

Situationsplan



Kommun **Arvika** Församl. **Gunnarskog** Datum **29/9**

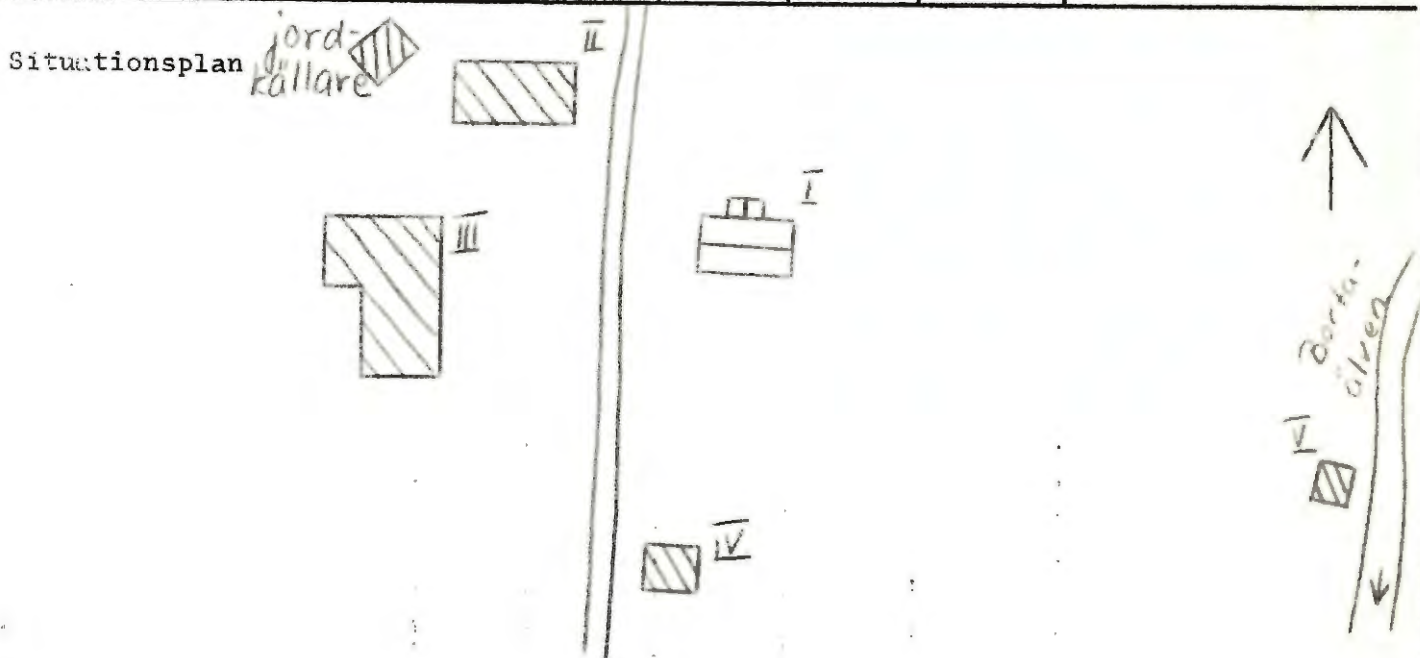
Fastighet **Bortan 1:232 E** Film nr **A 538,559**

Gårdsnamn **Norra Bäckén** Karta **120 Od**

Anl. art **Jordbruksfastighet** Sign. **E B J**

Uppgiftslämnare **Albert Åsberg, hyresgäst** Åtgärder erfordras
 Anteckningar **Billerud ägare** stomme
 fasad
 taktäckn.

Hus nr	Husets funktion	Bygg mtr	Fasad mtr	Färg	Tak-täckn.	Byggn. år	Kommentar
I	Boningshus	T	SLP	FR	SK	u 1851-53	
II	Stall	T	-	FR	2T	u 1880-1900	
III	Ladugård	Tg/B	-/SSP	FR	2T	u 1949	
IV	Visthusbod	T	SLP	FR	2T	u 1880-1900	
V	Tvättstuga	B	SLI	X	Papp	u 1960-t	
VI							
VII							
VIII							
IX							
X							



Kommun **Arvika** Församl. **Gunnarskog** Datum **30/9**

Fastighet **Bortan 1:232 G** Film nr **A 562**

Gårdsnamn **Bockramsåsen** Karta **12C 1d**

Anl. art **Fd torp, nu fritidsfastighet** Sign. **E B J**

Uppgiftslämnare Åtgärder erfordras

Anteckningar stomme

..... fasad

..... taktäckn.

Hus nr	Husets funktion	Bygg mtr	Fasad mtr	Färg	Tak-täckn.	Byggn. år	Kommentar
I	Boningshus	T	SLL	FR	2T		
II							
III							
IV							
V							
VI							
VII							
VIII							
IX							
X							

Situationsplan



Kommun **Arvika** Församl. **Gunnarskog** Datum **30/9**

Fastighet **Bortan 1:232 H** Film nr **A 562**

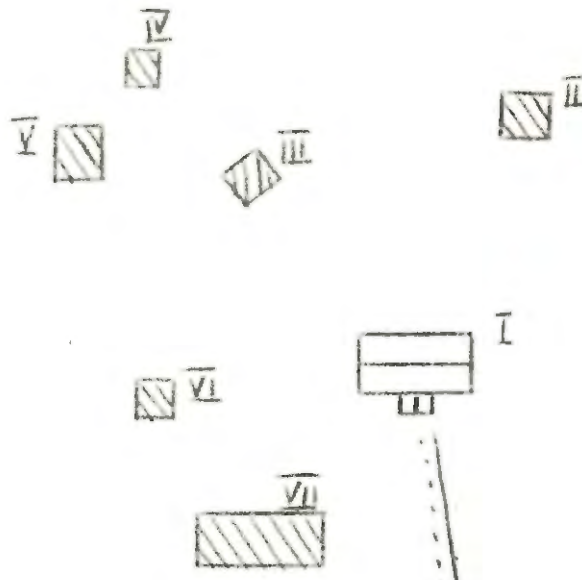
Gårdsnamn **Blekåsen** Karta **12C 1d**

Anl. art **Fd bondgård, nu fritidsfastighet** Sign. **E B J**

Uppgiftslämnare **---** Åtgärder erfordras
 Anteckningar stomme
 fasad
 taktäckn.

Hus nr	Husets funktion	Bygg mtr	Fasad mtr	Färg	Tak-täckn.	Byggn. år	Kommentar
I	Boningshus	T	SLP	FR	2T	b 1875-1900	
II	Loge	T	-	X	stick	b 1875-1900	
III	Vedskjul	T	-	X	Br	b 1875-1900	
IV	Svinhus	T	-	X	Br	b 1875-1900	
V	Stall	T	-	FR	2T	b 1875-1900	
VI	Visthusbod	T	-	FR	2T	b 1875-1900	
VII	Ladugård	B/Tg	SSP/-	FR	2T	b 1915-40	
VIII							
IX							
X							

.....tuationsplan



Kommun **Arvika** Församl. **Gunnarskog** Datum **30/9**

Fastighet **Bortan 1:232 I** Film nr **A563**

Gårdsnamn **Hatthallen** Karta **12C 1d**

Anl. art **Jordbruksfastighet** Sign. **E B J**

Uppgiftslämnare **Magnus Nyström, hyresgäst** Åtgärder erfordras

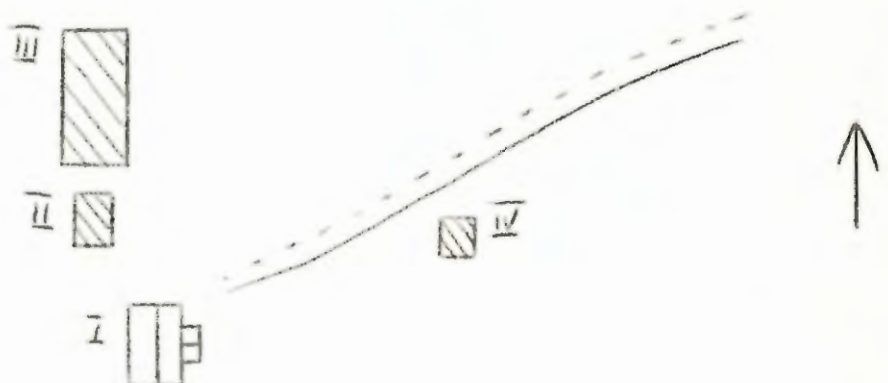
Anteckningar **Billerud ägare, gammalt finnställe** stomme

..... fasad

..... taktäckn.

Hus nr	Husets funktion	Bygg mtr	Fasad mtr	Färg	Tak-täckn.	Byggn. år	Kommentar
I	Boningshus	T	SLP	FR	2T	1875-1900	
II	Magasin	T	-	FR	2T	1875-1900	
III	Ladugård, stall	T/B	-/SSP	FR	2T	1938	
IV	Lillstuga	T	-	X	Br	1920-t	
V							
VI							
VII							
VIII							
IX							
X							

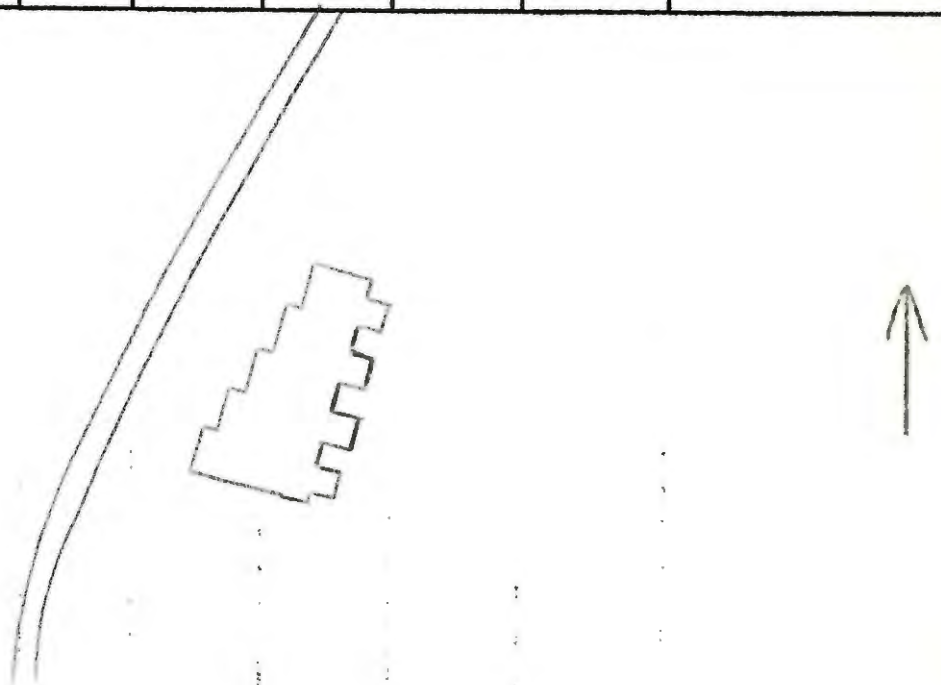
tuationsplan



Kommun **Arvika** Församl. **Gunnarskog** Datum **28/9**
 Fastighet **Bortan 1:248** Film nr **A 557**
 Gårdsnamn **---** Karta **12C Od**
 Anl. art **Pensionärshem** Sign. **E B J**
 Uppgiftslämnare **---** Åtgärder erfordras
 Anteckningar **stomme**
fasad
taktäckn.

Hus nr	Husets funktion	Bygg mtr	Fasad mtr	Färg	Tak-täckn.	Byggn. år	Kommentar
I	Boningshus	B	Pfv	OV	P	b 1960-t	
II							
III							
IV							
V							
VI							
VII							
VIII							
IX							
X							


Situationsplan



Kommun **Arvika** Församl. **Gunnarskog** Datum **76-10-12**
 Fastighet **Byn 1:13** Film nr **A 583**
 Gårdsnamn Karta **11 C 6 e**
 Anl. art **Fd bondgård, nu bostadsfastighet** Sign. **L W**
 Uppgiftslämnare Åtgärder erfordras
 Anteckningar stomme
 fasad
 taktäckn.

Hus nr	Husets funktion	Bygg mtr	Fasad mtr	Färg	Tak-täckn.	Byggn. år	Kommentar
I	Boningshus	T	SLL	FR	SK	^b 1850-1900	Senare ombyggt
II	Lillstuga	T	SLL	FR	P	^b 1880-1910	Källare under
III	Vedbod	B	-	FR	P	^b 1940-60	
IV	Ladugård	Tg/B	-	-/FR	P	^b 1900-30	
V	Visthusbod	T	SLL	FR	P	^b 1850-1900	
VI							
VII							
VIII							
IX							
X							

Situationsplan



Kommun **Arvika** Församl. **Gunnarskog** Datum **76-10-11**

Fastighet **Byn 1:16** Film nr **A 581**

Gårdsnamn **Den Nole** Karta **11 C 6 e**

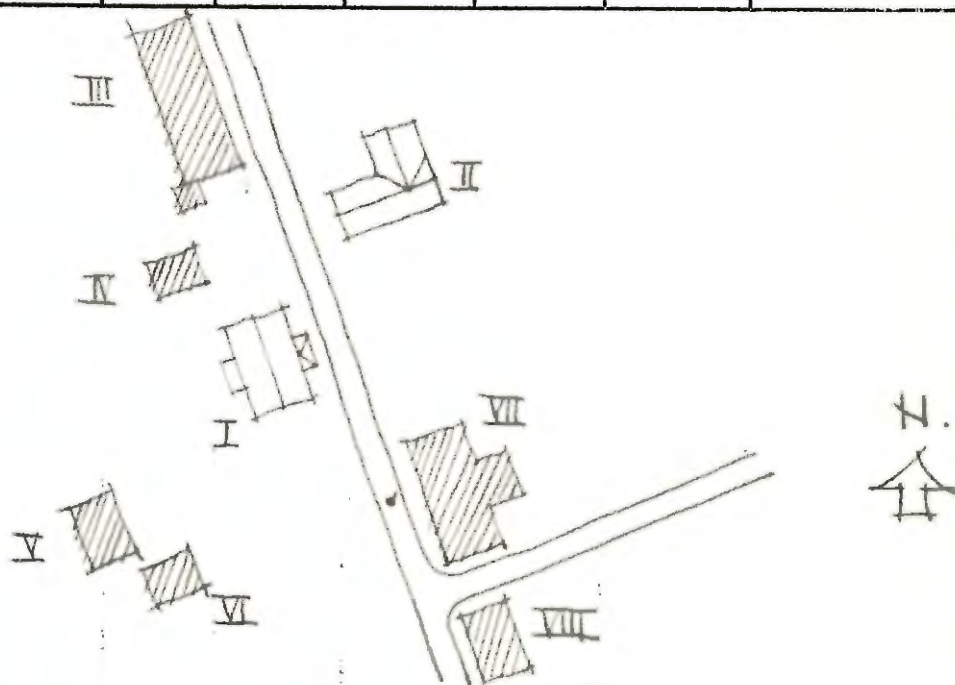
Anl. art **Bondgård** Sign. **L W**

Uppgiftslämnare Åtgärder erfordras
stomme
fasad
taktäckn.

Anteckningar

Hus nr	Husets funktion	Bygg mtr	Fasad mtr	Färg	Tak-täckn.	Byggn. år	Kommentar
I	Boningshus	T	SLL	OV	SK	1880-1910	
II	Boningshus	T	SLL	FR	2T	1880-1910	
III	Stall, loge	T/B	-	FR	Stick	1850-1900	Senare påbyggt
IV	Visthusbod	T	SSP	FR	2T	1900-30	
V	Magasin	B	SLP	FR	P	1900-1930	
VI	Stolpbod	T	SSP	FR	Stick	1880-1910	
VII	Ladugård	Tg/B	Slät/-	-/FR	P	1900-30	
VIII	Garage	T	-	FR	Stick	1850-1900	
IX							
X							


Situationsplan



Kommun Arvika Församl. Gunnarskog Datum 76-10-12
 Fastighet Byn 1:26 Film nr A 582
 Gårdsnamn Norra Udden Karta 11 C 6 e
 Anl. art Fd. torp, nu fritidsfastighet Sign. L.W
 Uppgiftslämnare Åtgärder erfordras
 Anteckningar stomme
 fasad
 taktäckn.

Hus nr	Husets funktion	Bygg mtr	Fasad mtr	Färg	Tak-täckn.	Byggn. år	Kommentar
I	Boningshus	T	SLL	FR	2T	b 1880-1910	Senare tillbyggt
II	Ladugård	Tg/B	-	-/FR	Stick	b 1900-30	Faller samman
III							
IV							
V							
VI							
VII							
VIII							
IX							
X							

Situationsplan



Kommun Arvika Församl. Gunnarskog Datum 76-10-11

Fastighet Byn 1:44 Film nr A 580

Gårdsnamn Karta 11.C.6.e

Anl. art Fd bondgård, nu bostadsfastighet Sign. L.W

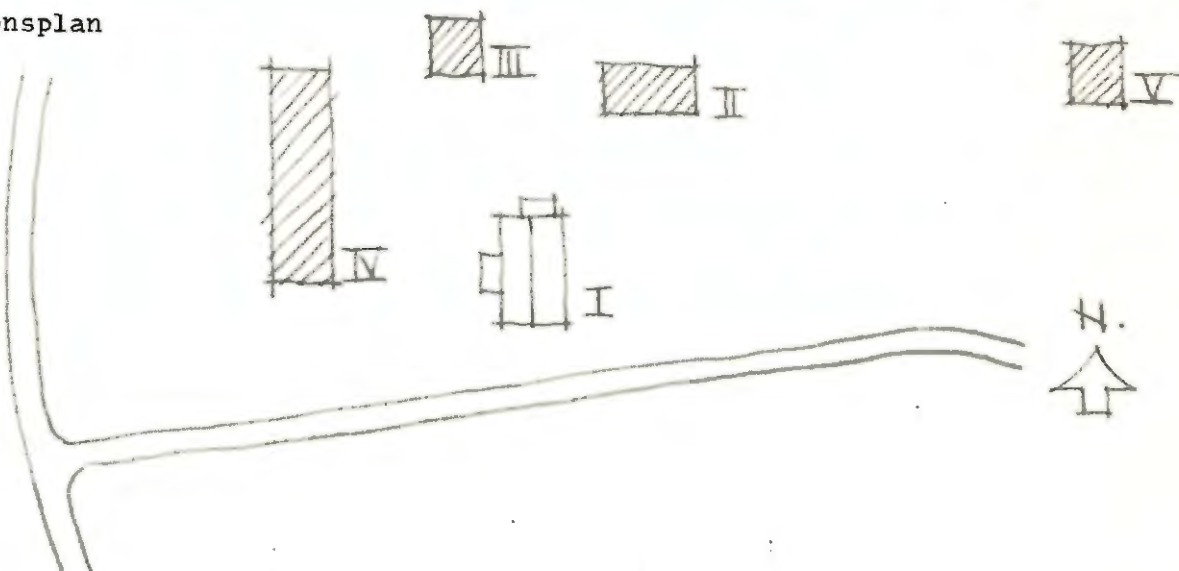
Uppgiftslämnare Åtgärder erfordras
stomme

Anteckningar fasad

..... taktäckn.

Hus nr	Husets funktion	Bygg mtr	Fasad mtr	Färg	Tak-täckn.	Byggn. år	Kommentar
I	Boningshus	B	SLL	OG	BT (R)	b 1930-50	
II	Lillstuga	T	-	FR	2T	b 1850-1900	
III	Visthusbod	T	Delvis SLP	FR	P	b 1825-75	
IV	Ladugård	Tg/B	Slät/-	SV/FR	P	b 1900-30	
V	Magasin	T/B	-	-	P	b 1825-75	Fd rökbastu Senare tillbyggd
VI							
VII							
VIII							
IX							
X							

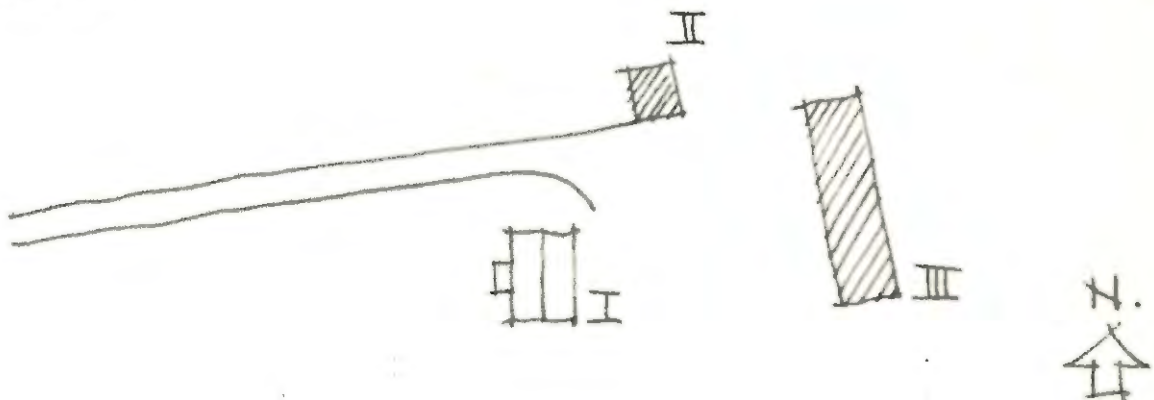
Situationsplan



Kommun **Arvika** Församl. **Gunnarskog** Datum **76-10-11**
 Fastighet **Byn 1:47** Film nr **A 581**
 Gårdsnamn **---** Karta **11 C 6 e**
 Anl. art **Fd lantgård, nu fritidsfastighet** Sign. **L W**
 Uppgiftslämnare **---** Åtgärder erfordras
 Anteckningar stomme
 fasad
 taktäckn.

Hus nr	Husets funktion	Bygg mtr	Fasad mtr	Färg	Tak-täckn.	Byggn. år	Kommentar
I	Boningshus	T	SLL	FR	2T	b 1870-1900	
II	Visthusbod	T	SLL	FR	2T	b 1870-1900	
III	Ladugård	Tg/B	-	-/FR	P	b 1900-30	
IV							
V							
VI							
VII							
VIII							
IX							
X							

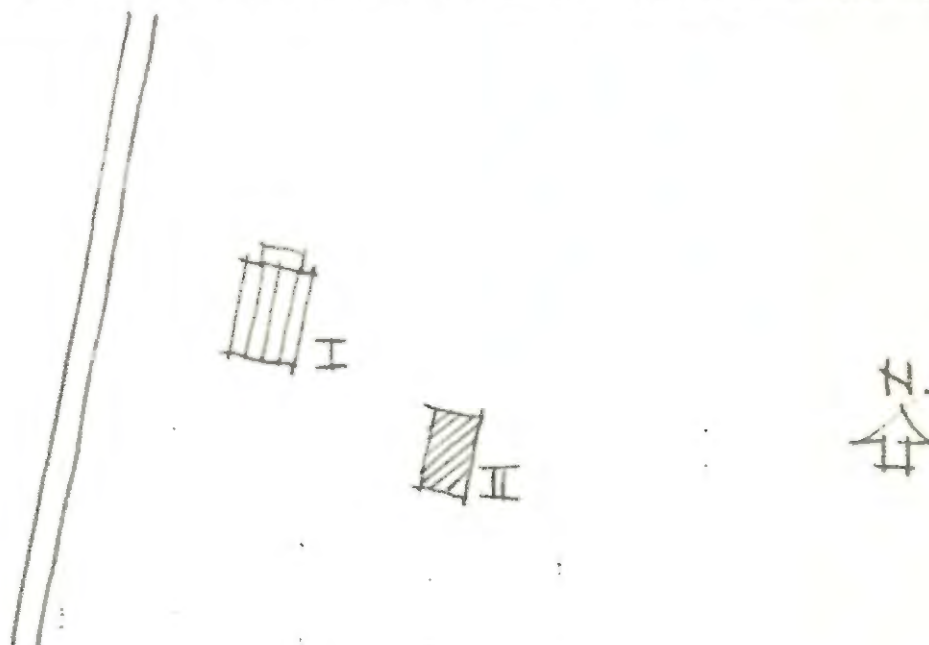
Situationsplan



Kommun **Arvika** Församl. **Gunnarskog** Datum **76-10-12**
 Fastighet **Byn 1:54** Film nr **A 582**
 Gårdsnamn **Solvik** Karta **11 C 6 e**
 Anl. art **Bostadsfastighet** Sign. **L W**
 Uppgiftslämnare **Viktor Magnusson, ägare** Åtgärder erfordras
 Anteckningar stomme
 fasad
 taktäckn.

Hus nr	Husets funktion	Bygg mtr	Fasad mtr	Färg	Tak-täckn.	Byggn. år	Kommentar
I	Boningshus	Rv	SLL	OC	2T	^u 1935	
II	Vedbod	B	-	FR	P	^u 1938	
III							
IV							
V							
VI							
VII							
VIII							
IX							
X							

Situationsplan



Kommun **Arvika** Församl. **Gunnarskog** Datum **76-10-13**

Fastighet **Byn 1:58** Film nr **A 585**

Gårdsnamn **Djupdalen** Karta **11 C 6 f**

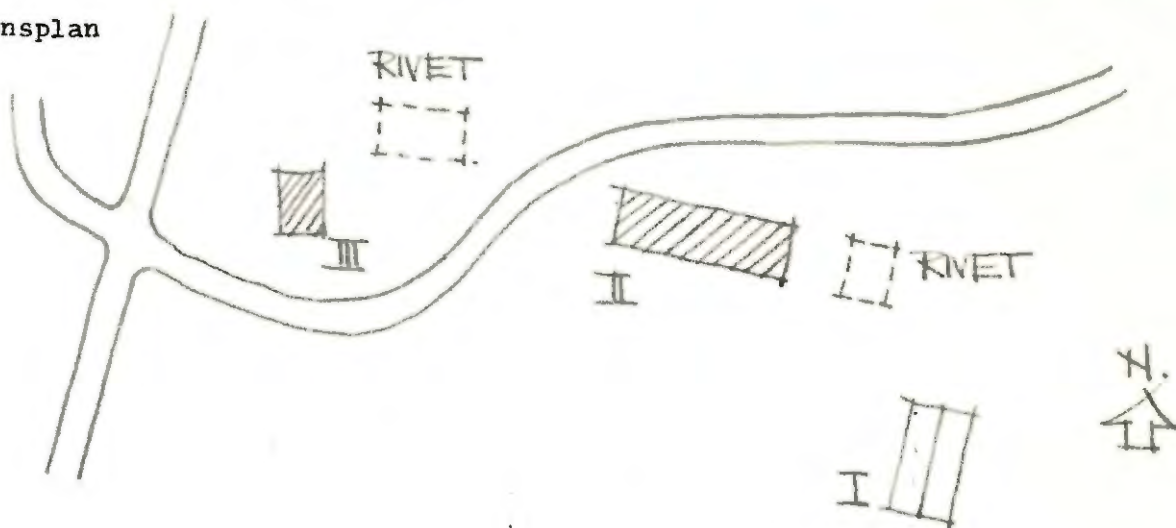
Anl. art **Fd torp, nu öde (fritidsfastighet)** Sign. **L W**

Uppgiftslämnare **---** Åtgärder erfordras
stomme
fasad
taktäckn.

Anteckningar

Hus nr	Husets funktion	Bygg mtr	Fasad mtr	Färg	Tak-täckn.	Byggn. år	Kommentar
I	Boningshus	T	SLP	FR	2T	b 1825-75	
II	Ladugård	S/T	-	-/FR	P	b 1825-75	
III	Källarhus	S/B	-	-/FR	Papp	b 1825-75	
IV							
V							
VI							
VII							
VIII							
IX							
X							

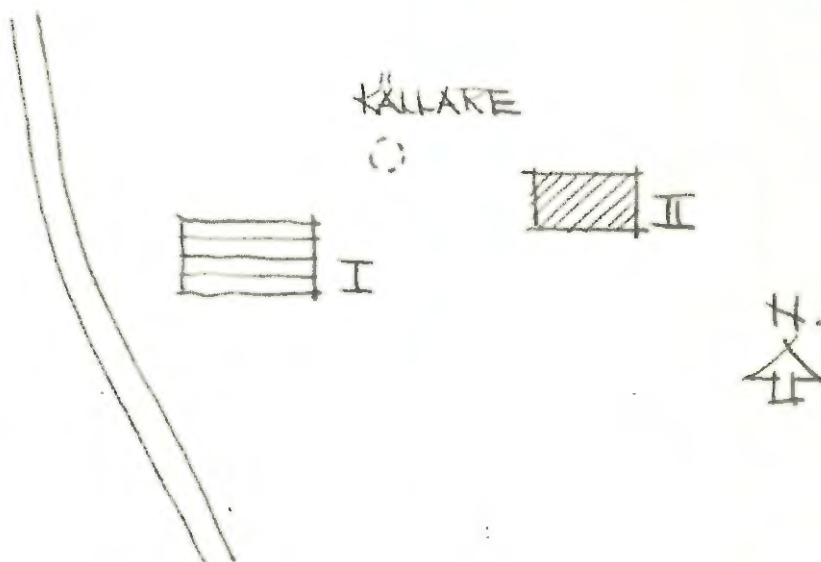
Situationsplan



Kommun ... **Arvika** Församl. ... **Gunnarskog** Datum ... **76-10-11** ...
 Fastighet **Byn 1:70** Film nr **A 580**
 Gårdsnamn **Bråten** Karta ... **11 C 6 e**
 Anl. art **Fd torp, nu fritidsfastighet** Sign. ... **L W**
 Uppgiftslämnare Åtgärder erfordras
 Anteckningar stomme
 fasad
 taktäckn.

Hus nr	Husets funktion	Bygg mtr	Fasad mtr	Färg	Tak-täckn.	Byggn. år	Kommentar
I	Boningshus	T	SLP/SLL	FR	P	^b 1825-75	Senare påbyggt
II	Vedbod	B	-	FR	P	^b 1900-30	
III							
IV							
V							
VI							
VII							
VIII							
IX							
X							

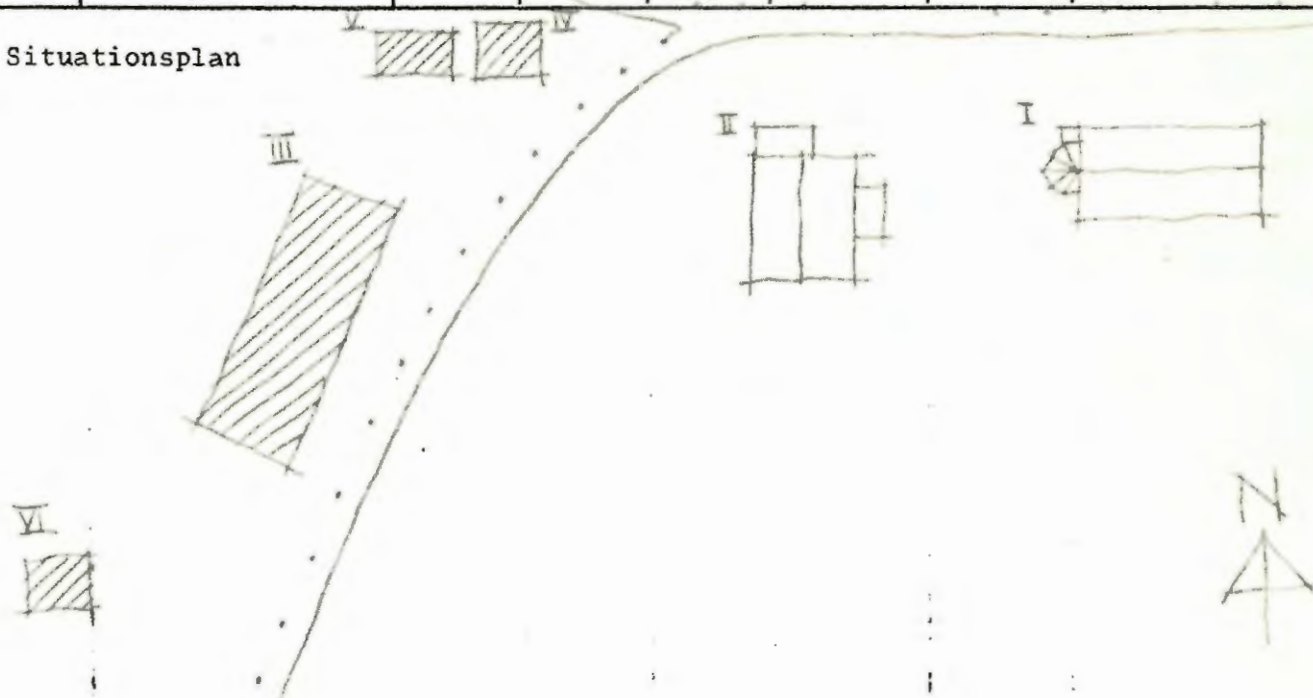
Situationsplan



Kommun **Arvika** Församl. **Gunnarskog** Datum **76-10-28**
 Fastighet **Gravås 1:13 B** Film nr **A 616,617**
 Gårdsnamn **Västergyllen** Karta **11C 6d**
 Anl. art **Fd, bondgård, nu bostadsfastighet** Sign. **AA**
 Uppgiftslämnare **Alice Moström, delägare** Åtgärder erfordras
 Anteckningar stomme
 fasad
 taktäckn.

Hus nr	Husets funktion	Bygg mtr	Fasad mtr	Färg	Tak-täckn.	Byggn. år	Kommentar
I	Boningshus	T	SPS	OV	P(S)	u 1902	
II	Boningshus	T	SLL	FR	SK	u 1800-30	
III	Ladugård	Tg/B	Slät/SSP	SV/FR	P	u 1911	
IV	Visthusbod	T	-/SLP	FR	P	b 1800-50	
V	Vedbod	B	SSP	FR	P(R)	b 1850-1900	
VI	Källare	S/T	-/SSP	X	P	b 1850-1900	
VII							
VIII							
IX							
X							

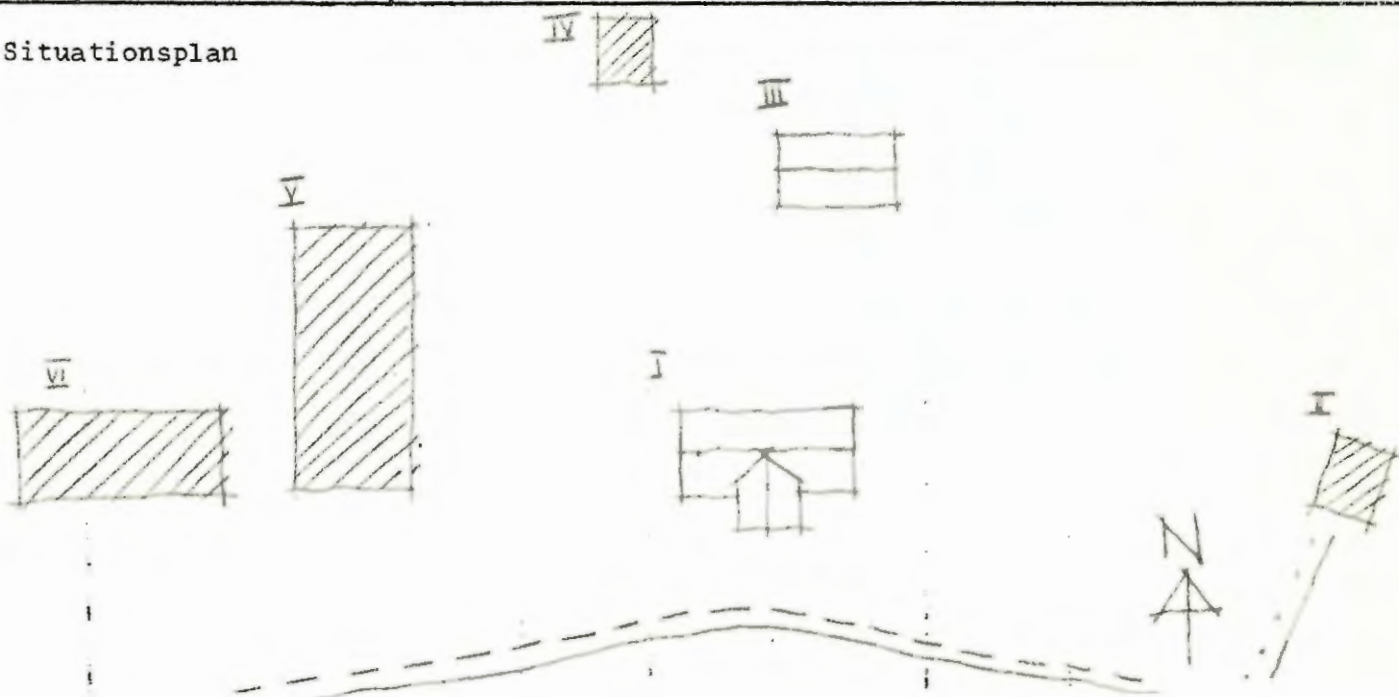
Situationsplan



Kommun Arvika Församl. Gunnarskog Datum 76-10-28
 Fastighet Gravås 1:21 Film nr A 613,616
 Gårdsnamn Torpdalen Karta 11C 6d
 Anl. art Fd bondgård Sign. AA
 Uppgiftslämnare Åtgärder erfordras
 Anteckningar stomme
 fasad
 taktäckn.

Hus nr	Husets funktion	Bygg mtr	Fasad mtr	Färg	Tak-täckn.	Byggn. år	Kommentar
I	Boningshus	T	SLL	O Bg	P(s)	B 1850-1900	
II	Garage	B	SLL	FR	P	b 1950-t	
III	Lillstuga	T	SLL	FR	SK	b 1850-1900	
IV	Källare, snickarbod	KS/B	-/SLL	X/FR	P(s)	b 1940-t	
V	Ladugård	Tg/B	Slät/SSP	SV/FR	P	b 1900-30	
VI	Lada	B	SSP	X	P	b 1900-30	
VII							
VIII							
IX							
X							

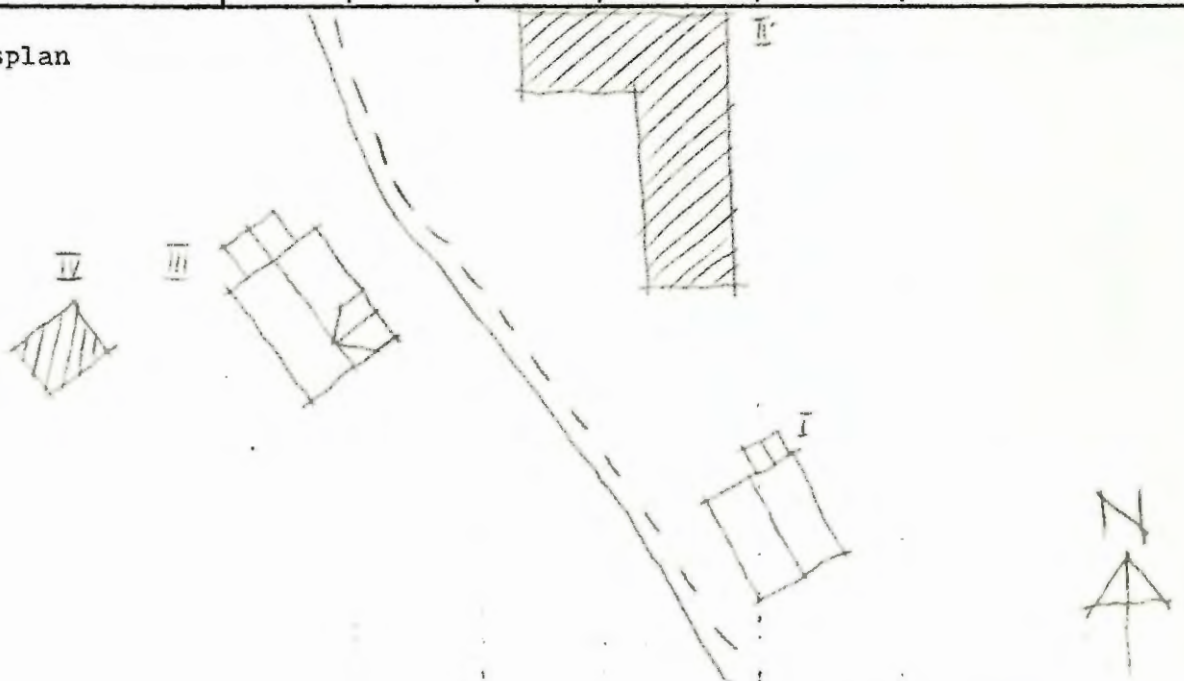
Situationsplan



Kommun Arvika Församl. Gunnarskog Datum 76-10-29
 Fastighet Gravås 1:24 Film nr A 619
 Gårdsnamn Skogslund Karta 11 C 7d
 Anl. art Bondgård Sign. AA
 Uppgiftslämnare Åtgärder erfordras
 Anteckningar Boningshus står öde stomme
 fasad
 taktäckn.

Hus nr	Husets funktion	Bygg mtr	Fasad mtr	Färg	Tak-täckn.	Byggn. år	Kommentar
I	Boningshus	B	SLL	OG	P(Gö)	1920-t	
II	Ladugård	Tg/B	slät/SSP	X/FR	P	1920-t	
III	Boningshus	B	SLL	OG	2T	1920-t	
IV	Visthusbod	B	SLL	FR	P	1920-t	
V							
VI							
VII							
VIII							
IX							
X							

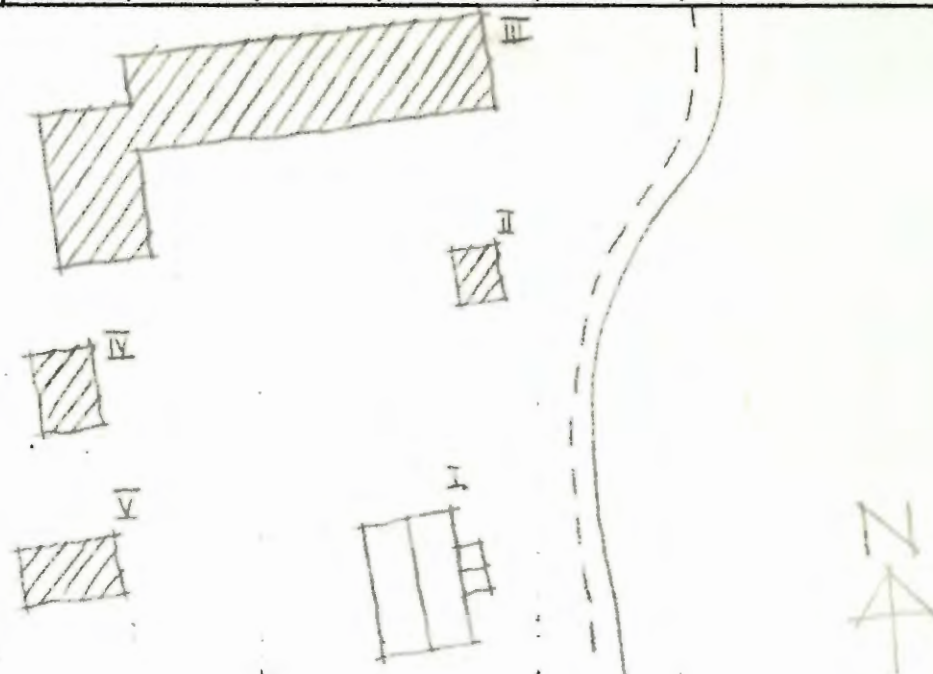
Situationsplan



Kommun **Arvika** Församl. **Gunnarskog** Datum **76-10-28**
 Fastighet **Gramås 1:51** Film nr **A 618**
 Gårdsnamn **---** Karta **11C 6d**
 Anl. art **Bondgård** Sign. **AA**
 Uppgiftslämnare **---** Åtgärder erfordras
 Anteckningar stomme
 fasad
 taktäckn.

Hus nr	Husets funktion	Bygg mtr	Fasad mtr	Färg	Tak-täckn.	Byggn. år	Kommentar
I	Boningshus	T	SLL	ER	P(S)	b 1825-75	
II	Tvättstuga	B	SSP	FR	P	b 1940-60	
III	Ladugård	T/Tg/B	Slät/SSP	SV/FR	P(S)	b 1880-1930	
IV	Hönshus	Tg	Slät	SV	P	b 1880-1930	
V	Visthusbod	T	SLL	FR	P(GO)	b 1825-75	Med källare
VI							
VII							
VIII							
IX							
X							

Situationsplan



Kommun **Arvika** Församl. **Gunnarskog** Datum **76-10-28**
 Fastighet **Gravås 1:53** Film nr **A 617**
 Gårdsnamn **Där Sö** Karta **11 C 6d**
 Anl. art **Bondgård** Sign. **AA**
 Uppgiftslämnare **Erik Allan Eriksson, ägare** Åtgärder erfordras
 Anteckningar stomme
 fasad
 taktäckn.

Hus nr	Husets funktion	Bygg mtr	Fasad mtr	Färg	Tak-täckn.	Byggn. år	Kommentar
I	Boningshus	T	SLL	FR	SK	b 1800-50	Mod. 1934
II	Ladugård	Tg/B	Slät/SSP	X/FR	P	u 1928	
III	Magasin	B	SLL	FR	P	u 1950	
IV	Höns hus, vedbod	B	SSP	FR	P	u 1932	
V							
VI							
VII							
VIII							
IX							
X							

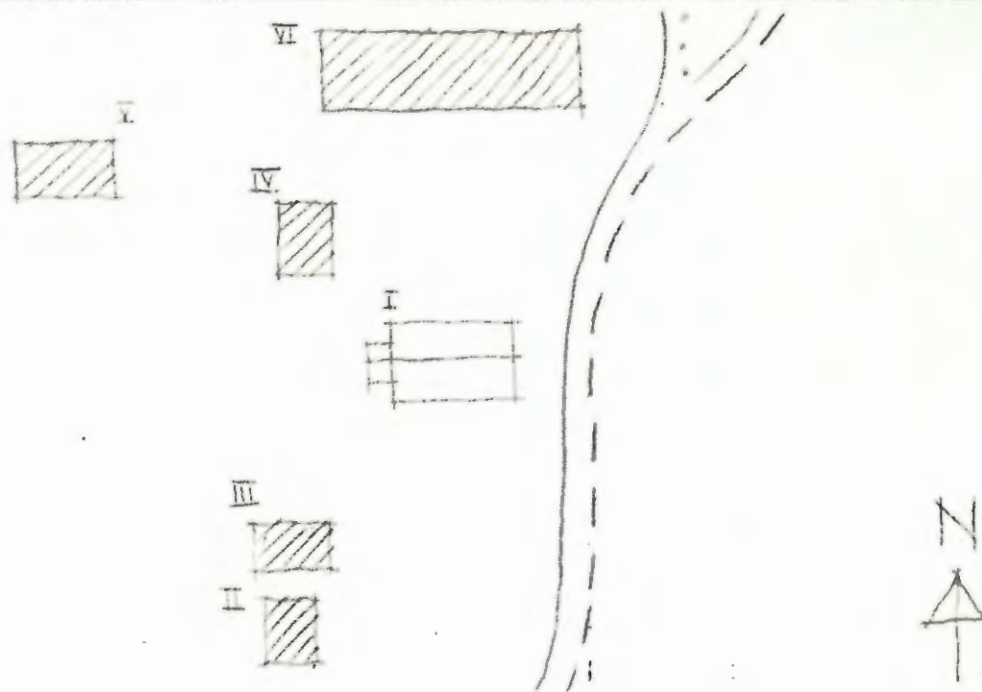
Situationsplan



Kommun**Arvika**..... Församl.**Gunnarskog**..... Datum **76-10-28**.....
 Fastighet **.Gravås. 1:58**..... Film nr **.A.619**.....
 Gårdsnamn **.v.**..... Karta **...11.0.6d**.....
 Anl. art **..Bostadsfastighet..fd.boudgård**..... Sign. **...4A**.....
 Uppgiftslämnare Åtgärder erfordras
 Anteckningar stomme
 fasad
 taktäckn.

Hus nr	Husets funktion	Bygg mtr	Fasad mtr	Färg	Tak-täckn.	Byggn. år	Kommentar
I	Boningshus	T	SLL	FR	SK	b 1800-50	
II	Vedbod	B	SLP	FR	2T	b 1800-50	
III	Visthusbod	T	SLP/-	FR	SK	b 1800-50	
IV	Höns hus	Tg	Sprit	X	2T	b 1850-1900	
V	Källerbod	s/B	-/SSP	X/FR	2T	b 1850-1900	
VI	Ladugård	Tg/T/B	Sprit/SSP	X/FR	2T	b 1825-75	
VII							
VIII							
IX							
X							

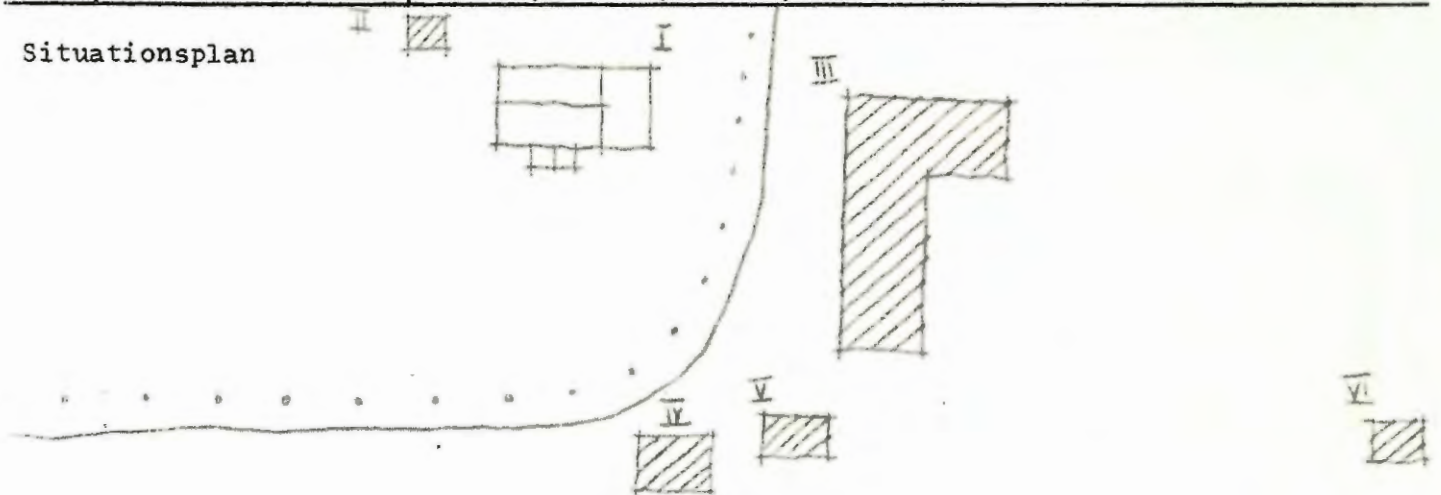
Situationsplan



Kommun **Arvika** Församl. **Gunnarskog** Datum **76-10-28**
 Fastighet **Gravås 1:76 A** Film nr **A 618**
 Gårdsnamn **Gärdet** Karta **11C 6d**
 Anl. art **Bondgård** Sign. **AA**
 Uppgiftslämnare **---** Åtgärder erfordras
 Anteckningar stomme
 fasad
 taktäckn.

Hus nr	Husets funktion	Bygg mtr	Fasad mtr	Färg	Tak-täckn.	Byggn. år	Kommentar
I	Boningshus	T/B	SLL	FR	P(S)	b 1850-1900	
II	Tvättstuga	B	SLL	FR	P(S)	b 1930-60	
III	Ladugård	Tg/B	Slät/SSP	SV/FR	Et/P	b 1910-30	
IV	Visthusbod <i>skp</i>	T	SLP/-	FR	2T	b 1827-75	
V	Vedbod	B	SSP	FR	P	b 1940-60	
VI	Smedja	B	SLL	FR	Stick	b 1870-1920	
VII							
VIII							
IX							
X							

Situationsplan



Kommun **Arvika** Församl. **Gunnarskog** Datum **76-10-28**

Fastighet .. **Gravås 1:85** Film nr **A 617**

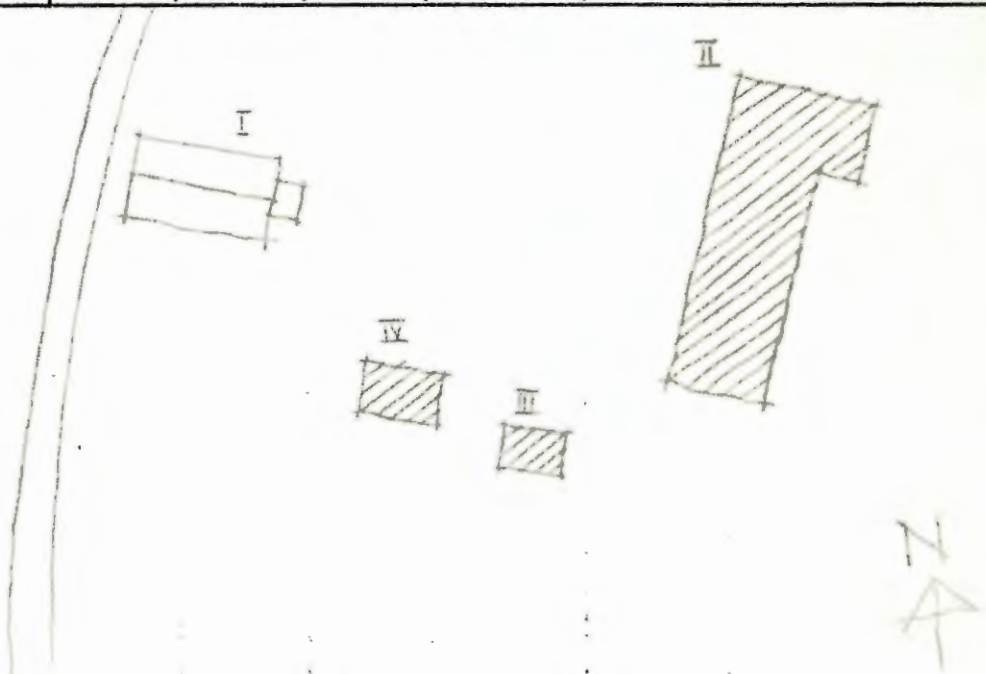
Gårdsnamn .. **Tenta** Karta **11C 6d**

Anl. art .. **Bondgård** Sign. **AA**

Uppgiftslämnare **Arvid o Sigrid Karlsson** Åtgärder erfordras
 stomme
 Anteckningar fasad
 taktäckn.

Hus nr	Husets funktion	Bygg mtr	Fasad mtr	Färg	Tak-täckn.	Byggn. år	Kommentar
I	Boningshus	T	SLL	FR	SK	u 1800-50	Mod. 1947
II	Ladugård	Tg/T/B	-/SSP	X/FR	P	u 1920-t	
III	Garage	B	SSP	FR	P	b 1950-t	
IV	^{Stalp-} Visthusbod	T	-/SLP	FR	SK	b 1800-50	
V							
VI							
VII							
VIII							
IX							
X							

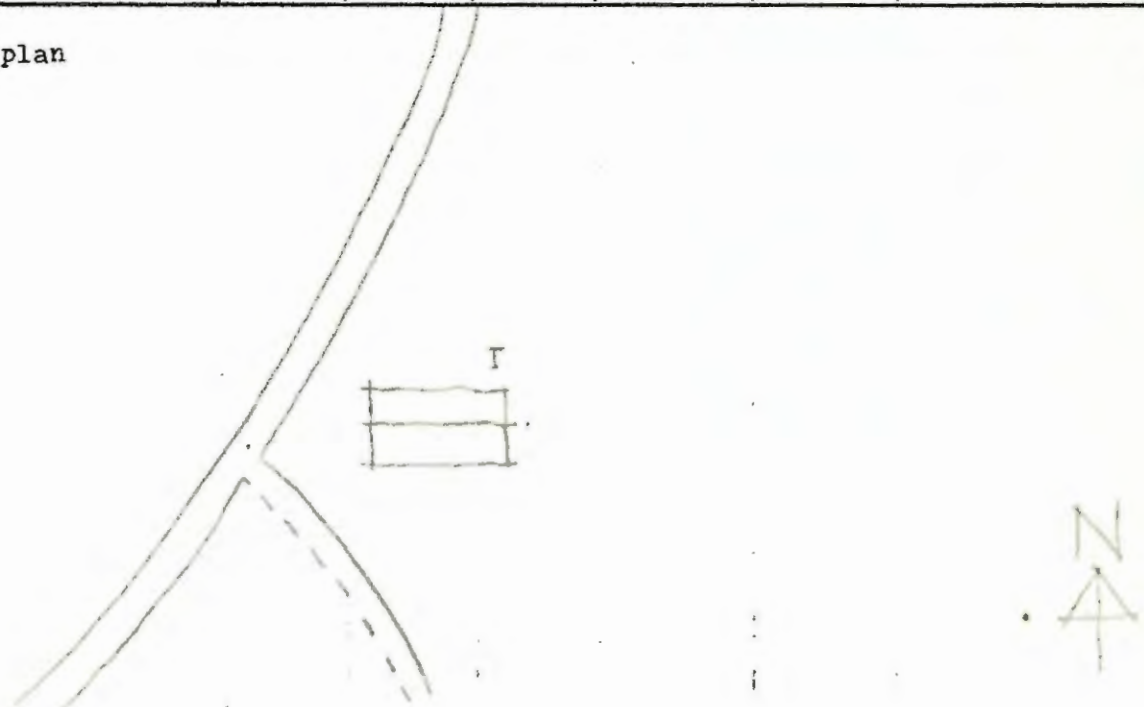
Situationsplan



Kommun **Arvika** Församl. **Gunnarskog** Datum **76-10-28**
 Fastighet .. **Gravås 1:87** Film nr **A 618**
 Gårdsnamn **---** Karta **11C 6D**
 Anl. art .. **Bostadsfastighet** Sign. **AA**
 Uppgiftslämnare **---** Åtgärder erfordras
 Anteckningar stomme
 fasad
 taktäckn.

Hus nr	Husets funktion	Bygg mtr	Fasad mtr	Färg	Tak-täckn.	Byggn. år	Kommentar
I	Boningshus	T	-	X	P(Gö)	1825-75	
II							
III							
IV							
V							
VI							
VII							
VIII							
IX							
X							

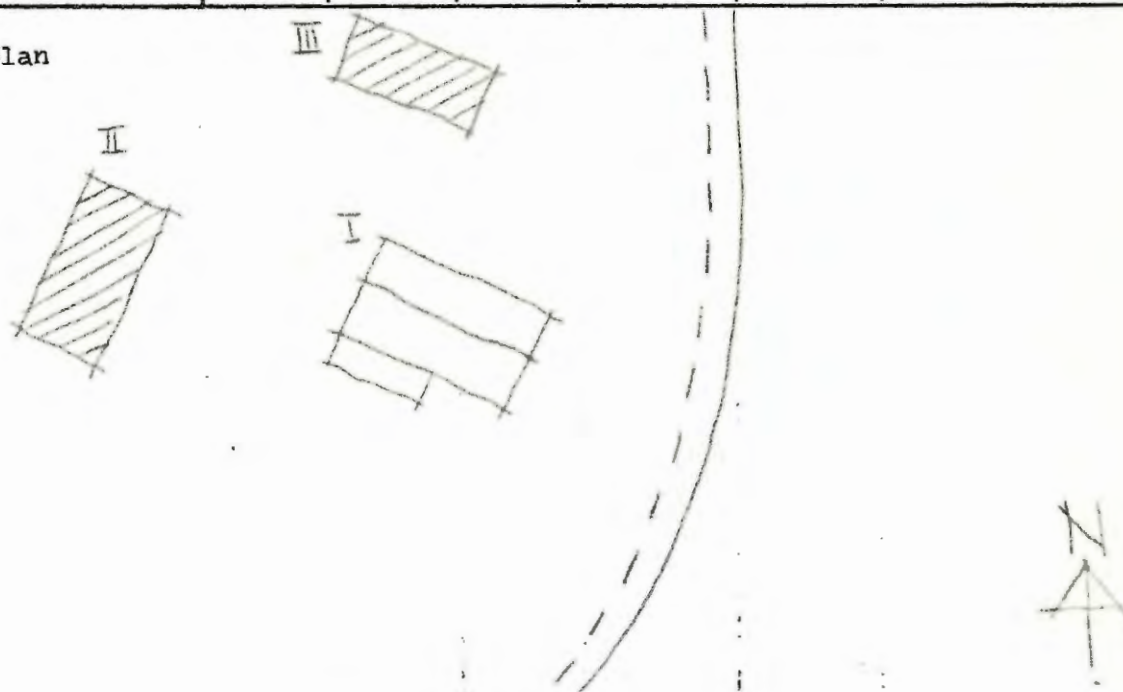
Situationsplan



Kommun **Arvika** Församl. **Gunnarskog** Datum **76-10-28**
 Fastighet **Gravås 1:90** Film nr **A 616**
 Gårdsnamn **---** Karta **11C 6d**
 Anl. art **Bostadsfastighet** Sign. **AA**
 Uppgiftslämnare **Står öde** Åtgärder erfordras
 Anteckningar stomme
 fasad
 taktäckn.

Hus nr	Husets funktion	Bygg mtr	Fasad mtr	Färg	Tak-täckn.	Byggn. år	Kommentar
I	Boningshus	T	SLP	FR	P	b 1850-1900	
II	Uthus	B	SLL	FR	Papp	b 1850-1900	
III	Vedbod, m m	B	SSP	FR	Papp	b 1850-1900	
IV							
V							
VI							
VII							
VIII							
IX							
X							

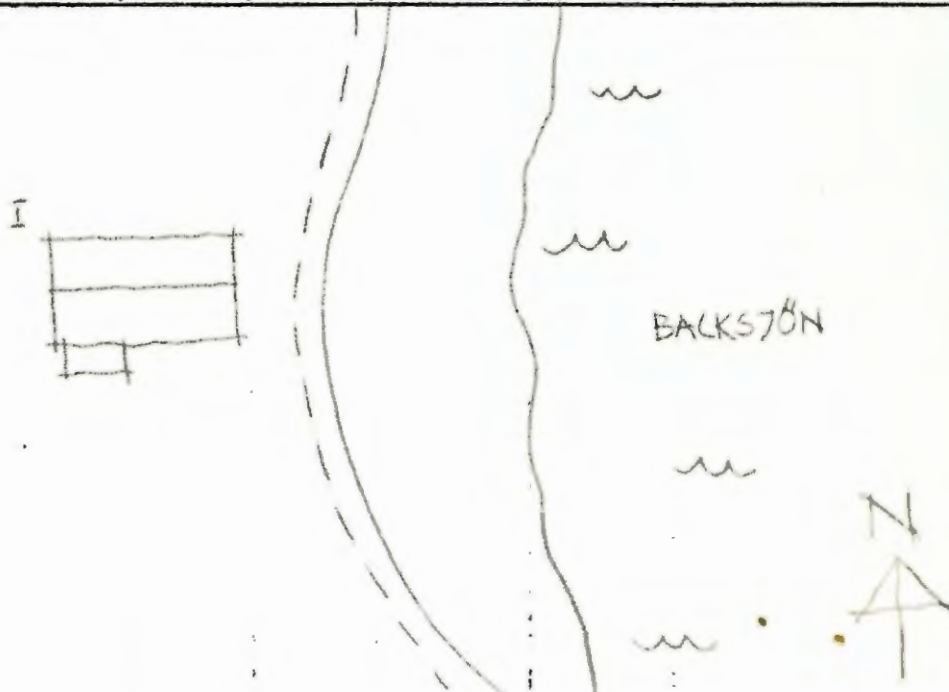
Situationsplan



Kommun **Arvika** Församl. **Gunnarskog** Datum **76-10-28**
 Fastighet **Gravås 1:107** Film nr **A 616**
 Gårdsnamn **---** Karta **11C 6d**
 Anl. art **Bostadsfastighet** Sign. **AA**
 Uppgiftslämnare **Står öde** Åtgärder erfordras
 Anteckningar stomme
 fasad
 taktäckn.

Hus nr	Husets funktion	Bygg mtr	Fasad mtr	Färg	Tak-täckn.	Byggn. år	Kommentar
I	Boningshus	T	SLP	FR	P	b 1880-1920	
II							
III							
IV							
V							
VI							
VII							
VIII							
IX							
X							

Situationsplan



Kommun Arvika Församl. Gunnarskog Datum 76-10-29

Fastighet Gravås 1:109 Film nr A 619

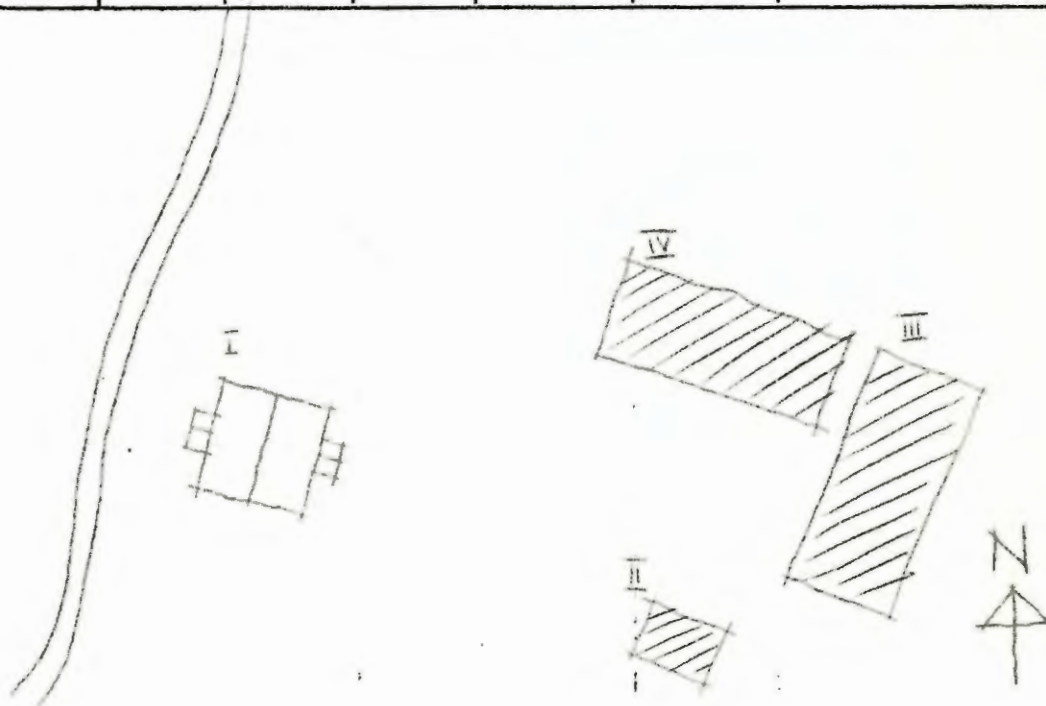
Gårdsnamn Karta 11 C 6 d

Anl. art Bondgård Sign. AA

Uppgiftslämnare Åtgärder erfordras
 Anteckningar stomme
 fasad
 taktäckn.

Hus nr	Husets funktion	Bygg mtr	Fasad mtr	Färg	Tak-täckn.	Byggn. år	Kommentar
I	Boningshus	T	SLP	FR	P(S)	b 1870-1920	
II	Visthusbod	T	SLL	FR	2T	b 1900-30	
III	Lada, loge	T/B	-/SSP	X/FR	P	b 1870-1920	
IV	Ladugård	KS/B	-/SSP	X/FR	2T	b 1900-30	
V							
VI							
VII							
VIII							
IX							
X							

Situationsplan



Kommun Arvika Församl. Gunnarskog Datum 28/9

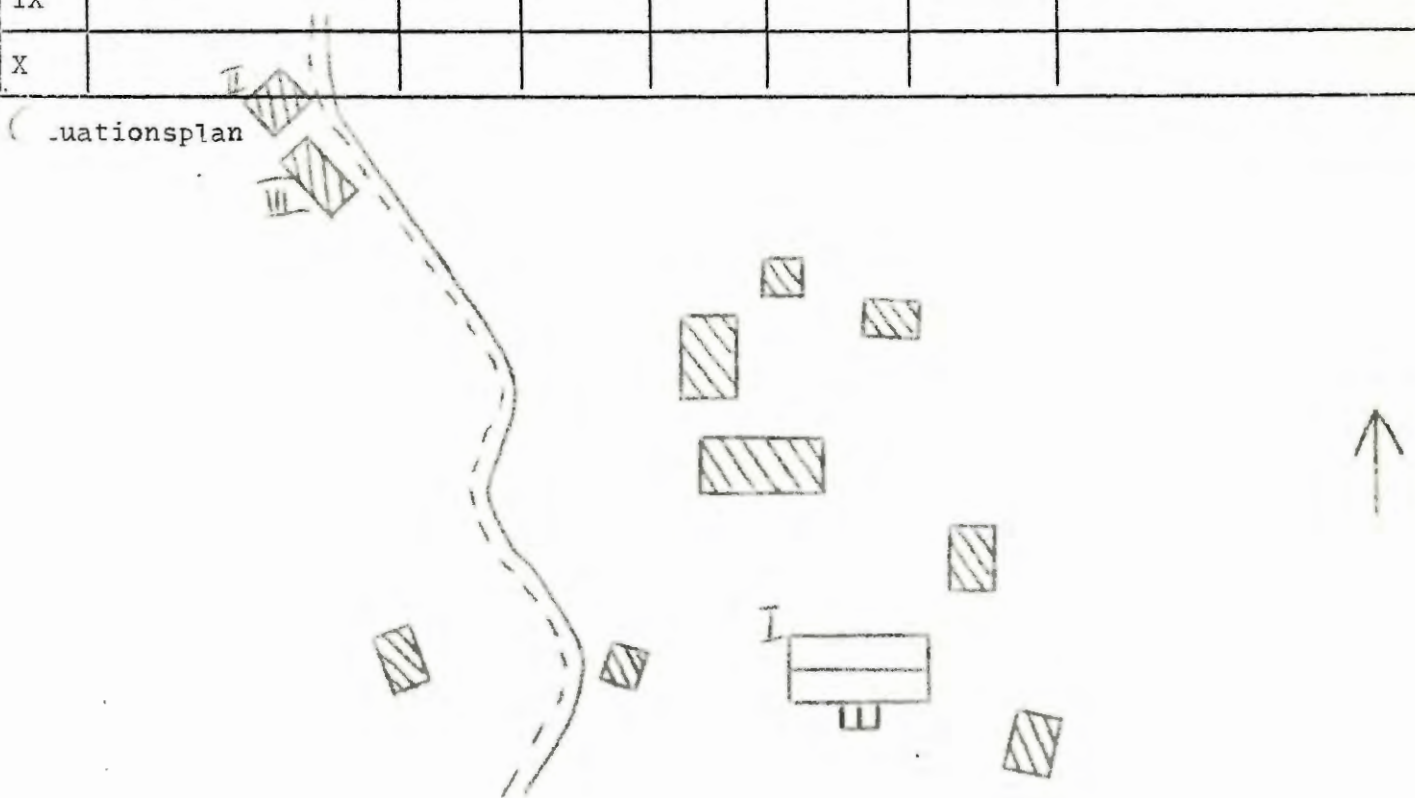
Fastighet Gränsjön 1:2 Film nr A 556

Gårdsnamn --- Karta 11C 9d

Anl. art --- Sign. E B J

Uppgiftslämnare --- Åtgärder erfordras
 Anteckningar Denna fastighet fick absolut inte inventeras. stomme
 fasad
 taktäckn.

Hus nr	Husets funktion	Bygg mtr	Fasad mtr	Färg	Tak-täckn.	Byggn. år	Kommentar
I	Boningshus						
II	Höladå	T	-	X	Stick		
III	Sommarladugård	T/B	-/SSP	X	Torv		
IV							
V							
VI							
VII							
VIII							
IX							
X							



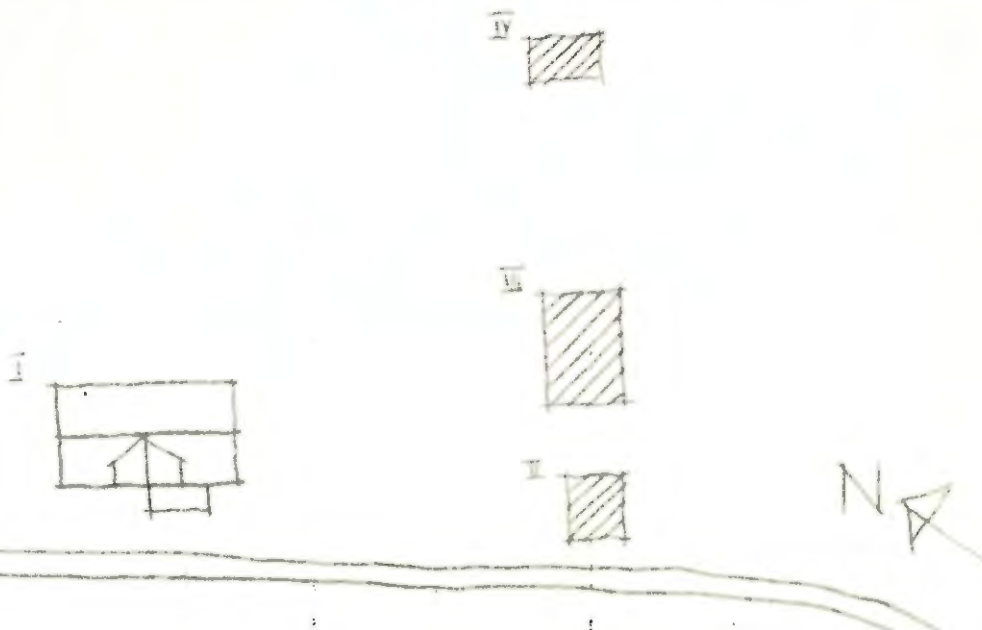
BYGGNADSINVENTERING 1976

S-län

Kommun **Arvika** Församl. **Gunnarskog** Datum **76-10-20**
 Fastighet **Gröstvål S** Film nr **A 589**
 Gårdsnamn **---** Karta **11C 8c**
 Anl. art **Fd skola** Sign. **AA**
 Uppgiftslämnare **Ingemar Astmo** Åtgärder erfordras
 Anteckningar **Skolan nedlagd 1965-70. Nu svetsverkstad** stomme
 fasad
 taktäckn.

Hus nr	Husets funktion	Bygg mtr	Fasad mtr	Färg	Tak-täckn.	Byggn. år	Kommentar
I	Boningshus Verkstad	Tg	Sprit	SG	2T	1900-10	
II	Garage	B	SLL	FR	P	1900-20	
III	Uthus	B	SLL	FR	P	1900-20	
IV	Tvättstuga	B	SLL	FR	P	1900-20	
V							
VI							
VII							
VIII							
IX							
X							

Situationsplan



Kommun **Arvika** Församl. **Gunnarskog** Datum **7/10**
 Fastighet **Gröttvål 1:12 B** Film nr **A 573**
 Gårdsnamn **---** Karta **11C 8d**
 Anl. art **Fd torp, nu fritidsfastighet** Sign. **E B J**
 Uppgiftslämnare **Ingen hemma** Åtgärder erfordras
 Anteckningar stomme
 fasad
 taktäckn.

Hus nr	Husets funktion	Bygg mtr	Fasad mtr	Färg	Tak-täckn.	Byggn. år	Kommentar
I	Boningshus	T/Tg	SLL/Slät	X	P	b 1890-1920	
II	Stall, loge	B	SSP	X	Stick	b 1890-1920	
III	Visthusbod	T	-	FR	Stick	b 1890-1920	
IV							
V							
VI							
VII							
VIII							
IX							
X							

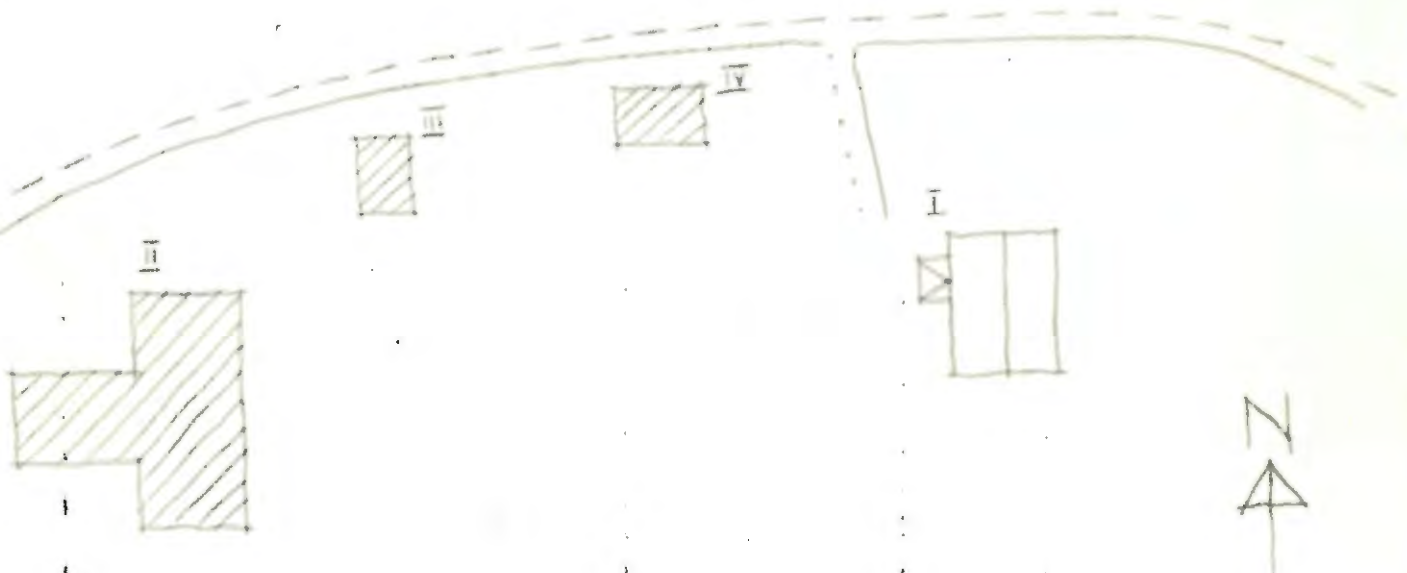
§ uationsplan



Kommun .. ~~Arvika~~ Församl. .. ~~Arvika~~ Datum 76-11-01
 Fastighet Gröttvål 1:36 Film nr A 634
 Gårdsnamn Haga Karta 11 C 7d
 Anl. art Fd bondgård nu fritidsbostad Sign. AA
 Uppgiftslämnare Åtgärder erfordras
 Anteckningar stomme
 fasad
 taktäckn.

Hus nr	Husets funktion	Bygg mtr	Fasad mtr	Färg	Tak-täckn.	Byggn. år	Kommentar
I	Boningshus	Tg	Sprit	SV	2T	b 1900-30	
II	Ladugård	Tg/B	-/SSP	X/FR	P	b 1900-30	
III	Garage	B	SSP	FR	P	b 1930-50	
IV	Visthusbod	B	SLL	FR	Stick/P	b 1900-30	med källare
V							
VI							
VII							
VIII							
IX							
X							

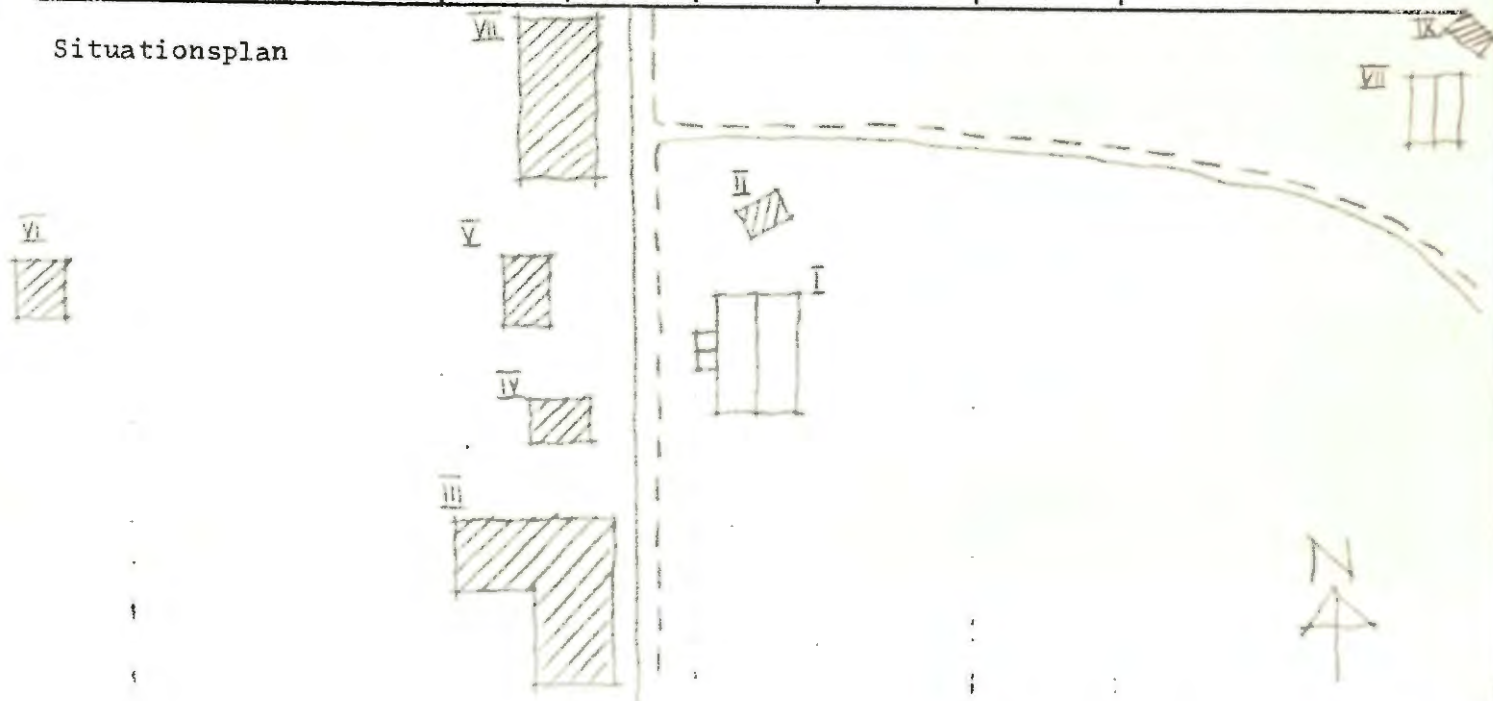
Situationsplan



Kommun **Arvika** Församl. **Gunnarskog** Datum ... **76-10-20** ...
 Fastighet **Gröttvål 1:41** Film nr **A. 589,599** ...
 Gårdsnamn **----** Karta **11C.8c**
 Anl. art **Bondgård** Sign. **AA**
 Uppgiftslämnare **----** Åtgärder erfordras
 Anteckningar stomme
 fasad
 taktäckn.

Hus nr	Husets funktion	Bygg mtr	Fasad mtr	Färg	Tak-täckn.	Byggn. år	Kommentar
I	Boningshus	T	SLP	FR	2T	b 1850-1900	
II	Källare	S/T	-	X/FR	P	b 1870-1910	
III	Ladugård	Tg/B	-/SSP	X	P	b 1900-30	
IV	Visthusbod	T	-	FR	P	b 1850-1900	
V	Snickarbod	T	SLL	FR	P	b 1870-1910	
VI	Smedja	B	SLP	X	Stick	b 1870-1910	Används som fårstall
VII	Stall, loga	T	-	X	P	b 1825-75	
VIII	Lillstuga	T	SLL	FR	P	b 1870-1910	
IX	Vedbod	B	SSP	FR	P	b 1870-1910	
X							

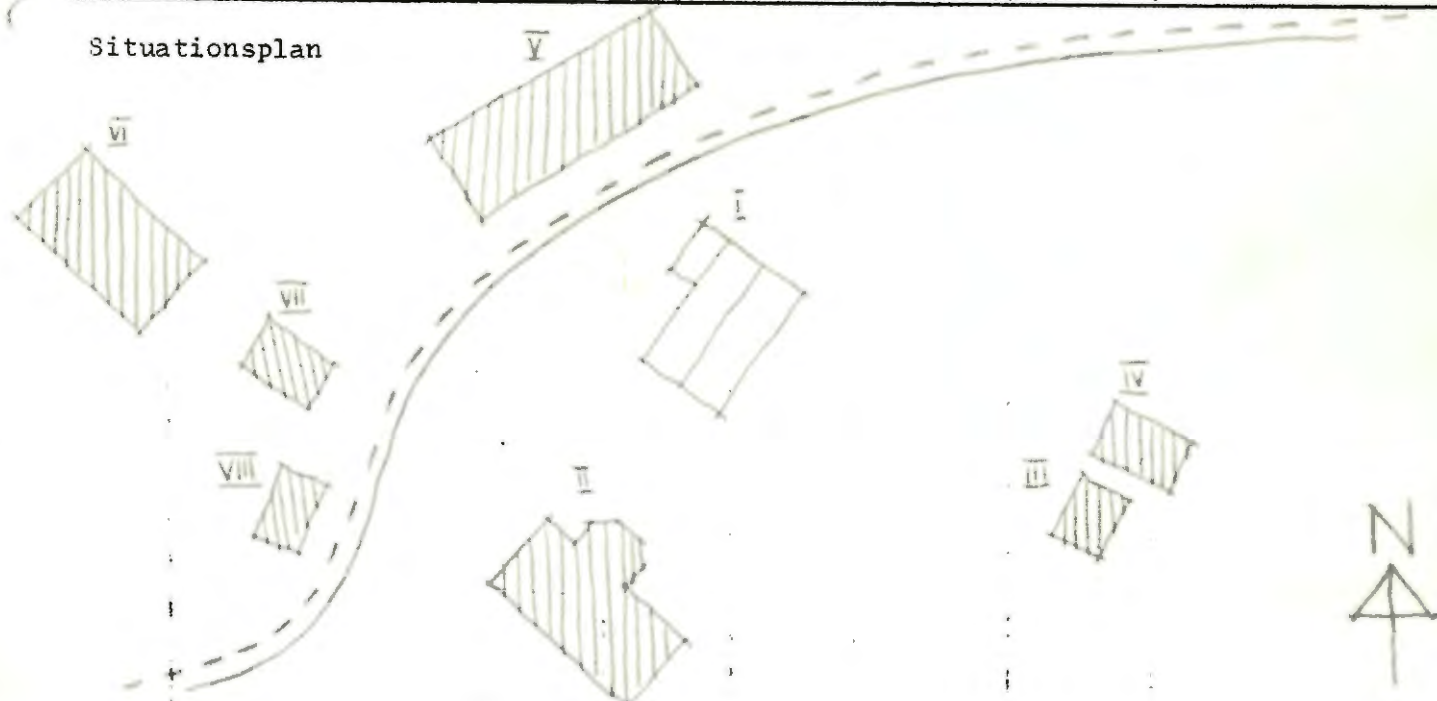
Situationsplan



Kommun Arvika Församl. Gunnarskog Datum 76-11-01
 Fastighet Gröttvål 1:56 Film nr A 633/634
 Gårdsnamn Västra bråten Karta 11 C 7d
 Anl. art Bondgård Sign. AA
 Uppgiftslämnare Åtgärder erfordras
 Anteckningar stomme
 fasad
 taktäckn.

Hus nr	Husets funktion	Bygg mtr	Fasad mtr	Färg	Tak-täckn.	Byggn. år	Kommentar
I	Boningshus	T	SLP	FR	P(S)	b 1850-1900	
II	Loge	T/B	-/SSP	FR	P	b 1800-50	med skjul för tröskvandring
III	Tvättstuga	B	SLL	FR	P	b 1930-50	
IV	^{stolp-} Visthusbod	T	-	FR	P	b 1850-1900	
V	(Ladugård) stall	T	-	FR	P	b 1800-50	
VI	Lada	T	-	FR	Et	b 1800-50	
VII	Källare, bod	S/B	Slät/SSP	SV/FR	P	b 1850-1900	
VIII	Garage (f.d. ladugård)	Tg	-	X	P	b 1900-30	
IX							
X							

Situationsplan



Kommun Arvika Församl. Gunnarskog Datum 76-11-01

Fastighet Gröttvääl 1:67 Film nr A 635

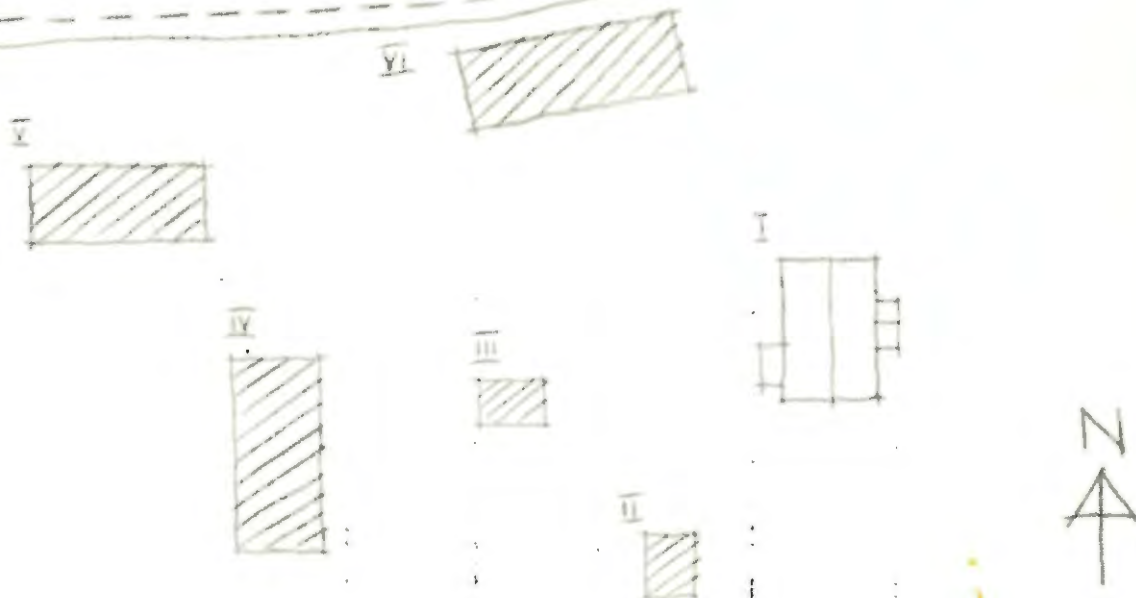
Gårdsnamn Berget Karta 11 C 7d

Anl. art Bondgård Sign. AA

Uppgiftslämnare Åtgärder erfordras
 Anteckningar Egentligen Gröttvääl 1:7 stomme
 fasad
 taktäckn.

Hus nr	Husets funktion	Bygg mtr	Fasad mtr	Färg	Tak-täckn.	Byggn. år	Kommentar
I	Boningshus	T	SLP	OR	P	b 1825-75	mod 1973
II	Visthusbod	T	-/SLP	FR	P	b 1825-75	
III	Källare, mangelbod	S/T	-/SLP	FR	P	b 1825-75	
IV	Ladugård, loge	Tg/T	-	K/FR	P	b 1850-1900	
V	Lada, vagnbod	T/B	-/SLP	FR	P	b 1825-75	
VI	Loge, bodar	T/B	-/SLP	FR	P(G6)	b 1825-75	
VII							
VIII							
IX							
X							

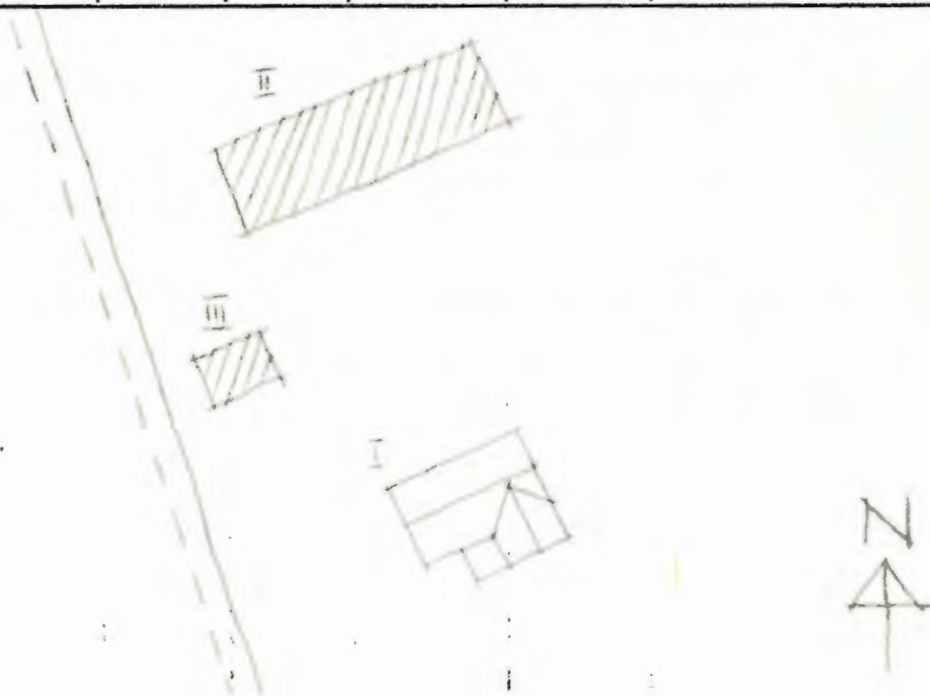
Situationsplan



Kommun Arvika..... Församl. Gunnarskog..... Datum 76-11-01
 Fastighet Gröttvål 1:68..... Film nr A 634
 Gårdsnamn Hagen..... Karta 11 C 7d
 Anl. art Fd torp nu fritidsbostad..... Sign. AA
 Uppgiftslämnare Åtgärder erfordras
 Anteckningar stomme
 fasad
 taktäckn.

Hus nr	Husets funktion	Bygg mtr	Fasad mtr	Färg	Tak-täckn.	Byggn. år	Kommentar
I	Boningshus	T	SLL	FR	P(Gö)	b 1825-75	tillbyggt 1910-30
II	Ladugård	T/Tg	-/Slät	FR/SV	P(Gö)	b 1825-75	
III	Visthusbod	T	SLL	FR	P(Gö)	b 1900-30	nu garage
IV							
V							
VI							
VII							
VIII							
IX							
X							

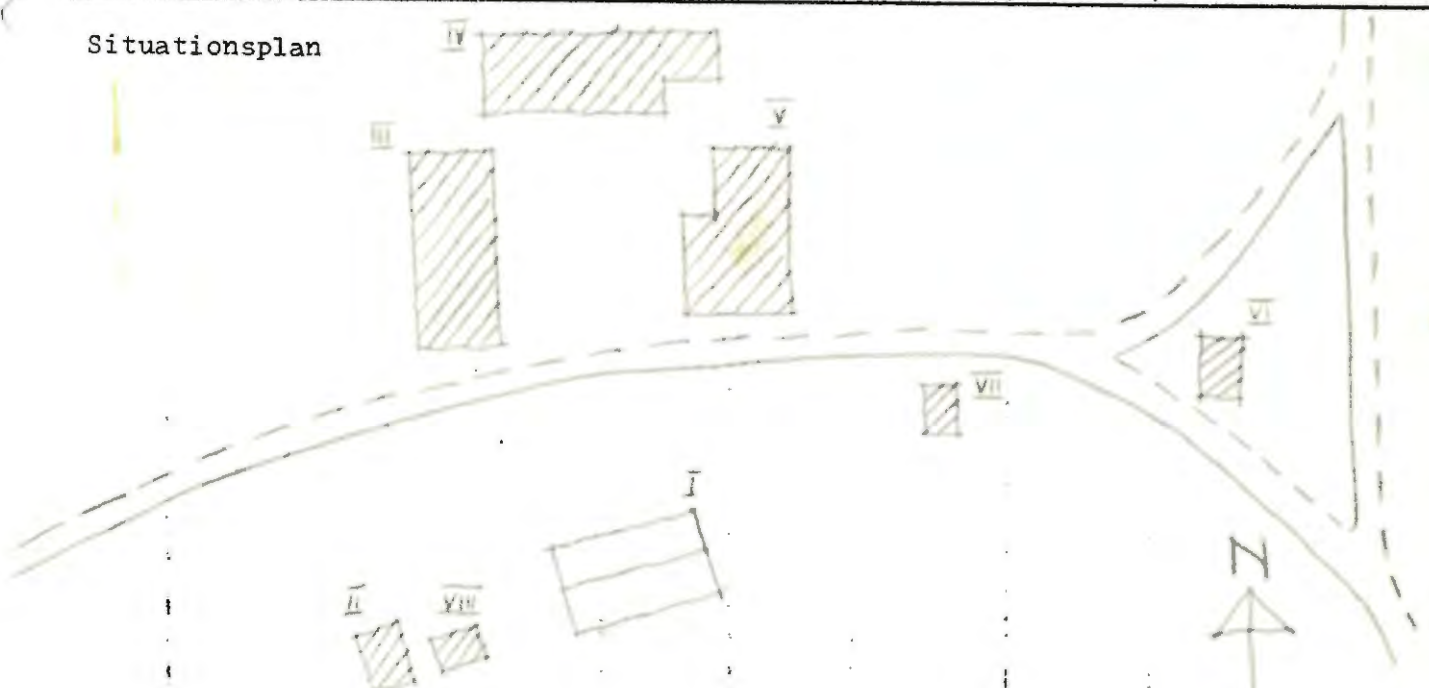
Situationsplan



Kommun ..Arvika..... Församl. Gunnarskog..... Datum 76-11-01.....
 Fastighet Gröttvääl 1:73..... Film nr 4.635.....
 Gårdsnamn Där. oppe..... Karta 11.9.7d.....
 Anl. art Bondgård..... Sign. AA.....
 Uppgiftslämnare Maja Jonsson delägare..... Åtgärder erfordras
 Anteckningar Boningshuset var ursprungligen rökstuga..... stomme
 fasad
 taktäckn.

Hus nr	Husets funktion	Bygg mtr	Fasad mtr	Färg	Tak-täckn.	Byggn. år	Kommentar
I	Boningshus	T	SLL	FR	2T	u 1600-t	på och tillbyggt 1869
II	Visthusbod	T	SLP	FR	SK	b 1850-1900	
III	Stall, bodar	T/B	BSP/SLL/-	FR	2T	b 1850-1900	
IV	Ladugård	S/B/T	-/SSP/-	FR	2T	u 1897	
V	Lada, vagnlider	T/B	SSP	FR	P	b 1850-1900	tillb 1950-70
VI	Källare	S/B	-/SSP	X/FR	2T	u 1888	
VII	Garage	B	SSP	FR	P (R)	u 1950-t	
VIII	Tvättstuga	B	SLL	FR	P	b 1950-t	
IX							
X							

Situationsplan



Kommun Arvika Församl. Gunnarskog Datum 76-11-01

Fastighet Gröttvål 1:74 Film nr A 633

Gårdsnamn Lyckorna Karta 11 C 7d

Anl. art Bondgård Sign. AA

Uppgiftslämnare Åtgärder erfordras
 Anteckningar stomme
 fasad
 taktäckn.

Hus nr	Husets funktion	Bygg mtr	Fasad mtr	Färg	Tak-täckn.	Byggn. år	Kommentar
I	Boningshus	T	SLP	FR	2T	b 1900-40	
II	Visthusbod	T	-	FR	2T	b 1850-1900	
III	Loge	T	-	FR	2T	b 1850-1900	
IV	Ladugård	Tg/B	Slät/SSP	SV/FR	2T	b 1900-40	
V							
VI							
VII							
VIII							
IX							
X							

Situationsplan

