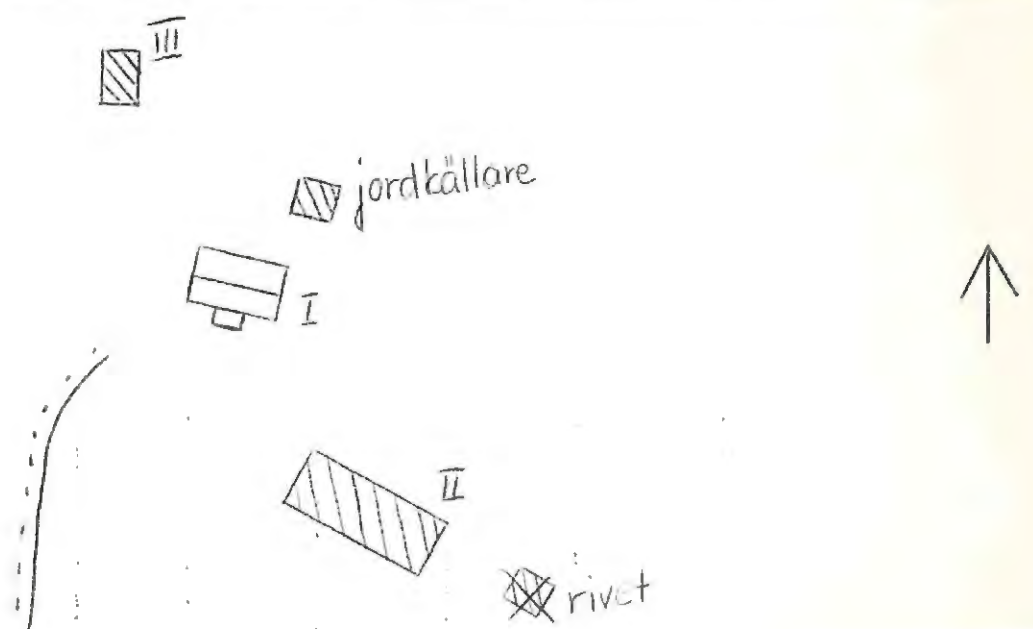


Kommun	Arvika	Församl.	Mangskog	Datum	26/10
Fastighet	Bjurbäcken 1:4			Film nr	A 596
Gårdsnamn	Lilltjärn			Karta	11C 8f
Anl. art	Bostadsfastighet			Sign.	E B J
Uppgiftslämnare	Ester Englund, hyresgäst			Åtgärder	erfordras
Anteckningar	Billerud ägare. Skiffern från Glava med båt till			stomme	
	Arvika och därifrån med häst.			fasad	
				taktäckn.	

Hus nr	Husets funktion	Bygg mtr	Fasad mtr	Färg	Tak-täckn.	Byggn. år	Kommentar
I	Boningshus	T	SLP	FR	SK	u 1880-t	
II	Ladugård	Tg/B	-/SSP	FR	2T	u 1949-50	
III	Visthusbod	B	SLL	FR	Et	u 1952	
IV							
V							
VI							
VII							
VIII							
IX							
X							

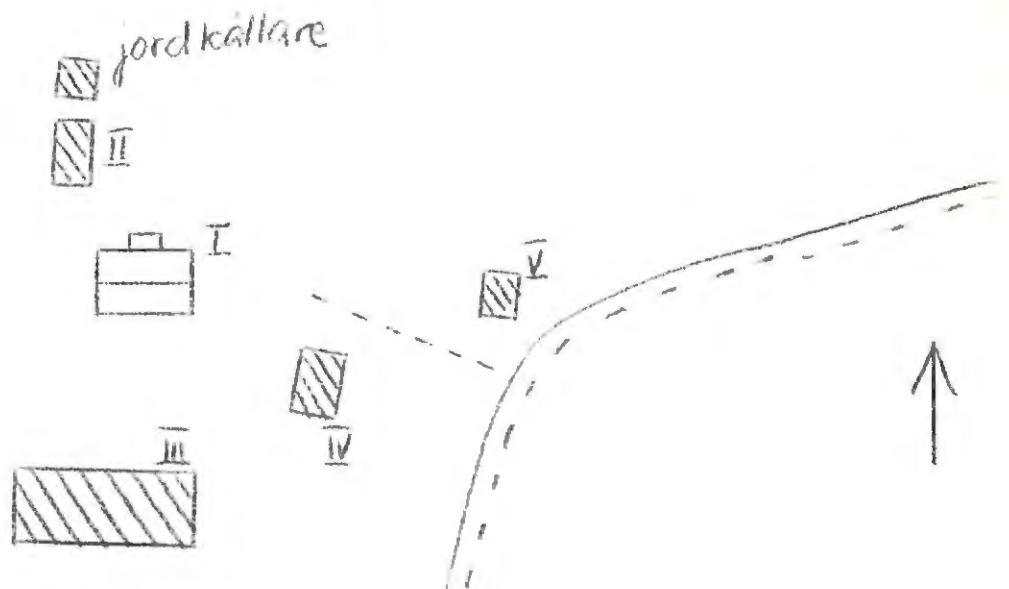
Situationsplan



Kommun Arvika..... Församl Mångskog..... Datum 76-10-27.....
 Fastighet Bjurbäcken 1:6..... Film nr A. 597.....
 Gårdsmann Bråten..... Karta 11. C. 7g.....
 Anl. art Jordbruksfastighet..... Sign. EBJ.....
 Uppgiftslämnare Gustav Jansson arrendator..... Åtgärder erfordras
 Anteckningar Billerud ägare..... stomme
 fasad
 taktäckn.

Hus nr	Husets funktion	Bygg mtr	Fasad mtr	Färg	Tak-täckn.	Byggn. år	Kommentar
I	Boningshus	T	SLP	FR	2T	u 1904	
II	Lillstuga	T	-	FR	2T	u 1905	
III	Ladugård	Tg/B	-/SSP	FR	Et	u 1945	
IV	Stall	T	-	X	Stick	u 1945	
V	Garage	B	SLP	FR	P	u 1968	
VI							
VII							
VIII							
IX							
X							

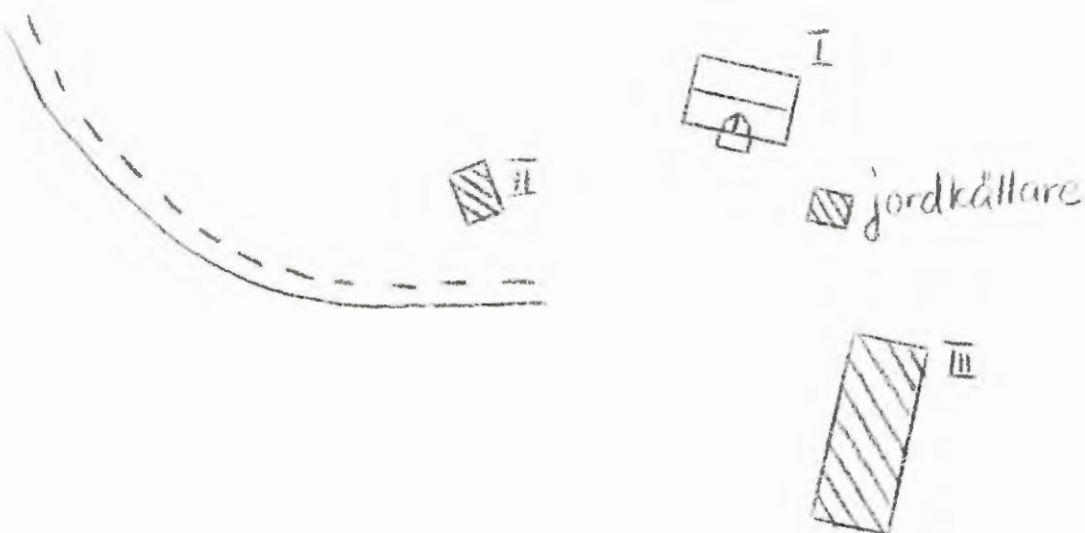
Situationsplan



Kommun Arvika Församl. Mangskog Datum 76-10-27
 Fastighet Bjurbäcken 1:9 Film nr A 597
 Gårdsnamn Höglunda Karta 11 C 7g
 Anl. art Fd bondgård nu fritidsfastighet Sign. EBJ
 Uppgiftslämnare Åtgärder erfordras
 Anteckningar stomme
 fasad
 taktäckn.

Hus nr	Husets funktion	Byggmtr	Fasad mtr	Färg	Taktäckn.	Byggn. år	Kommentar
I	Boningshus	T	SLP	FR	Skiffer	b 1880-1900	
II	Visthusbod	T	SLL	X	Stick	b 1880-1900	
III	Ladugård	S/B	-/SSP	X	Stick/2T	b 1880-1900	delvis senare
IV							
V							
VI							
VII							
VIII							
IX							
X							

Planskiss



Kommun Arvika Församl Mangskog Datum 76-10-27

Fastighet Bjurbäcken 1:13 Film nr A. 597/598

Gårdsmann Keylandgården Karta 11 C 7g

Anl. art Fd jordbruksfastighet nu fritidsfastighet Sign. EBJ

Uppgiftslämnare Åtgärder erfordras

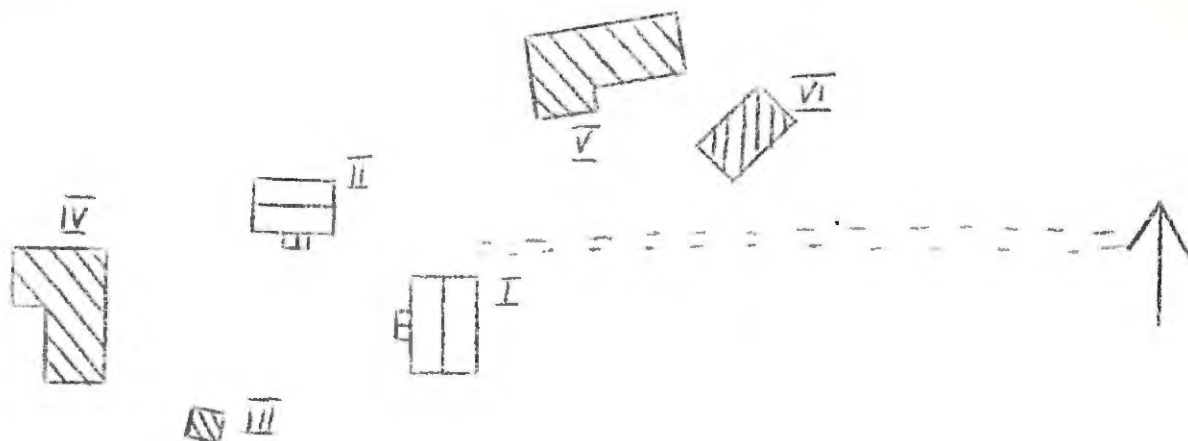
Anteckningar Rexed ägare Finnkultur-forskaren Nils Keyland stomme

bodde här sommartid. Han var pionjär inom finnbygdsforskningen fasad

och intendent vid Nordiska museet under 1900-talets början. taktäckn.

Hus nr	Husets funktion	Bygg mtr	Fasad mtr	Färg	Tak-täckn.	Byggn. år	Kommentar
I	Boningshus	T	SLP	FR	Skiffer	b 1875-1900	
II	Lillstuga	T	SLP	FR	Skiffer	b 1875-1900	
III	Visthusbod	T	-/SLP	FR	Skiffer	b 1875-1900	
IV	Stall	B	SSP	FR	P	b 1900-30	
V	Uthus	T/B	-/SSP	X	P	b 1880-1920	
VI	Redskapsbod, loge	T	-	X	P	b 1880-1920	
VII							
VIII							
IX							
X							

Situationsplan



BYGGNADSinVENTERING 1976

S-län

Kommun Arvika Församl Mangskog Datum .. 27/7

Fastighet Bjurbäcken 1:31 Film nr A 531

Gårdsmamn Karta .. 11 C 6 g

Anl. art Sign. .. cl

Uppgiftslämnare Åtgärder erfordras

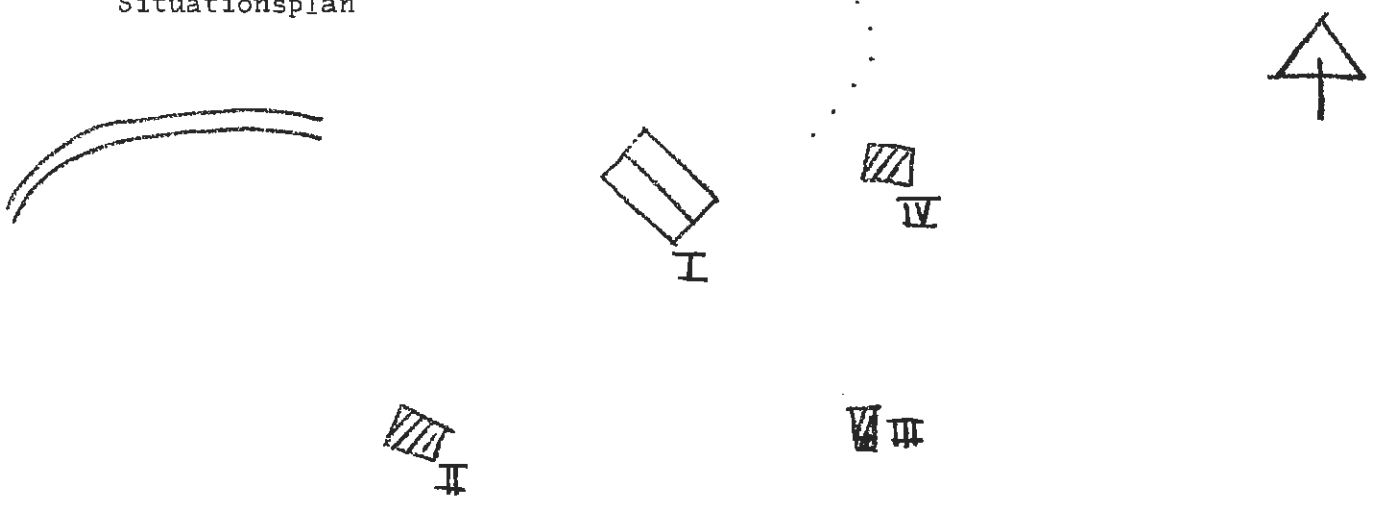
Anteckningar .mycket fantastiskt läge högt uppe på berget med en... stomme

..... otrplig utsikt! fasad

..... taktäckn.

Hus nr	Husets funktion	Bygg mtr	Fasad mtr	Färg	Tak-täckn.	Byggn. år	Kommentar
I	boningshus	T	SLL	X	P(X)	1880-1920	B
II	vedbod	T		X	2T	1880-1920	B
III	dass	B	SLP	X	papp	1920-60	B
IV	jordkällare	S			Br		fallfärdig
V							
VI							
VII							
VIII							
IX							
X							

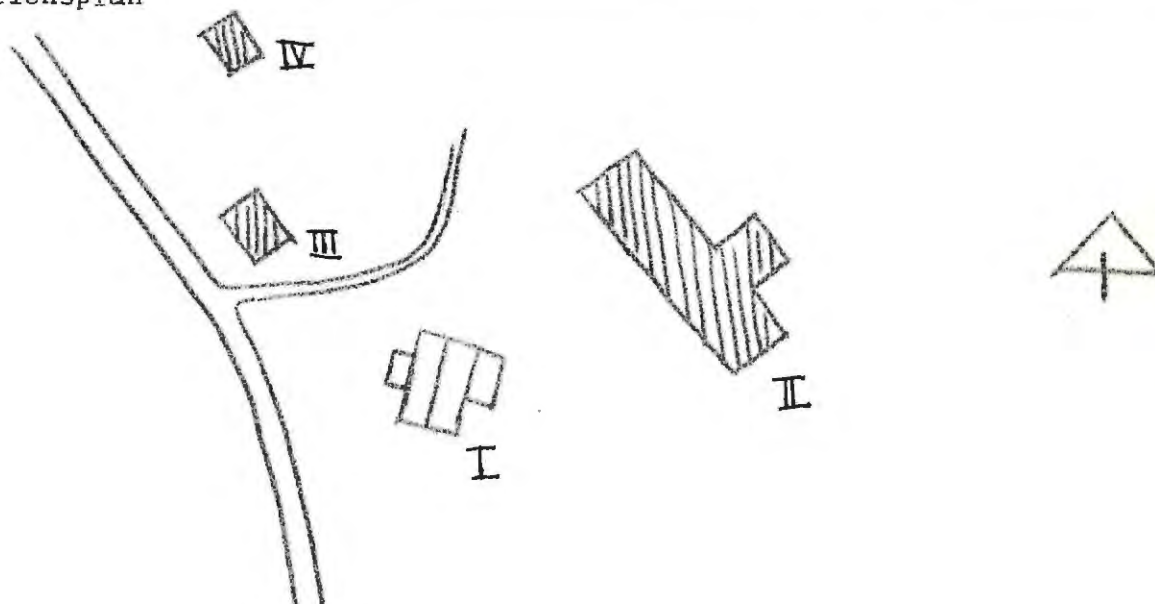
Situationsplan



Kommun Arvika Församl Mangskog Datum ... 27/7
 Fastighet Bjurbäcken 1:41 Film nr A 530
 Gårdsmamn Rüstorp Karta ... 11 C 6 B ...
 Anl. art jordbruksfastighet Sign. ... CL
 Uppgiftslämnare Åtgärder erfordras
 Anteckningar stomme
 fasad
 taktäckn.

Hus nr	Husets funktion	Bygg mtr	Fasad mtr	Färg	Tak-täckn.	Byggn. år	Kommentar
I	boningshus	T	SLL	FR	P(X)	1850-1900	B
II	ladugård	B/Tg		Br/ S(Grå)	P(Gö)	1900-50	B
III	magasin, garage	T/B	SLL	FR/X	P(X)	1850-1900	B garaget tillbyggt
IV	jordkällare	S				1850	B
V							
VI							
VII							
VIII							
IX							
X							

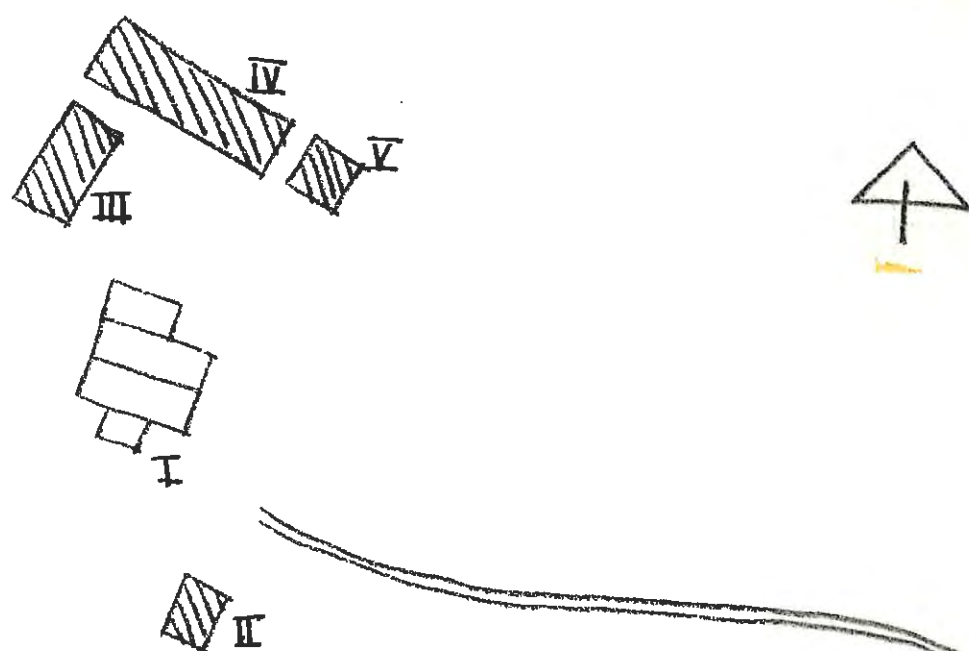
Situationsplan



Kommun Arvika Församl Norsköp Datum ... 27/7
 Fastighet Sjurbäcken 1:41 Film nr A. 530, 531
 Gårdsmann Röstorp Där Väste Karta ... 11.4.6.3
 Anl. art sommarbostad Sign. ... 41
 Uppgiftslämnare ingen hemma Åtgärder erfordras
 Anteckningar stomme
 fasad
 taktäckn.

Hus nr	Husets funktion	Bygg mtr	Fasad mtr	Färg	Tak-täckn.	Byggn. år	Kommentar
I	boingshus	T	SLP/SLL	FR	P(X)	1800-1920	B
II	liljetuga	T	SLL	X	P(X)	1800-1920	B
III	uthus	B		X	P(X)	1900-25	B
IV	ledugård	T/B		X	stick	1800-1925	B
V	stolpbod	B	SLL	X	stick	1900-25	B
VI							
VII							
VIII							
IX							
X							

Situationsplan



Kommun ..Ärvika..... Församl Mångskog..... Datum 76-10-27.....
 Fastighet Bjurbäcken 1:42..... Film nr A. 598.....
 Gårdsmamn Härkapott..... Karta 11 C 7g.....
 Anl. art ~~St. terr. m.~~ fritidsfastighet..... Sign. EBJ.....
 Uppgiftslämnare Halvar Leander, ägare..... Åtgärder erfordras
 Anteckningar Huset uppfört 1907 av materiel från en gammal ria stomme.....
närheten. Det byggdes av grevinnan Mörner med Nils Keyland (som fasad.....
martid boende på granngården) som rådgivare. Konstnären Alfred taktäckn......
Ekstam har målat interiören. Han bodde på Knaggen i närheten.

Hus nr	Husets funktion	Bygg mtr	Fasad mtr	Färg	Tak-täckn.	Byggn. år	Kommentar
I	Boningshus	T	SLP	FR	P	u 1907 b 1880-1910	
II	Visthusbod	T	-	FR	P	b 1880-1910	
III							
IV							
V							
VI							
VII							
VIII							
IX							
X							

Intendenten Nils Keyland dog här sommaren 1927. Under 1930-talet ägdes huset
 Situationsplan
 av Ärvika arkitekten Ludvig Matsson.

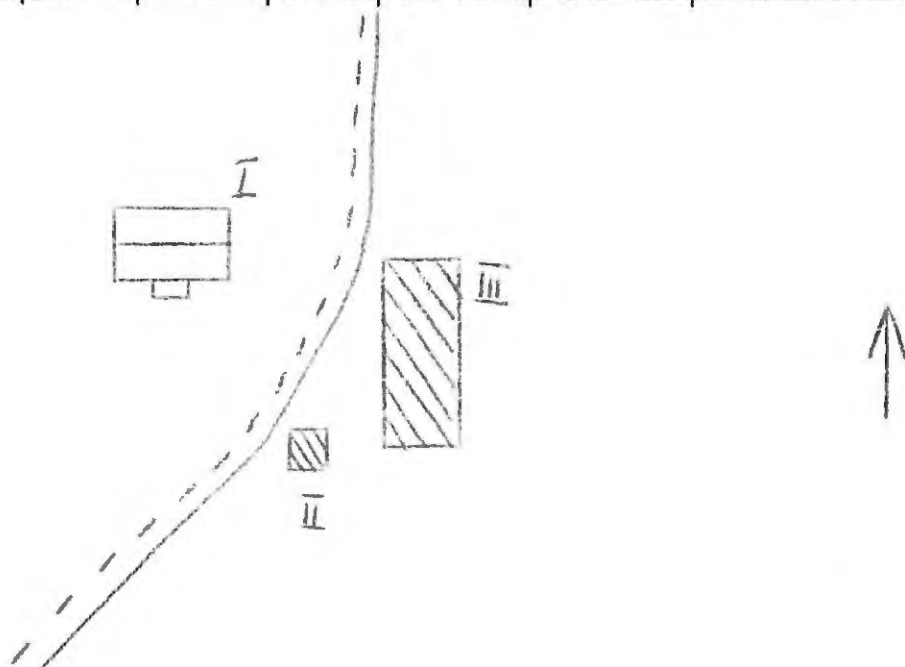
100



Kommun Arvika Församl Mangskog Datum 76-10-27
 Fastighet Bjurbäcken 1:46 Film nr A 598
 Gårdsmann Där Öst Karta 11 C 7g
 Anl. art Jordbruksfastighet Sign. EBJ
 Uppgiftslämnare Åtgärder erfordras
 Anteckningar Billerud ägare stomme
 fasad
 taktäckn.

Hus nr	Husets funktion	Bygg mtr	Fasad mtr	Färg	Tak-täckn.	Byggn. år	Kommentar
I	Boningshus	T	SLP	FR	2T	b 1890-1910	
II	Visthusbod	T	-	X	2T	b 1890-1910	
III	Ladugård	Tg/B	-/SSP	FR	Et/2T	b 1930-t	
IV							
V							
VI							
VII							
VIII							
IX							
X							

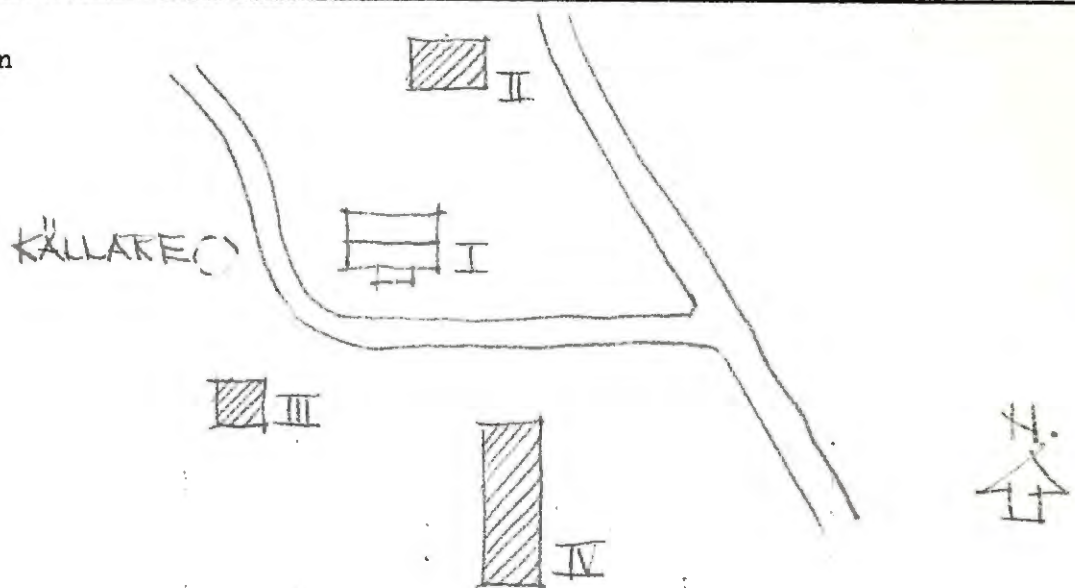
Situationsplan



Kommun Arvika Församl. Mangskog Datum 76-10-13
 Fastighet Fjäll 1:4 Film nr A 586
 Gårdsnamn Kartta 110 6f
 Anl. art Fd torp, nu fritidsfastighet Sign. L W
 Uppgiftslämnare Åtgärder erfordras
 Anteckningar stomme
 fasad
 taktäckn.

Hus nr	Husets funktion	Bygg mtr	Fasad mtr	Färg	Tak-täckn.	Byggn. år	Kommentar
I	Boningshus	T	SLP	FR	2T	b 1900-40	
II	Vagnskjul	T	-	-	Stick	b 1850-1900	Faller samman
III	Visthusbod	T	-	-	2T	b 1850-1900	
IV	Ladugård	Tg/B	-	-/FR	2T	b 1900-40	
V							
VI							
VII							
VIII							
IX							
X							

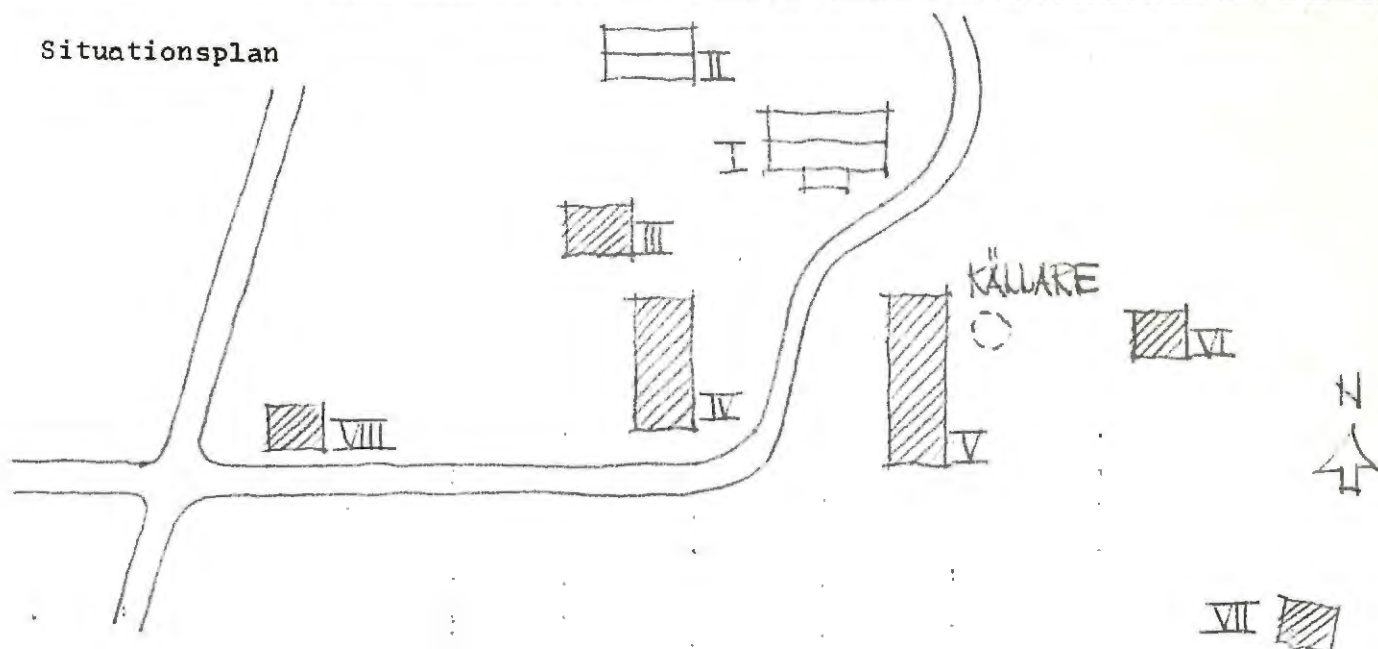
Situationsplan



Kommun Arvika Församl. Hängskog Datum 76-10-13
 Fastighet Fjäll 1:6 A Film nr A 586
 Gårdsnamn Mossen Karta 110 6f
 Anl. art Fd bondgård, nu bostadsfastighet Sign. L W
 Uppgiftslämnare Åtgärder erfordras
 Anteckningar stomme
 fasad
 taktäckn.

Hus nr	Husets funktion	Bygg mtr	Fasad mtr	Färg	Tak-täckn.	Byggn. år	Kommentar
I	Boningshus	T	SLL	FR	2T	b 1890-1920	Nyligen ombyggd
II	Liljetuga	B	SLL	FR	P	b 1890-1920	
III	Visthusbod	T	Delvis SSP	FR	Stick	b 1850-1900	
IV	Stall, vedbod	T	Delvis SSP	FR	Stick	b 1850-1900	
V	Ladugård	Tg/B	-	--/FR	P	b 1900-30	
VI	Visthusbod	T	-	-	Stick	b 1850-1900	
VII	Lada	B	-	-	Br	b 1890-1920	
VIII	Garage	B	-	FR	P	b 1920-50	
IX							
X							

Situationsplan



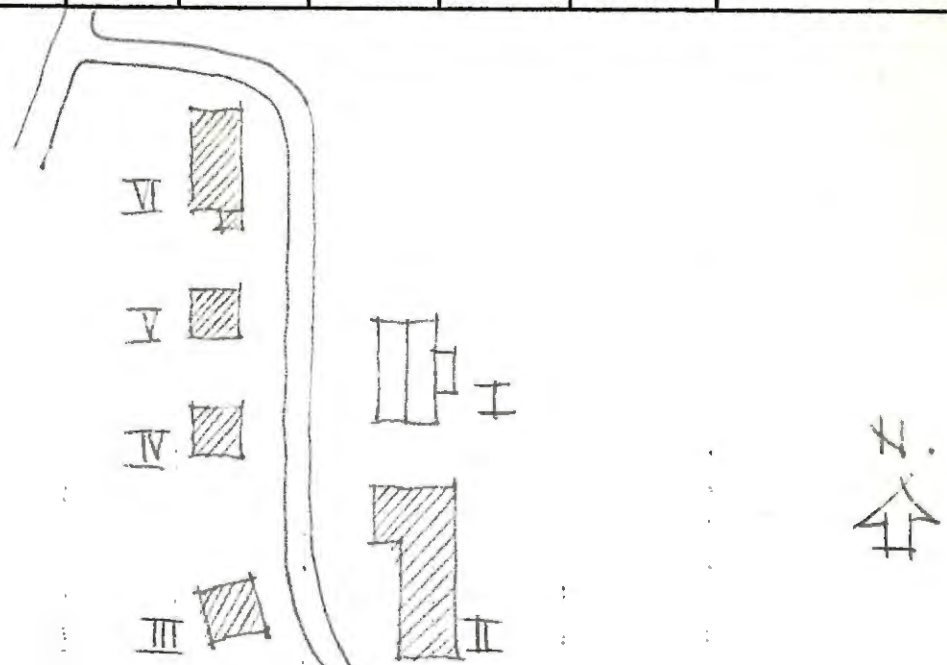
BYGGNADSVINVENTERING 1976

S-län

Kommun Arvika Församl. Mångskog Datum 76-10-13
 Fastighet FJH11 1:7 Film nr A 586
 Gårdsnamn Nylandsberget Karta 11G 6f
 Anl. art Fd bondgård, nu öde Sign. L W
 Uppgiftslämnare Åtgärder erfordras
 Anteckningar stomme
 fasad
 taktäckn.

Hus nr	Husets funktion	Bygg mtr	Fasad mtr	Färg	Tak-täckn.	Byggn. år	Kommentar
I	Boningshus	T	SL	FR	P	b 1880-1910	
II	Ladugård	T/B	-	Delvis FR	Stick	b 1825-75	
III	Lada	T	-	-	P	b 1850-1900	
IV	Lillstuga	T	Delvis SSP	FR	2T	b 1850-1900	
V	Visthusbod	T	Delvis SSP	FR	2T	b 1850-1900	
VI	Stall	T/B	-	FR	P	b 1825-75	Senare tillbyggt
VII							
VIII							
IX							
X							

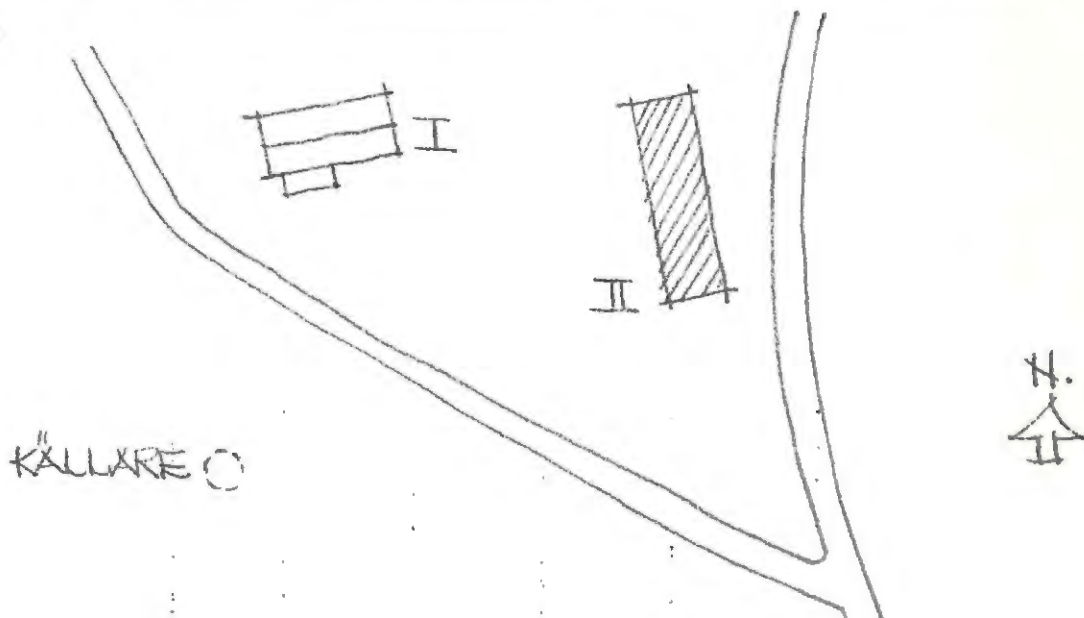
Situationsplan



Kommun Arvika Församl. Mångskog Datum .. 76-10-13 ..
 Fastighet , Fjäll 1:11 Film nr A 585
 Gårdsnamn Karta .. 11 0 6 f
 Anl. art .. Pd torp, nu fritidsfastighet Sign. L W
 Uppgiftslämnare Åtgärder erfordras
 Anteckningar stomme
 fasad
 taktäckn.

Hus nr	Husets funktion	Bygg mtr	Fasad mtr	Färg	Tak-täckn.	Byggn. år	Kommentar
I	Boningshus	T	SLP	FR	2T	^b 1900-30	
II	Ladugård	Tg/B	-	-/FR	2T	^b 1900-30	
III							
IV							
V							
VI							
VII							
VIII							
IX							
X							

Situationsplan



Kommun Arvika Församl Mannskog Datum .. 29/7.....
 Fastighet Fjäll 1:15 Film nr A. 536, 537..
 Gårdsmann Torphaget Karta .. 11 C 5 g.....
 Anl. art sommarbost., ej bebodd Sign. .. cl.....
 Uppgiftslämnare Åtgärder erfordras
 Anteckningar stomme
 fasad
 taktäckn.

Hus nr	Husets funktion	Bygg mtr	Fasad mtr	Färg	Tak-täckn.	Byggn. år	Kommentar
I	boningshus	T	SLP	FR	P(X)	1875-1925	B
II	fähus	T		X	2T	1875-1925	B
III	uthus	B		FR	P(X)	1920-60	B
IV							
V							
VI							
VII							
VIII							
IX							
X							

Situationsplan

← nedriven ladugård



Kommun Arvika Församl Mangskog Datum 29/7

Fastighet Fjäll 1:18 Film nr A 537

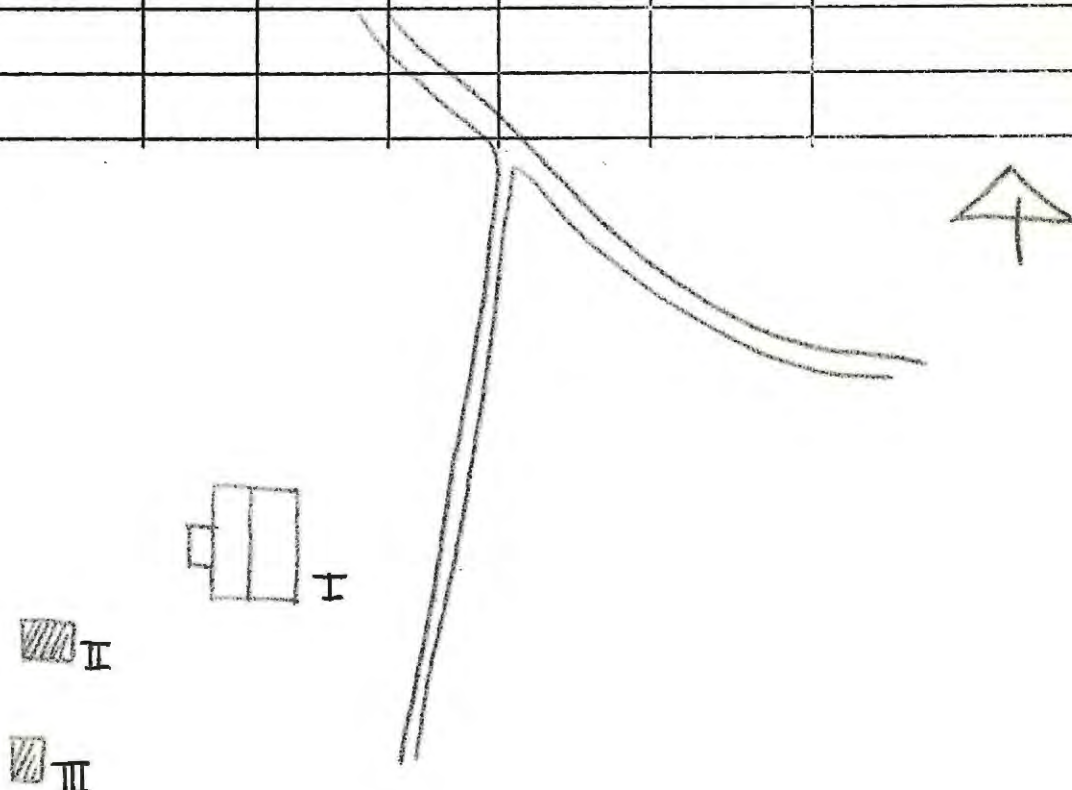
Gårdsmann Kartan 11 C 5 g

Anl. art sommarbost. Sign. cl

Uppgiftslämnare ingen hemma Åtgärder erfordras
stomme'
fasad
taktäckn.

Hus nr	Husets funktion	Bygg mtr	Fasad mtr	Färg	Tak-täckn.	Byggn. år	Kommentar
I	boningshus	T	SLL	FR	P(X)	1910-30 B	
II	stolpbod	T		X	P(X)	1880-1930 B	
III	dass	B	PFV	FR	P(X)	1960-75 B	
IV							
V							
VI							
VII							
VIII							
IX							
X							

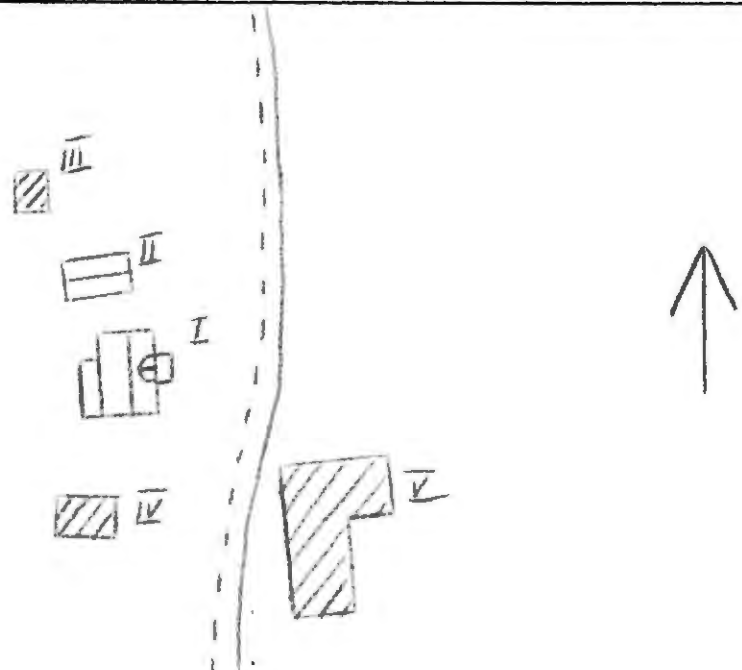
Situationsplan



Kommun .. Arvika Församl. .. Mangskog Datum .. 1976-10-29 ..
 Fastighet .. Fjäll 1:42 Film nr .. A 622
 Gårdsnamn Karta .. 11.C.6f.....
 Anl. art .. F.d. bondgård, nu Fritidsfastighet..... Sign. .. EBJ.....
 Uppgiftslämnare Åtgärder erfordras
 Anteckningar stomme
 fasad
 taktäckn.

Hus nr	Husets funktion	Bygg mtr	Fasad mtr	Färg	Tak-täckn.	Byggn. år	Kommentar
I	Boningshus	T	SLL	OBg	2T	b: 1890-1910	
II	Lillstuga	T	SLP	FR	P	b: 1890-1910	
III	Redskapsbod	B	SSP	X	P	b: 1900-40	
IV	Visthusbod	B	SLL	FR	P	b: 1900-40	
V	Ladugård	T/B/Tg	- / SSP / Slät	FR/SV	P	b: 1890-1930	
VI							
VII							
VIII							
IX							
X							

uationsplan



Kommun ..Arvika..... Församl. ..Mångskog..... Datum ..1976-10-28...

Fastighet ..Fjäll 1:43..... Film nr ..A.621, 622..

Gårdsnamn Karta ..11.C.6f.....

Anl. art ..F.d. bondgård, nu bostadsfastighet..... Sign. ..EBJ.....

Uppgiftslämnare Åtgärder erfordras

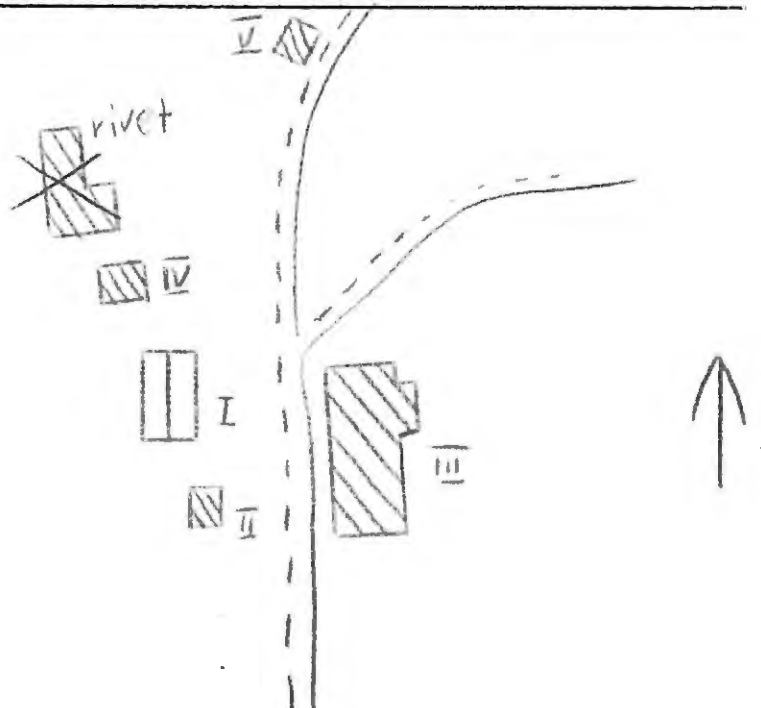
Anteckningar stomme

..... fasad

..... taktäckn.

Hus nr	Husets funktion	Bygg mtr	Fasad mtr	Färg	Tak-täckn.	Byggn. år	Kommentar
I	Boningshus	T	SLP	FR	Et	b: 1875-1900	äldre!
II	Visthusbod	B	SLL	FR	P	b: 1900-40	
III	Ladugård	Tg/T/B	Slät/-/ SSP	SV/FR	Stick	b: 1900-40	
IV	Lillstuga	T	-	FR	P	b: 1875-1900	
V	Smedja	B	SLP	X	Stick	b: 1900-40	
VI							
VII							
VIII							
IX							
X							

Situationsplan



Kommun **Arvika** Församl. **Mangskog** Datum **76-10-27**

Fastighet **Fjäll 1:51** Film nr **A 596**

Stadsnamn **Mossviken** Karta **11 C 7f**

Anl. art **Torp nu fritidsfastighet** Sign. **EBJ**

Uppgiftslämnare Åtgärder erfordras

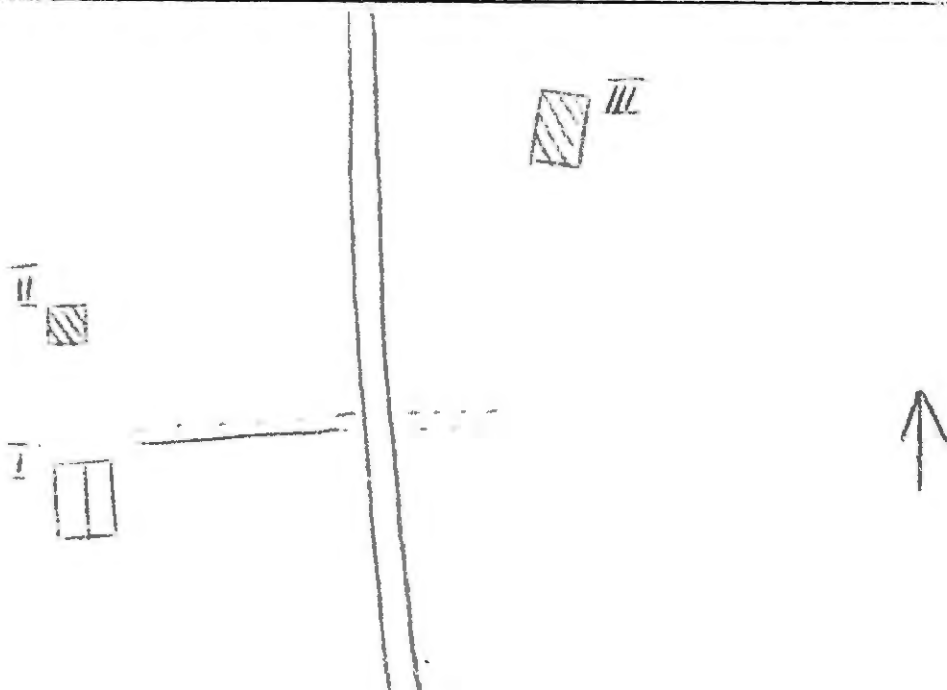
Anteckningar stomme

..... fasad

..... taktäckn.

Hus nr	Husets funktion	Bygg mtr	Fasad mtr	Färg	Tak-täckn.	Byggn. år	Kommentar
I	Boningshus	T	SLL/SLP	FR	P	b 1875-1900	håller på att restaureras
II	Uthus	T/B	-/SSP	FR/X	P	b 1875-1900	
III	Lillstuga	T	-/SSP	X	P	b 1870-90	
IV							
V							
VI							
VII							
VIII							
IX							
X							

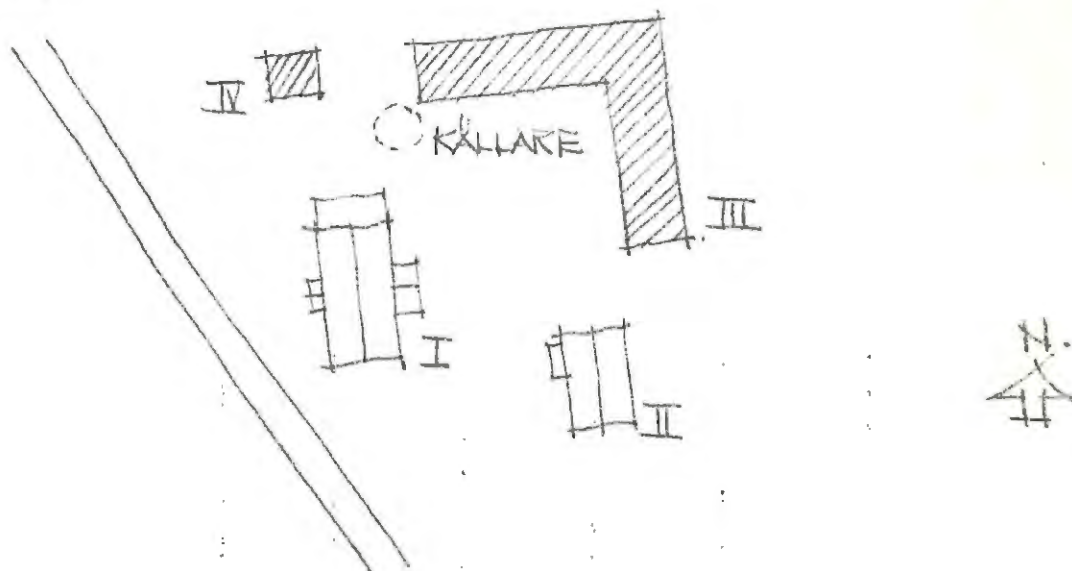
Situationsplan



Kommun Arvika Församl. Mangskog Datum 76-10-13
 Fastighet Fjäll 1:59 Film nr A 585
 Gårdsnamn Där Nere Karta 110 6f
 Anl. art Fd bondgård Sign. J, W
 Uppgiftslämnare Fru Magnusson, ägare Åtgärder erfordras
 Anteckningar Släktgård sedan mitten av 1800-talet stomme
 fasad
 taktäckn.

Hus nr	Husets funktion	Bygg mtr	Fasad mtr	Färg	Tak-täckn.	Byggn. år	Kommentar
I	Boningshus	T	SLP	FR	P(S)	^u ca 1850	Senare ombyggt
II	Lillstuga	T	SLP	FR	P	^u 1850-1900	Senare ombyggt
III	Ladugård	Tg/B	Slät/-	SV/FR	P	^b 1900-30	
IV	Visthusbod	T	SLP	FR	P	^b 1850-1900	
V							
VI							
VII							
VIII							
IX							
X							

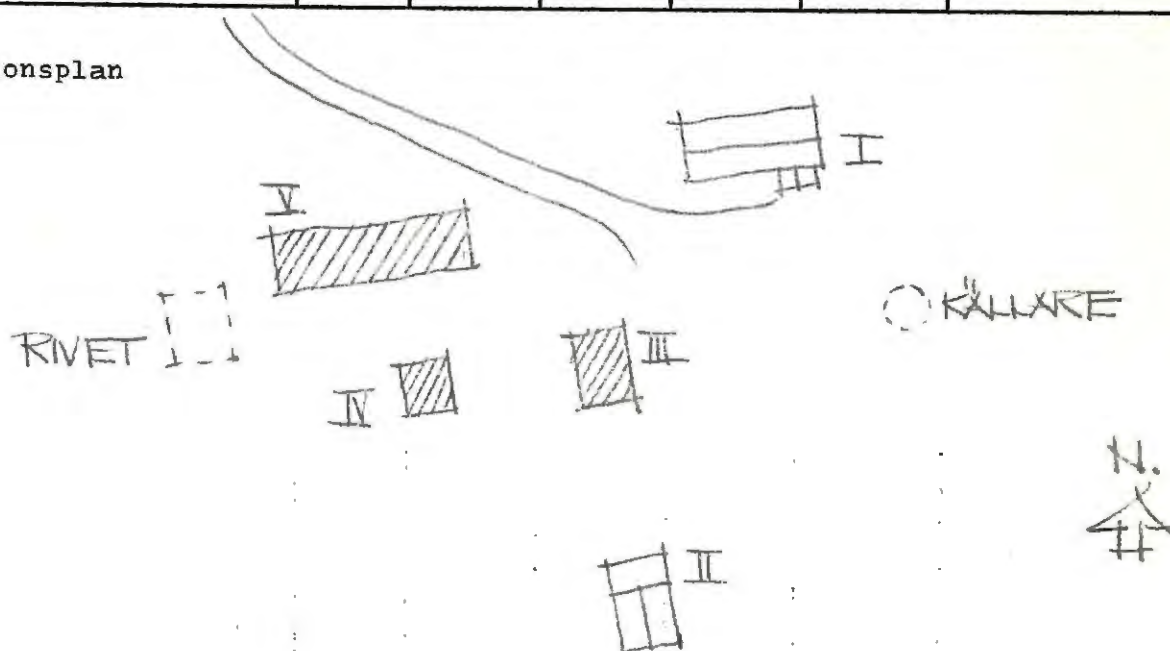
Situationsplan



Kommun Arvika Församl. Mangskog Datum 76-10-13
 Fastighet Fj811 1:75 Film nr A 586
 Gårdsnamn Kvarnbråten Karta 11C 6f
 Anl. art Fd torp, nu fritidsfastighet Sign. L W
 Uppgiftslämnare Åtgärder erfordras
 Anteckningar stomme
 fasad
 taktäckn.

Hus nr	Husets funktion	Bygg mtr	Fasad mtr	Färg	Tak-täckn.	Byggn. år	Kommentar
I	Boringshus	T	SLP	FR	2T	b 1870-1900	
II	Idllstuga	T	SLP	FR	P(S)	b 1880-1910	
III	Magasin	B	SLP	FR	P(R)	b 1900-30	
IV	Visthusbod	T	-	FR	2T	b 1825-75	
V	Ladugård	T	-	-	P	b 1825-75	Senare tillbyggd
VI							
VII							
VIII							
IX							
X							

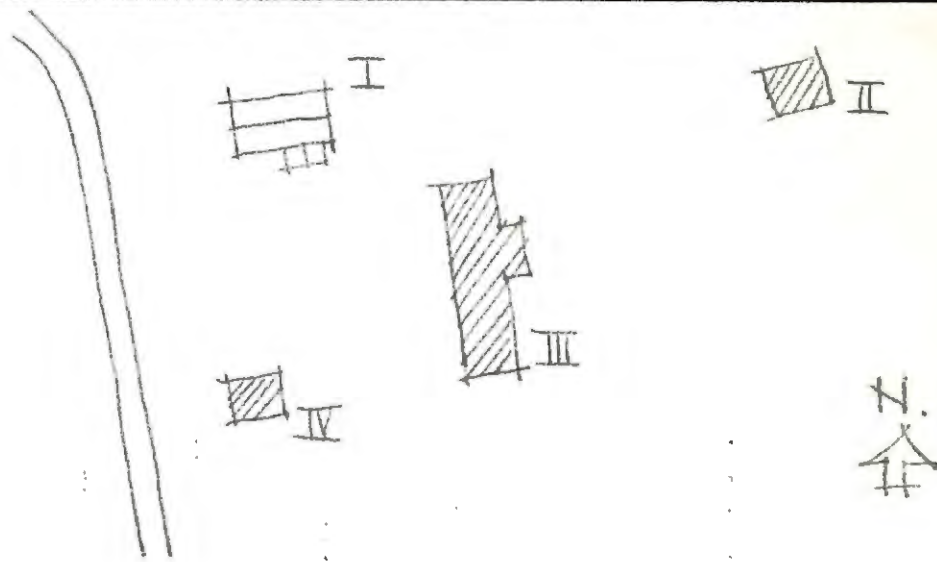
Situationsplan



Kommun Arvika Församl. Mangskog Datum 76-10-13
 Fastighet Fjäll 1:77 Film nr A 586
 Gårdsnamn Karta 11C 6F
 Anl. art Fd bondgård, nu bostadsfastighet Sign. L W
 Uppgiftslämnare Åtgärder erfordras
 Anteckningar stomme
 fasad
 taktäckn.

Hus nr	Husets funktion	Bygg mtr	Fasad mtr	Färg	Tak-täckn.	Byggn. år	Kommentar
I	Boningshus	T	SLI	FR	2T	b 1890-1920	
II	Brygghus	B	SLP	-	Stick	b 1890-1920	
III	Ladugård	Tg/T/B	-	-	Stick	b 1850-1900	Senare tillbyggd
IV	Visthusbod	T	-	-	P	b 1850-1900	
V							
VI							
VII							
VIII							
IX							
X							

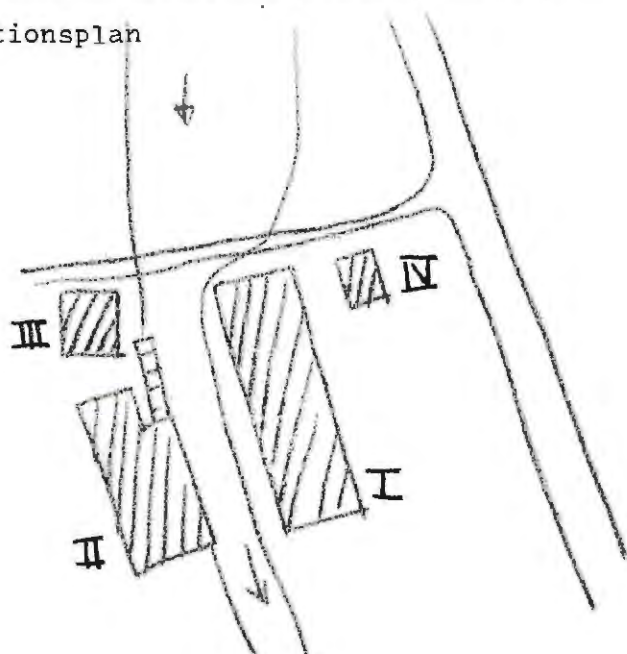
Situationsplan



Kommun Arvika Församl Mangskog Datum .. 29/7.....
 Pastighet Fjäll 1:95 + Slobyn 1:77 Film nr A. 535.....
 Gårdsnamn Fjälls kvarn o. såg Karta .. 11 C 6 g.....
 Anl. art såg Sign. .. cl.....
 Uppgiftslämnare .. J G Andersson Åtgärder erfordras
 Anteckningar .. sedan 1856 i lantmäterihandlingar heter det Fjälls .. stomme
 Kvarn och Såg. Lades ner omkr. 1960. Skall sättas igång igen .. fasad
 som såg och snickeri. Sågverket drivs med vattenkraft. .. taktäckn.

Hus nr	Husets funktion	Bygg mtr	Fasad mtr	Färg	Tak-täckn.	Byggn. år	Kommentar
I	Såg	B		FR	P(X)	1920-30 B+U	
II	kvarn	B	SLL	FR	P(X)	1810-1940 B+U	
III	lillstuga	B	SLL	FR	P(X)	1900-25 B	
IV	kontor	B	SLL	FR	P(X)		
V							
VI							
VII							
VIII							
IX							
X							

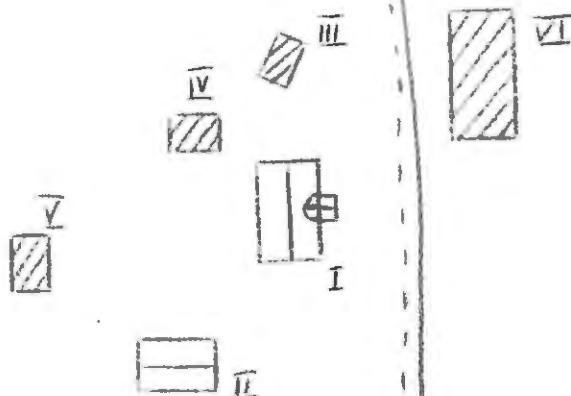
Situationsplan



Kommun Arvika Församl. Mangskog Datum 1976-10-29
 Fastighet Fjäll 1:96 Film nr A 622
 Gårdsnamn Mytomta Karta 11 C 6f
 Anl. art Jordbruksfastighet Sign. EBJ
 Uppgiftslämnare Ägaren Åtgärder erfordras
 Anteckningar stomme
 fasad
 taktäckn.

Hus nr	Husets funktion	Bygg mtr	Fasad mtr	Färg	Tak-täckn.	Byggn. år	Kommentar
I	Boningshus	T	SLL	FR	P	u: 1900 ca	
II	Lillstuga	T	SLP	FR	P	u: 1875-1900	
III	Vedbod	B	SSP	FR	P	u: 1900-15	
IV	Visthusbod Magasin,	B	SLL	FR	P	u: 1930-t.	
V	Vedbod	B	SSP	X	Stick	u: 1875-1900	
VI	Ladugård	B/Tg	SSP/slät	FR/SV	P	u: 1920	
VII							
VIII							
IX							
X							

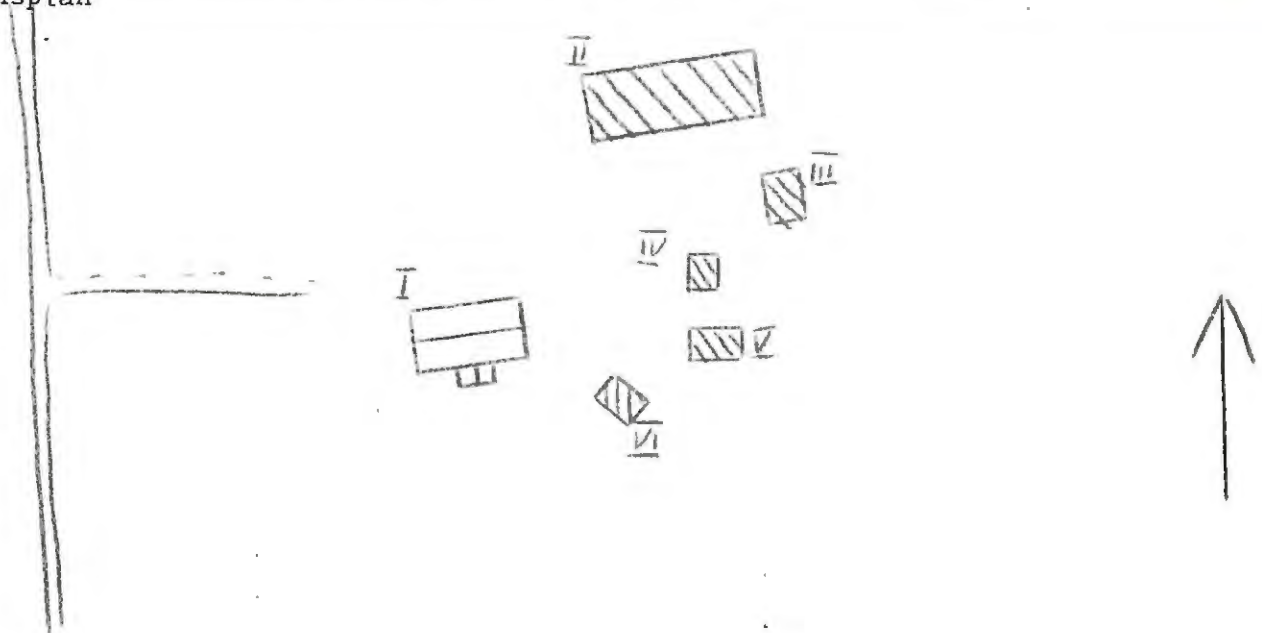
uationsplan



Kommun Arvika Församl. Mangskog Datum 1976-10-28
 Fastighet Fjäll 1:125 Film nr A 621
 Gårdsnamn Rönningen Karta 11 C 6f
 Anl. art Jordbruksfastighet Sign. EBJ
 Uppgiftslämnare Erik Emilsson, ägare Åtgärder erfordras
 Anteckningar I släkten sen 1913 stomme
 fasad
 taktäckn.

Hus nr	Husets funktion	Bygg mtr	Fasad mtr	Färg	Tak-täckn.	Byggn. år	Kommentar
I	Boningshus	T	SLL	FR	P	u: 1700-t.	Övervåningen från 1850-t. Renov. på 1930-40-talet
II	Ladugård	T/B	-/SSP	X	P/Stick	u: 1922	Delvis senare
III	Vedskjul	B	SSP	X	Stick	u: 1920-t.	
IV	Garage	T	SLP	FR	P	u:	F.d. lillstuga
V	Traktorgarage	B	SSP	FR	P	u: 1940-t.	
VI	Visthusbod	B	SLL	FR	P	u: 1948	
VII							
VIII							
IX							
X							

Situationsplan



Kommun .. Arvika Församl. .. Mangskog Datum .. 1976-10-29 ..
 Fastighet .. Fjäll 1:129 Film nr .. A 622
 Gårdsnamn Karta .. 11 C 6f
 Anl. art .. F.d. bondgård, nu avstyckad fritidsfastighet Sign. .. EBJ
 Uppgiftslämnare Åtgärder erfordras
 Anteckningar stomme
 fasad
 taktäckn.

Hus nr	Husets funktion	Bygg mtr	Fasad mtr	Färg	Tak-täckn.	Byggn. år	Kommentar
I	Boningshus	T	SLP	FR	P	b: 1875-1900	
II	Lillstuga	B	SLL	FR	P	b: 1930-40	
III							
IV							
V							
VI							
VII							
VIII							
IX							
X							

uationsplan

II 413 I



Kommun . Arvika Församl. Mangskog Datum . 1976-10-28

Fastighet . Fjäll 1:131 Film nr . A 621

Gårdsnamn . Bostället Karta . 11 C 6f

Anl. art . Jordbruksfastighet Sign. EBJ

Uppgiftslämnare . Anders Lindgren, delägare Åtgärder erfordras

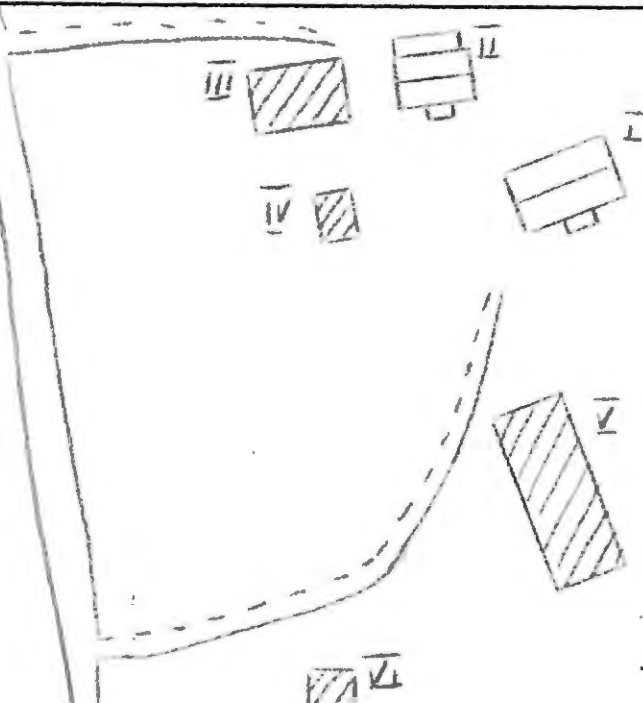
Anteckningar . Här var tidigare knektboställe stomme

..... fasad

..... taktäckn.

Hus nr	Husets funktion	Bygg mtr	Fasad mtr	Färg	Tak-täckn.	Byggn. år	Kommentar
I	Boningshus	T	SLL	FR	Et	u: 1860-80	Renoverat 1950
II	Lillstuga	T	SLL	FR	P	u: 1875-1900	
III	Vedskjul, uthus	B	SSP	FR	P	u: 1930-t.	
IV	Visthusbod	T	-	FR	P	u: 1860-80	
V	Ladugård	Tg /B/T	Slat/ SSP/-	SGFA/ FR	P	u: ca 1930	
VI	Garage	B	SLL	FR	P	u: 1950-t.	
VII							
VIII							
IX							
X							

Situationsplan



Kommun Arvika Församl. Mangskog Datum 13/7 1976

Fastighet Grytterud S och 2:2 Film nr A 490

Gårdsnamn Mangskogs kyrka Karta 11 C 5 g

Anl. art kyrka Sign. GL, MS

Uppgiftslämnare (L) Redelius: Mangskogs kyrka Åtgärder erfordras

Anteckningar På platsen har tidigare legat en äldre kyrka stomme

..... fasad

..... taktäckn.

Hus nr	Husets funktion	Byggmtr	Fasad mtr	Färg	Taktäckn.	Byggn. år	Kommentar
I	kyrka	S	slät	SV	SK	1813 1	
II	bårhus	Tg	slät	SV	SK	1850-1950	b
III							
IV							
V							
VI							
VII							
VIII							
IX							
X							

Planskiss



I



II



Kommun **Arvika** Församl. **Mångskog** Datum **21/7 1976**

Fastighet **Grytterud 1:13 A** Film nr **A 509**

Gårdsnamn Karta **11 C 5 g**

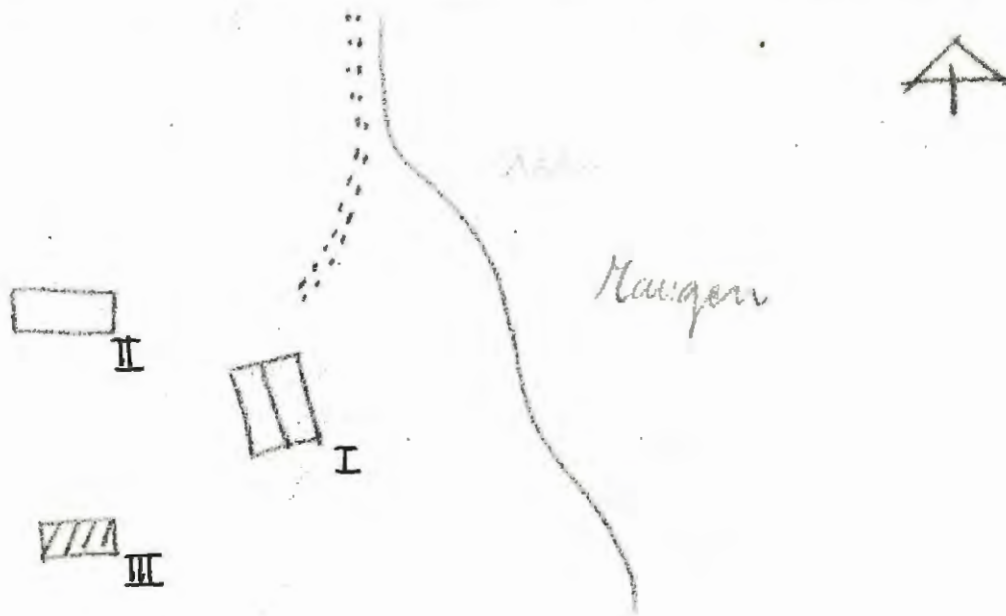
Anl. art **sommarbost.** Sign. **CL**

Uppgiftslämnare Åtgärder erfordras
stomme
fasad
taktäckn.

Anteckningar **fastigheten tillhörde tidigare gården 1:13 A**
..... **då denna var jordbruksfastighet**

Hus nr	Husets funktion	Bygg- mtr	Fasad mtr	Färg	Tak- täckn.	Byggn. år	Kommentar
I	boningshus	T	SLL	FR		1865-1910	B
II	lillstuga	håller	på att	byggas			
III	vedbod, uthus	B		X(X)	P(X)	1920-70	B
IV							
V							
VI							
VII							
VIII							
IX							
X							

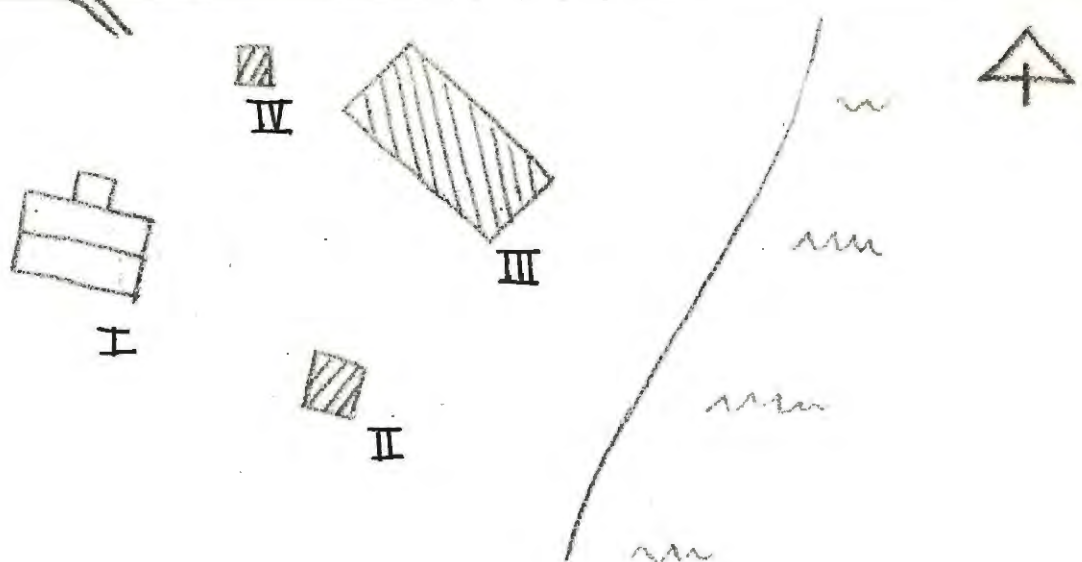
Planskiss



Kommun **Arvika** Församl. **Mångskog** Datum **21/7 1976**
 Fastighet **Grytterud 1:13 A. huvudbyggnad** Film nr **A 509**
 Gårdsnamn **Där Nere** Karta **11 C 5 g**
 Anl. art **sommarbost.** Sign. **CL**
 Uppgiftslämnare **Fru Olsson** Åtgärder erfordras
 Anteckningar **veranda s.k. värmlandsveranda. Mycket vackert läge** stomme
 **vid Marngen.** fasad
 taktäckn.

Hus nr	Husets funktion	Byggmtr	Fasad mtr	Färg	Taktäckn.	Byggn. år	Kommentar
I	boningshus	T	SLL	FR	SK	1865 U.	
II	magasin	T		FR	P(Grå)	1865-1900	U+B stolpbod
III	ladugård	T/B	SLL	FR	Et	1940-t.	
IV	jordkällare	S/B		FR	stick	1865-1900	U
V							
VI							
VII							
VIII							
IX							
X							

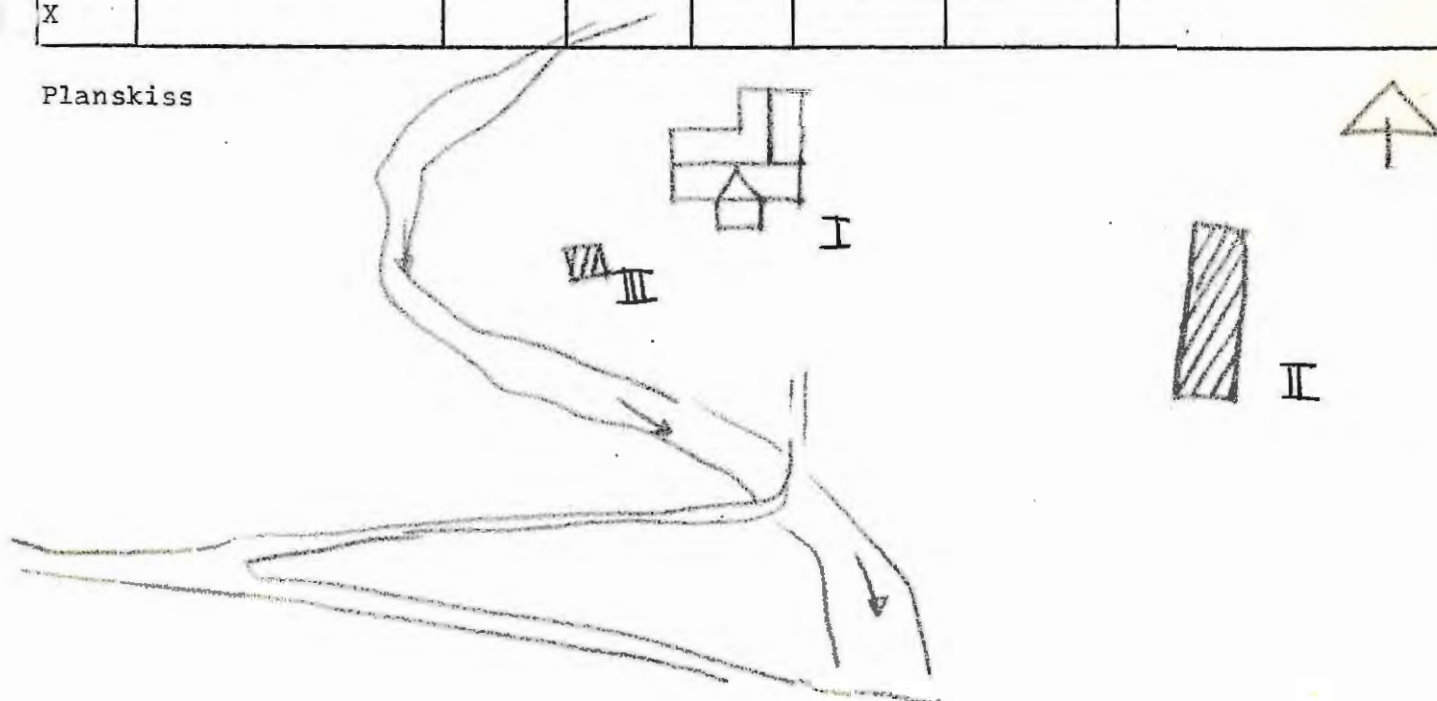
Planskiss



Kommun Arvika Församl. Mangskog Datum 22/7 1976
 Fastighet Grytterud 1:13 B Film nr A 514
 Gårdsnamn Broa Karta 11 C 5 g
 Anl. art Sign. CL
 Uppgiftslämnare Sjöquist Åtgärder erfordras
 Anteckningar huset blev påbyggt en vån. 1920-talet. Stugan stomme
 urspr, från 1800-t. fasad
 taktäckn.

Hus nr	Husets funktion	Byggmtr	Fasad mtr	Färg	Taktäckn.	Byggn. år	Kommentar
I	boningshus	T	SLL	FR	2T	1920-25	nuv. utseende
II	uthus	B		FR	P(X)	1900-20	f.d. ladugård
III	jordkällare	Btg				1920-50	
IV							
V							
VI							
VII							
VIII							
IX							
X							

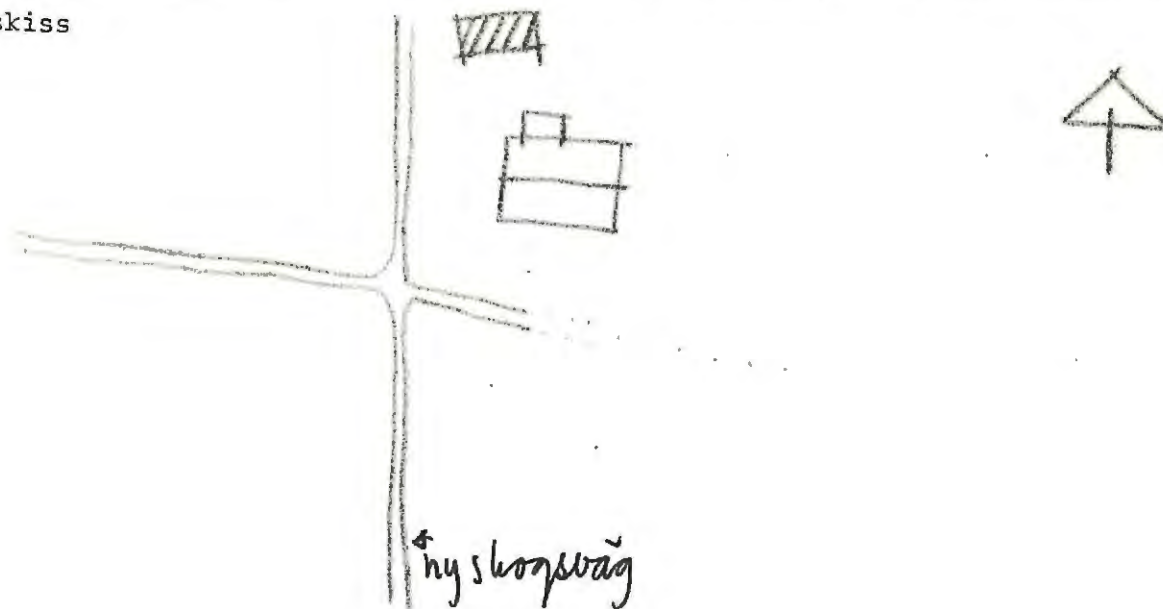
Planskiss



Kommun Arvika Församl. Mangskog Datum 22/7 1976
 Fastighet Grytterud 1:20 Film nr A 514
 Gårdsnamn Grinden Karta 11 C 5 g
 Anl. art bostadsfastighet Sign. CL
 Uppgiftslämnare Åtgärder erfordras
 Anteckningar troligen ej bebott. stomme
 fasad
 taktäckn.

Hus nr	Husets funktion	Bygg- mtr	Fasad mtr	Färg	Tak- täckn.	Byggn. år	Kommentar
I	boningshus	T	SLL	FR	P(X)	1880-1920	B
II	uthus	B		FR	stick	1900-40	B
III							
IV							
V							
VI							
VII							
VIII							
IX							
X							

Planskiss



Kommun .. Arvika Församl. Mangskog Datum .. 16/7. 1976

Fastighet .. Grytterud 1:23 Film nr A-500

Gårdsnamn Karta .. 11 C 5 g

Anl. art .. Missionshus Sign. .. CL

Uppgiftslämnare Åtgärder erfordras

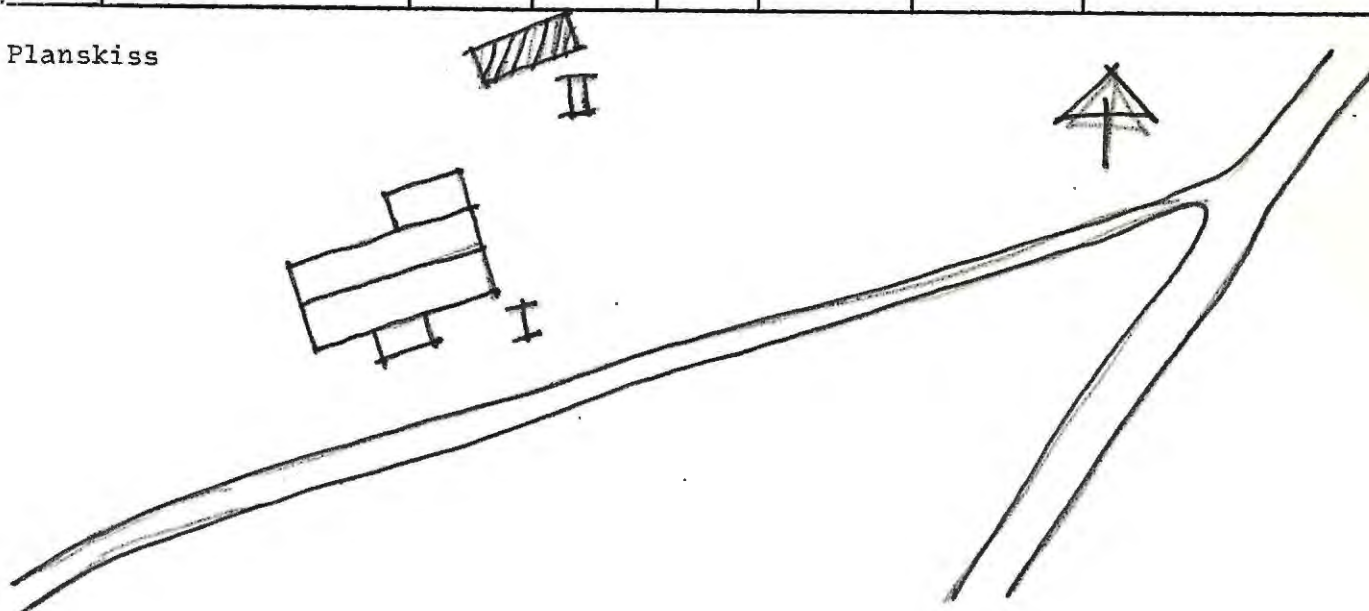
Anteckningar stomme

..... fasad

..... taktäckn.

Hus nr	Husets funktion	Bygg- mtr	Fasad mtr	Färg	Tak- täckn.	Byggn. år	Kommentar
I	Missions- och bostadshus	T	SLL/P	FR	P(X)	1900-25 b	
II	uthus, dass	B	-	FR	P(X)	1900-50 b	
III							
IV							
V							
VI							
VII							
VIII							
IX							
X							

Planskiss



Kommun Arvika Församl. Mangskog Datum 21/7 1976

Fastighet Grytterud 1:33 Film nr A 509, 510

Gårdsnamn Där Oppe eller där Öste Karta 11 C 5 g

Anl. art jordbruksfastighet Sign. CI

Uppgiftslämnare Erik Nilsson Åtgärder erfordras

Anteckningar en av de äldsta och största gårdarna i Mangskog. stomme

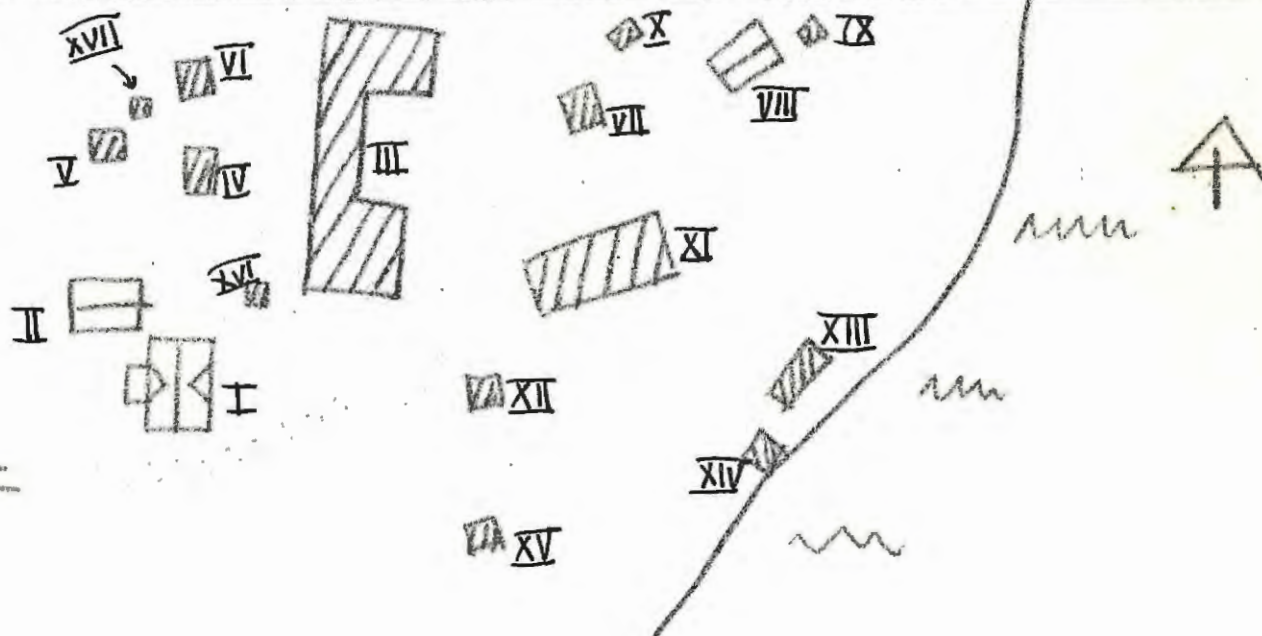
..... Släktgård från 1700-talet. Boningshuset: stilen norsk- fasad

..... inspirerad. 1919 brann huset delvis. Efter det byggdes de båda fronterna på taktäckn.

huset.

Hus nr	Husets funktion	Byggmtr	Fasad mtr	Färg	Taktäckn.	Byggn. år	Kommentar
I	boningshus	T	pärspont	OV	P(Grå)	1883 U	
II	lillstuga	T	pärspont	OV	SK	1700-t. U	
III	ladugård	Tg/T/B	SLL	SV/FR	P(X)	1920-30 U	till- och ombyggt efterhand.
IV	garage	B	SLL	FR	P(X)	1925-70 B	
V	magasin	B	SLL	FR	P(X)	1910-40 B	
VI	uthus	T	SLP	FR	Et	1880-1930	B
VII	magasin, källare under	T	SLP	FR	P(X)	1875-1925	B
VIII	boningshus	B	SLP	FR	P(X)	1939 U	f.d. arbetarbost.
IX	uthus, vedbod	B	SLL	FR	P(X)	1939-50 B	
X	dass	B	SLP	FR	P(X)	1939-50 B	

Planskiss



Kommun Arvika Församl Mangskog Datum

Fastighet Grytterud 1:33 Film nr

Gårdsnamn Karta

Anl. art Sign.

Uppgiftslämnare Åtgärder erfordras

Anteckningar stomme

..... fasad

..... taktäckn.

Hus nr	Husets funktion	Bygg mtr	Fasad mtr	Färg	Tak-täckn.	Byggn. år	Kommentar
X XI	Lada	B		FR	P(X)	1920-50	B
XXXX	XII vedbod	B		FR	P(X)	1900-50	B
XXX	XIII bod	B		X	Br	1900-50	B
XXX	XIV sjöbod	B	SLP	X	P(X)	1920-60	B
XX	XV uthus	B	SLP	X	P(X)	1920-60	B
XXX	XVI lekstuga	B	SLP	FR	Et	1940-60	
XXXX	XVII hönshus	B		FR	P(X)	1940-70	B
VIII							
IX							
X							

(uationsplan

Kommun Arvika Församl. Mångskog Datum 21/7 1976

Fastighet Grytterud 2:1 Film nr A 511

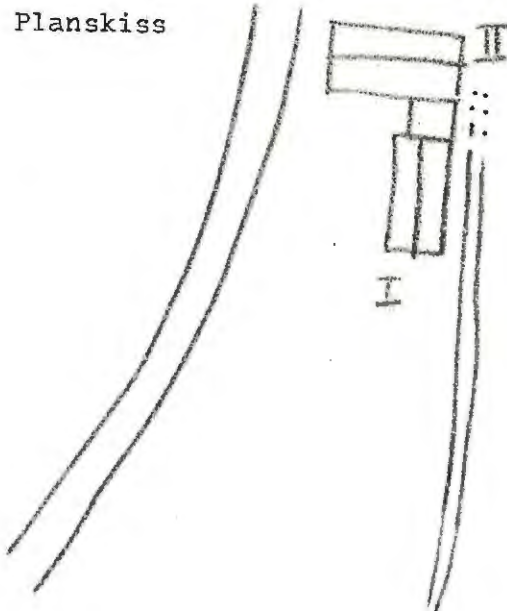
Gårdsnamn Karta 11 C 5 g

Anl. art församlingshem Sign. GL

Uppgiftslämnare Åtgärder erfordras
stomme
Anteckningar .. församlingshemmet tillbyggt fasad
..... taktäckn.

Hus nr	Husets funktion	Bygg- mtr	Fasad mtr	Färg	Tak- täckn.	Byggn. år	Kommentar
I	boningshus och församlingshem	T	SLL	FR	SK	1875-1900	B gamla delen
II	Församlingshem	B	SLL	FR	papp	1970-75	nya delen
III							
IV							
V							
VI							
VII							
VIII							
IX							
X							


Planskiss



Kommun Arvika Församl. Mangskog Datum 22/7 1976
 Fastighet Grytterud 2:1 Film nr A 514
 Gårdsnamn Fagerås Karta 11 C 5 g
 Anl. art bostadsfastighet Sign. CL
 Uppgiftslämnare Knut Bergholtz Åtgärder erfordras
 Anteckningar stugan urspr. från 1800-t. stomme
 fasad
 taktäckn.

Hus nr	Husets funktion	Bygg- mtr	Fasad mtr	Färg	Tak- täckn.	Byggn. år	Kommentar
I	boningshus	T	SLL	FR	2T	1921 U	nuv. utseende
II	vedbod	T/B		X	papp	1921-70 B	
III	uthus	B	SLL	FR	P(X)	1955-65 U	
IV	lekstuga	B	SLL	FR	stick	1940-60 B	
V	garage	B	SLL	FR	P(X)	1940-70 B	
VI							
VII							
VIII							
IX							
X							

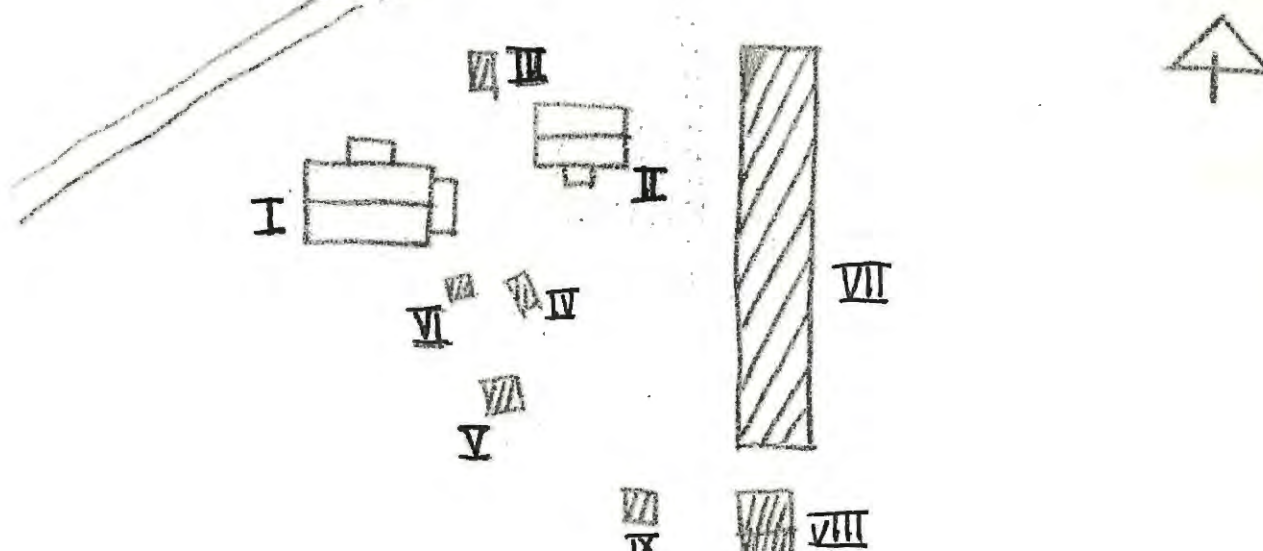
Planskiss



Kommun Arvika Församl. Mangskog Datum 21/7 1976
 Fastighet Grytterud 2:1 Film nr A 510- 511
 Gårdsnamn Mangskogs prästgård Karta 11 C 5 g
 Anl. art prästgård o. pastorsexpedition Sign.
 Uppgiftslämnare ingen hemma Åtgärder erfordras
 Anteckningar ... *Minnestum över Gustav Fröding i prästgården.* stomme
 fasad
 taktäckn.

Hus nr	Husets funktion	Byggmtr	Fasad mtr	Färg	Taktäckn.	Byggn. år	Kommentar
I	boningshus	T	SLL	OV	SK	1860-80 B	prästbostad
II	boningshus	T	SLL	FR	P(R)	1850-80	arrendebost.
III	jordkällare	S/B		FR	P(X)	1875-1975	B
IV	vedbod	B		FR	P(X)	1920-60 B	
V	magasin	T	SLL	FR	Et	1860-1900	B
VI	pumphus	B		X	P(X)	1950-70 B	
VII	ladugård	T/B/Tg		FR	P(X)	1875-1975	B om- och tillbyggt efterhand
VIII	magasin	T		FR	Et	1850-90 B	stolpbod
IX	tillstuga	B	SLL	FR	P(X)	1925-50 B	
X							

Planskiss



Kommun Aryika Församl. Mångskog Datum 22/7 1976

Fastighet 8 Grytterud 2:3.9. 1:34 Film nr 515

Gårdsnamn Karta 11 C 5 g

Anl. art sommarbost. Sign.

Uppgiftslämnare Åtgärder erfordras

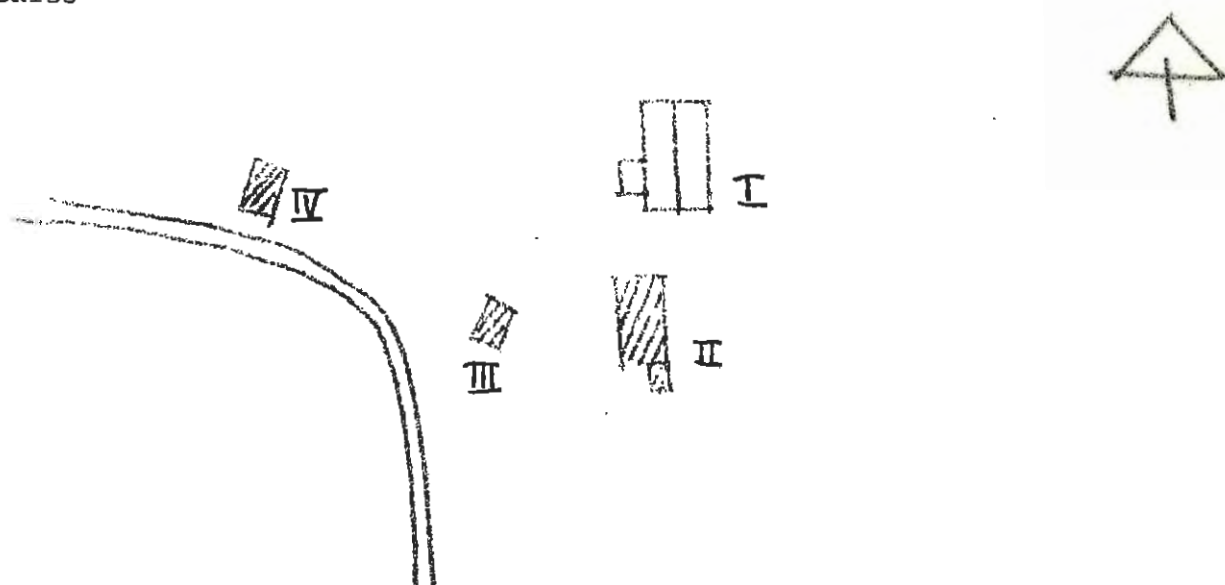
Anteckningar stomme

..... fasad

..... taktäckn.

Hus nr	Husets funktion	Byggmtr	Fasad mtr	Färg	Taktäckn.	Byggn. år	Kommentar
I	boningshus	T	SL L	FR	Et	1900-30 B	
II	ladugård	B/Tg		FR	P(X)	1900-50 B	
III	jordkällare	S/B		FR	P(X)	1900-50 B	
IV	garage	B		FR	P(X)	1940-70 B	
V							
VI							
VII							
VIII							
IX							
X							

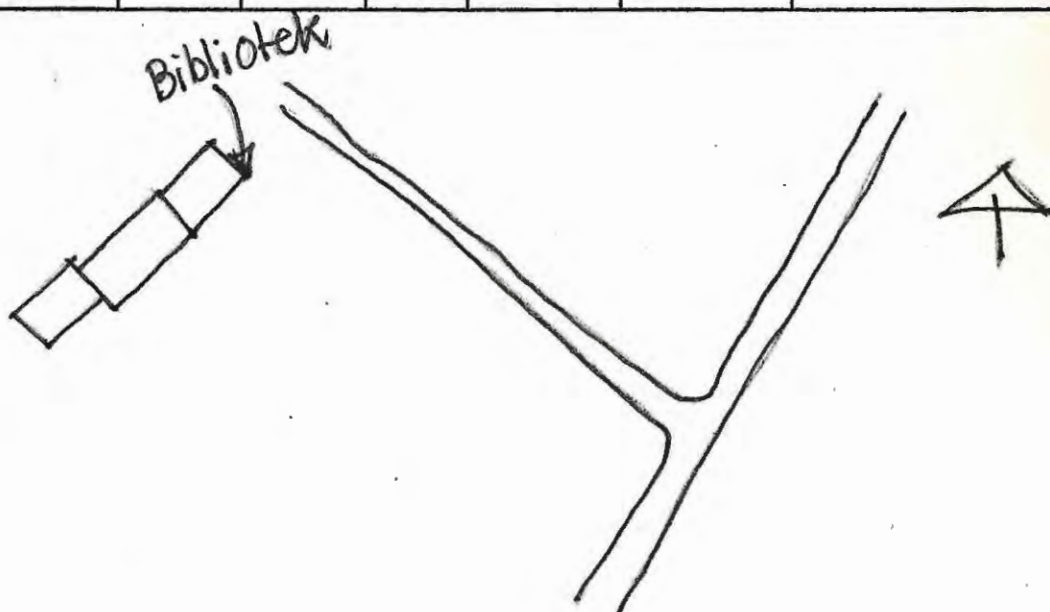
Planskiss



Kommun Arvika Församl. Mangskog Datum 16/7 1976
 Fastighet Grytterud 2:4 Film nr A 501
 Gårdsnamn Karta 11 C 5 g
 Anl. art Pensionärshem o. bibliotek Sign. CL
 Uppgiftslämnare L Åtgärder erfordras
 Anteckningar bibliotek i källaren stomme
 fasad
 taktäckn.

Hus nr	Husets funktion	Bygg- mtr	Fasad mtr	Färg	Tak- täckn.	Byggn. år	Kommentar
I	bostäder, bibliotek	KS	slät	Bg	IT	1960-70 b	
II							
III							
IV							
V							
VI							
VII							
VIII							
IX							
X							

Planskiss



Kommun .. Arvika Församl. Mangskog Datum .. 22/7 1976

Fastighet .. Grytterud 4:1 Film nr A 515

Gårdsnamn .. Östansjö Karta .. 11 C 5 g

Anl. art .. bostadsfastighet Sign.

Uppgiftslämnare Åtgärder erfordras

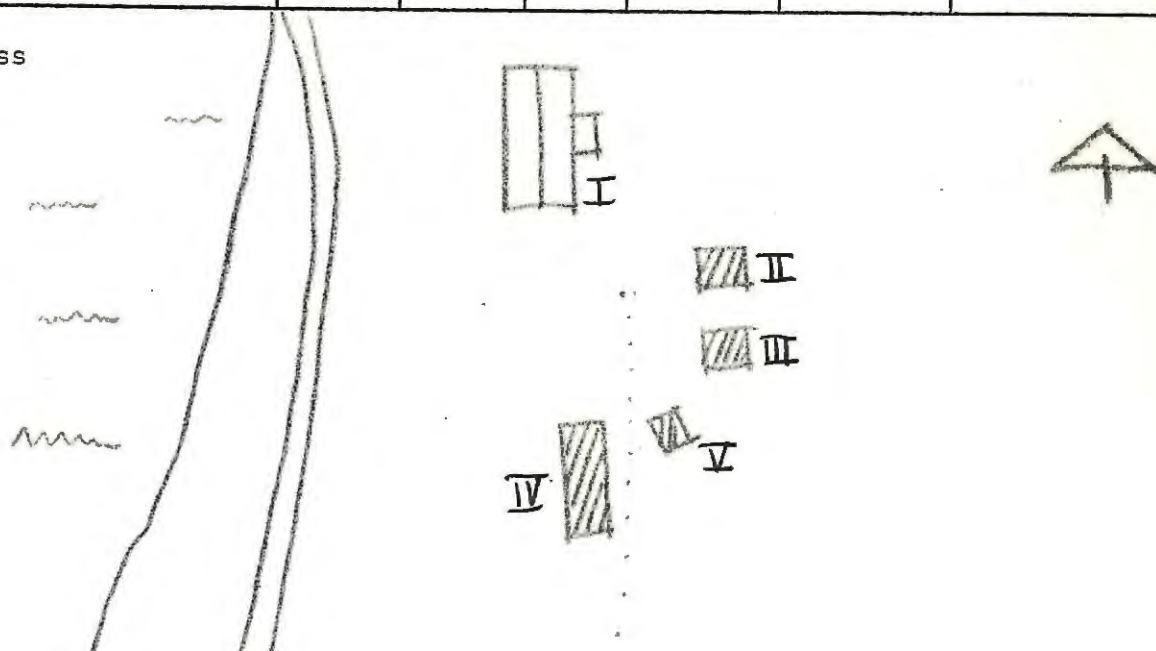
Anteckningar .. Tage Rodin (konstnär) bost. stomme

..... fasad

..... taktäckn.

Hus nr	Husets funktion	Bygg- mtr	Fasad mtr	Färg	Tak- täckn.	Byggn. år	Kommentar
I	boningshus	T	SLL	OV	P(X)	1890-1920	B
II	hällstuga	B	SLL	FR	P(X)	1932	U
III	bod	B	SLP	FR	P(X)	1900-50	B
IV	hällstuga, uthus	T/B			P(X)	1900-50	B
V	uthus	KS				1910-50	B f.d. garage
VI							
VII							
VIII							
IX							
X							

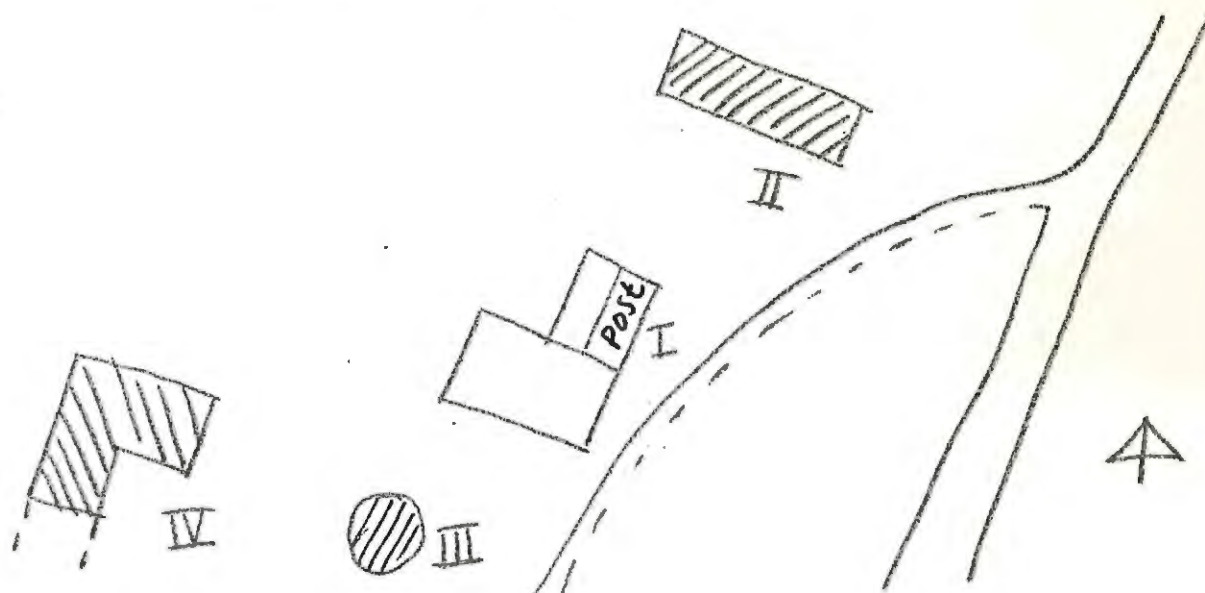
Planskiss



Kommun Arvika Församl. Mangskog Datum 16/7 1976
 Fastighet Grytterud 9:1 Film nr A 501
 Gårdsnamn Gustavslund Karta 11 C 5 g
 Anl. art jordbruksfastighet, post Sign. Cl
 Uppgiftslämnare Bryntesson Åtgärder erfordras
 Anteckningar Posten fyllde 100 år 1975, var trol. affär från stomme
 början. 1860-talet, affären upphörde för ca 10 år sen. fasad
 taktäckn.

Hus nr	Husets funktion	Byggmtr	Fasad mtr	Färg	Taktäckn.	Byggn. år	Kommentar
I	boningshus posthus	T	SFS	OG	BT	1860/1907	posthuset det äldsta
II	magasin	B	SLP	FR	P(X)	1860-75	f.d. magasin åt affären
III	lusthus	B	PFv	Grön	papp	1860-75	här hade man brännvinsförsäljning.
IV	ladugård	T/B	SLP	FR	P(X)	1875-1925	
V							
VI							
VII							
VIII							
IX							
X							

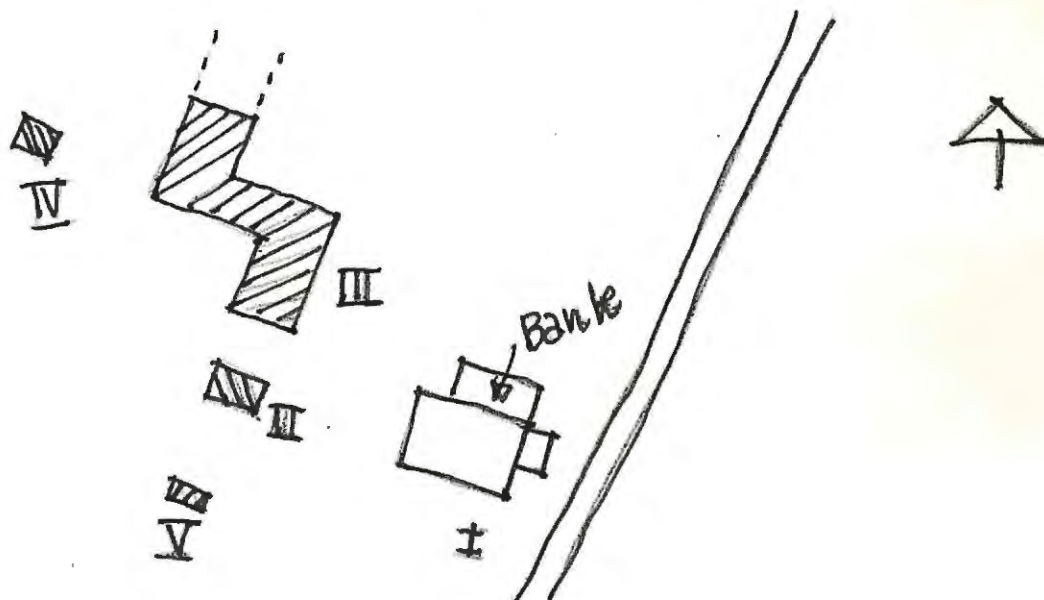
Planskiss



Kommun Arvika Församl. Mangskog Datum 16/7 1976
 Fastighet Grytterud 9:2 Film nr A 501
 Gårdsnamn Kartan 11 C 5 g
 Anl. art jordbruksfastighet o. Wermlandsbanken Sign. CI
 Uppgiftslämnare Eric Bryntesson Åtgärder erfordras
 Anteckningar Banken från 1925 stomme
 fasad
 taktäckn.

Hus nr	Husets funktion	Byggmtr	Fasad mtr	Färg	Taktäckn.	Byggn. år	Kommentar
I	boningshus	T/B	SLL	FR	Et	senast omb. 1959	äldsta delarna av huset fr. tidigt 1800-t.
II	lillstuga	T	SLP	FR	P(X)	1800-1900	b stolpbod
III	ladugård	B	-	FR	P(X)	1915-55	b
IV	uthus	B	-	X	P(X)	1920-60	b
V	hundkoja	B	-	FR	P(X)	1940-70	b
VI							
VII							
VIII							
IX							
X							

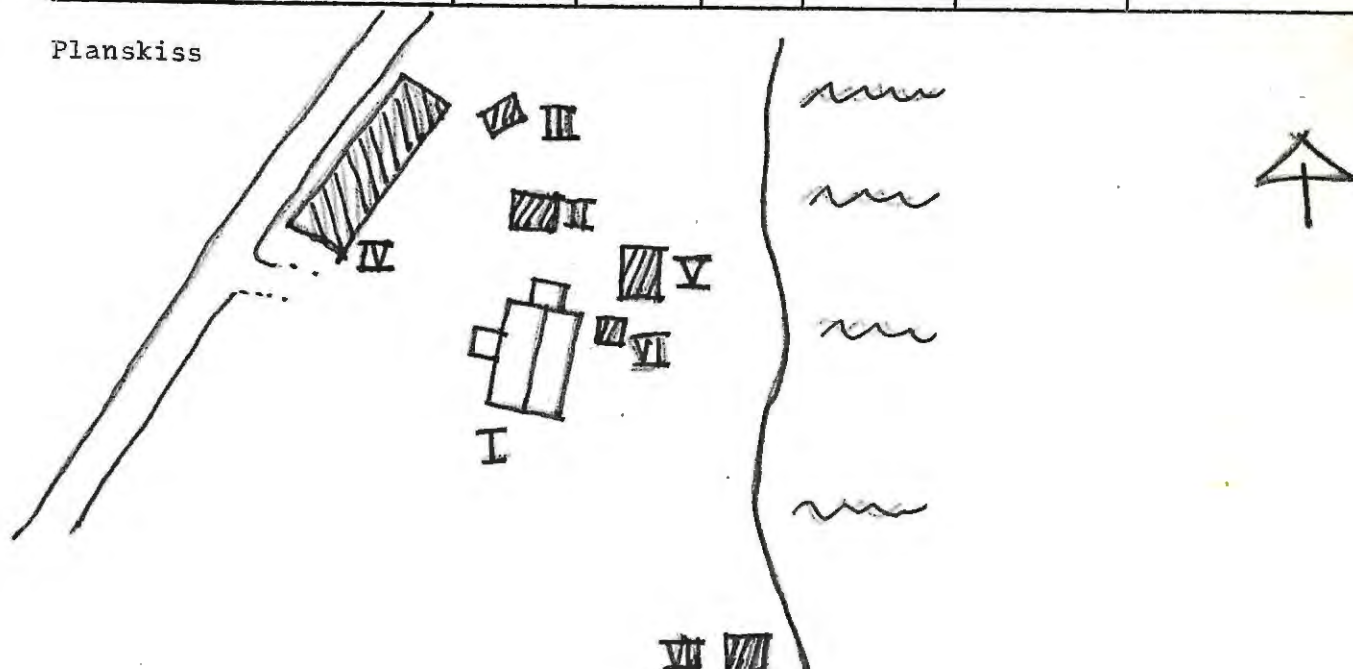
Planskiss



Kommun Arvika Församl. Mangskog Datum 14/7 1976
 Fastighet .. Gylderud 1:4 A Film nr A 494, 495
 Gårdsnamn .. Gärdet Karta 11 C 5 g
 Anl. art .. Sommarbost. Sign. Cl
 Uppgiftslämnare .. Arvid Nilssons sterbhus Åtgärder erfordras
 Anteckningar stomme
 fasad
 taktäckn.

Hus nr	Husets funktion	Byggmtr	Fasad mtr	Färg	Taktäckn.	Byggn. år	Kommentar
I	boningshus	T	SLP	OR	SK	B 1890-1940	ombyggt
II	lillstuga	T	SLL	FR	Et	^b 1850-1900	stolpbod
III	fähus	T	-	FR	P(X)	^b 1900-50	
IV	ladugård, loge	B/T	SLL	FR	P(X)	^b 1850-1900	
V	sjöbod	B	SLL	X	P(X)	^b 1900-50	
VI	källare	KS/B	-	-	P(X)	^b 1900-50	
VII	sjöbod	T	-	FR	P(X)	^b 1900-50	
VIII							
IX							
X							

Planskiss



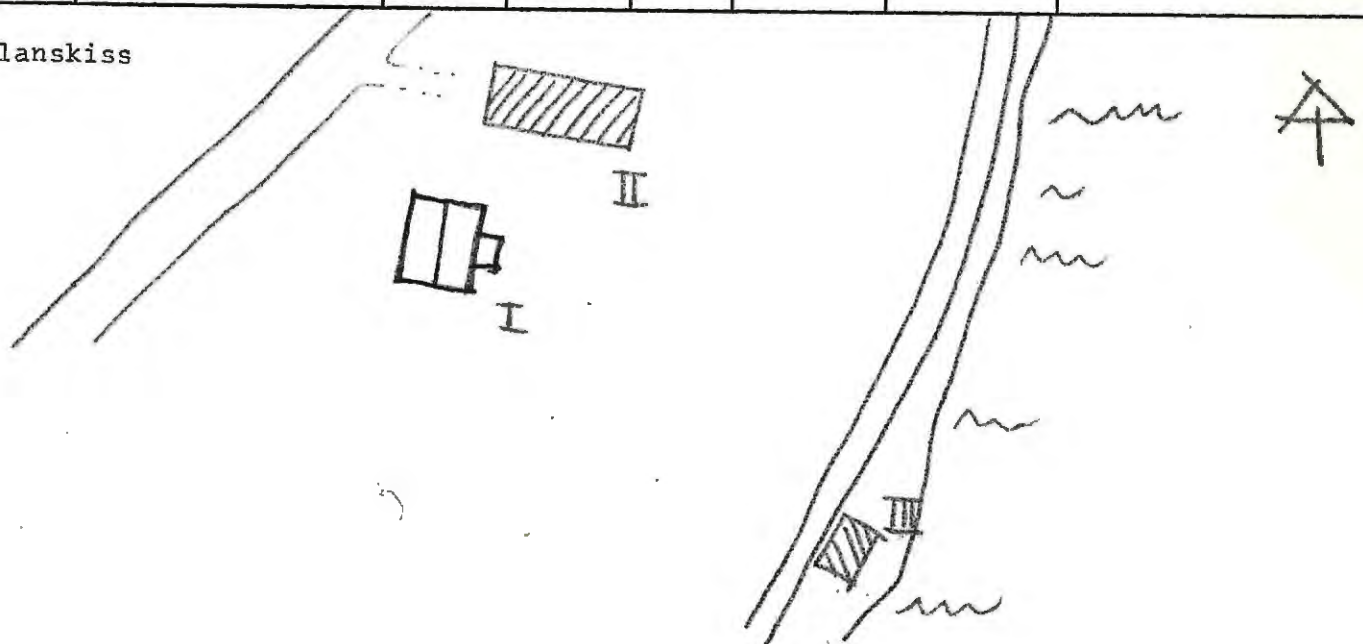
BYGGNADSVINVENTERING 1976

S-län

Kommun Arvika Församl. Mangskog Datum .. 14/7 1976 ...
 Fastighet .. Gylterud 1:4 B Film nr 4 493, 494 ...
 Gårdsnamn .. Nygård Karta .. 11 C 5 g ...
 Anl. art .. bostadsfast. f.d. jordbruk Sign. .. Cl.
 Uppgiftslämnare Helmer och Selma Nilsson (ägare) Åtgärder erfordras
 Anteckningar stomme
 fasad
 taktäckn.

Hus nr	Husets funktion	Bygg- mtr	Fasad mtr	Färg	Tak- täckn.	Bygg- år	Kommentar
I	boningshus	B	SLP	FR	P(G)	1937 U	
XI	ladugård	B		FR	Et	1932 U	
III	snickarstuga	B	SLL	FR	2T	1942 U	
IV							
V							
VI							
VII							
VIII							
IX							
X							

Planskiss



Kommun Arvika Församl. Mangskog Datum .. 14/7 1976

Fastighet .. Gylterud 1:5 A Film nr A 495

Gårdsnamn Karta .. 11 C 5 g

Anl. art .. Sommarbost. Sign. Cl

Uppgiftslämnare Åtgärder erfordras

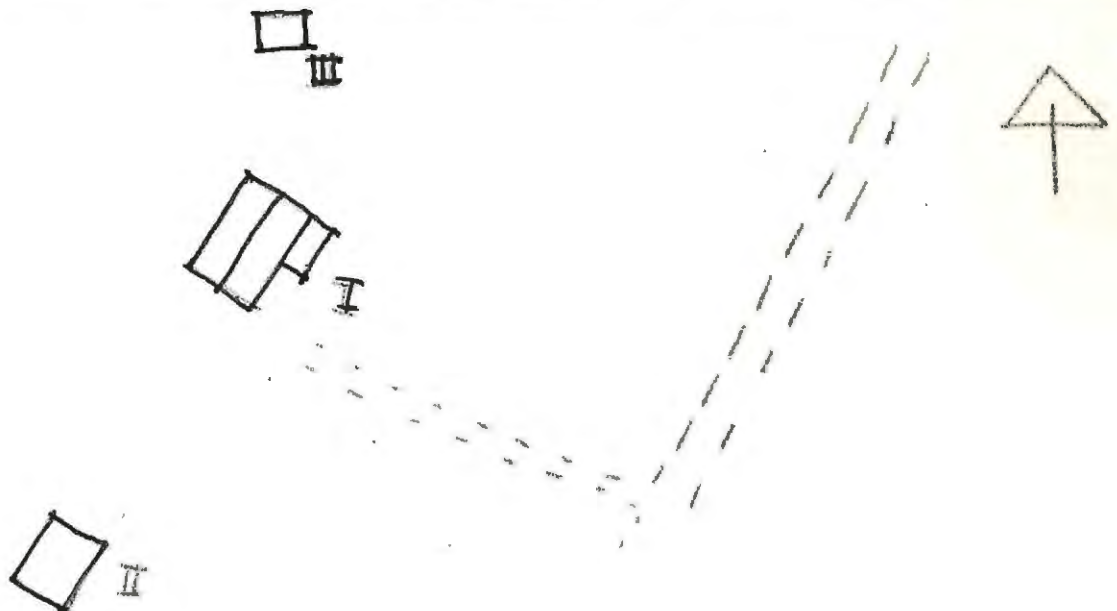
Anteckningar .. Konstnär bodde tidigare här och byggde ateljén stomme

..... fasad

..... taktäckn.

Hus nr	Husets funktion	Byggmtr	Fasad mtr	Färg	Taktäckn.	Byggn. år	Kommentar
I	boningshus	T	-	X	P(X)	^b 1825-1925	
II	ateljé	B	SLL	FR	P(X)	^b 1890-1930	
III	uthus, dass	B	-	FR	P(X)	^b 1925-75	
IV							
V							
VI							
VII							
VIII							
IX							
X							

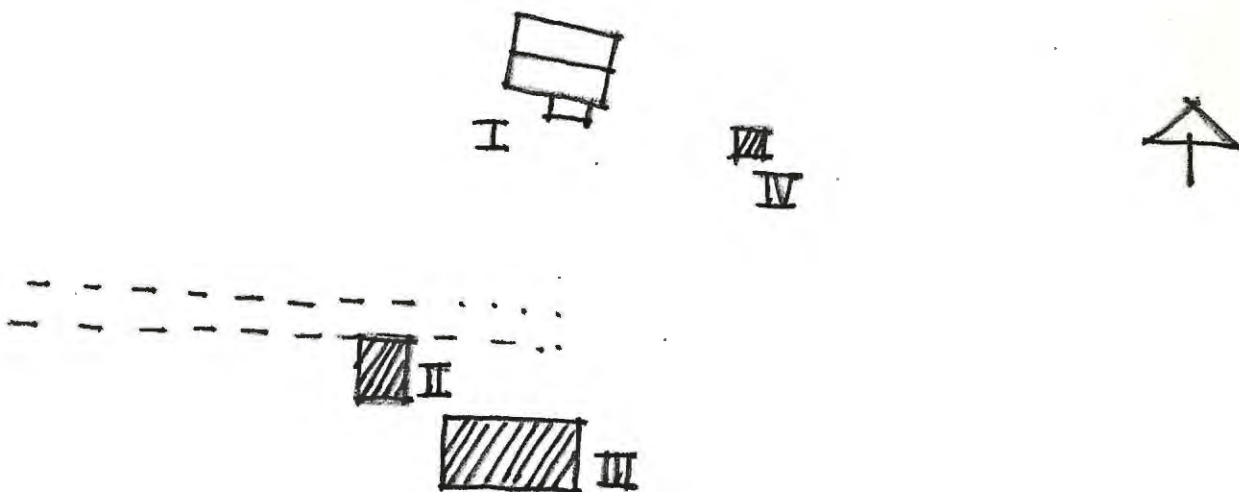
Planskiss



Kommun ... Arvika Församl. ... Mangskog Datum ... 15/7 1976 ...
 Fastighet .. Gylterud 1:6 Film nr A 495
 Gårdsnamn .. Lafallet Karta ... 1:1 C 5 g
 Anl. art ... sommarbost. Sign. ... Cl
 Uppgiftslämnare Åtgärder erfordras
 Anteckningar stomme
 fasad
 taktäckn.

Hus nr	Husets funktion	Byggmtr	Fasad mtr	Färg	Taktäckn.	Byggn. år	Kommentar
I	boningshus	T	SL	FR	P(X)	1875-1925	b
II	vedbod, loge	T	-	X	spån	1875-1925	b
III	ladugård	Tg/B	slät	SV/FR	P(X)	1880-1930	b
IV	uthus	B	-	X	spån	1880-1930	b
V							
VI							
VII							
VIII							
IX							
X							

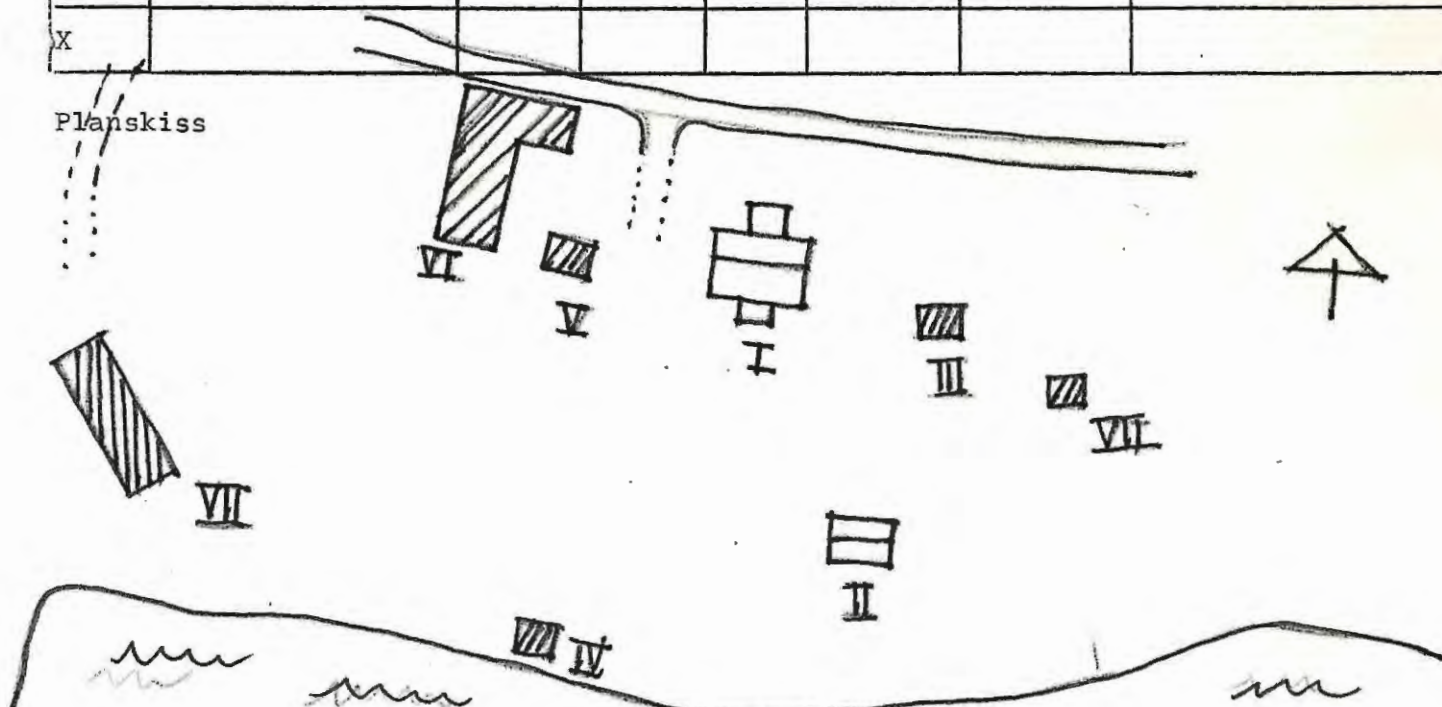
Planskiss



Kommun Arvika Församl. Mangskog Datum 14/7 1976
 Fastighet Gylterud 1:7 A Film nr A 494 A 495
 Gårdsnamn där Väste Karta 11 C 5 g
 Anl. art Bostadsfastighet Sign.
 Uppgiftslämnare Arvid Gullbrandsen Åtgärder erfordras
 Anteckningar Arvid Nilssons sterbhus stomme
 fasad
 taktäckn.

Hus nr	Husets funktion	Byggmtr	Fasad mtr	Färg	Taktäckn.	Byggn. år	Kommentar
I	boningshus	T	SLL	FR	SK	1840 y	
II	lillstuga	T	SLP	FR	SK	1850-1900	b
III	uthus	B	-	FR	P(X)	1950-75	b
IV	sjöbod	B	SLL	FR	P(X)	1925-75	b
V	garage, magasin		SLL	FR	Et	1900-25	b
VI	ladugård, loge	Tg/T/B	-	FR	Et	1875-1925	b
VII	dass	B	-	FR	Et	1925-75	b
VIII	sågverk	B	-	FR	P(X)	1925-75	b
IX							
X							

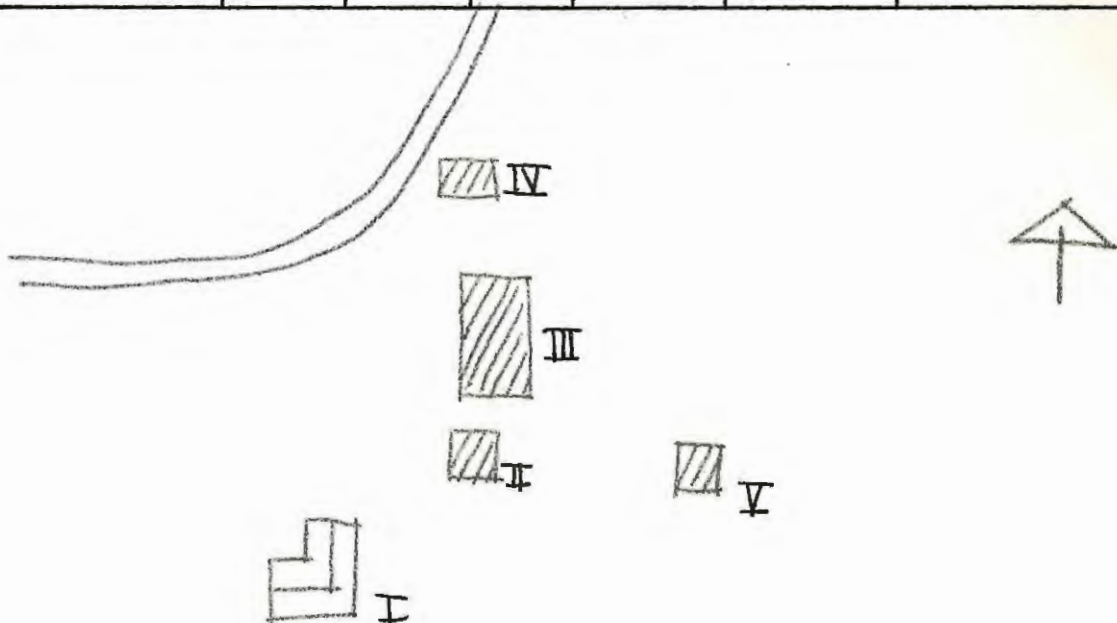
Planskiss



Kommun Arvika Församl. Mangskog Datum 2 aug.
 Fastighet Gylterud 1:8 A Film nr A 538 539
 Gårdsnamn Norra Hulten Karta 11 C 5 g
 Anl. art bondgård Sign. cl, ms
 Uppgiftslämnare Anders Johansson, tidigare ägare. Åtgärder erfordras
 Anteckningar På gården fanns tidigare en gammal stolpbod som nu stomme
 flyttats till Gylteruds by och ersatts av den nuvarande. fasad
 taktäckn.

Hus nr	Husets funktion	Byggmtr	Fasad mtr	Färg	Taktäckn.	Byggn. år	Kommentar
I	boningshus	T	SLL	OV	2T	1820 U	renov. 1928
II	stolpbod	T		FR	P	1850-1900	Flyttad från LaPaliet B omkr. 1955
III	ladugård	Tg/B		FR/SV	P(Gö)	omkr.1935	U
IV	vedekjul	T		FR	Et	1820-t. U	f.d. bastu
V	tvättstuga	B		FR	P(Gö)	omkr.1960	U
VI							
VII							
VIII							
IX							
X							

Planskiss



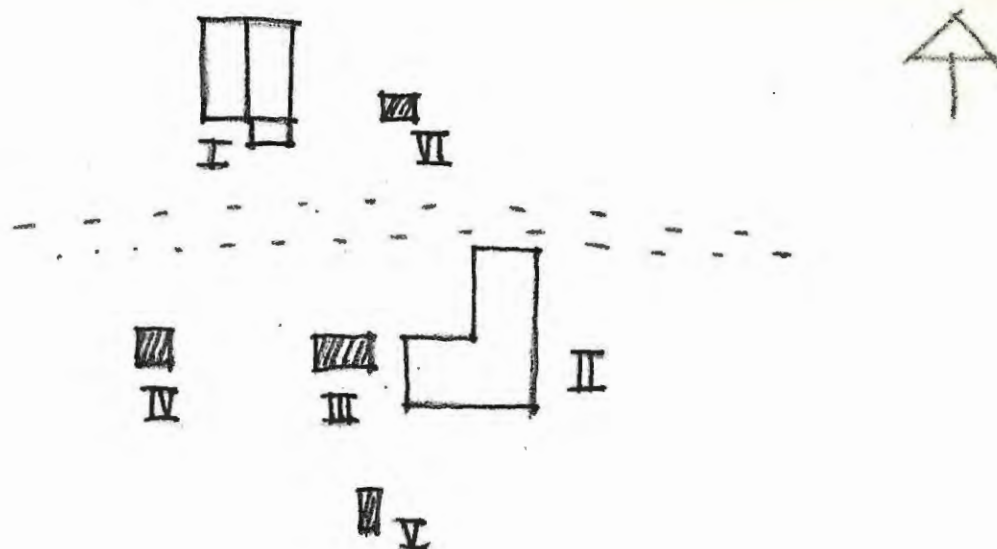
BYGGNADSVINVENTERING 1976

S-län

Kommun Arvika Församl. Mangskog Datum 14/7 1976
 Fastighet Gylterud 1:9 A Film nr A 492
 Gårdsnamn Nystugan Karta 11 C 5 g
 Anl. art jordbruksfastighet Sign. Cl.
 Uppgiftslämnare Werner Ericsson Åtgärder erfordras
 Anteckningar stomme
 fasad
 taktäckn.

Hus nr	Husets funktion	Bygg- mtr	Fasad mtr	Färg	Tak- täckn.	Byggn. år	Kommentar
I	boningshus	B	SLP	FR	2T	1926 U	
II	loge o. stall	B/T	-	FR	P(X)	1928 U	timmer från 1848
III	uthus	B	SL	FR	P(X)	1925-50 B	
IV	garage	B	SL	FR	P(X)	1923-75 B	
V	uthus	B	-	FR	papp	1930-70 B	
VI	lekstuga	B	SLP	FR	P(G)	1925-75 B	
VII							
VIII							
IX							
X							

Planskiss



BYGGNADSVINVENTERING 1976

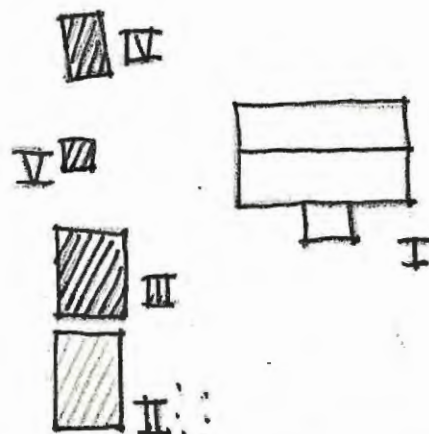
S-län

Kommun Arvika Församl. Mangskog. Datum 14/7 1976
 Fastighet Gyterud 1:9 A Film nr A 492
 Gårdsnamn Sönnansjön Karta II C 5 g
 Anl. art sommarbostad Sign. CL
 Uppgiftslämnare Tunström Åtgärder erfordras
 Anteckningar stomme
 fasad
 taktäckn.

Hus nr	Husets funktion	Bygg- mtr	Fasad mtr	Färg	Tak- täckn.	Byggn. år	Kommentar
I	boningshus	T	SLP	X	CK	1825-60 B+U	
II	ladugård	Tg/B		FR	P(X)	1900-25 B	
III	vedbod	B		FR	P(X)	1920-70 B	
IV	uthus	B	SL	FR	P(X)	1900-50	
V	lekstuga	B	SLP	X	papp	1976	
VI	växthus	glas				1950-76	
VII							
VIII							
IX							
X							

Planskiss

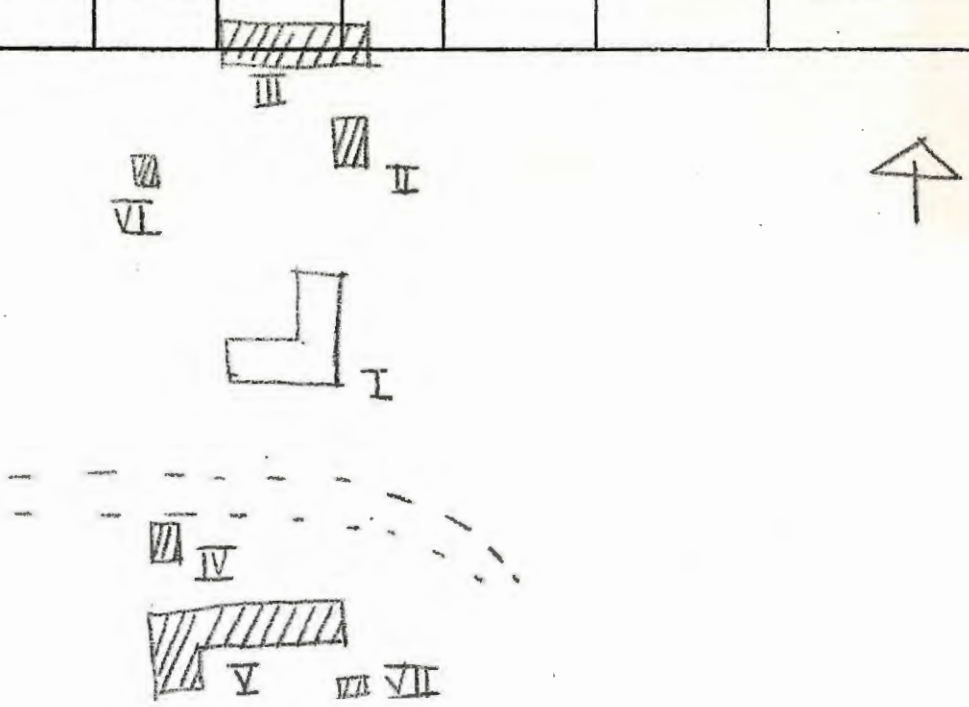
VI



Kommun Arvika Församl. Mangskog Datum 24/7 1976
 Fastighet Gytterud 1:10 Film nr A 492
 Gårdsnamn Torpet Karta 11 C 5 g
 Anl. art jordbruksfastighet Sign.
 Uppgiftslämnare Gunnar Svensson Åtgärder erfordras
 Anteckningar 1867 var det tømmerhus o. torvtak. stomme
 huset från tidigt 1800 (stommen timmer) fasad
 taktäckn.

Hus nr	Husets funktion	Byggmtr	Fasad mtr	Färg	Taktäckn.	Byggn. år	Kommentar
I	boningshus	T	SLP	FR	2T	1800-t. U	1962 sista ombyggn.
II	traktorgarage	B	SLL	FR	Et	1945-50	
III	stall	T/B	-	FR	P(X)	1904 U	även vedbod vagnsskjul
IV	magasin	B	SLL	FR	P(X)	1937 U	
V	ladugård	Tg/B	-	FR	Et	1900-05 U	
VI	lekstuga	B	SLP	FR	papp	1925-75 B	
VII	garage	B	SLL	FR	P(X)	1925-75 B	
VIII							
IX							
X							

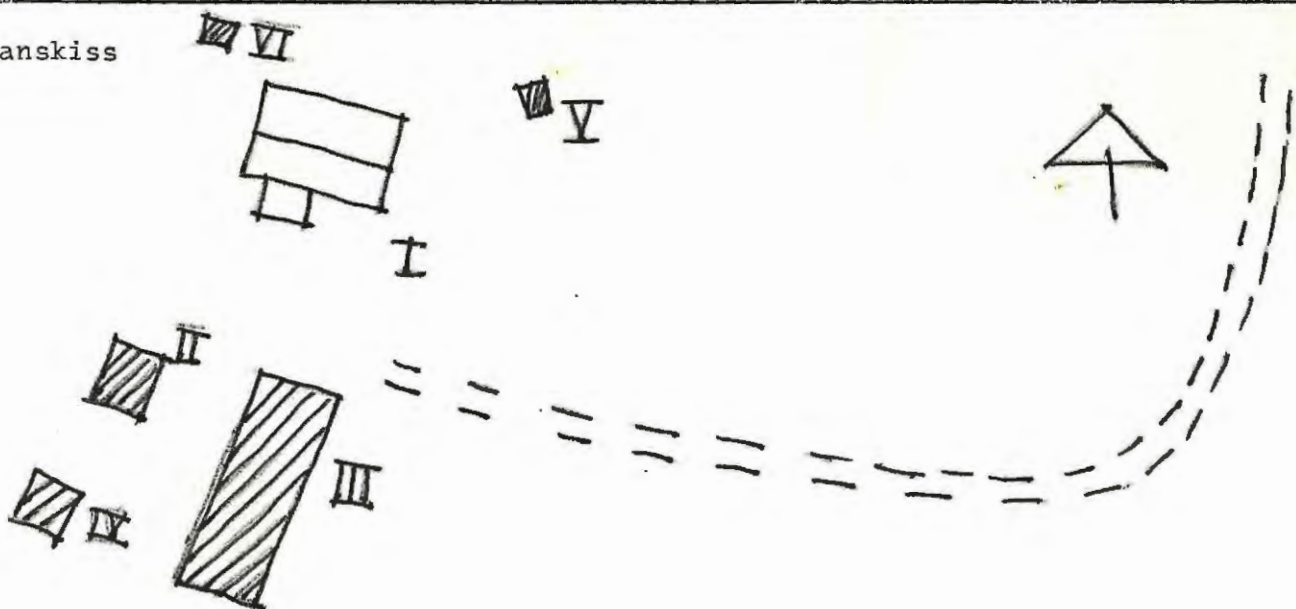
Planskiss



Kommun Arvika Mangskog Datum 15/7 1976
 Fastighet Gylterud 1:1 Film nr A 496
 Gårdsnamn Rinntorp, äldre Rientorp Karta 11 C 5 g
 Anl. art f.d. jordbruk, nu sommarbost. Sign. CL
 Uppgiftslämnare Rogne Ander (ägare) Åtgärder erfordras
 Anteckningar se bif. ägandeförteckning. Till Rinntorp kom Rack- stomme
 stadskonstnärerna (Fjaestad, Ander, Lindström etc.) på sin tid fasad
 gående över skogen fr. Rackstad och hade fest i Lindallén, taktäckn.
 "Varifrån man här en storslagen utsikt över Månghen." Fin spis o kokspis
 inne.

Hus nr	Husets funktion	Bygg- mtr	Fasad mtr	Färg tjära	Tak- täckn.	Byggn. år	Kommentar
I	boningshus	T	SLP	+0/Br	P(Grå)	1812 u	ompanelat 1970-t.
II	magasin	T	-	FR	P(X)	1812-1900 b	
III	ladugård	T	-	FR Br	P(GS)	1812-1900 b	
IV	vedbod	B	-	Br	P(X)	1900-60 b	f.d. grishus
V	lekstuga	B	-	FR	papp	1950-75 b	
VI	dass	B	-	X	Br	1950-75 b	
VII							
VIII							
IX							
X							

Planskiss



Rientorp skänktes av änkan Britta Bryntesson till drängen Olof Andersson och hans hustru Karin Andersdotter, vilket fastställdes genom gåvobrev den 1 maj 1835. Förutom marken erhöll de även rätt till milbets och vedbrand för sig och efterföljande ägare "till evärdeliga tider". Olof Andersson och Karin måste som torpare fullgöra visst överenskommet arbete åt Britta Bryntesson i all sin levnads dagar.

Olof Andersson och Karin hade sju barn; Nils (lantbrukare i Åmot), Anders (emigrerade), Maria g. med Per Jacobsson i Spetstorp, Fjell, Karolina o.g., Marta g. med snickaren Carl Jansson, Britta g. med snickaren Carl Jansson (densamme), Kristina g. med häradshövding Wendtland, Stockholm.

Wendtland löste ut de övriga sex. Betalade 1/7 av värdet (1 500 kr till var och en.

Vid inlösningen var Marta och även Britta som i tur och ordning varit gifta med snickaren Carl Jansson, döda varför arvet gick till deras barn. Marta hade en dotter, Carolina Carlsson g. Andersson, Glumserud, Väse. - Britta hade med Carl Jansson två barn; Albin Carlsson (Göteborg) och Mathilda Carlsson (Stockholm). Det var således de levan syskonen och de tre barnbarnen som överlät sina andelar i arvet till Wendtland. Överlåtelseerna skedde under tiden augusti 1886 t.o.m. maj 1887.

Kristina Wendtland hade tre barn; Maria (og. Königsberg, Preussen) Henrik (Chicago, Ill. USA), Baltzar (vice komminister i Väddö).

Enligt köpebrev av den 22 december 1903 övergick Rientorp för 2000 till läraren vid Kongl. Musikaliska Akademiens Konservatorium, August I gergren och hans hustru Jenny, född Fredriksson.

Enligt köpebrev an den 1 november 1905 sålde Lagergren Rientorp till finske medborgaren August Ferdinand Holmström från Somero socken i Finland. Holmström betalade till Lagergren 2 500 kr.

Enligt köpebrev av den 9 april 1912 sålde avlidne A.F. Holmströms fem barn Rientorp till Ester Bond för 2 000 kr.

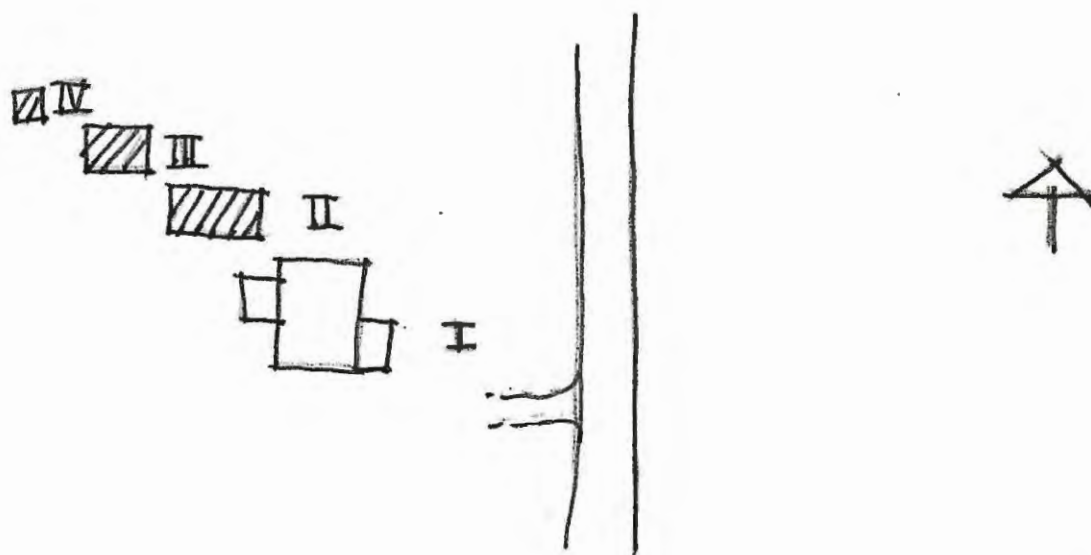
Ester Bond innehade Rientorp till sin död år 1948, då torpet genom arv övergick till broresdottern Margit Bond-Wilson.

Enligt köpebrev av den 1 oktober 1952 försålles Rientorp av Margit Bond-Wilson till Ragne Andar för 3.500 kronor.

Kommun Arvika Församl. Mangakog Datum 14/7 1976
 Fastighet Gylterud 1:21 Film nr A 493
 Gårdsnamn Karta 11 C 5 g
 Anl. art bostadshus Sign.
 Uppgiftslämnare Åtgärder erfordras
 Anteckningar stomme
 fasad
 taktäckn.

Hus nr	Husets funktion	Bygg- mtr	Fasad mtr	Färg	Tak- täckn.	Byggn. år	Kommentar
I	boningshus	B	SLL	FR	P(X)	1910-30 B	
II	vedbod	B	-	B	P(X)	1910-70 B	
III	garage	B		B	P(X)	1920-70 B	
IV	dass	B	-	B	P(X)	1920-70 B	
V							
VI							
VII							
VIII							
IX							
X							

Planskiss



Kommun Arvika Församl. Mångskog Datum .. 16/7 1976

Fastighet .. Humsjön 1:9 Film nr A 499

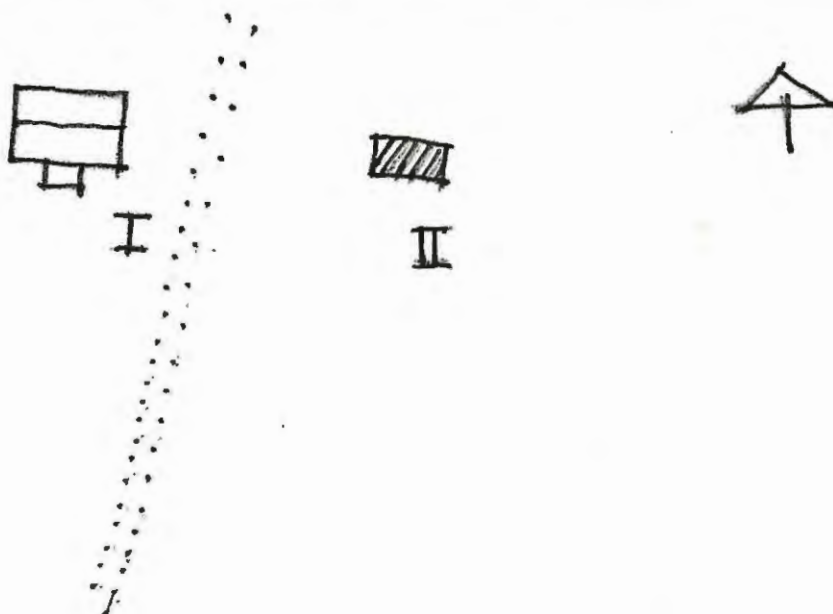
Gårdsnamn .. Patrontorp Karta .. 11 C C h

Anl. art .. sommarbost. Sign. .. CL

Uppgiftslämnare Åtgärder erfordras
 Anteckningar stomme
 fasad
 taktäckn.

Hus nr	Husets funktion	Bygg- mtr	Fasad mtr	Färg	Tak- täckn.	Byggn. år	Kommentar
I	boningshus	T	SLL	FR	Et	1860-1910	b
II	uthus	B	-	FR	Et	1925-75	b
III	dass	B	-	FR	Et	1925-75	b
IV							
V							
VI							
VII							
VIII							
IX							
X							

Planskiss



BYGGNAD SINVENTERING 1976

S-län

Kommun Arvika Församl. Mångskog Datum 16/7 1976

Fastighet Humsjön 1:11 Film nr A 498


Gårdsnamn Backsjöfallen Karta 11 C 6 h

Anl. art boningshus Sign. CL

Uppgiftslämnare Åtgärder erfordras
 Anteckningar mkt förfallet, obebott, nytt plåttak pålagt. stomme
 fasad
 taktäckn.

Hus nr	Husets funktion	Bygg- mtr	Fasad mtr	Färg	Tak- täckn.	Byggn. år	Kommentar
I	boningshus	T	SLP	X	P(G8)	1860-1900	b
II							
III							
IV							
V							
VI							
VII							
VIII							
IX							
X							

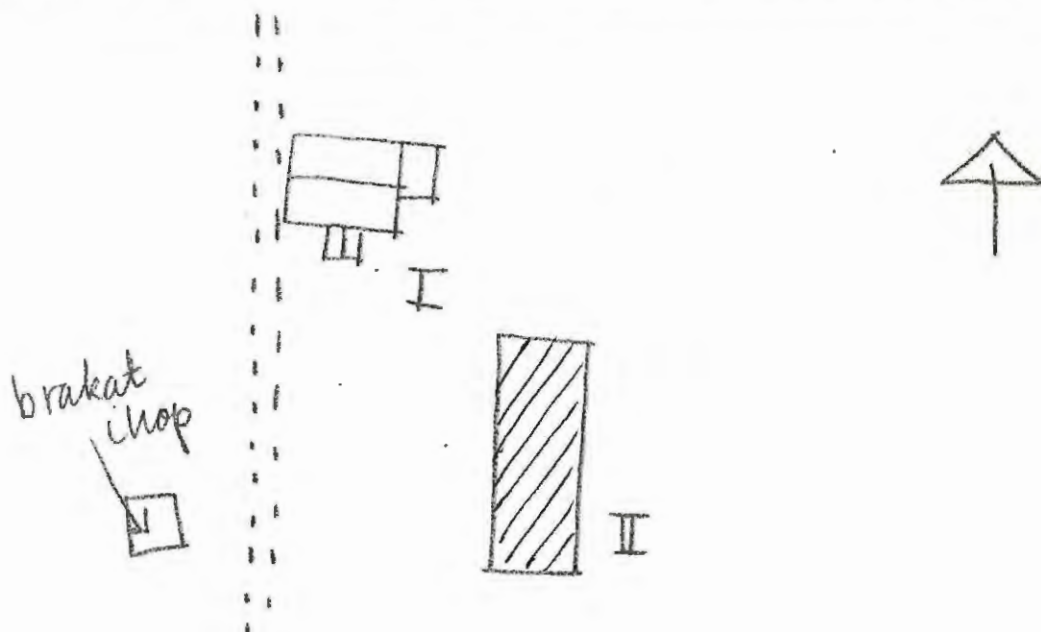
Planskiss



Kommun *Arvidsjön* Församl. *Narviksö* Datum *16/7 1976*
 Fastighet *Hus. 10n. 1:40* Film nr *A 499*
 Gårdsnamn Karta *M. C. 7 h*
 Anl. art *boningshus, sommarbost.* Sign. *CL*
 Uppgiftslämnare Åtgärder erfordras
 Anteckningar stomme
 fasad
 taktäckn.

Hus nr	Husets funktion	Bygg- mtr	Fasad mtr	Färg	Tak- täckn.	Byggn. år	Kommentar
I	boningshus	T	SLP	FR	P(X)	1875-1930	b
II	uthus o fähus	B/T	B	X	P(X)	1875-1950	b tillbyggt
III							
IV							
V							
VI							
VII							
VIII							
IX							
X							

Planskiss




BYGGNADSVINVENTERING 1976

S-län

Kommun Arvika Församl. Mangskog Datum 16/7 1976
 Fastighet Hunsjön 1:48 Film nr A 499
 Gårdsnamn Hagstugan Karta 11 C 6 g
 Anl. art böningshus Sign. CL
 Uppgiftslämnare Åtgärder erfordras
 Anteckningar obebott, ödatorp stomme
 fasad
 taktäckn.

Hus nr	Husets funktion	Bygg- mtr	Fasad mtr	Färg	Tak- täckn.	Byggn. år	Kommentar
I	böningshus	T	SLP	FR	P(X)	1860-1900	b
II	fåhus	T	-	X	B	1860-1910	b mkt fallfärdigt
III							
IV							
V							
VI							
VII							
VIII							
IX							
X							

Planskiss



Kommun Arvika Församl. Mangskog Datum .. 16/7 1976

Fastighet .. Humsjön 1:49 .. A Film nr A 499-500

Gårdsnamn Karta .. 11 C 7 A

Anl. art .. bostalsfastighet Sign. .. Cl

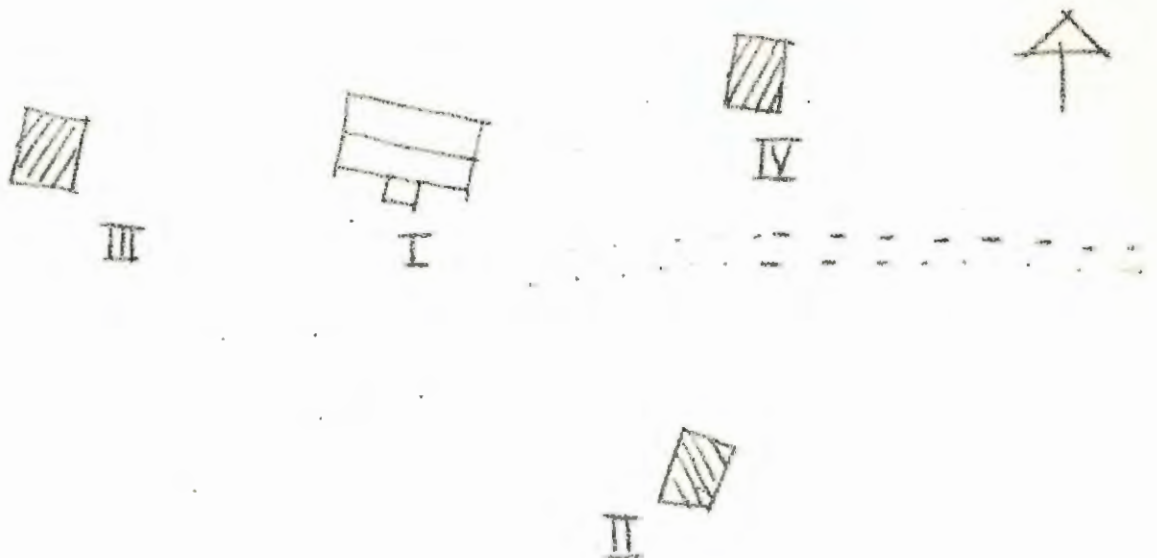
Uppgiftslämnare Åtgärder erfordras
stomme

Anteckningar .. Billeruds fastighet fasad

..... taktäckn.

Hus nr	Husets funktion	Byggmtr	Fasad mtr	Färg	Taktäckn.	Byggn. år	Kommentar
I	boningshus	T	SLP	X	2T	1875-1900	b
II	magasin	T	SLL	X	2T	1875-1900	b stolpbod
III	lada, vedbod	B	-	FR	Et	1900-50	
IV	uthus	B	-	X	Sp.	1875-1925	b tvättstuga
V							
VI							
VII							
VIII							
IX							
X							

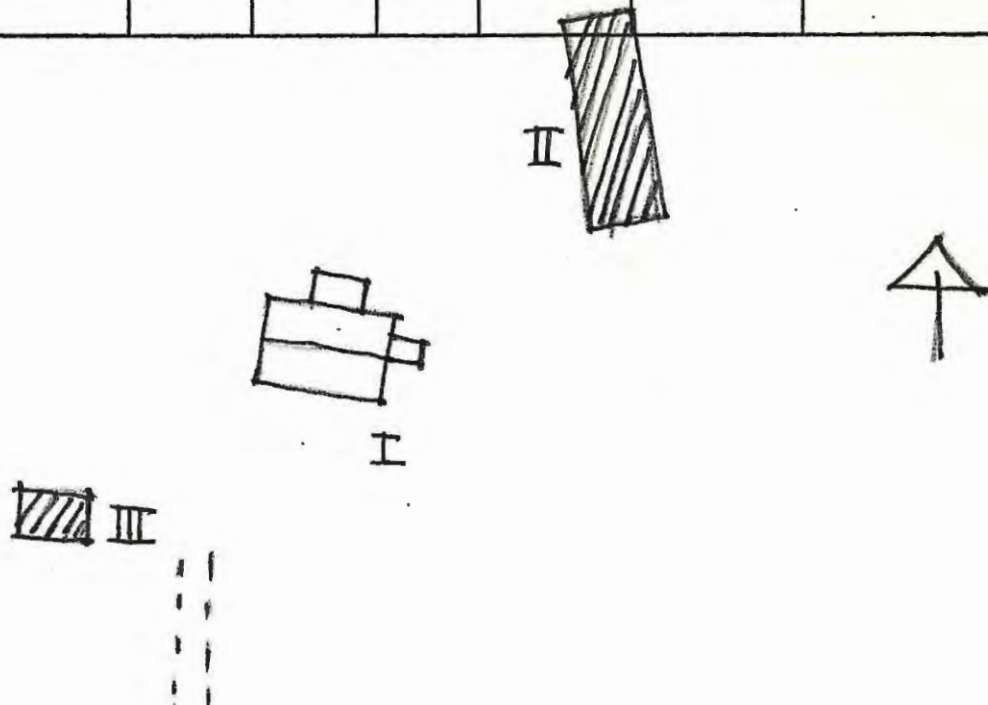
Planskiss



Kommun *Arvidsjön* Församl: *Malingskög* Datum *10/7 1976*
 Fastighet *Hus 49 B* Film nr *A 499*
 Gårdsnamn Karta *1:074*
 Anl. art *somarbost.* Sign. *Cl*
 Uppgiftslämnare Åtgärder erfordras
 Anteckningar *ägs av Billerud. Man tog timmer från äldre stuga* stomme
 *som brant till den nya.* fasad
 taktäckn.

Hus nr	Husets funktion	Byggmtr	Fasad mtr	Färg	Taktäckn.	Byggn. år	Kommentar
I	<i>boingshus</i>	B	<i>SLP</i>	<i>FR</i>	<i>2F</i>	<i>1930-50 b</i>	
II	<i>radugård, uthus</i>	<i>B/Tg</i>		<i>Br</i>	<i>Et</i>	<i>1925-50 b</i>	
III	<i>uthus</i>	B	<i>SLL</i>	<i>X</i>	<i>Et</i>	<i>1925-70 b</i>	
IV							
V							
VI							
VII							
VIII							
IX							
X							

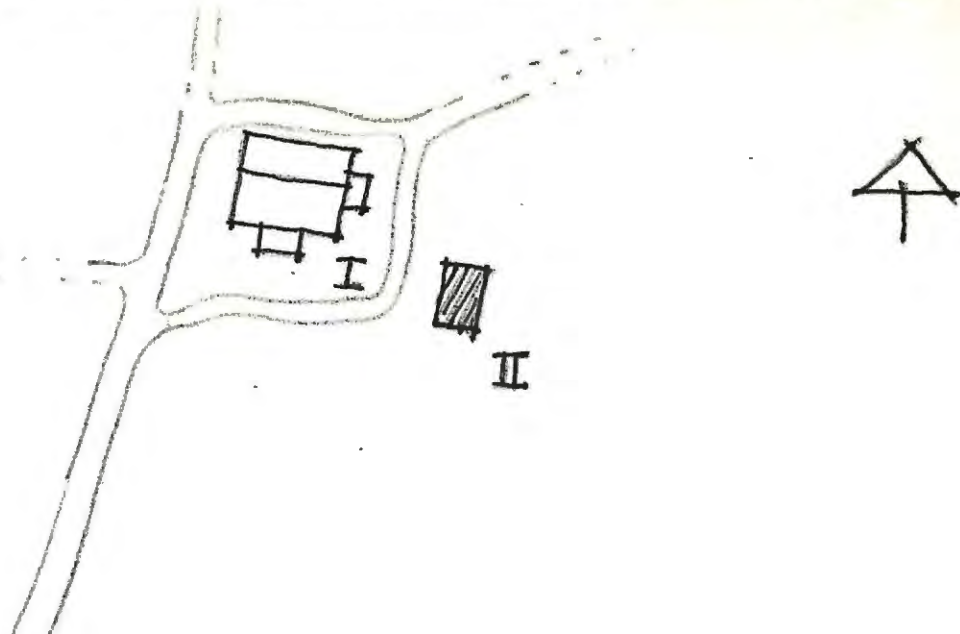
Planskiss



Kommun Arvika Församl. Mangskog Datum 16/7 1976
 Fastighet Humsjön 1:49 C Film nr A 500
 Gårdsnamn Kartan 11 C 7 h
 Anl. art bostadsfastighet Sign. CL
 Uppgiftslämnare Åtgärder erfordras
 Anteckningar obebott stomme
 fasad
 taktäckn.

Hus nr	Husets funktion	Byggmtr	Fasad mtr	Färg	Taktäckn.	Byggn. år	Kommentar
I	boningshus	T	SLL	FR	2T	1880-1910	b
II	uthus	B	SLL	FR	Sp	1900-40	b
III							
IV							
V							
VI							
VII							
VIII							
IX							
X							

Planskiss



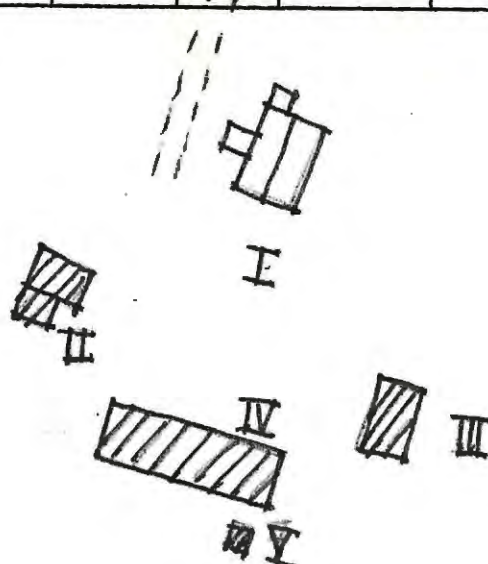
BYGGNADSVINVENTERING 1976

S-län

Kommun Arvika Församl. Mangskog Datum 16/7 1976
 Fastighet Humsjön 1:49 D + 1:37 Film nr A 500
 Gårdsnamn Kartan 1:1 C 7 h
 Anl. art bostadsfastighet Sign. CL
 Uppgiftslämnare Åtgärder erfordras
 Anteckningar ej bebott stomme
 fasad
 taktäckn.

Hus nr	Husets funktion	Byggmtr	Fasad mtr	Färg	Taktäckn.	Byggn. år	Kommentar
I	boningshus	I	SLL	FR	Et	1910-35 b	
II	lillstuga	B	SLL	FR	papp	1910-50 b	
III	uthus, stall	T	-	FR	Et	1910-35 b	
IV	uthus	B/T	SLL	FR	Et	1910-50 b	
V	dass	B	-	FR	Et	1925-75 b	
VI							
VII							
VIII							
IX							
X							


Planskiss



Kommun Arvika..... Församl. Mångskog..... Datum 16/7.1976....
 Fastighet Husjöp. 1:49... E..... Film nr A. 500.....
 Gårdsnamn Karta 11. C. 7. h....
 Anl. art loftbod..... Sign. Cl.....
 Uppgiftslämnare Åtgärder erfordras
 Anteckningar stomme
 fasad
 taktäckn.

Hus nr	Husets funktion	Bygg- mtr	Fasad mtr	Färg	Tak- täckn.	Byggn. år	Kommentar
I	loftbod	T	-	X	Sp	1800-1900	f.d. loge o. stall
II							
III							
IV							
V							
VI							
VII							
VIII							
IX							
X							

Planskiss



Kommun Arvika Församl Mangskog Datum .. 22/7. 1976

Fastighet Lövnäs 1:3 A Film nr A. 519, 521

Gårdsmamn Där Sö Karta .. 11 C 5 g

Anl. art f.d. bondgård - nu bostadsfastighet med skogsdrift .. Sign. MS

Uppgiftslämnare Tage o. Elsa Nilsson, ägare Åtgärder erfordras

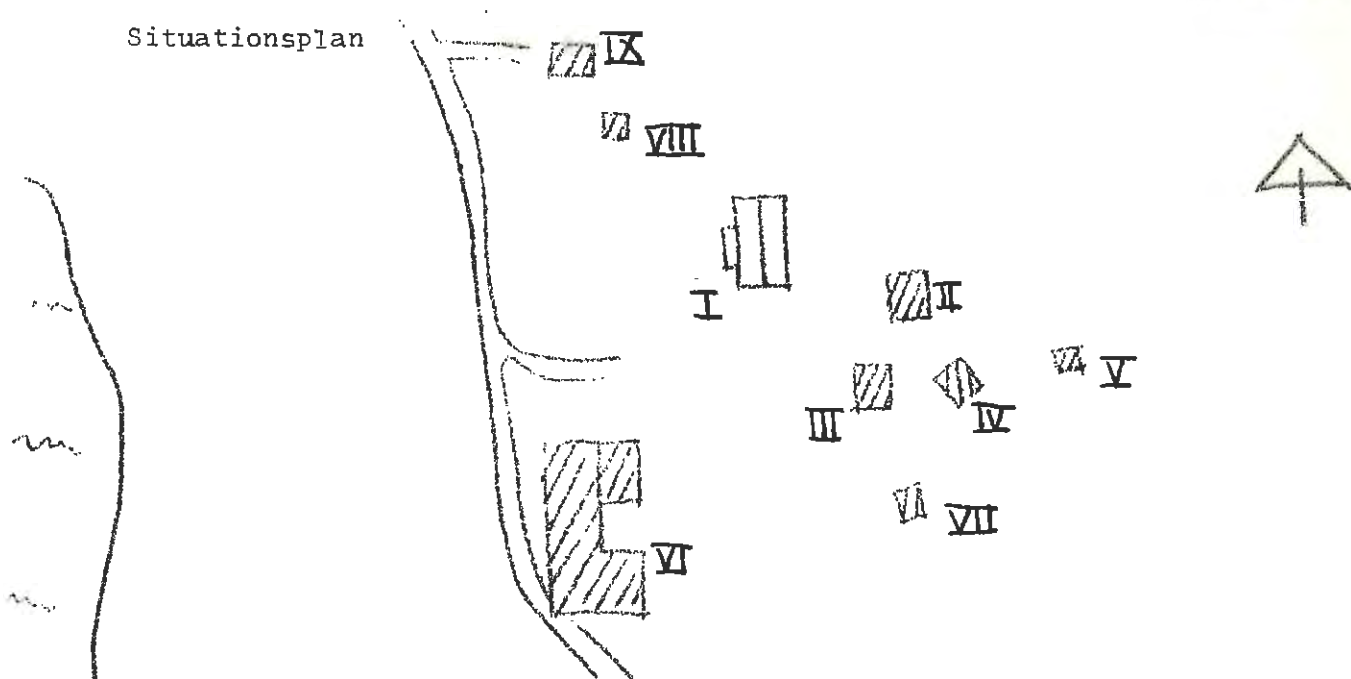
Anteckningar släktgård sedan före 1750 - jordbruksmarken arren- stomme

..... deras ut till arrendatorn på prästgården. Boningshuset fasad

..... låg tidigare sannolikt närmare sjön. taktäckn.

Hus nr	Husets funktion	Bygg mtr	Fasad mtr	Färg	Tak-täckn.	Byggn. år	Kommentar
I	boningshus	T	SLL	FR	2T	1800-50 B	
II	tillstuga	T		FR	P	1850-1900 B	källare under - nu snickarbod.
III	stolpbod	T		FR	P	1825-75 B	
IV	vedbod	B		FR	P	1875-1925 B	
V	vedkapningsskjul	B		FR	P	1925-75 B	
VI	ladugård	Tg/T/B	delvis SSP	FR	P	1850-1900 B	
VII	f.d. hönshus	B		FR	P	1920-60 B	
VIII	tvättstuga	B	SLP	FR	stick	1900-50 B	
IX	garage	B	SLL	FR	P	1920-50 B	
X							

Situationsplan



Kommun Arvika Församl Mangskog Datum .. 23/7 1976

Fastighet Lövnäs 1:0 1:9 Film nr A 519

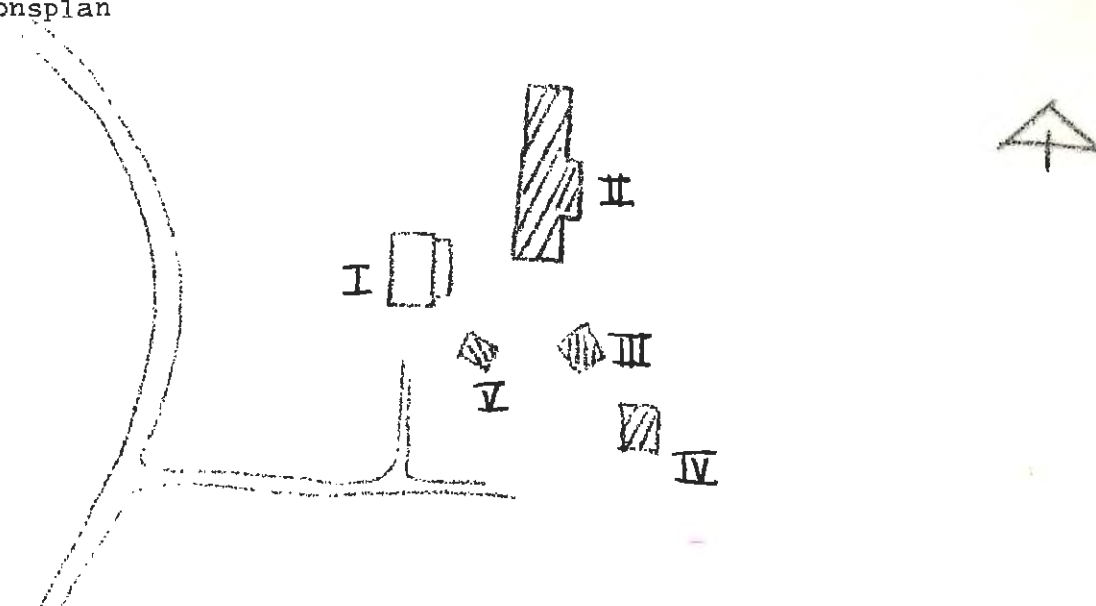
Gårdsmamn Hagen Karta .. 11 C 5 g

Anl. art f.d. bondgård, nu bostadsfastighet Sign. CL, MS

Uppgiftslämnare Ester Tonell, ägare Åtgärder erfordras
 stomme
 fasad
 taktäckn.

Hus nr	Husets funktion	Bygg mtr	Fasad mtr	Färg	Tak-täckn.	Byggn. år	Kommentar
I	boningshuset	T	SIL	FR	P(Sv)	1800-t. slut U	tillbyggt 1911 o 1951
II	radugård	T/B	delvis SSP	FR	P	1936 U	timrade delar äldre
III	stolpbod	B	SIL	FR	P	1900-25 B	
IV	stall	T/B		FR	P	1900-25 B	
V	källare	Btg			torv	1946 U	
VI							
VII							
VIII							
IX							
X							

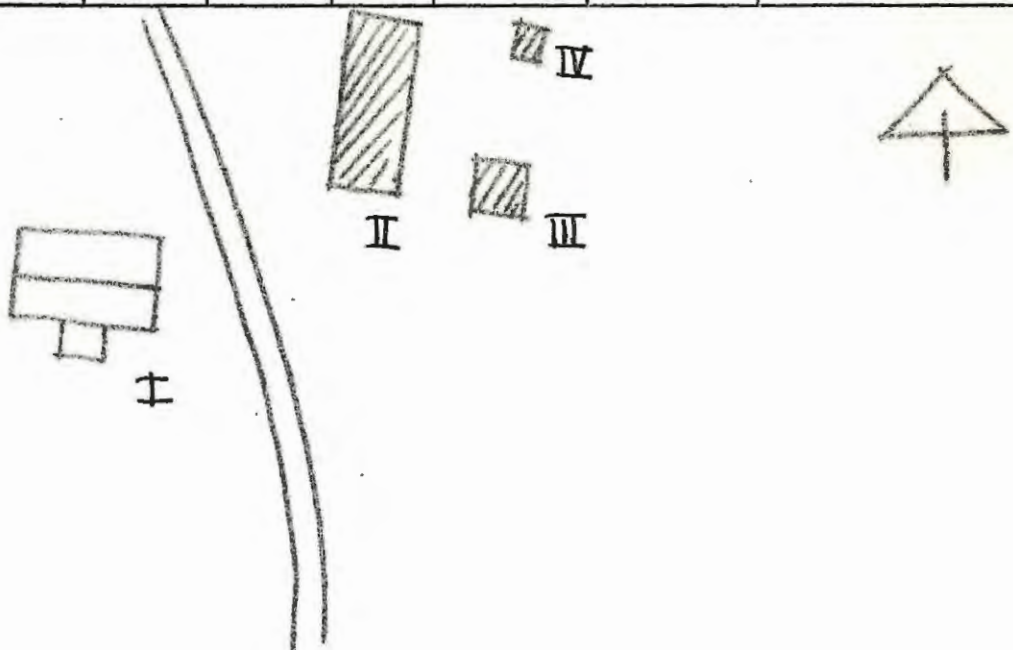
Situationsplan



Kommun Arvika Församl. Mangskög Datum 22/7 1976
 Fastighet Bövnäs 1:11 A Film nr A, 515, 516
 Gårdsnamn Der Oppe Karta 11 C 5 g
 Anl. art f.d. jordbruksfastighet nu bost.fastighet Sign. CL
 Uppgiftslämnare Pirkko Polla^{RI} Åtgärder erfordras
 Anteckningar Fick 1929 diplom för släktgård, hade då varit i stomme
 släkten i 200 år, Erik Andersson, född 1731. Gamla ladugården fasad
 brann 1947. Rökbastu har funnits men är riven, likaså smedja. taktäckn.

Hus nr	Husets funktion	Byggmtr	Fasad mtr	Färg	Taktäckn.	Byggn. år	Kommentar
I	boningshus	T	SLL	FR	SK	1840 B+L	
II	vedbod vagnskjul, stall	B/T		FR	P(X)	1840-1940	B
III	magasin	T		FR	stick	1840-1900	B stolpbod
IV	dass	B		FR	stick	1900-50	B
V							
VI							
VII							
VIII							
IX							
X							

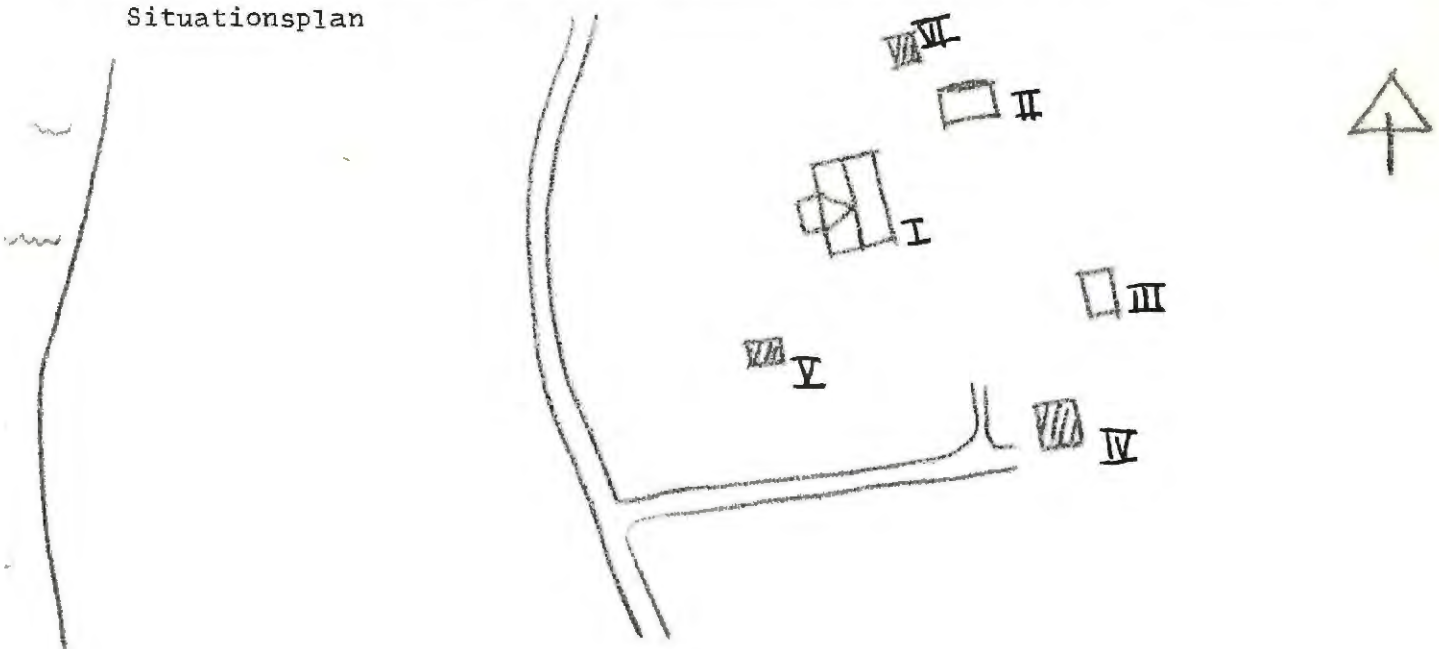
Planskiss



Kommun Arvika Församl Mangskog Datum 22/7 1976
 Fastighet Lövnäs 1:13 Film nr A 521
 Gårdsmann Solbacken Karta 11 C 5 g
 Anl. art bostadsfastighet Sign. CL, MS
 Uppgiftslämnare Ruth Andersson, ägare Åtgärder erfordras
 Anteckningar stomme
 fasad
 taktäckn.

Hus nr	Husets funktion	Bygg mtr	Fasad mtr	Färg	Tak-täckn.	Byggn. år	Kommentar
I	boningshus	T	SLL	FR	2T	1926-27 U	
II	tillstuga	T?	SLL	FR	2T	1926-35 U	
III	sommarstuga	T		IBr	Sk	1960-t. U	
IV	garage	B	SLL	FR	P	1960-t. U	
V	lekstuga	B	SLL	FR	papp	1950-70 B	
VI	vedbod	B		FR	P	1930-50 B	
VII							
VIII							
IX							
X							

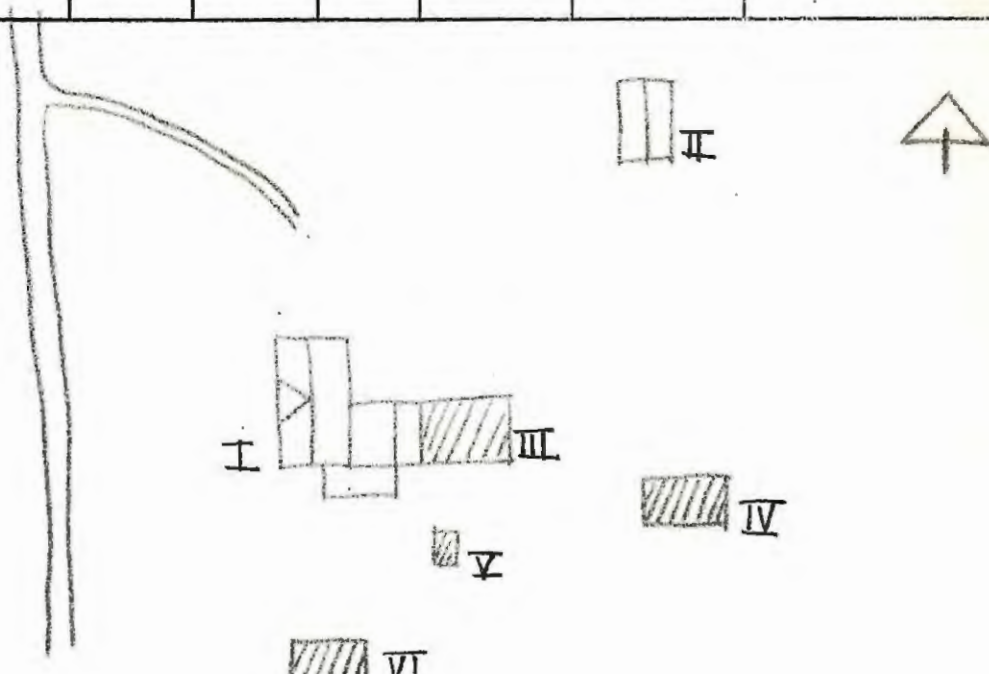
Situationsplan



Kommun Arvika Församl. Mangskog Datum 26/7
 Fastighet Lövnäs 1:14 + 1:15 Film nr A 522
 Gårdsnamn där Nol i Lövnäs Karta 11 C 5 g
 Anl. art bostadsfastighet Sign. cl
 Uppgiftslämnare Katherine Aurell Åtgärder erfordras
 Anteckningar Katherine Aurell. Kakelugnen är troligen stomme
 en av de sista kakelugnsmakaren i trakten gjorde. Katherine fasad
 ritade huset. taktäckn.

Hus nr	Husets funktion	Byggmtr	Fasad mtr	Färg	Taktäckn.	Byggn. år	Kommentar
I	boningshus	T	SLP	I+tjära Br	IT	1931 U	
II	skrivarstuga	T	SLP	I Br	IT	1931 U	Tage Aurells skrivarstuga.
III	uthus, dass	B	SLP	I Br	IT	1931 U	
IV	vedskjul	B		X	Et	1931-60	B
V	jordkällare	KS				1931-60	B
VI	lekstuga	B	SLP	I Br	IT	1939 U	
VII							
VIII							
IX							
X							

Planskiss



Kommun Arvika Församl Mangskog Datum .. 23/7. 1976

Pastighet .. 18väs 1:19 Film nr A 519

Gårdsmann Karta .. 11 C 5 g

Anl. art f.d. torp - nu sommarbostad (?) Sign. .. Cl, MS

Uppgiftslämnare ingen hemma Åtgärder erfordras

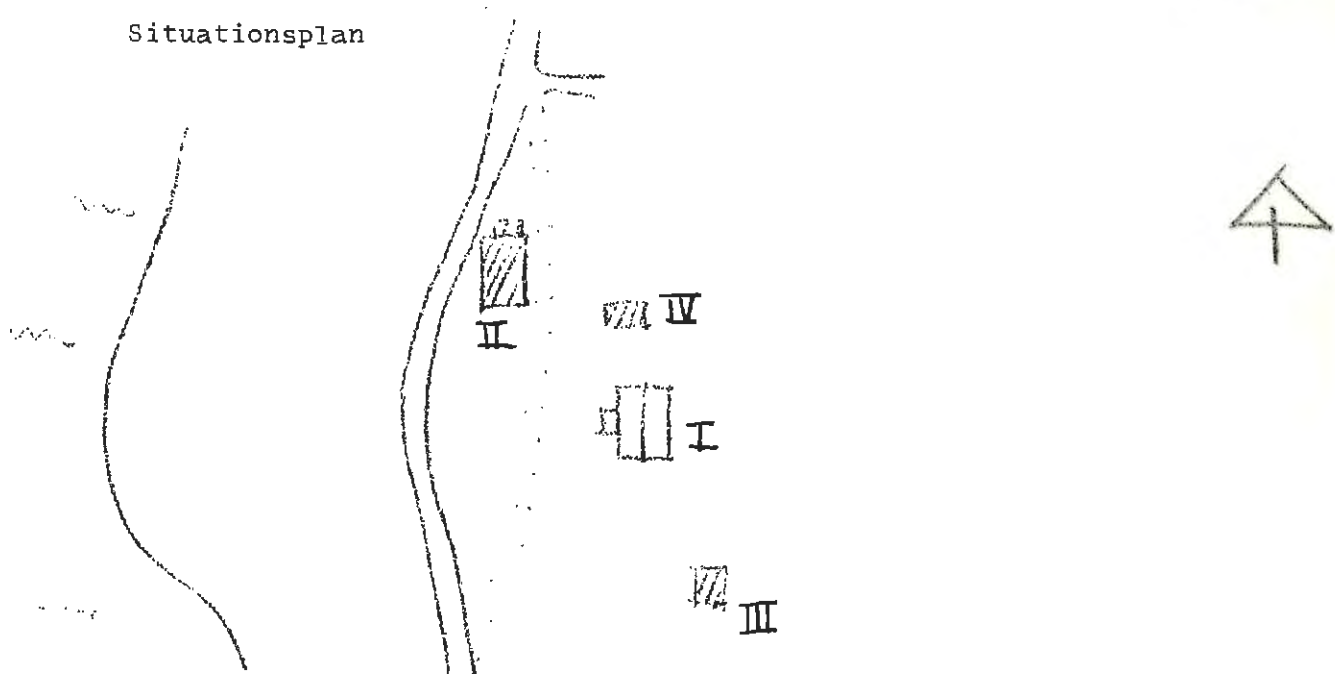
Anteckningar stomme

..... fasad

..... taktäckn.

Hus nr	Husets funktion	Bygg mtr	Fasad mtr	Färg	Tak-täckn.	Byggn. år	Kommentar
I	boningshus	T	SLP	FE	P	1850-1900	B
II	redskapsbod	B	SLP	FR	masögit	1850-1900	B
III	uthus, avträde	T/B		FR	stick	1850-1900	B
IV	jordkällare	S			torv	1850-1900	B
V							
VI							
VII							
VIII							
IX							
X							

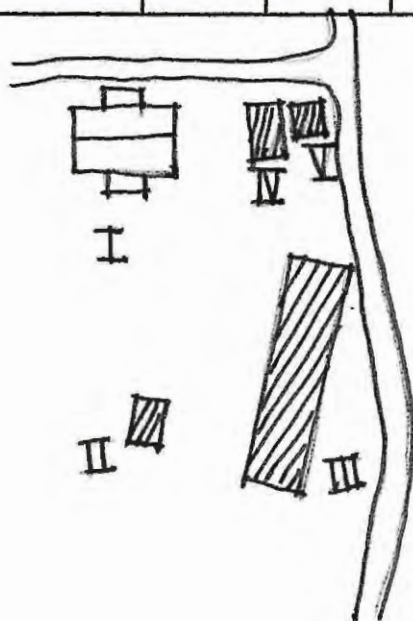
Situationsplan



Kommun Arvika Församl. Mangskog Datum 15/7 1976
 Fastighet Rinnen 1:3 Film nr A 497
 Gårdsnamn Karta 11 C 5 g
 Anl. art jordbruksfastighet Sign. CL
 Uppgiftslämnare Åtgärder erfordras
 Anteckningar stomme
 fasad
 taktäckn.

Hus nr	Husets funktion	Byggmtr	Fasad mtr	Färg	Taktäckn.	Byggn. år	Kommentar
I	boningshus	T	SLL	FR	P(Gö)	1825-75 b	
II	magasin	T	-	FR	P(X)	1825-75 b	stolpbod
III	ladugård, stall	T/B	-	R/Br	P(Grå) P(X)	1825-1900 b	
IV	magasin	T	SLL	FR	P(X)	1825-75 b	
V	uthus	B	-	FR	P(X)	1920-60 b	
VI							
VII							
VIII							
IX							
X							

Planskiss



Kommun Arvika Församl. Mångskog Datum 15/7 1976
 Fastighet Rinnen 1:5 A Film nr A 497
 Gårdsnamn Karta 11 C 5 g
 Anl. art lada Sign. CL
 Uppgiftslämnare Åtgärder erfordras
 Anteckningar stomme
 fasad
 taktäckn.

Hus nr	Husets funktion	Bygg- mtr	Fasad mtr	Färg	Tak- täckn.	Byggn. år	Kommentar
I	lada, vagnslider	T	-	X	spån	1860-1920	
II							
III							
IV							
V							
VI							
VII							
VIII							
IX							
X							

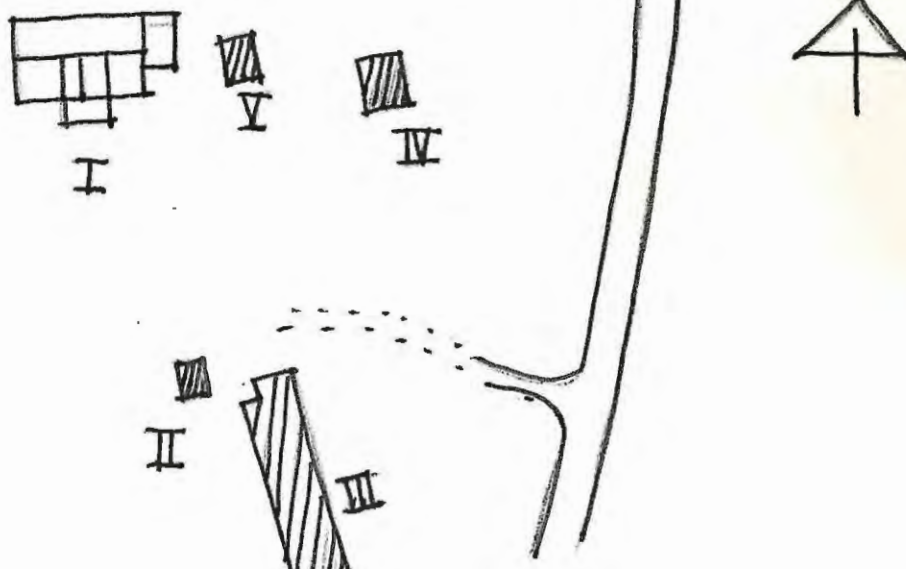
Planskiss



KommunArvika..... Församl.Mångskog..... Datum ..15/7.1976...
 Fastighet ..Rinnen.1:6..... Film nr 4.497.....
 Gårdsnamn ..Västra Backen..... Karta ..11.G.5.9....
 Anl. art ...jordbruksfastighet..... Sign. ..G1.....
 Uppgiftslämnare .Olav Ericsson..... Åtgärder erfordras
 Anteckningar stomme
 fasad
 taktäckn.

Hus nr	Husets funktion	Bygg- mtr	Fasad mtr	Färg	Tak- täckn.	Byggn. år	Kommentar
I	boningshus	T ?	SL L	FR	P(GÖ)	1924 u	1924 var sista storomb här låg hus tidigare
II	magasin	B	SL L	Br	P(X)	1924-60 u+b	
III	ladug. loce	Tg/B	-	Br	P(X)	1924-50 u	vissa delar kan vara äldre
IV	vedbod	B	-	FR	P(X)	1924-75 b	
V	jordkällare	S/KS	-	-	-	1924-75 b	
VI							
VII							
VIII							
IX							
X							

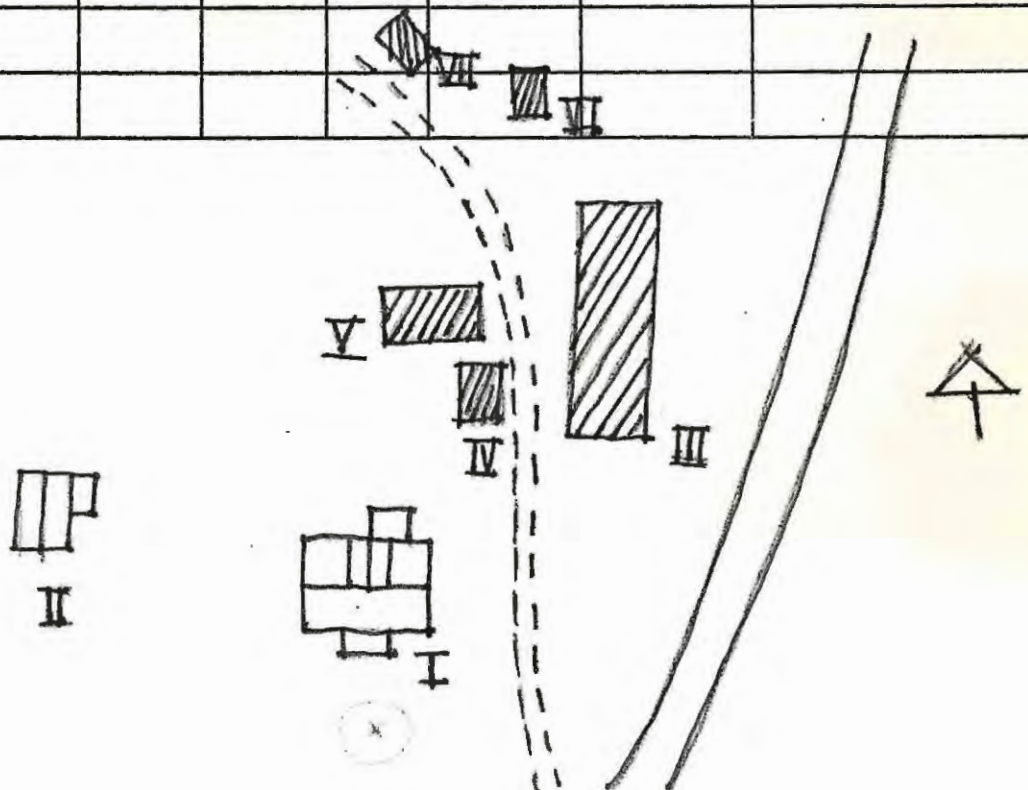
Planskiss



Kommun Arvika Församl. Mangskog Datum 15/7 1976
 Fastighet Rinnen 1:7 Film nr A 495, 496
 Gårdsnamn Prästtomten Karta 11 C 5 g
 Anl. art jordbruksfastighet Sign. CL
 Uppgiftslämnare Edit Nilsson Åtgärder erfordras
 Anteckningar stomme
 fasad
 taktäckn.

Hus nr	Husets funktion	Byggmtr	Fasad mtr	Färg	Taktäckn.	Byggn. år	Kommentar
I	boningshus	T	SLL	OV	P(G)	1911 u	
II	lillstuga	B	SLL	FR	P(X)	1911 u	
III	ladugård	Tg/B	-	FR	Et	1927 u	
IV	magasin	T	SLL	FR	P(G)	1850-1900 b	
V	vedbod	B	-	X/FR	papp/P	1910-50 b	
VI	garage	B	-	X	masonite	1920-60 b	
VII	jordkällare	S	-	-	B	1911-50 b	
VIII							
IX							
X							

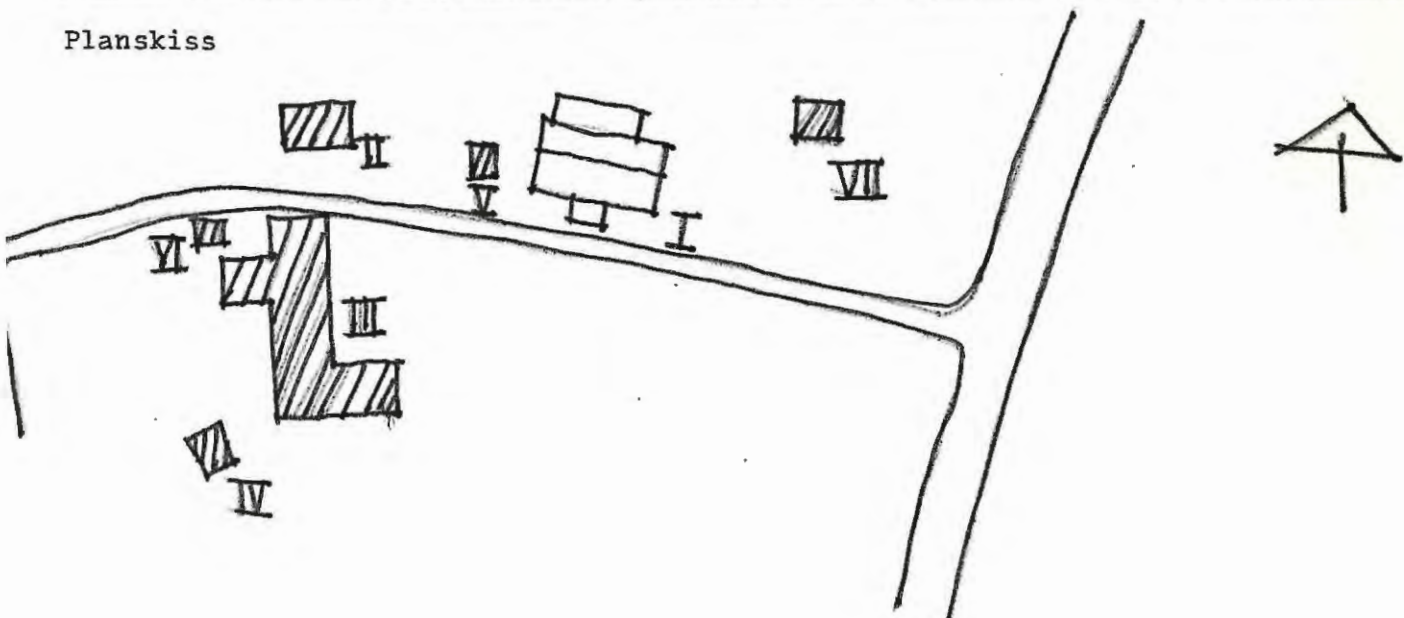
Planskiss



Kommun Arvika Församl. Mangskog Datum 15/7 1976
 Fastighet Rinnen 1:9 Film nr A 497+498
 Gårdsnamn där Framme Karta 11 C 5 g
 Anl. art jordbruksfastighet Sign. CL
 Uppgiftslämnare Björkqvist, ägare Åtgärder erfordras
 Anteckningar 1. Värmlands läns Hushålln.sällskap: Diplom för släktstomme
 gård. Där Framme i Rinnai Mangskogs socken har enligt fasad
 tillgängl. uppg. varit i nuv. släkts ägo sedan början av taktäckn.
 1700-talet. Karlstad 7 juli 1929.

Hus nr	Husets funktion	Byggmtr	Fasad mtr	Färg	Taktäckn.	Byggn. år	Kommentar
I	boningshus	T	SLL	FR	P(Gö)	1700-t. u-1)	Förm. till o. ombyggt på 1800-t. 1-vånhus från början
II	spannmålsmagasin	B	SLL/SLP	FR	Et	1930-50 u	
III	ladugård, loge	B/Tg	-	FR	P(X)	1910-15 u	1973 omgjort sista ggn.
IV	traktorgarage	B	-	FR	P(X)	1910-50 u	
V	lekstuga	B	-	FR	papp	1970-75	hitflyttad
VI	jordkällare	S	-	-	-		
VII	magasin	T	SLP	FR	P(X)	1700 el, 1800-t.	
VIII							
IX							
X							

Planskiss



Kommun Arvika Församl. Mangskog Datum .. 15/7 1976

Fastighet .. Rinnen 1:14 och Grytterud 1:30 Film nr A 498

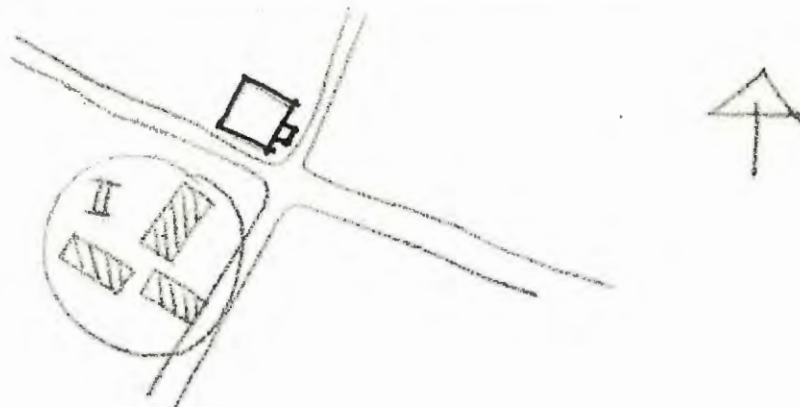
Gårdsnamn Karta .. 11 C 5 g

Anl. art .. bostadshus o trävaruaffär Sign. CL

Uppgiftslämnare Åtgärder erfordras
 Anteckningar .. var tidigare speceriaffär, lades ner för ca 12 år stomme
 sedan. ' fasad
 taktäckn.

Hus nr	Husets funktion	Bygg- mtr	Fasad mtr	Färg	Tak- täckn.	Byggn. år	Kommentar
I	affär o. bost.hus	B	StL	OV	papp	1930-60 b	
II	trävaruaffär						
III							
IV							
V							
VI							
VII							
VIII							
IX							
X							

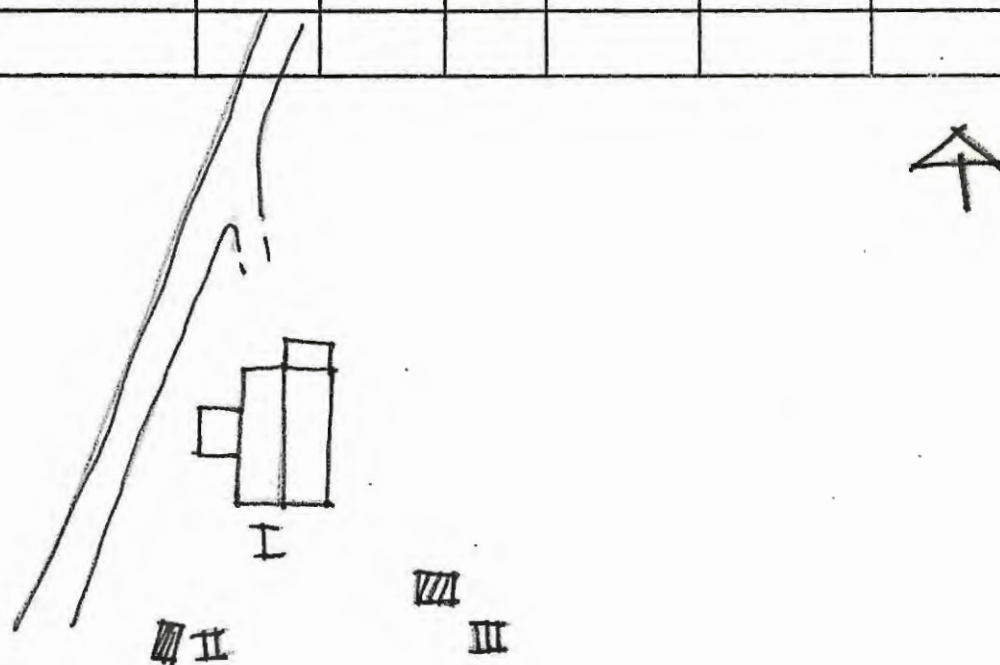
Planskiss



Kommun Arvika Församl. Mangskog Datum 15/7 1976
 Fastighet Rinnen 1:18 Film nr A 496
 Gårdsnamn Karta 11 C 5 g
 Anl. art Sommarbost. Sign. Cl.
 Uppgiftslämnare Åtgärder erfordras
 Anteckningar stomme
 fasad
 taktäckn.

Hus nr	Husets funktion	Byggmtr	Fasad mtr	Färg	Taktäckn.	Byggn. år	Kommentar
I	boningshus	T ?	SLP	FR	P(X)	1880-1930	b
II	lekstuga	T	-	X	B	1950-75	b
III	dass	B	-	X	P(X)	1950-75	b
IV							
V							
VI							
VII							
VIII							
IX							
X							

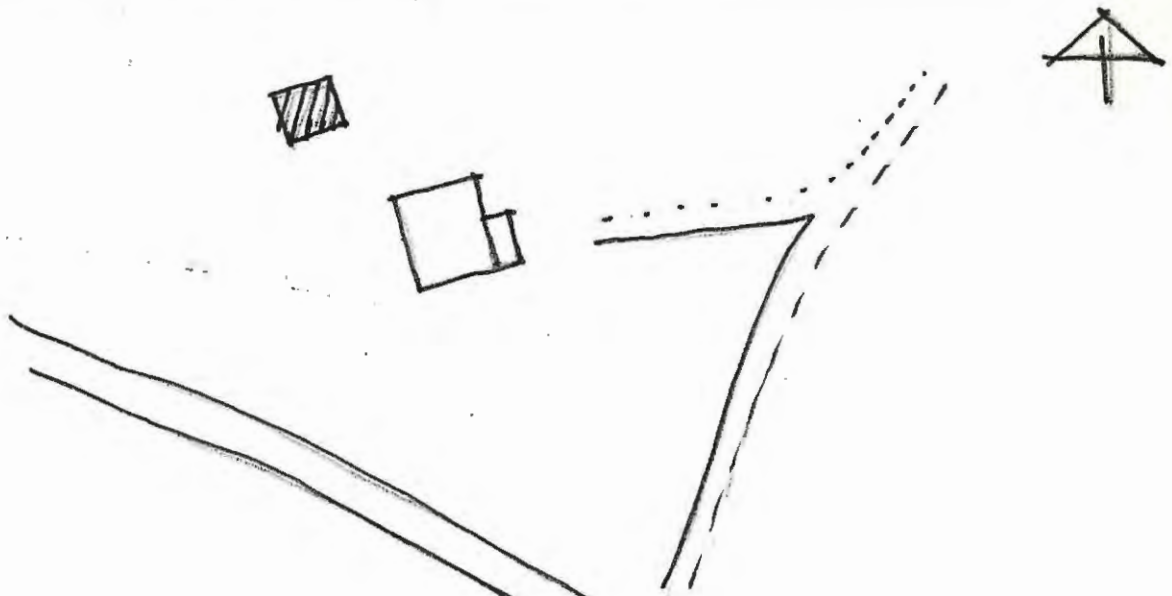
Planskiss



Kommun Arvika Församl. Mangskog Datum 15/7 1976
 Fastighet Rinnen 1:27 Film nr A 498
 Gårdsnamn boningshus el. sommarbost? Karta 11 C 5 g
 Anl. art Sign.
 Uppgiftslämnare Åtgärder erfordras
 Anteckningar stomme
 fasad
 taktäckn.

Hus nr	Husets funktion	Byggmtr	Fasad mtr	Färg	Taktäckn.	Byggn. år	Kommentar
I	boningshus	T/B	SLL	FR	P(X)	1930-40 b	
II	garage, bod	B	SLL/PFv	R/Br	P(G5)	1930-70	
III							
IV							
V							
VI							
VII							
VIII							
IX							
X							

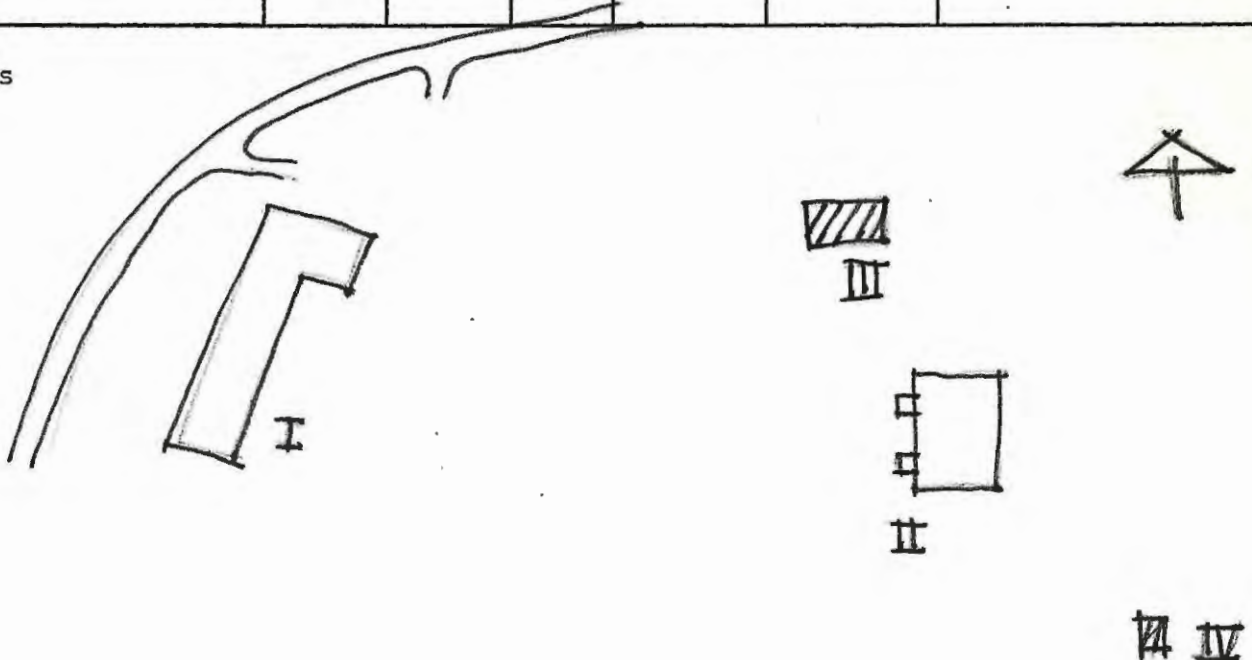
Planskiss



Kommun Arvika Församl. Mangskog Datum .. 15/7.1976 ...
 Fastighet .. Rinnen 1:28 Film nr A. 498
 Gårdsnamn .. Mangskogs skola Karta .. 11.C.5.g.
 Anl. art .. Skola Sign. Cl
 Uppgiftslämnare Åtgärder erfordras
 Anteckningar stomme
 fasad
 taktäckn.

Hus nr	Husets funktion	Bygg- mtr	Fasad mtr	Färg	Tak- täckn.	Byggn. år	Kommentar
I	skola	Tg	-	R/G	1T	1955-70 b	
II	boningshus	B	SLL	FR	2T	1940-65 b	trol. lärarbost.
III	uthus	B	-	FR	P(Gö)	1940-65 b	
IV	lekstuga	B	SLL	IBr	P(X)	1970-76 b	
V							
VI							
VII							
VIII							
IX							
X							

Planskiss



Kommun **Arvika** Församl. **Mangskog** Datum **15/7 1976**

Fastighet **Rinnen 1:31** Film nr **A 496**

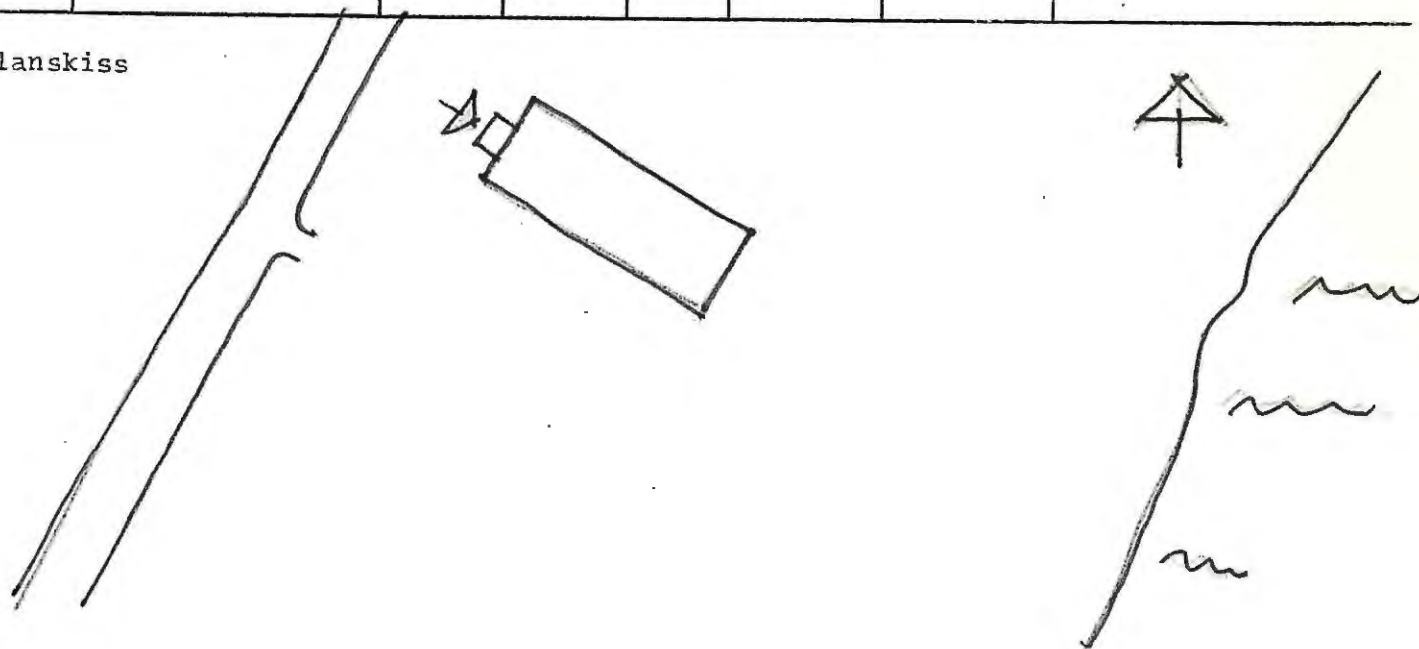
Gårdsnamn Kartan **11 C 5 g**

Anl. art **Folkets hus** Sign. **Cl.**

Uppgiftslämnare **granne** Åtgärder erfordras
 Anteckningar stomme
 fasad
 taktäckn.

Hus nr	Husets funktion	Bygg- mtr	Fasad mtr	Färg	Tak- täckn.	Byggn. år	Kommentar
I	Folkets hus	B	PFv	FR	Et	1950-65 u+b	
II							
III							
IV							
V							
VI							
VII							
VIII							
IX							
X							

Planskiss



Kommun **Arvika** Församl. **Mangskog** Datum **26/10**

Fastighet **Salungen 1:21** Film nr **A 596**

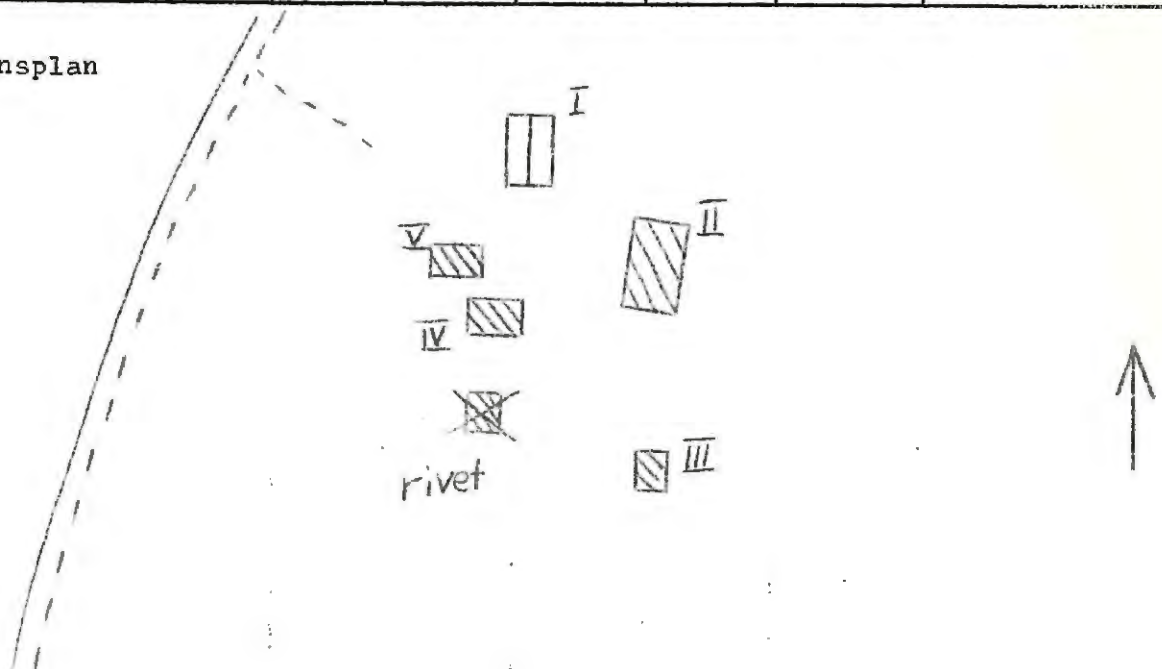
Gårdsnamn **Lilltjärn** Karta **11C 8f**

Anl. art **Fd torp, nu fritidsfastighet** Sign. **E B J**

Uppgiftslämnare **---** Åtgärder erfordras
 stomme
 fasad
 taktäckn.

Hus nr	Husets funktion	Bygg mtr	Fasad mtr	Färg	Tak-täckn.	Byggn. år	Kommentar
I	Boningshus	T	SLL	FR	P	b1875-85	
II	Ladugård	T/B	-/SSP	FR	Papp	b1880-1900	
III	Redskapsskjul	T	-	X	Ved	b1880-1900	
IV	Uthus	B	SSP	FR	Papp	b1920-40	
V	Visthusgod	B	SSP	FR	P	b1920-40	
VI							
VII							
VIII							
IX							
X							

Situationsplan



Kommun ... **Arvika** Församl. **Mångskog** Datum .. **26/10**

Fastighet **Sälungen.1:35** Film nr **A.596**

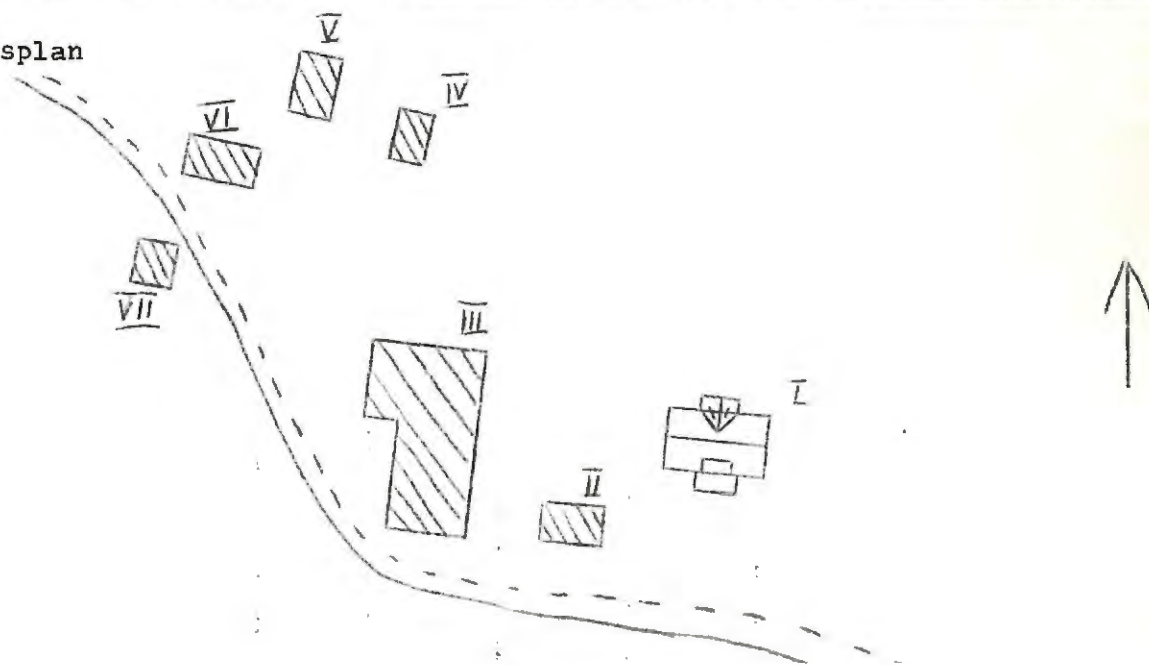
Gårdsnamn **Jonastorp** Karta .. **11C.8f**

Anl. art .. **Fd. bondgård, nu. fritidsfastighet** Sign. .. **E.B.J.**

Uppgiftslämnare ... **TTT** Åtgärder erfordras
 stomme
 fasad
 taktäckn.

Hus nr	Husets funktion	Bygg mtr	Fasad mtr	Färg	Tak-täckn.	Byggn. år	Kommentar
I	Boningshus	T	SLL	FR	P	b 1890-1910	
II	Visthusbod	T ?	SLL	FR	P	b 1900-40	
III	Ladugård, stall	T/B	-/SSP	FR	P	b 1900-30	
IV	Snickarbod	B	SLL	X	P	b 1900-40	
V	Garage	B	SSP	FR	P	b 1930-50	
VI	Såg	B	SSP	FR	P	b 1930-50	
VII	Redskapsskjul	B	SSP	FR	P	b 1930-50	
VIII							
IX							
X							

Situationsplan



Kommun Arvika Församl. Mangskog Datum 26/10

Fastighet Salungen 1:37 Film nr A 595

Gårdsnamn Nytorp Karta 11C 8f

Anl. art Fd bondgård, nu fritidsfastighet Sign. EB J

Uppgiftslämnare --- Åtgärder erfordras

Anteckningar stomme

..... fasad

..... taktäckn.

Hus nr	Husets funktion	Bygg mtr	Fasad mtr	Färg	Tak-täckn.	Byggn. år	Kommentar
I	Boningshus	T	SLI	FR	Skiffer	1875-1900	
II	Jordkällare	S/B	-/SSP	-/FR	P	1875-1900	
III	Ladugård	T/B	-/SSP	FR	P	1875-1900	
IV	Stall, redskapsskjul	T	-/SLI	FR	P	1875-1900	
V	Visthusbod	T?	SLI	FR	P	1875-1925	
VI							
VII							
VIII							
IX							
X							

Situationsplan

rivet

Kommun .. Arvika Församl. .. Mangskog Datum .. 26/10

Fastighet Salungen 1:40 A Film nr A 595

Gårdsnamn Trehörningstorp Karta .. 11C 8f

Anl. art Fd torp, nu fritidsfastighet Sign. .. E B J

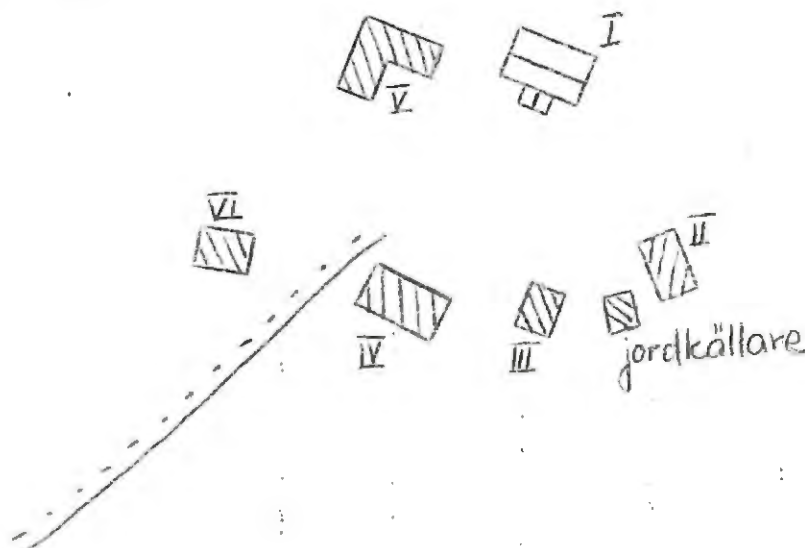
Uppgiftslämnare Åtgärder erfordras
stomme

Anteckningar fasad

..... taktäckn.

Hus nr	Husets funktion	Bygg mtr	Fasad mtr	Färg	Tak-täckn.	Byggn. år	Kommentar
I	Boningshus	T	SLP	FR	2T	b1880-1910	
II	Lilbätuga	T	SLP	FR	P	b1880-1910	
III	Visthusbod	T	-	FR	2T	b 1880-1910	
IV	Redskapsbod	B	SSP	X	Et	b1880-1910	
V	Ladugård	S/B	-/SSP	X	P	b1880-1910	Delvis senare
VI	Sommarladugård	T	-	X	Ved	b1890-1920	
VII							
VIII							
IX							
X							

Situationsplan



Kommun .. Arvika Församling .. Mangskog Datum 76-10-27

Fastighet .. Slobyn 1:6 Film nr .. A 597

Gårdsnamn .. Mörhöjden Karta .. 11 C 7f

Anl. art .. Bostadsfastighet Sign. .. EBJ

Uppgiftslämnare .. Petrus Skansen ägare Åtgärder erfordras

Anteckningar .. Billerud äger marken stomme

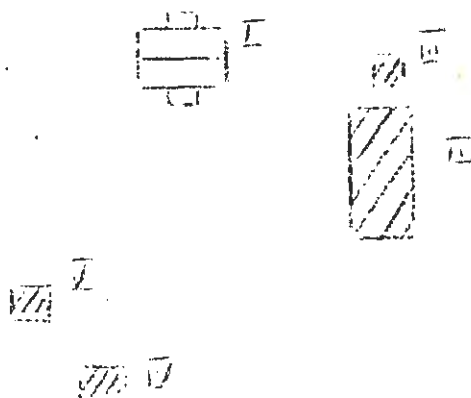
..... fasad

..... taktäckn.

Hus nr	Husets funktion	Bygg mtr	Fasad mtr	Färg	Tak-täckn.	Byggn. år	Kommentar
I	Boningshus	T	SLL	FR	P	u 1921	tidigare ett hus från 1791 på tomten
II	Ladugård	S/B	Slät/SSP	SV/X	Stick	u ca 1800	delvis senare
III	Visthusbod	T	-	FR	Et	u 1800-50	
IV	Skogsarb barack	B	-	X	P	u 1936	
V	Stall	B	SSP	X	Stick	u 1936	
VI							
VII							
VIII							
IX							
X							

uationsplan

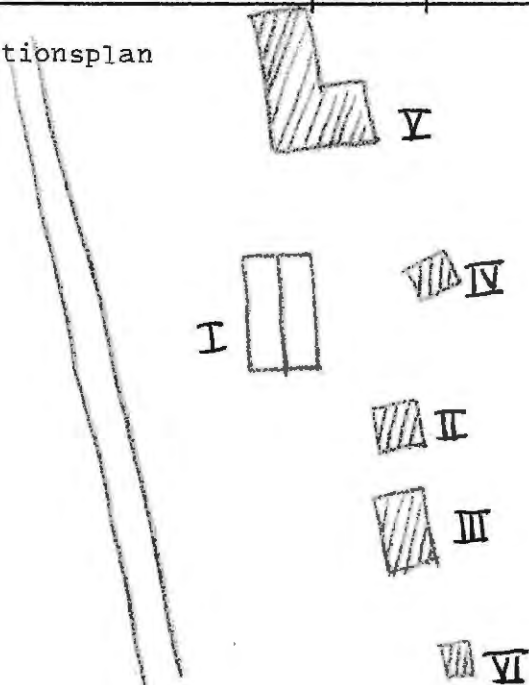
fastighet



Kommun Arvika Församl Mangskog Datum .. 29/7
 Fastighet Slobyn 1:17 Film nr A 535, 536
 Gårdsmann Lillman Karta .. 11 C 6 g
 Anl. art jordbruksfastighet Sign. cl
 Uppgiftslämnare Henning Eriksson Åtgärder erfordras
 Anteckningar släkten köpte 1886 och har inte byggt till något stomme
 sedan dess. fasad
 taktäckn.

Hus nr	Husets funktion	Bygg mtr	Fasad mtr	Färg	Tak-täckn.	Byggn. år	Kommentar
I	boningshus	T	SLI	FR	2T	1850-85 B	
II	stolphod	T		FR	P(X)	1850-85 B	
III	ladugård	T/B		FR	P(X)	1850-85 B	
IV	jordkällare	S			P(X)	1850-85 B	
V	stall, magasin	T/B		FR	P(X)	1850-85 B	
VI	småfähus	B		FR	Bx	1920-50 B	
VII							
VIII							
IX							
X							

Situationsplan



Kommun Arvika Församl Mangskog Datum 28/7

Fastighet Slöbyn 1:24 Film nr A 534

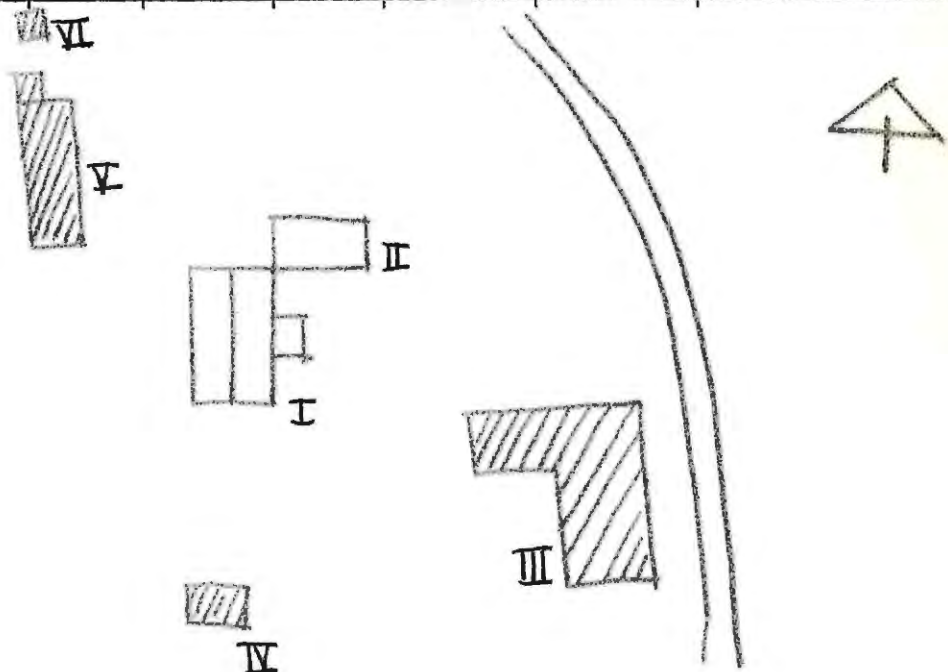
Gårdsnamn Nystuga Karta 11 C 6 g

Anl. art jordbruksfastighet, affär Sign. cl

Uppgiftslämnare Marja Magnusson Åtgärder erfordras
 stomme
 fasad
 taktäckn.

Hus nr	Husets funktion	Bygg mtr	Fasad mtr	Färg	Tak-täckn.	Byggn. år	Kommentar
I	boningshus	T	SLL	FR	SK	1825-75 U	
II	affär	B	SLL	FR	P(X)	1939 U	
III	magasin	T/B	SLL	FR	P(Grå)	1900-40 U	f.d. ladugård omgjord 1939
IV	stolpbod	T	SLL	FR	P(Grå)	1825-75 U	nyrenoverad
V	garage, uthus	B		FR	P(X)	1920-50 B	
VI	jordkällare	S			stick	1825 B	
VII							
VIII							
IX							
X							

Situationsplan



Kommun Arvika Församl Mangskog Datum .. 28/7

Fastighet Slobyn 1:27 Film nr A 534

Gårdsmamn där Borte Karta .. 11 C 6 9


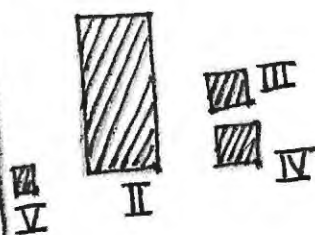
Anl. art jordbruksfastighet Sign. .. 01

Uppgiftslämnare Britta Fredriksson Åtgärder erfordras

Anteckningar stomme fasad taktäckn.

Hus nr	Husets funktion	Bygg mtr	Fasad mtr	Färg	Tak-täckn.	Byggn. år	Kommentar
I	boningshus	T	SLL	FR	P(Grå)	1875-1925	U ombyggt 1929 B och vänt.
II	ladugård	B		FR	P(X)	1900-30	B
III	uthus	B		FR	P(X)	1920-50	B
IV	magasin	T	SLL	FR	P(X)	1875-1925	B
V	lekstuga	B		FR	P(Gö)	1940-60	B
VI							
VII							
VIII							
IX							
X							

Situationsplan



Kommun Arvika Församl Mangskog Datum 28/7

Fastighet Slobyn 1:60 Film nr A 533, 534

Gårdsmamn Där Syr (Söer) Karta 11 C 6 g

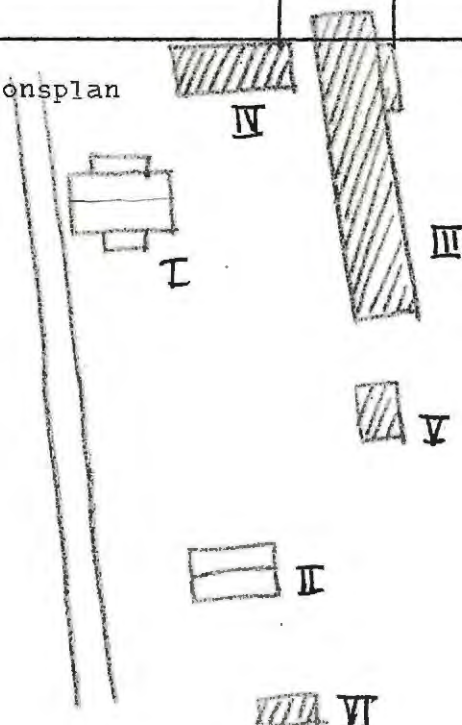
Anl. art jordbruksfastighet Sign. cl

Uppgiftslämnare Alfred Ericsson Åtgärder erfordras

Anteckningar stomme fasad taktäckn.

Hus nr	Husets funktion	Bygg mtr	Fasad mtr	Färg	Tak-täckn.	Byggn. år	Kommentar
I	boningshus	T	SLL	FR	P(Grå)	1800-75 U	senast rep. 1850
II	lillstuga	T	SLL	FR	P(Grå)	1800-75 U	källare under
III	ladugård	T/B		FR	P(X)	1923 U	delvis äldre
IV	ladugård	Tg/b	slät	SV/FR	P(X)	1938 U	
V	magasin	T		FR	P(X)	1890-1920 U	
VI	garage	B	SLL	FR	P(X)	1930-70 B	
VII							
VIII							
IX							
X							

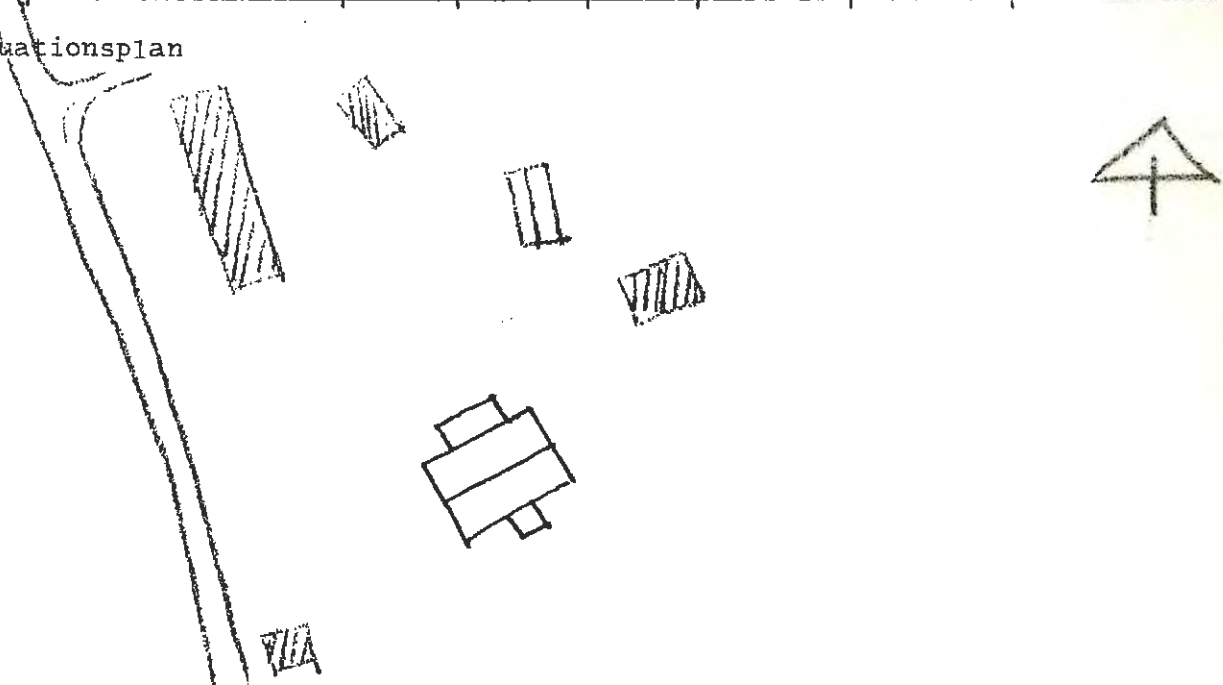
Situationsplan



Kommun Arvika Församl Mangskog Datum .. 29/7.....
 Fastighet Slobyn 1:70 o. 1:69 Film nr A 535.....
 Gårdsmamn Överhagen Karta .. 11 C 6 g.....
 Anl. art jordbruksfastighet Sign. cl.....
 Uppgiftslämnare Axel Överhagen Åtgärder erfordras
 Anteckningar tidigare fanns även stallbyggnad (loftbod) är såld. stomme
 När nya vägen kom flyttades stolpboden upp på tomten. fasad
 taktäckn.

Hus nr	Husets funktion	Bygg mtr	Fasad mtr	Färg	Tak-täckn.	Byggn. år	Kommentar
I	boningshus	T	ELL	FR	SK	1850 U	
II	leilstuga	T	SLP	FR	P(Grå)	1850 U	från början lekstuga
III	stolpbod	T		X	P(X)	1800-50 U	
IV	ladugård	Tg/B		FR	P(X)	1948 U	
V	jordkällare	S			P(X)	1800- U	
VI	uthus	B		FR	P(X)	1945-65 B	
VII	garage	KS	slät	V	P(X)	1950-70 B	
VIII							
IX							
X							

Situationsplan



Kommun Arvika..... Församl. Mångskog..... Datum 1976-10-28...

Fastighet Slobyn 1:7?..... Film nr A.598.....

Gårdsnamn Bråtarna..... Karta 11 C 7g.....

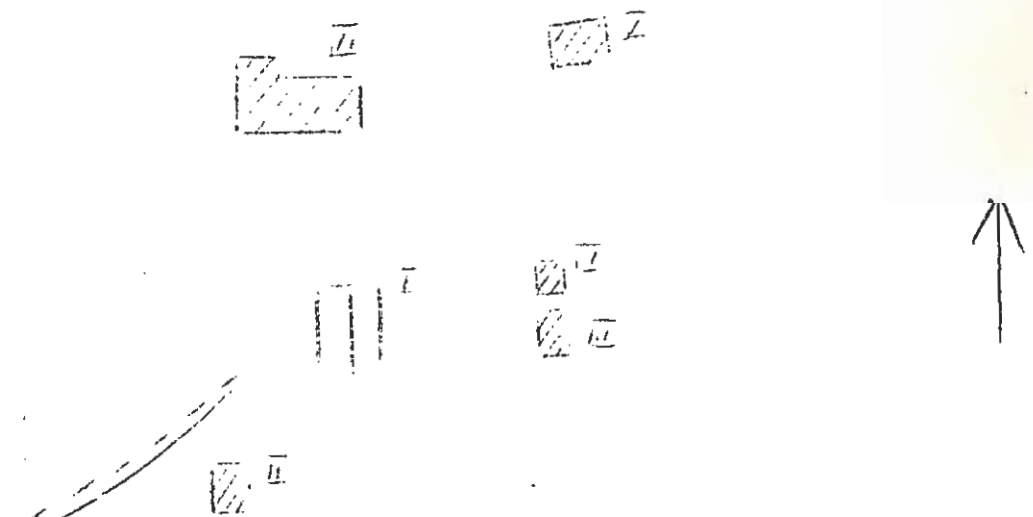
Anl. art F.d torp, nu Fritidsfastighet..... Sign. EBJ.....

Uppgiftslämnare -..... Åtgärder erfordras

Anteckningar stomme
 fasad
 taktäckn.

Hus nr	Husets funktion	Bygg mtr	Fasad mtr	Färg	Tak-täckn.	Byggn. år	Kommentar
I	Boningshus	T	-	X	P	b: 1860-90	
II	Visthusbod	T	-	X	Stick	b: 1860-90	
III	Vedbod	B	SSP	X	Stick	b: 1890-1920	
IV	Redskapsskjul	B	SSP	X	Stick	b: 1890-1920	
V	Småfähus	T	-/SSP	X	Stick	b: 1875-1900	
VI	Ladugård	T/B	-/SSP	FR	Stick	b: 1875-1900	
VII							
VIII							
IX							
X							

uationsplan



Kommun Arvika Församl Mangskog Datum .. 28/7

Fästighet Slobyn 1:85 Film nr A 532, 533

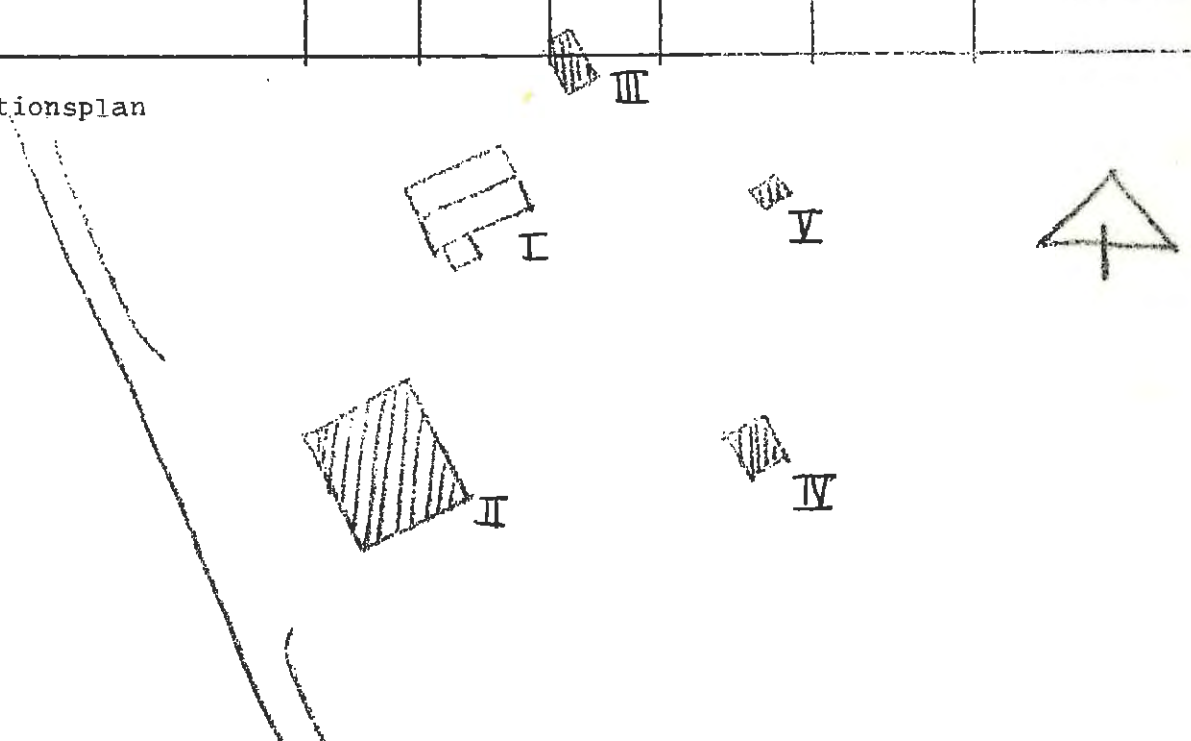
Gårdsmann Karta .. 11 C 6 g

Anl. art bostadsfastighet med verkstad Sign. .. cl

Uppgiftslämnare ingen hemma Åtgärder erfordras
 stomme
 fasad
 taktäckn.

Hus nr	Husets funktion	Bygg mtr	Fasad mtr	Färg	Tak-täckn.	Byggn. år	Kommentar
I	boningshus	Ø	SLL	FR	ZT	1925-50 Ø	
II	verkstad	Ø	SLL	FR	P(X)	1920-60 Ø	
III	uthus	Ø		FR	P(X)	1920-60 Ø	
IV	stolpbod	T		FR	P(X)	1850-1900 Ø	
V	lekstuga	Ø		FR	P(X)	1940-65 Ø	
VI							
VII							
VIII							
IX							
X							

Situationsplan



Kommun Arvika Församl Mangskog Datum .. 29/7

Fastighet Slobyn 1:93 Film nr A 536

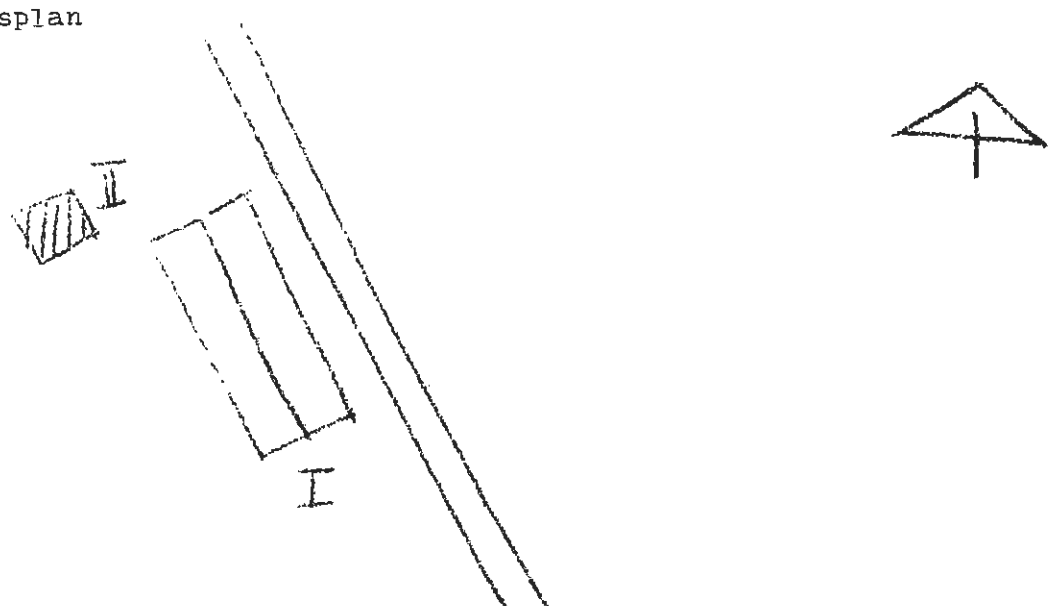
Gårdsmann Karta .. 11 C 6 g

Anl. art affär, bostad Sign. .. ol

Uppgiftslämnare Åtgärder erfordras
 Anteckningar Konsum föret, ca 1960. ICA stomme
 fasad
 taktäckn.

Hus nr	Husets funktion	Bygg mtr	Fasad mtr	Färg	Tak-täckn.	Byggn. år	Kommentar
I	affär	E	SLL	P V	Et	1947 U	
II	garage	E		FR	P(X)	1947-70 B	
III							
IV							
V							
VI							
VII							
VIII							
IX							
X							

Situationsplan



Kommun Arvika Församl Mangskog Datum .. 28/7

Fastighet slqhv 1:94 Film nr A 532

Gårdsmann Karta .. 11 C 6 B

Anl. art bostadsfastighet Sign. sl

Uppgiftslämnare ingen hemma Åtgärder erfordras

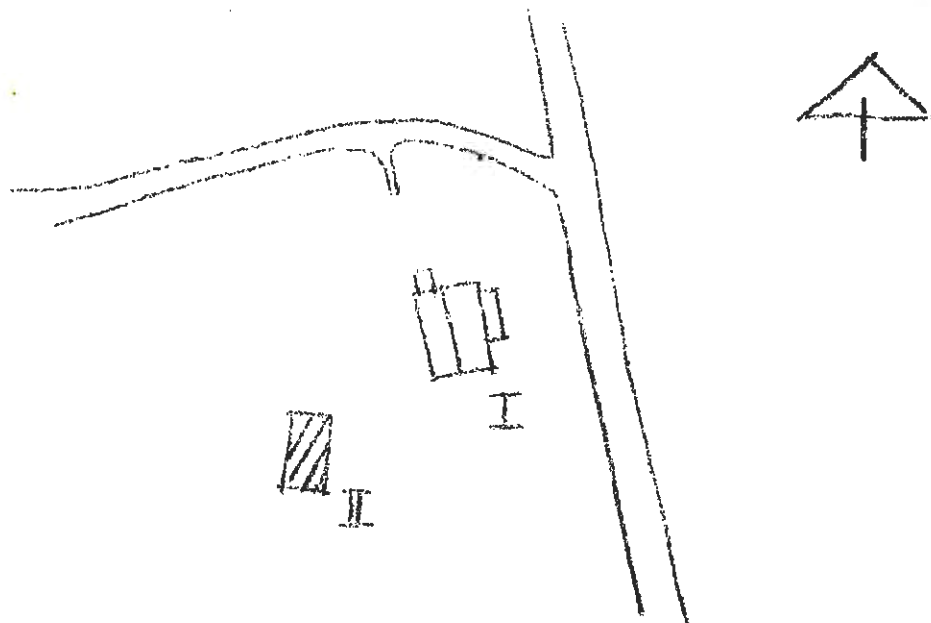
Anteckningar stomme

..... fasad

..... taktäckn.

Hus nr	Husets funktion	Bygg mtr	Fasad mtr	Färg	Tak-täckn.	Byggn. år	Kommentar
I	boningshus	B	SLL	FR	2T	1915-35 B	
II	uthus, vedbod	B		FR	P(X)	1915-50 B	
III							
IV							
V							
VI							
VII							
VIII							
IX							
X							

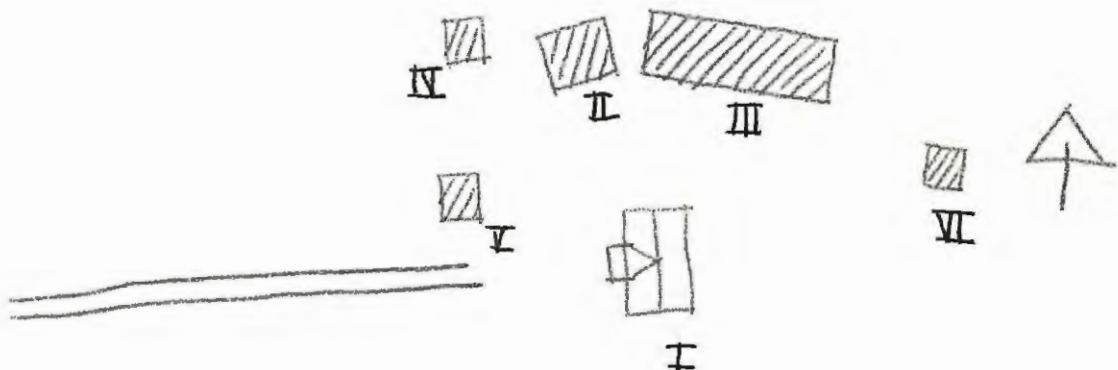
Situationsplan



Kommun Arvika Församl. Mangskog Datum 2 aug.
 Fastighet Slobyn 1:96 Film nr A 539
 Gårdsnamn Hagalund Karta 11 C 6 g
 Anl. art bondgård Sign. cl, ms
 Uppgiftslämnare David Kihlstedius, ägare Åtgärder erfordras
 Anteckningar stomme
 fasad
 taktäckn.

Hus nr	Husets funktion	Bygg- mtr	Fasad mtr	Färg	Tak- täckn.	Byggn. år	Kommentar
I	boningshus	T	SLL	OBg	P(Gr)	1889 U	
II	stolpbed	T		FR	P	omkr.1890	U
III	ledugård	T/B		FR	P	omkr.1890	U delvis 1960-t.
IV	svinhus	T		FR	stick	omkr.1890	U
V	källare	Btg		FR	P	1961	U
VI	tvättstuga	B		X	stick	1920-t.	U
VII							
VIII							
IX							
X							

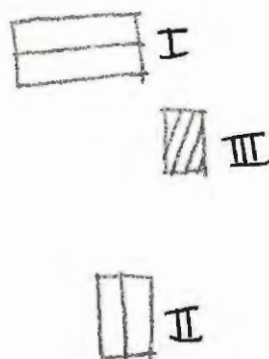
Planskiss



Kommun Arvika Församl. Mangskog Datum 2 aug.
 Fastighet Slöbyn 1:100 Film nr A 539
 Gårdsnamn Karta 11 C 6 g
 Anl. art skola Sign. cl, ms
 Uppgiftslämnare grannen David Kihlstedius Åtgärder erfordras
 Anteckningar skolan är i bruk. Lärarbostaden nu fränsåld. stomme
 fasad
 taktäckn.

Hus nr	Husets funktion	Byggmtr	Fasad mtr	Färg	Taktäckn.	Byggn. år	Kommentar
I	skola	B	SLL	FR	P	1940 U	
II	lärarbost.	B	SLL	FR	2T	1940-t. U	
III	uthus	B		FR	P	1940-t. U	
IV							
V							
VI							
VII							
VIII							
IX							
X							

Planskiss



Kommun Arvika Församl Mangskog Datum 29/7

Fastighet Slåbyn 1:103 Film nr A 535

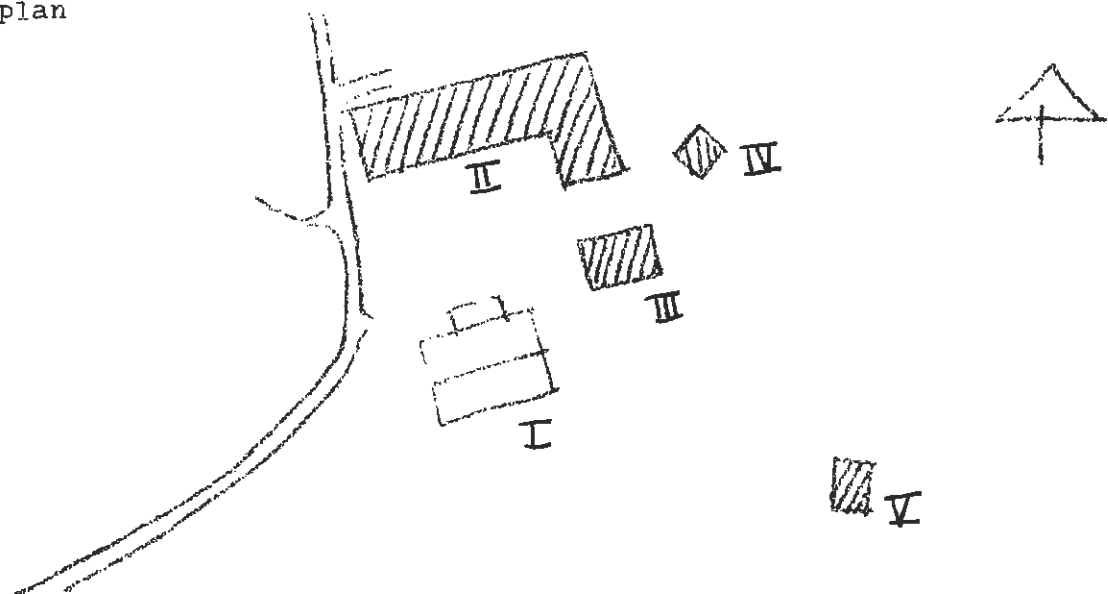
Gårdsmamn Nordi Gårn Karta 11 C 6 g

Anl. art jordbruksfastighet Sign. cl

Uppgiftslämnare Axel Nilsson Åtgärder erfordras
 stomme
 fasad
 taktäckn.

Hus nr	Husets funktion	Bygg mtr	Fasad mtr	Färg	Tak-täckn.	Byggn. år	Kommentar
I	boingshus	T	SLL	FR	SK/ P(Grå)	1900-10	L
II	ladugård	B/Tg	slät	X/SV	stick P(X)	1911	U
III	visthusbod	T	SLL	FR	P(X)	1920-30	U timmer från gamla sockenmagasinet
IV	hönchus	B		X	stick	1940-50	U
V	tvättstuga	B	SLL	FR	stick	1915-30	B
VI							
VII							
VIII							
IX							
X							

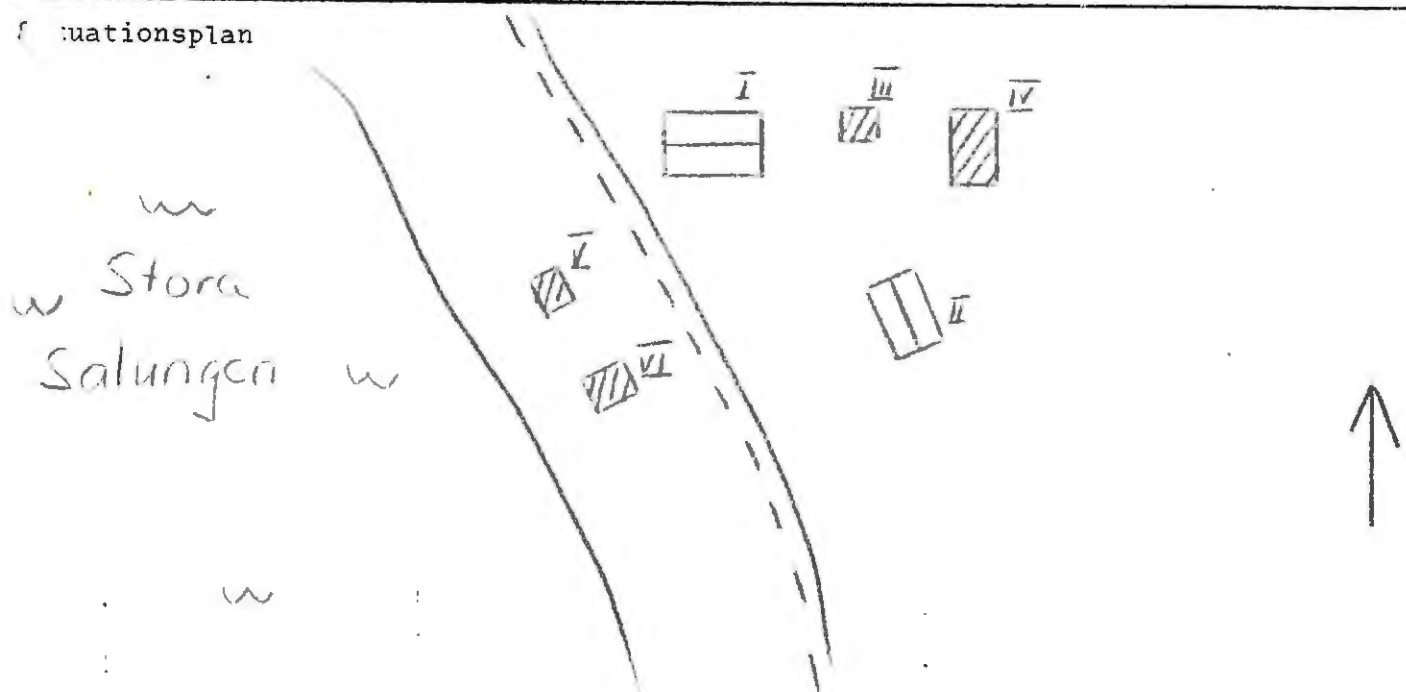
Situationsplan



Kommun ..Arvika..... Församl. ...Mangskog..... Datum ..1976-10-28...
 Fastighet .Slobyn. 1:108..... Film nr ..A.598. 621.
 Gårdsnamn Karta ..11.C.6f.....
 Anl. art ..Fritidsfastighet..... Sign. ..EBJ.....
 Uppgiftslämnare Åtgärder erfordras
 Anteckningar stomme
 fasad
 taktäckn.

Hus nr	Husets funktion	Bygg mtr	Fasad mtr	Färg	Tak-täckn.	Byggn. år	Kommentar
I	Boningshus	"	SLP	X	2T	b: 1825-75	
II	Lillstuga	T	-	X	2T	b: 1825-75	Troligen hitflyttad
III	Visthusbod	T	-	X	2T	b: 1825-75	
IV	Uthus	B	SSP	X	2T	b: 1920-60	
V	Bastu	T	-	X	2T	b: 1875-1910	
VI	Båthus	T	-	X	Papp	b: 1875-1910	
VII							
VIII							
IX							
X							

Plattans plan



Kommun Arvika Församl Mangskog Datum 28/7

Vastighet Slobyn 1:116 (1:139 enl. ägare) Film nr A 533

Gårdsnamn Kullen Karta 11 C 6 g

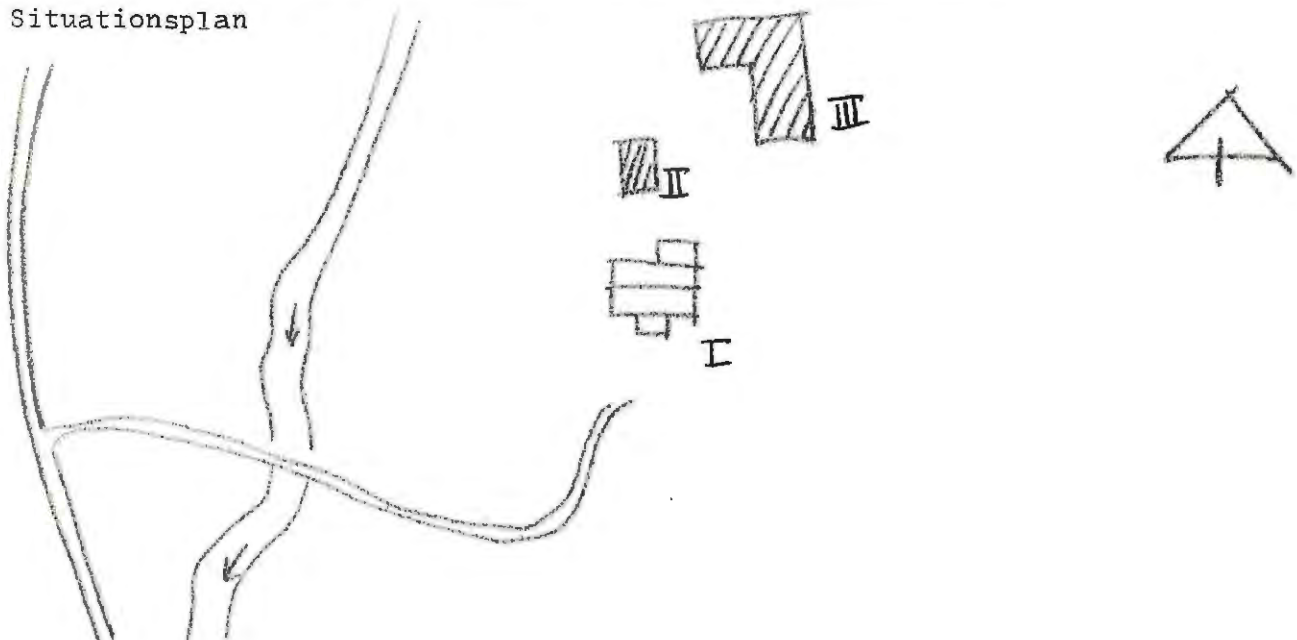
Anl. art sommarbost. Sign. cl

Uppgiftslämnare Irene Persson Åtgärder erfordras

Anteckningar soldattorp f.d., har även tidigare varit stomme
 densställe och affär fasad
 taktäckn.

Hus nr	Husets funktion	Bygg mtr	Fasad mtr	Färg	Tak-täckn.	Byggn. år	Kommentar
I	boningshus	T	SLP	FR	2T	1750- B	svårbedämd ålder
II	stolpbod	T		FR	2T	1700-t. B 1800-t.	
III	ladugård	T/B		FR	P(X)	1875- B	en äldre och en nyare del
IV							
V							
VI							
VII							
VIII							
IX							
X							

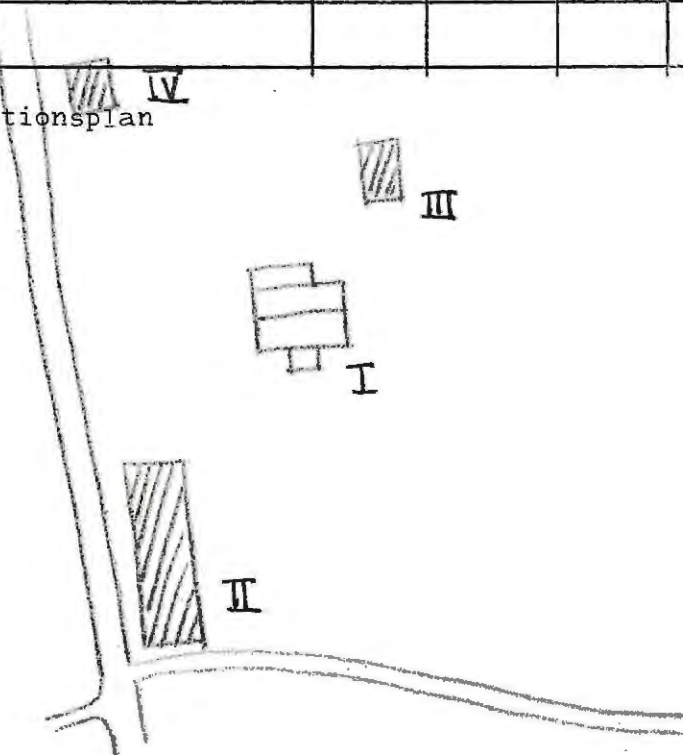
Situationsplan



Kommun Arvika..... Församl Mangskog..... Datum ..28/7.....
 Fastighet ...Slabyn 1:116..... Film nr A.533.....
 Gårdsnamn ...Nygård..... Karta ..11.C.6.g.....
 Anl. artjordbruksfastighet..... Sign. ..E1.....
 Uppgiftslämnare ..fru Persson..... Åtgärder erfordras
 Anteckningar stomme
 fasad
 taktäckn.

Hus nr	Husets funktion	Bygg mtr	Fasad mtr	Färg	Tak-täckn.	Byggn. år	Kommentar
I	boningshus	B	SLL	FR	P(Grå)	1931 U	
II	ladugård	B/Tq	slät	FR/S V	P(X)	1920 U	
III	bod	B	SLL	FR	P(Grå)	1930-40 U	
IV	garage	B	SLL	FR	P(X)	1930-70 B	
V							
VI							
VII							
VIII							
IX							
X							

Situationsplan



Kommun Arvika Församl Mannskog Datum .. 29/7

Vastighet Slobyn 1:132 Film nr 538


Gårdsmann Torphaget Karta .. 11 C 5 g

Anl. art f.d. torp Sign. cl

Uppgiftslämnare Åtgärder erfordras
 Anteckningar under rep. stomme
 fasad
 taktäckn.

Hus nr	Husets funktion	Bygg mtr	Fasad mtr	Färg	Tak-täckn.	Byggn. år	Kommentar
I	boingshus	T	SLP	FR	P(X)	1875-1925	B
II							
III							
IV							
V							
VI							
VII							
VIII							
IX							
X							

Situationsplan



BYGGNAD SINVENTERING 1976

S-län

Kommun Arvika Församl Mangskog Datum 28/7

Fastighet Slobyn 1:135 Film nr A 534

Gårdsmamn Karta 11 C 6 g

Anl. art bostadsfastighet Sign. cl

Uppgiftslämnare ingen hemma Åtgärder erfordras
 stomme
 fasad
 taktäckn.

Hus nr	Husets funktion	Bygg mtr	Fasad mtr	Färg	Tak-täckn.	Byggn. år	Kommentar
I	boningshus	T	SLP	FR	2T	1880-1920	B
II							
III							
IV							
V							
VI							
VII							
VIII							
IX							
X							

Situationsplan

