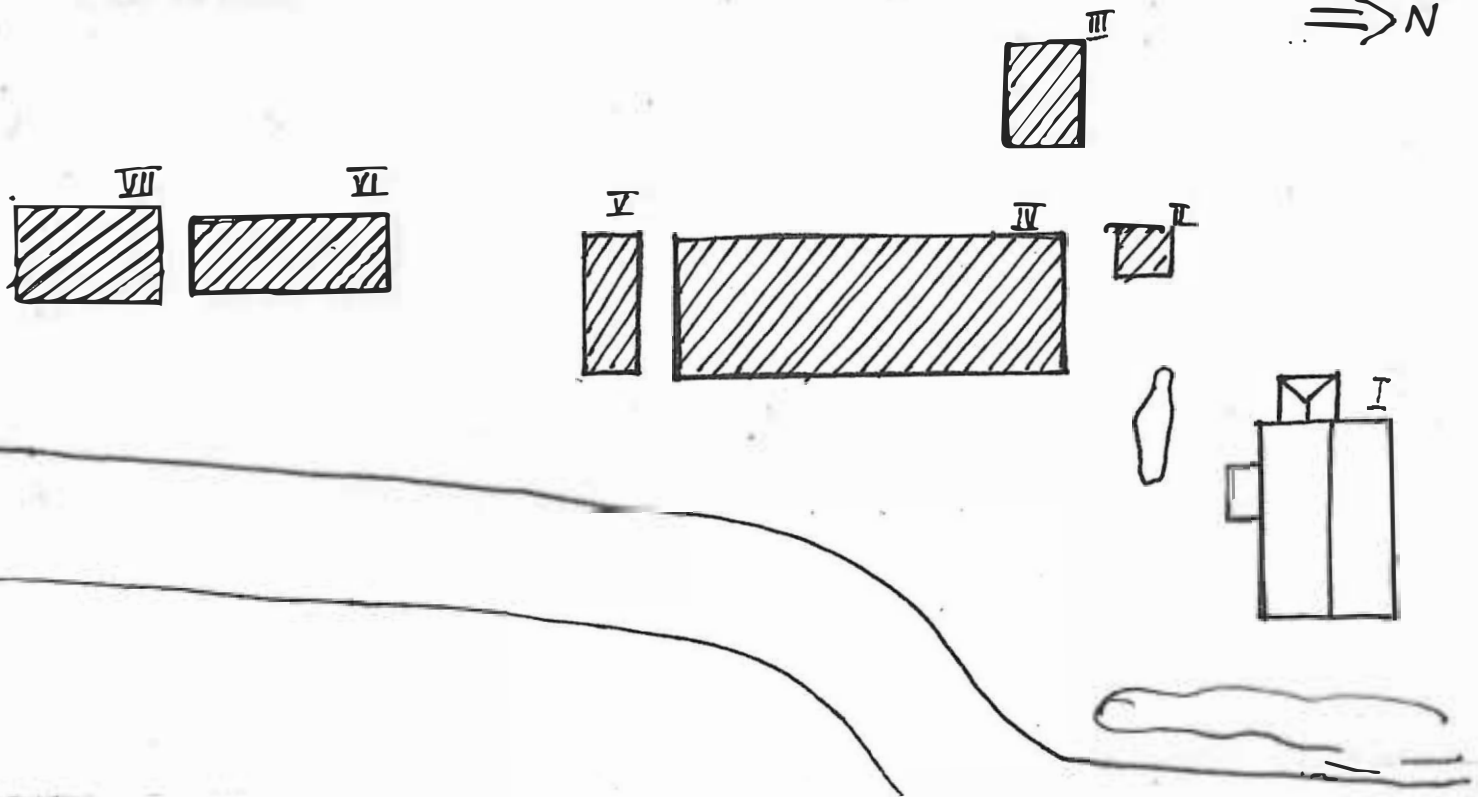


*

Kommun *Hammarö* Församling *Hammarö* Datum *17.10*
 Fastighet *Askhult 1:2* Film nr *Hö 11*
 Gårdsnamn Karta *10 353*
 Anl. art. *Döngård* Sign. *UW*
 Uppgiftslämnare *Helga Boléus, ägare* Åtgärder erfordras
 Anteckningar stomme
 fasad
 taktäckn.

Hus nr	Husets funktion	Grund mtr	Bygg mtr	Fasad mtr	Färg	Tak-täckn.	Byggn. år b, l, u	Kommentar
I	<i>Restadshus</i>	<i>S+C</i>	<i>T</i>	<i>Et</i>	<i>Gr</i>	<i>2T</i>	<i>1800-talet mitt. u.</i>	
II	<i>Tvättstuga</i>	<i>C</i>	<i>B</i>	<i>SLP</i>	<i>FR</i>	<i>Et</i>	<i>1966 u.</i>	
III	<i>Källare m. bod.</i>	<i>C</i>	<i>R</i>	<i>SSP</i>	<i>FR</i>	<i>P</i>	<i>okt 1950 u.</i>	
IV	<i>Ladugård</i>	<i>C</i>	<i>Tg/R</i>	<i>Tg/SSP</i>	<i>FR</i>	<i>Et</i>	<i>1947 u.</i>	
V	<i>Hönshus (fd.)</i>	<i>C</i>	<i>R</i>	<i>SSP/SLP</i>	<i>FR/x</i>	<i>PI</i>	<i>1930-talet u.</i>	
VI	<i>Redskapsstall</i>	<i>Sp/cp</i>	<i>R</i>	<i>SSP</i>	<i>FR</i>	<i>Halm</i>	<i>1930-talet u.</i>	
VII	<i>Lada</i>	<i>Sp</i>	<i>R</i>	<i>SSP</i>	<i>FR</i>	<i>PI</i>	<i>1930-talet u.</i>	
VIII								
IX								
X								

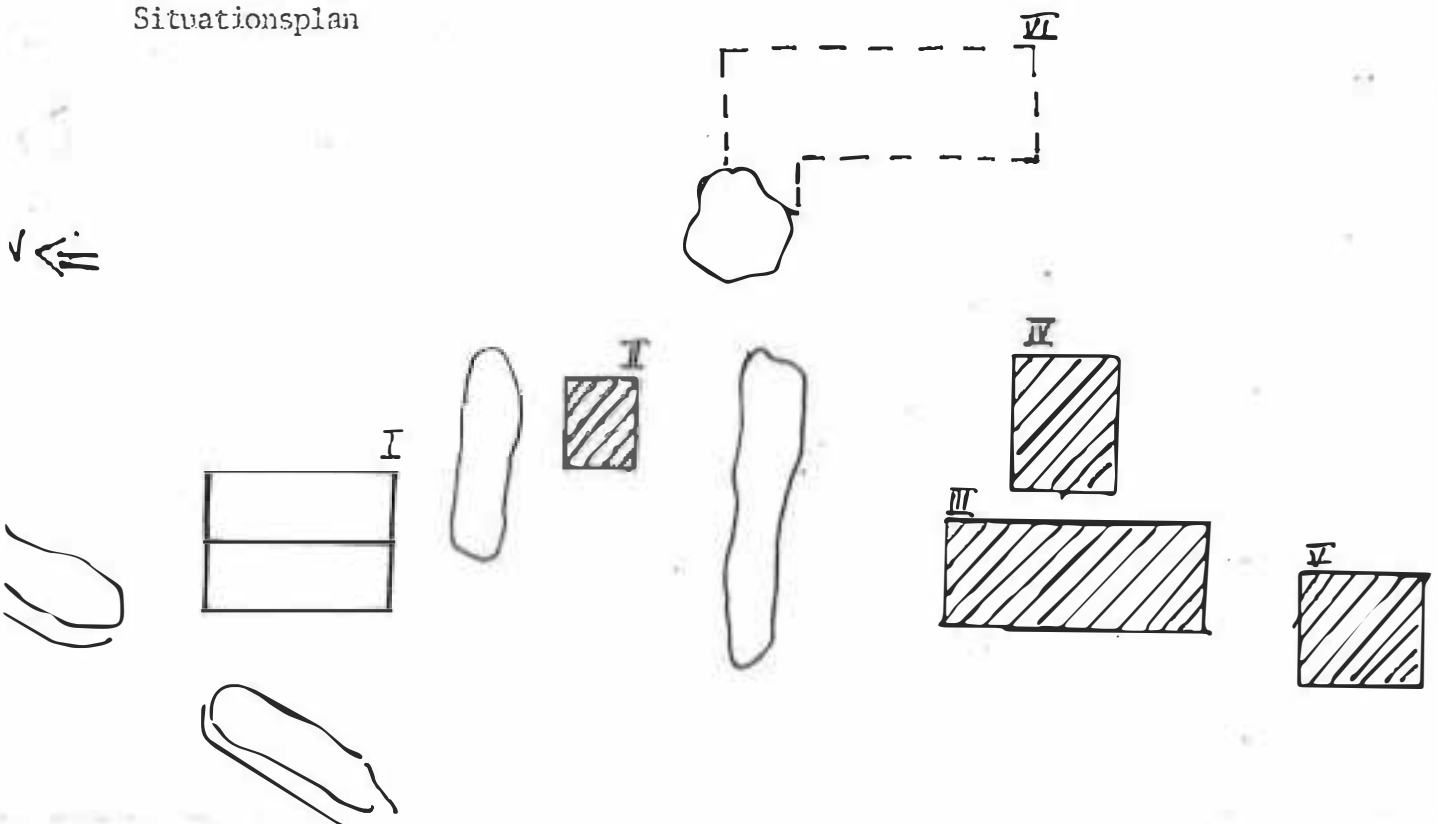
Situationsplan



Kommun *Hammarö* Församling *Hammarö* Datum *17.10*
 Fastighet *Akelt 1:3* Film nr *Hö 11 + Hö 12*
 Gårdsnamn Karta *10 353*
 Anl. art. *f.d. bondgård* Sign. *U.W*
 Uppgiftslämnare *Lillevi Olsson, ägare* Åtgärder erfordras
 Anteckningar stomme
 fasad
 taktäckn.

Hus nr	Husets funktion	Grund mtr	Bygg mtr	Fasad mtr	Färg	Tak-täckn.	Byggn. år b, l, u	Kommentar
I	Bostadshus	Sp/c	T	SLP	FR	2T	1700-talet mitt. u.	mycket små förändringar gjorda inomhus.
II	Tvättstuga	C	B	SLP	FR	P	1965 u	
III	Bod	Sp	T	X	X	P	senare delen av 1900-talet b.	åstak
IV	Bod	C	Bb.	SLP	FR	Pa	1950-tal	u.
V	Garage	Sp	R b.	SLP	FR	Et	1950-tal	u.
VI	Resten av hoppasad			Ladugård.				
VII								
VIII								
IX								
X								

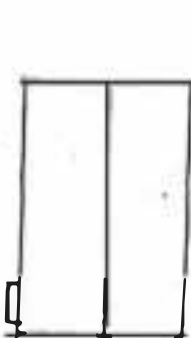
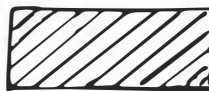
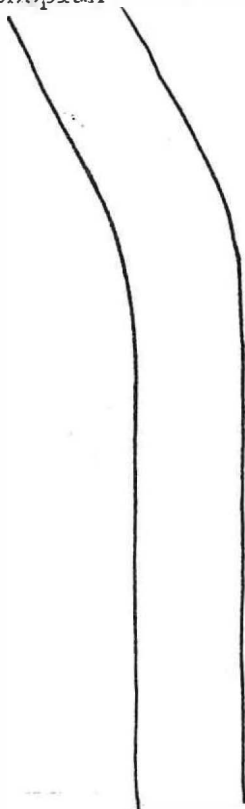
Situationsplan



Kommun *Hammarö* Församling *Hammarö* Datum *17.10*
 Fastighet *Åskhedt 1:5* Film nr *Hö 11*
 Gårdsnamn Karta *10 353*
 Anl. art. *Missionshus* Sign. *UW*
 Uppgiftslämnare Åtgärder erfordras
 Anteckningar stomme
 fasad
 taktäckn.

Hus nr	Husets funktion	Grund mtr	Bygg mtr	Fasad mtr	Färg	Tak-täckn.	Byggn. år b, l, u	Kommentar
I	<i>Missionshus</i>	<i>S</i>	<i>B b.</i>	<i>SLP</i>	<i>FR</i>	<i>2T</i>	<i>1906 l.</i>	
II	<i>Vedbod + duss</i>	<i>Sp.</i>	<i>R</i>	<i>SLP / SSP</i>	<i>FR</i>	<i>Et</i>	<i>1906 b.</i>	
III								
IV								
V								
VI								
VII								
VIII								
IX								
X								

Situationsplan




Kommun *Hammarö* Församling *Hammarö* Datum *18.5*
 Fastighet *Bråten 1:19* Film nr *Hö 29*
 Gårdsnamn Karta *10 353*
 Anl. art. *Egna hem* Sign. *U. W*
 Uppgiftslämnare Åtgärder erfordras
 Anteckningar stomme
 fasad
 taktäckn.

Us nr	Husets funktion	Grund mtr	Bygg mtr	Fasad mtr	Färg	Tak-täckn.	Byggn. år b, l, u	Kommentar
	<i>Bostadshus</i>	<i>C (b)</i>	<i>B4</i>	<i>Zam / LFS</i>	<i>Sri S / Gri</i>	<i>2T</i>	<i>1920-t. xx)</i>	<i>(b)</i>
II	<i>Källare</i>	<i>KS/c</i>		<i>Jordtäckt</i>			<i>xx)</i>	
III	<i>Uthus</i>	<i>Sp</i>	<i>R</i>	<i>SSP</i>	<i>FR</i>	<i>2T</i>	<i>1920-t. (b)</i>	
IV								
V								
VI								
VII								
VIII								
IX								
X								

Situationsplan

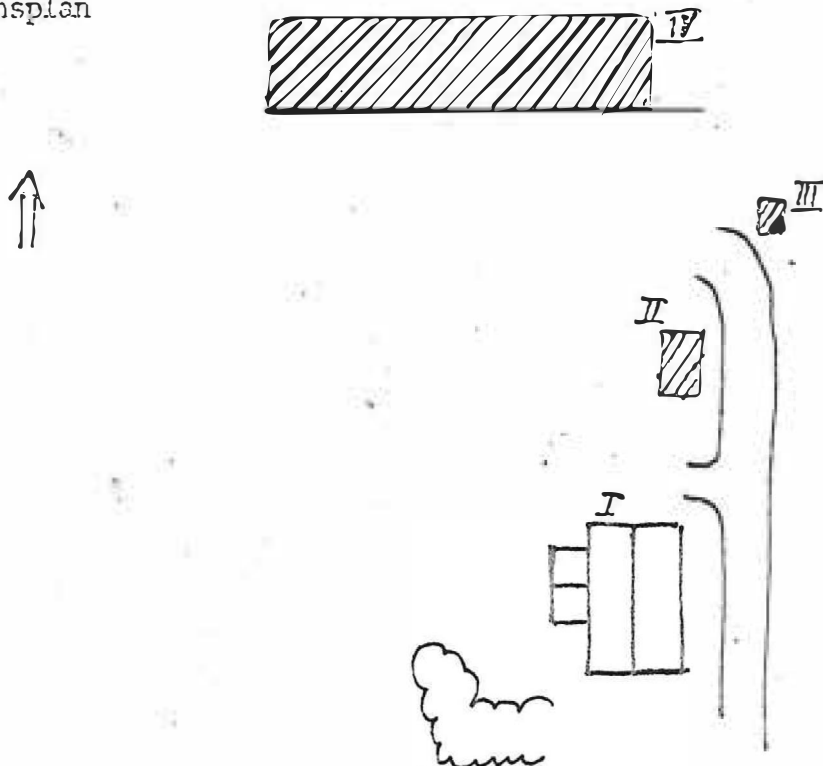
xy kan vara ett äldre timmerhus i stommen, xx) aut. samtida, men kan vara en äldre, renoverad. Hov årtal 1929 i bruket över dörren.



Kommun *Hammarö* Församling *Hammarö* Datum *13.10*
 Fastighet *Bråten 1:48* Film nr *H5 28*
 Gårdsnamn Karta *10364*
 Anl. art. *F.d. lantbruk nu fritidsbostad* Sign. *U. W*
 Uppgiftslämnare *Bertil Samuelsson* Åtgärder erfordras
 Anteckningar stomme
 fasad
 taktäckn.

Hus nr	Husets funktion	Grund mtr	Bygg mtr	Fasad mtr	Färg	Tak-täckn.	Byggn. år b, l, u	Kommentar
I	<i>Bostadshus</i>	<i>Sp + c</i>	<i>T</i>	<i>SLP</i>	<i>FR</i>	<i>2T / Pa</i>	<i>1800-talets mitt u.</i>	
II	<i>ood (smådjursstall)</i>	<i>Sp</i>	<i>T/R</i>	<i>SLP</i>	<i>FR</i>	<i>2T</i>	<i>1800-talets mitt b.</i>	
III	<i>Leksstuga</i>	<i>Träplinta</i>	<i>R b.</i>	<i>SLP</i>	<i>-</i>	<i>Pa</i>		
IV	<i>Ladugård</i>	<i>Sp</i>	<i>T/R</i>	<i>SSP</i>	<i>FR</i>	<i>2T</i>	<i>1800-talets mitt u.</i>	<i>halm under legelacket.</i>
V								
VI								
VII								
VIII								
IX								
X								

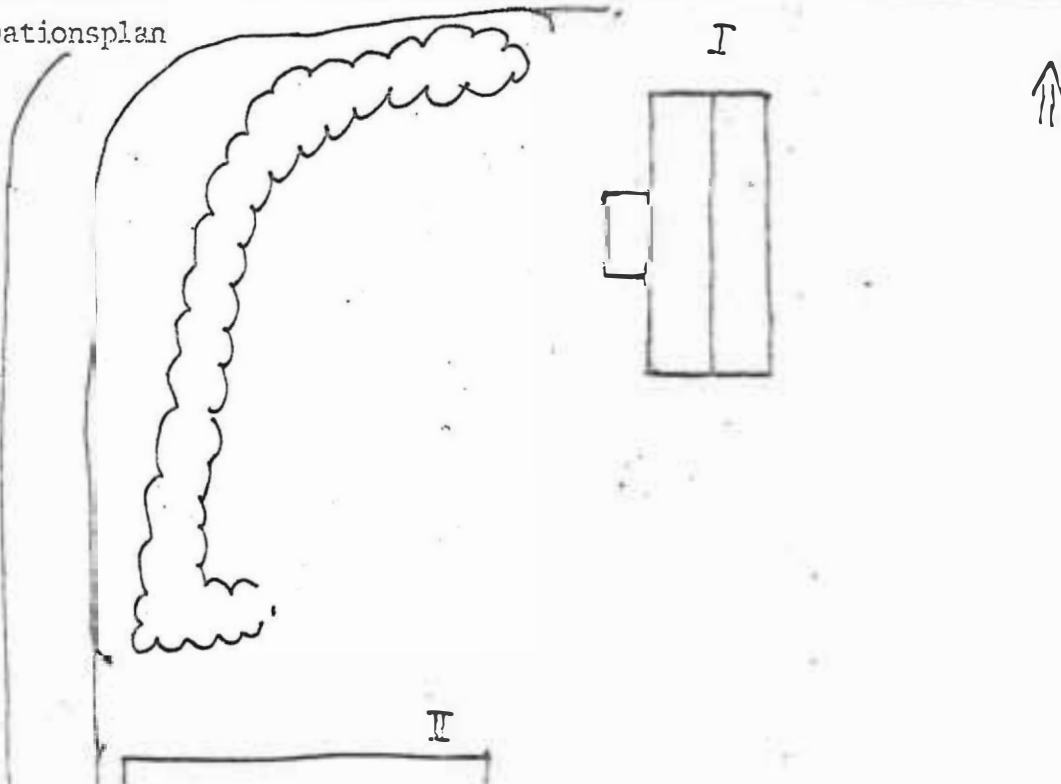
Situationsplan



Kommun *Hammarö* Församling *Hammarö* Datum *16/10*
 Fastighet *Dräkten 1:57* Film nr *10:29*
 Gårdsnamn Karta *10 364*
 Anl. art. *F.d. bondgård nu avstyckad året-runt* Sign. *U. W*
 Uppgiftslämnare *bostad Jenny Weibell, Bengt Hausson* Åtgärder erfordras
 Anteckningar stomme
 fasad
 taktäckn.

Hus nr	Husets funktion	Grund mtr	Bygg mtr	Fasad mtr	Färg	Tak-täckn.	Byggn. år b, l, u	Kommentar
I	Bostads hus	S	T	SLH	OV	2T	1870-tal u.	
II	Ladegård + bod	Sn b.	T/R	SLP	FR	P	1870-tal b. + en yngredel. med öster	
III	ligger utanför (ligger utanför)							
IV								
V								
VI								
VII								
VIII								
IX								
X								

Situationsplan

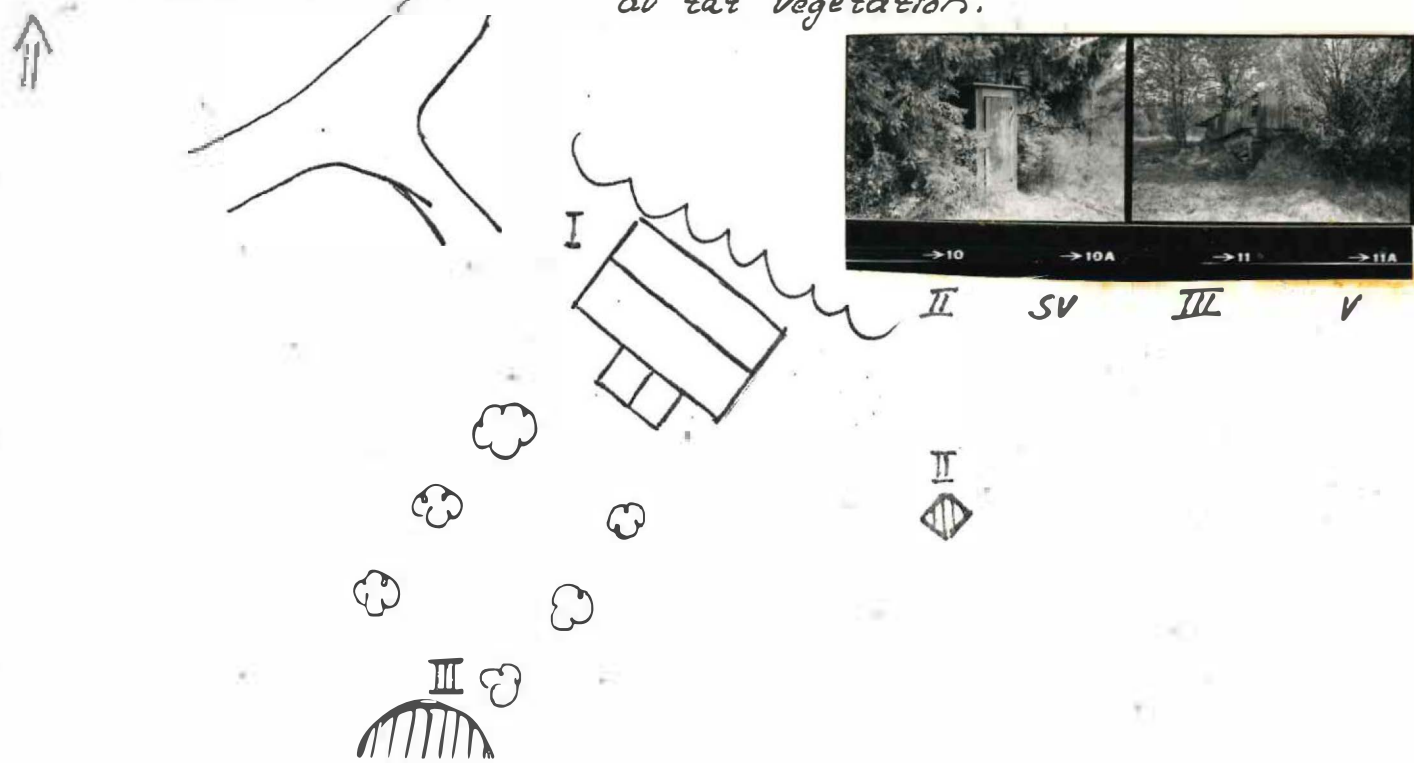


Kommun *Hammarö*..... Församling *Hammarö* Datum *19.5*
 Fastighet *Pråten m. Kärrängen 1:3*..... Film nr *H0 30*
 Gårdsnamn *Kärrängen*..... Karta *103 53*
 Anl. art. *F.d. Lantbruk nu fritidshus*..... Sign. *U. W*
 Uppgiftslämnare *Greta Sjögren (uppvuxen på Kärrängen)* Atgärder erfordras
 Anteckningar stomme
 fasad
 taktäckn.

Hus nr	Husets funktion	Grund mtr	Bygg mtr	Fasad mtr	Färg	Tak-täckn.	Byggn. år b, l, u	Kommentar
I	Bostadshus	S b.	B b.	SkL	⁰ G	2T	1800-tallets senare del. u.	
II	Dass	Sp	R	SFS	^P Gö	P	1950-60t. G.	
III	Källare	kmS _C	Överbyggnad av SSP delvis jordtäckt.				1800-tallets senare del. G.	
IV								
V								
VI								
VII								
VIII								
IX								
X								

Situationsplan

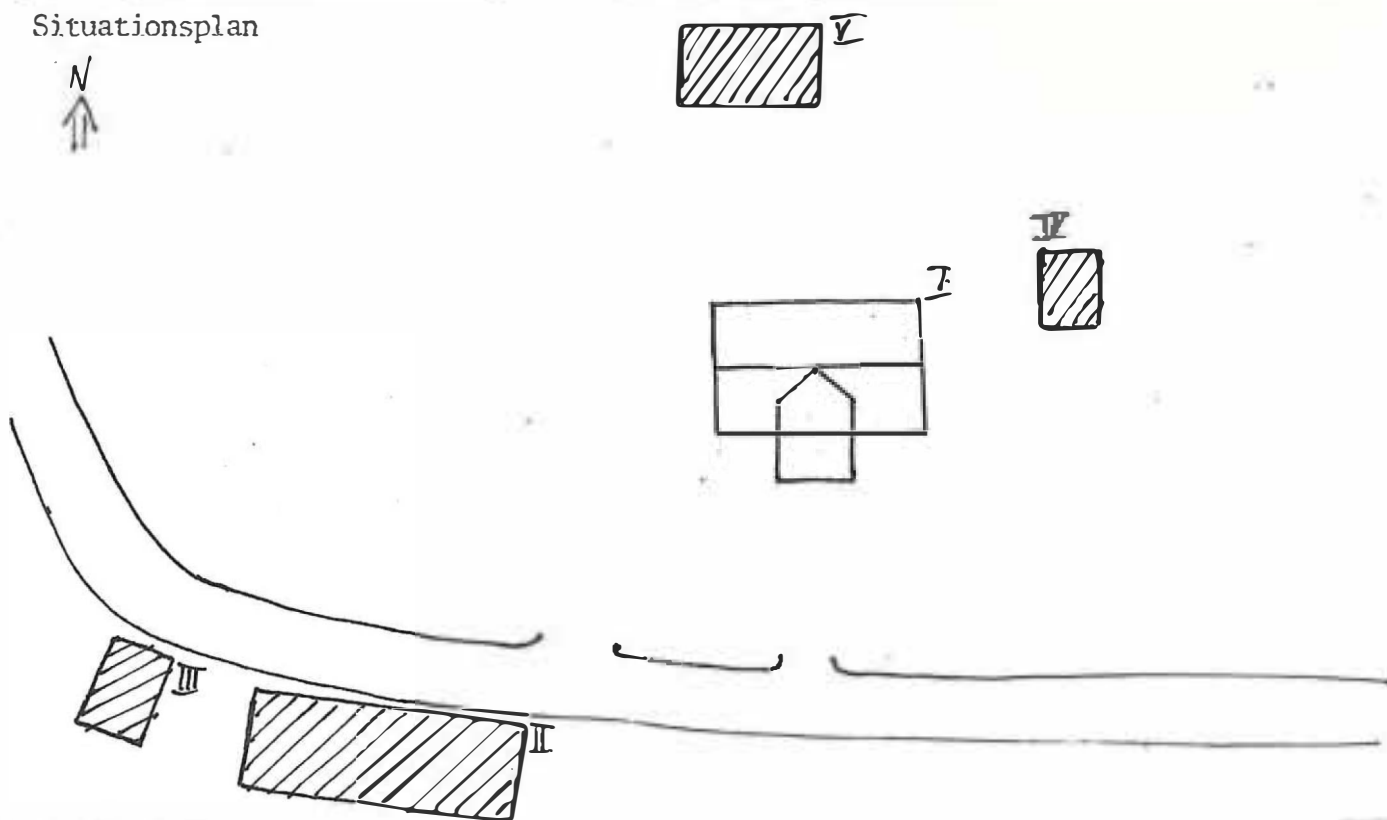
Inget foto på N. sidan på grund av tät vegetation.



Kommun *Hammarö* Församling *Hammarö* Datum *23.10*
 Fastighet *Bråten m. Kämången 1:8* Film nr *Hö 17*
 Gårdsnamn Karta *10353*
 Anl. art. *f.d. Bondgård* Sign. *UW*
 Uppgiftslämnare Åtgärder erfordras
 Anteckningar stomme
 fasad
 taktäckn.

Hus nr	Husets funktion	Grund mtr	Bygg mtr	Fasad mtr	Färg	Tak-täckn.	Byggn. år b, l, u	Kommentar
I	<i>Poststadshus</i>	<i>S+C</i>	<i>Bb.</i>	<i>Ft</i>	<i>V</i>	<i>2T</i>	<i>örekr 1910</i>	<i>6.</i>
II	<i>Ladugård</i>	<i>C</i>	<i>R</i>	<i>Ståssp SLL</i>	<i>FR</i>	<i>P</i>		
III	<i>Källare</i>	<i>S (Kv)</i>	<i>jordtäckt</i>			<i>P</i>	<i>före 1900</i>	<i>6.</i>
IV	<i>Trättskuga b.</i>	<i>-</i>	<i>Bb.</i>	<i>SLL</i>	<i>OG</i>	<i>Pa</i>	<i>1950-tal</i>	<i>6.</i>
V	<i>Bod</i>	<i>Sp</i>	<i>R</i>	<i>SSP</i>	<i>FR</i>	<i>2T</i>	<i>ökr 1900-tal</i>	<i>6.</i>
VI								
VII								
VIII								
IX								
X								

Situationsplan

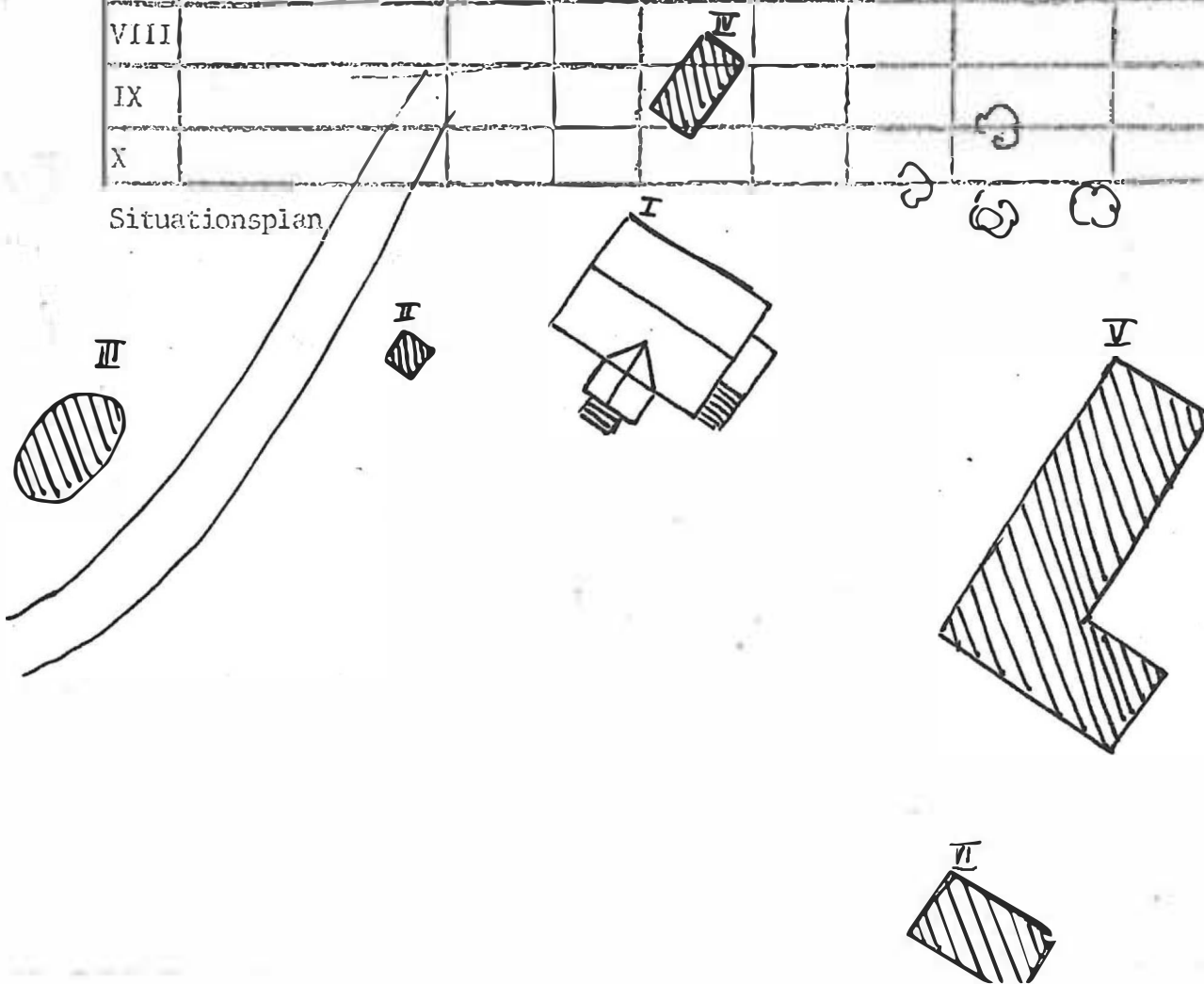




Kommun *Hammarö*..... Församling *Hammarö* Datum *19.5*
 Fastighet *Bråten m. Kärrängen 1:17*..... Film nr *Hö 29 + Hö 30*
 Gårdsnamn Karta *10354*
 Anl. art. *Mindre lantbruk, nu fritidsbostad* Sign. *U. W*
 Uppgiftslämnare Åtgärder erfordras
 Anteckningar *En mycket enhetlig och väl-*..... stomme
skött småbruksmiljö från tiden...... fasad
 taktäckr.

Hus nr	Husets funktion	Grund mtr	Bygg mtr	Fasad mtr	Färg	Tak-täckn.	Byggn. år b, l, u	Kommentar
I	Bostads hus	C	Bb.	SLW	FR	2T	1920-t b.	Dörren på köksfönstern illa vald.
II	Pumphus	C	Rb.	SSP	FR	Pa	- " -	
III	Käskare	C b.	jordtäckt				- " -	
IV	Vedbod	Sp	Rb.	SLP	FR	Pa	- " -	
V	Ladugård	Cr/c	R/b	SSP	FR	P	- " -	
VI	Bod	-	R	SSP	Fr	Pa	- " - ev. snore	
VII								
VIII								
IX								
X								


Situationsplan



ommun ... *Hammarö* Församling *Hammarö* Datum ... *20.5*
 Fastighet *Brästen m. Kärrängen 1:23* Film nr ... *Hö 31*
 Gårdsnamn ... *Kärrängen* Karta ... *103 53*
 Anl. art. *litet boställe nu fritidsbostad* Sign. ... *U-W*
 Uppgiftslämnare Åtgärder erfordras
 Anteckningar stomme
 fasad
 taktäckn.

Hus nr	Husets funktion	Grund mtr	Bygg mtr	Fasad mtr	Färg	Tak-täckn.	Byggn. år b, l, u	Kommentar
I	<i>Bostadshus</i>	<i>S(km)</i>	<i>B b</i>	<i>SLL</i>	<i>FR</i>	<i>P</i>	<i>1800-talet slut b.</i>	
II	<i>"Lillstuga"</i>	<i>S km</i>	<i>B b</i>	<i>LFB</i>	<i>FR</i>	<i>Pa</i>	<i>1920-40-tal b.</i>	
III	<i>Förråd+class</i>	<i>Sp</i>	<i>B b</i>	<i>PFV</i>	<i>br 1</i>	<i>Pa</i>	<i>1960-tal b.</i>	
IV								
V								
VI								
VII								
VIII								
IX								
X								


Situationsplan



Kommun *Hammarö*..... Församling *Hammarö*..... Datum *19.5*.....
 Fastighet *Bråten m. Kärrången 1/2b*..... Film nr *Hö 30+31*.....
 Gårdsnamn Karta *10353 + 10363*.....
 Anl. art. *Egna hem*..... Sign. *U.W*.....
 Uppgiftslämnare *Ingrid Pettersson (ägare)*..... Åtgärder erfordras
 Anteckningar stomme
 fasad
 taktäckn.

Hus nr	Husets funktion	Grund mtr	Bygg mtr	Fasad mtr	Färg	Tak-täckn.	Byggn. år b, l, u	Kommentar
I	Bostads hus	C	B	SKL	FR	2T	1930-tal	u.
II	Bod	Cp	R	SSP	FR	2T	- " -	
III	Vedbod	Sp	R	SSP	FR	2T	- " -	
IV	Källare	C	delvis täckt med jord		P		1934 ristat i bruket.	
V					(Vaks under plattaket)			
VI								
VII								
VIII								
IX								
X								


Situationsplan



Kommun *Hammarö*..... Församling *Hammarö* Datum *19.5*
 Fastighet *Drätern m. Kärrängen 1:30*..... Film nr *Hö 30*
 Gårdsnamn *Haganäs*..... Karta *10353 + 10363*
 Anl. art. *Villa*..... Sign. *U.W*
 Uppgiftslämnare *Herman + Irma Carlsson (ägare)*..... Åtgärder erfordras
 Anteckningar stomme
 fasad
 taktäckn.

Hus nr	Husets funktion	Grund mtr	Bygg mtr	Fasad mtr	Färg	Tak-täckn.	Byggn. år b, l, u	Kommentar
I	<i>Bostadshus</i>	<i>KS</i>	<i>3</i>	<i>Rapp</i>	<i>Grå</i>	<i>2T</i>	<i>1937u</i>	
II	<i>Ut-hus</i>	<i>Sp</i>	<i>R</i>	<i>SSP.</i>	<i>BrO</i>	<i>D</i>	<i>ing samtida u.</i>	
III								
IV								
V								
VI								
VII								
VIII								
IX								
X								

Situationsplan



Kommun *Hammarö* Församling *Hammarö* Datum *19.5*

Fastighet *Bråven m. Kärrängen 1:55* Film nr *Hö 30*

Gårdsnamn *Egna hem (f.d. lantbruk)* Karta *103 53*

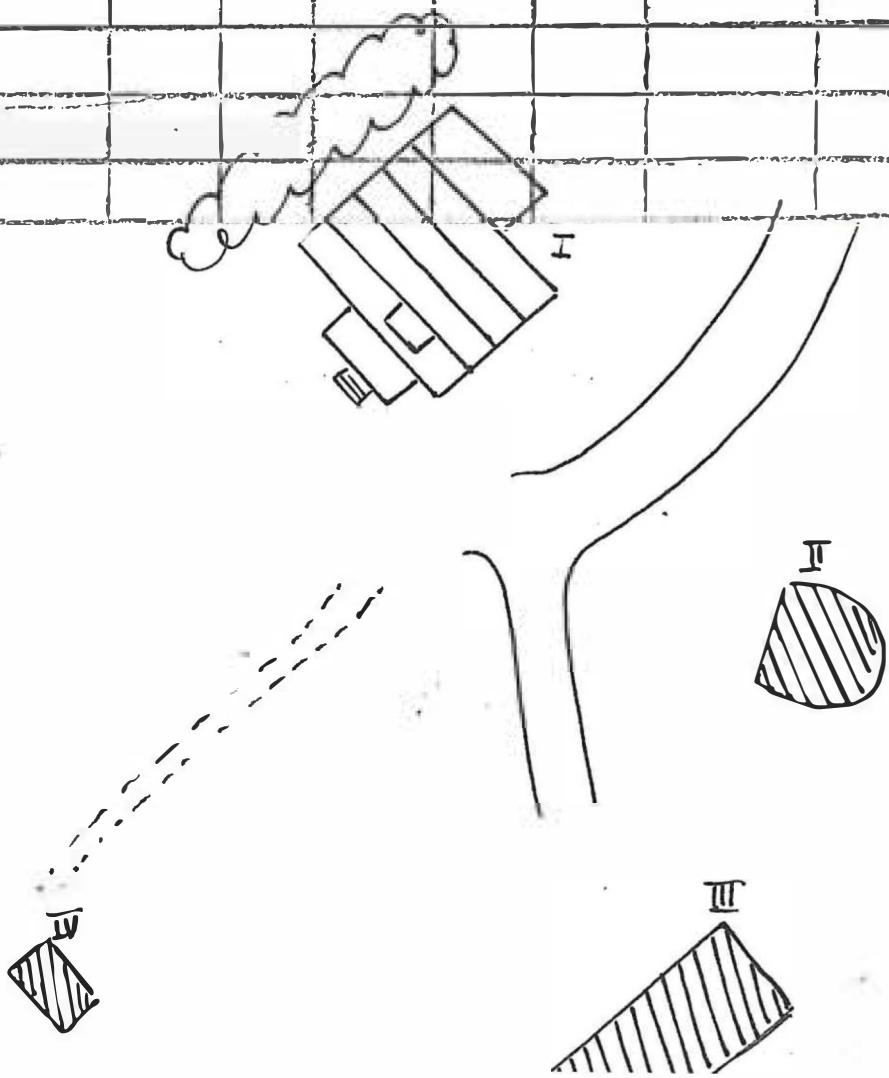
Anl. art. Sign. *U.W*

Uppgiftslämnare Åtgärder erfordras

Anteckningar stomme
 fasad
 taktäckn.

Hus nr	Husets funktion	Grund mtr	Bygg mtr	Fasad mtr	Färg	Tak-täckn.	Byggn. år b, l, u	Kommentar
I	<i>Bostads hus</i>	<i>C</i>	<i>B6</i>	<i>SL</i>	<i>P R</i>	<i>Et.</i>	<i>1930-40-tal. b.</i>	
II	<i>Källare</i>	<i>C b.</i>	<i>jordtäckt</i>					
III	<i>Förråd + garage</i>	<i>C</i>	<i>B</i>	<i>SLP</i>	<i>FR</i>	<i>Et</i>	<i>1960-70-tal b.</i>	
IV	<i>F.d. tvättstuga b.</i>	<i>KS C</i>	<i>R</i>	<i>LSP</i>	<i>FR</i>	<i>Pa</i>		<i>i mycket dåligt skick.</i>
V								
VI								
VII								
VIII								
IX								
X								

Situationsplan

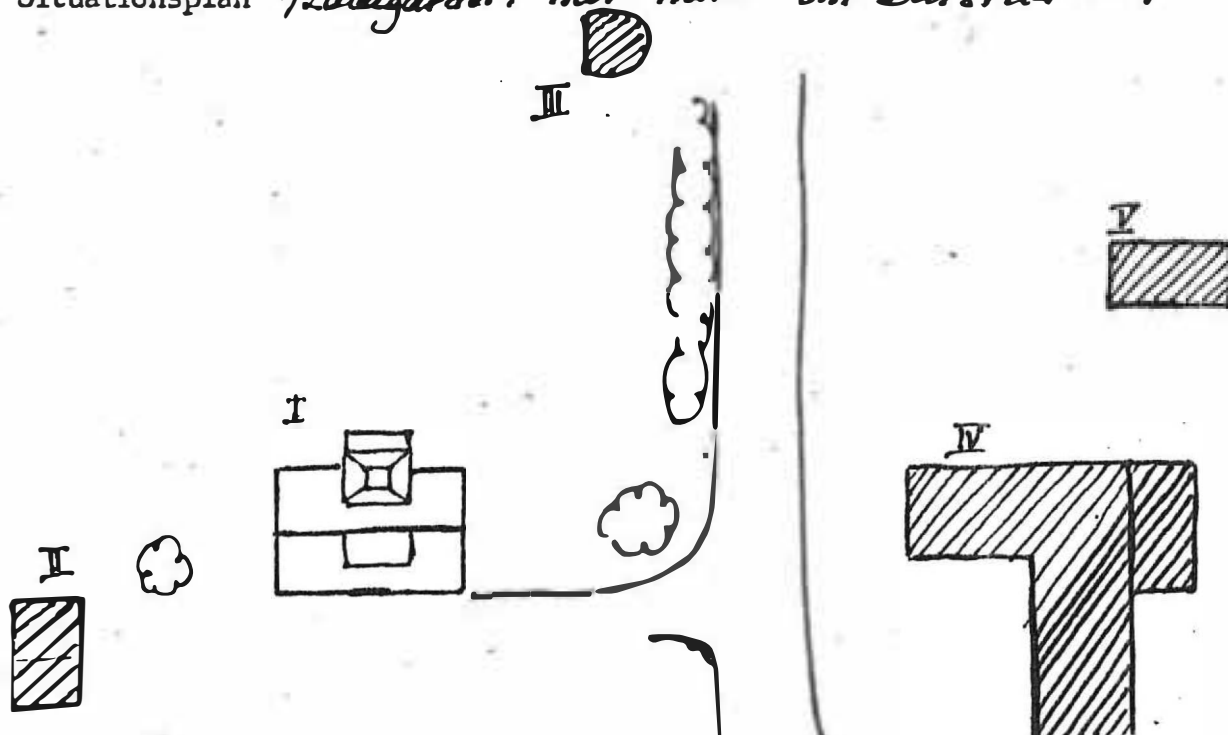


Kommun *Hammarö* Församling *Hammarö* Datum *27.5*
 Fastighet *Bärstad 1:2* Film nr *nr 34 + nr 33*
 Gårdsnamn Karta *10364*
 Anl. art. *F.d. lanthus* Sign. *U. W*
 Uppgiftslämnare Atgärder erfordras
 Anteckningar stomme
 fasad
 taktäckn.

Hus nr	Husets funktion	Grund mtr	Bygg mtr	Fasad mtr	Färg	Tak-täckn.	Byggn. år b, l, u	Kommentar
I	Bostadshus	S	T	SPS	OG	P	1896 u	veranda i stor tillbyggd
II	Garage	C	B	SLP	JG	P	1980	
III	Källare	S	S	Jorddeckt			ovsk 1896 b.	
IV	Ladugård	Sp/S	R/S	SSP S	FR/-	2T	aut. 1903	u. från Bärstad 1:19 *
V	Hönshus	S	B+	SSP	FR	P		
VI								



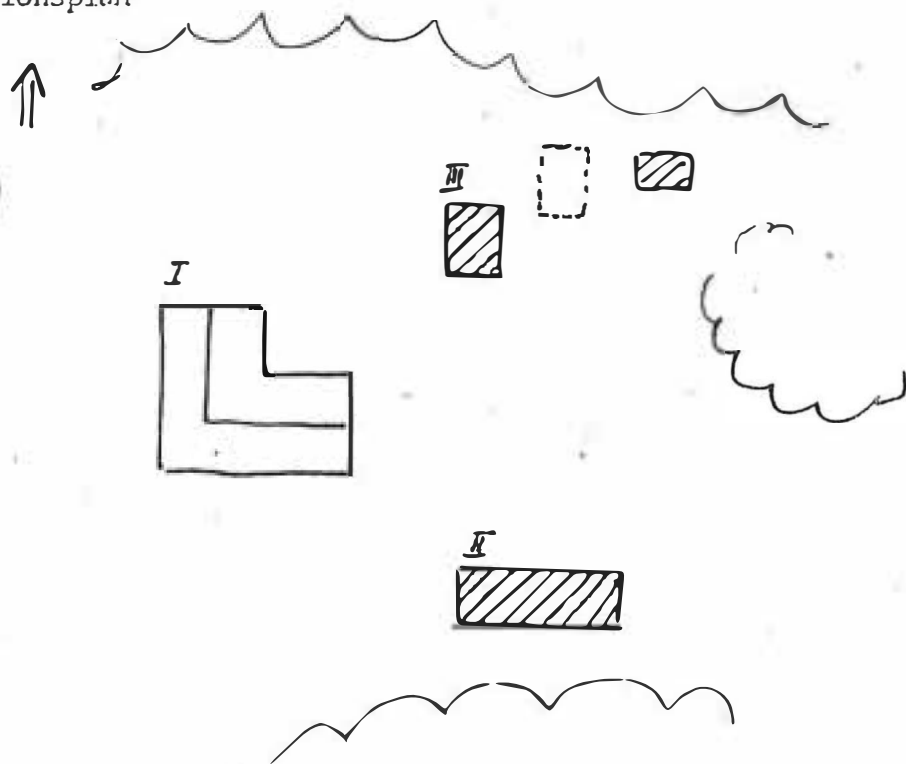
Situationsplan *Ladugården har härt till Bärstad 1:19



Kommun *Hammarö*..... Församling *Hammarö* Datum *27/5*.....
 Fastighet ... *Börstad 1:2 (del av)*..... Film nr *4033*.....
 Gårdsnamn Karta *10364*.....
 Anl. art. *Fel. minkfarm*..... Sign. *R.W*.....
 Uppgiftslämnare *ägaren fru Börstad 1:2*..... Åtgärder erfordras
 Anteckningar *Hela anläggningen mycket fär-* stomme
fallen...... fasad
 taktäckn.

Hus nr	Husets funktion	Grund mtr	Bygg mtr	Fasad mtr	Färg	Tak-täckn.	Byggn. år b, l, u	Kommentar
I	Bostadshus	1	B	SFS	0/Grå	T	omkr 1910 b:	
II	Bod	8/2	B	SSP	0/Gr	-		
III	Bod	0	B	SSP	0/Gr	Pa		
IV	Raserad Bod							
V	Hönshus o. dyl.	-	B	4PS/250	FR	Pa		
VI								
VII								
VIII								
IX								
X								

Situationsplan


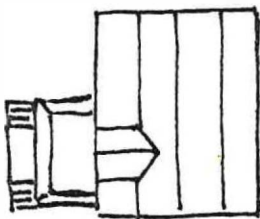



varar för utbyggnad av minkfarm (bara delvis kvar)

Kommun *Hammarö* Församling *Hammarö* Datum *20.6*
 Fastighet *Därstad 1:14* Film nr *H6 31*
 Gårdsnamn Karta *103 64*
 Anl. art. *Egna hem* Sign. *2.4*
 Uppgiftslämnare *Kenneth Axelsson (ägare)* Åtgärder erfordras
 Anteckningar stomme
**plank satt på olika håll (u.)* fasad
 taktäckn.

Hus nr	Husets funktion	Grund mtr	Bygg mtr	Fasad mtr	Färg	Tak-täckn.	Byggn. år b, l, u	Kommentar
I	Bostadshus	C	B ^u	SLP	BP	27	1939 ^u	nyligen mycket riktigtfullt renoverat.
II	Bod (garage)	C _n S _n	Z _g	SSP	B _g O	P	1939	mycket dåligt skick
III								
IV								
V								
VI								
VII								
VIII								
IX								
X								

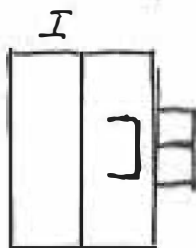
Situationsplan



Kommun *Hammarö* Församling *Hammarö* Datum *27.5*
 Fastighet *Bärstad 1:12* Film nr *Hö" 33 + Hö" 34*
 Gårdsnamn Karta *10364*
 Anl. art. *Egna hem* Sign. *U. W*
 Uppgiftslämnare Åtgärder erfordras
 Anteckningar stomme
 fasad
 taktäckn.

Hus nr	Husets funktion	Grund mtr	Bygg mtr	Fasad mtr	Färg	Tak-täckn.	Byggn. år b, l, u	Kommentar
I	Bostadshus	C	Bb	SLL	FR	2T	1920-30	del. &
II	Tvättstuga	C	Bb	SLL	FR	P	-"-	
III	Bod	Cr	Bb	SSP	FR	P	-"-	
IV	Bod	-	Bb	SLL	FR	2T	-"-	
V								
VI								
VII								
VIII								
IX								
X								

Situationsplan

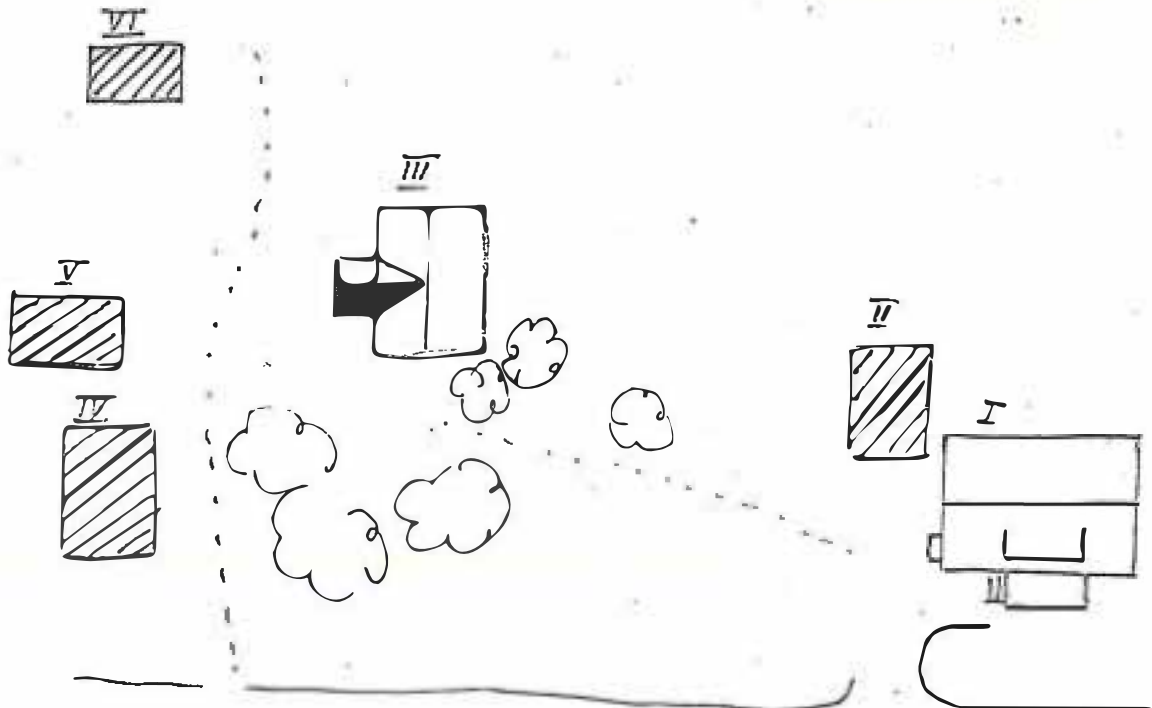


Kommun *Hammarö*..... Församling *Hammarö* Datum *27.5*
 Fastighet *Bärstad 1:18*..... Film nr *Hö 33*
 Gårdsnamn Karta *10364*
 Anl. art. *Bostads hus f.d. Lantbruk*..... Sign. *U. W*
 Uppgiftslämnare *ägarens hustru*..... Åtgärder erfordras
 Anteckningar *På gården har tidigare drivits*..... stomme
karin-farm..... fasad
 taktäckn.

Hus nr	Husets funktion	Grund mtr	Bygg mtr	Fasad mtr	Färg	Tak-täckn.	Byggn. år b, l, u	Kommentar
I	Bostads hus	C b	B b	SLP	RP	2BT	1942u	
II	Garage	C	R	PFV	RP	Pa	1950-60-tal b.	
III	Bostads hus *	B	T b	SL ^u SLP	FR	2T	1800-talet	slut b. mycket skadligt.
IV	Bod	Sp	B _T	SSP T	FE	2T	1800-talet	slut b.
V	Källare	S(km)	C	Överbyggnad SSP	FR	2T	1800-talet	slut b.
VI	Bod	Sp	B _T	SL _L	-	P	1930-40-tal b.	
VII								
VIII								
IX								
X								

Situationsplan

* obekott



Kommun *Hammarö* Församling *Hammarö* Datum *27/5*
 Fastighet *Därstad 1:19* Film nr *nr 33*
 Gårdsnamn Karta *103 64*
 Anl. art. *Egna hem f.d. lantbruk* Sign. *U. W*
 Uppgiftslämnare *ägaren fru* Atgärder erfordras
 Anteckningar stomme
 fasad
 taktäckn.

Hus nr	Husets funktion	Grund mtr	Bygg mtr	Fasad mtr	Färg	Tak-täckn.	Byggn. år b, l, u	Kommentar
I	<i>Döslads hus</i>	<i>S/C</i>	<i>3</i>	<i>Et.- plattor</i>	<i>Grå</i>	<i>2T</i>	<i>1908u</i>	
II								
III								
IV								
V								
VI								
VII								
VIII								
IX								
X								



Situationsplan

I SÖ I V

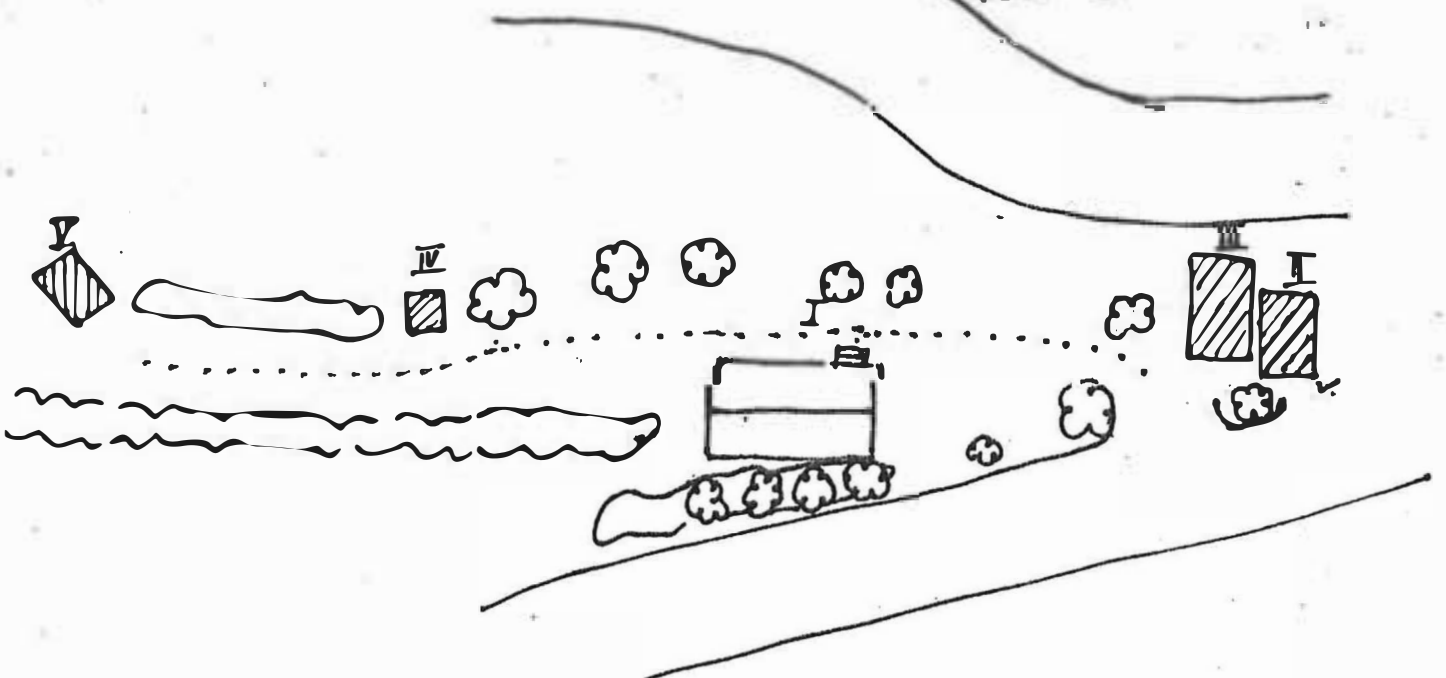


Kommun *Hammarö* Församling *Hammarö* Datum *21.8*
 Fastighet *Djupsundet* (*N:o 120* ~~Hammarö~~ *ägaren*) Film nr *Alb 51*
 Gårdsnamn *Hammarö färjan* Karta *10363*
 Anl. art. Sign. *U. W.*
 Uppgiftslämnare *Bror Fallgren* Atgärder erfordras
 Anteckningar *Hittflyttad upp från Klarälven* stomme
 fasad
 taktäckn.

Hus nr	Husets funktion	Grund mtr	Bygg mtr	Fasad mtr	Färg	Tak-täckn.	Byggn. år b, l, u	Kommentar
I	Bostadshus	S+Bms	Tu	Shh	FR	Pa	omkr 1830 u	
II	Motorhuset <i>färjan</i>	C	Bb	Shh	FR	Pa		*/
III	Garage	Cp	Bb	Shh	FR	Pa	1940-tal d.	
IV	Dass	-	Bb	Shh	FR	Pa		
V	Källare	S	R	SSP	FR	Pa	ant. samt som I.	
VI								
VII								
VIII								
IX								
X								

Situationsplan

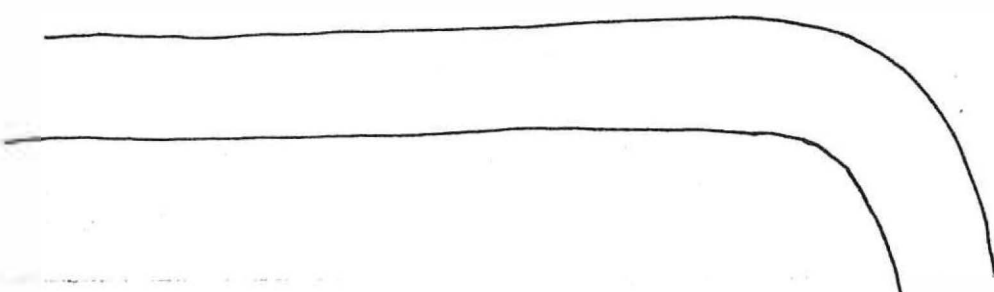
* första färjan vid Djupsundet 1830. l.



Kommun *Hammarö* Församling *Hammarö* Datum *24.10*
 Fastighet *Fiskvik 1:3* Film nr *Hö 19*
 Gårdsnamn Karta *10354*
 Anl. art. *Fritidshus* Sign. *UW.*
 Uppgiftslämnare Åtgärder erfordras
 Anteckningar stomme
 fasad
 taktäckn.

Hus nr	Husets funktion	Grund mtr	Bygg mtr	Fasad mtr	Färg	Tak-täckn.	Byggn. år b, l, u	Kommentar
I	<i>Prästads hus</i>	<i>Op/s</i>	<i>T</i>	<i>T</i>	<i>FR</i>	<i>Pa</i>		<i>aut. kritiskt äldre hus.</i>
II	<i>Bod</i>	<i>-</i>	<i>B/R</i>	<i>LSP</i>	<i>FR</i>	<i>P</i>		
III								
IV								
V								
VI								
VII								
VIII								
IX								
X								

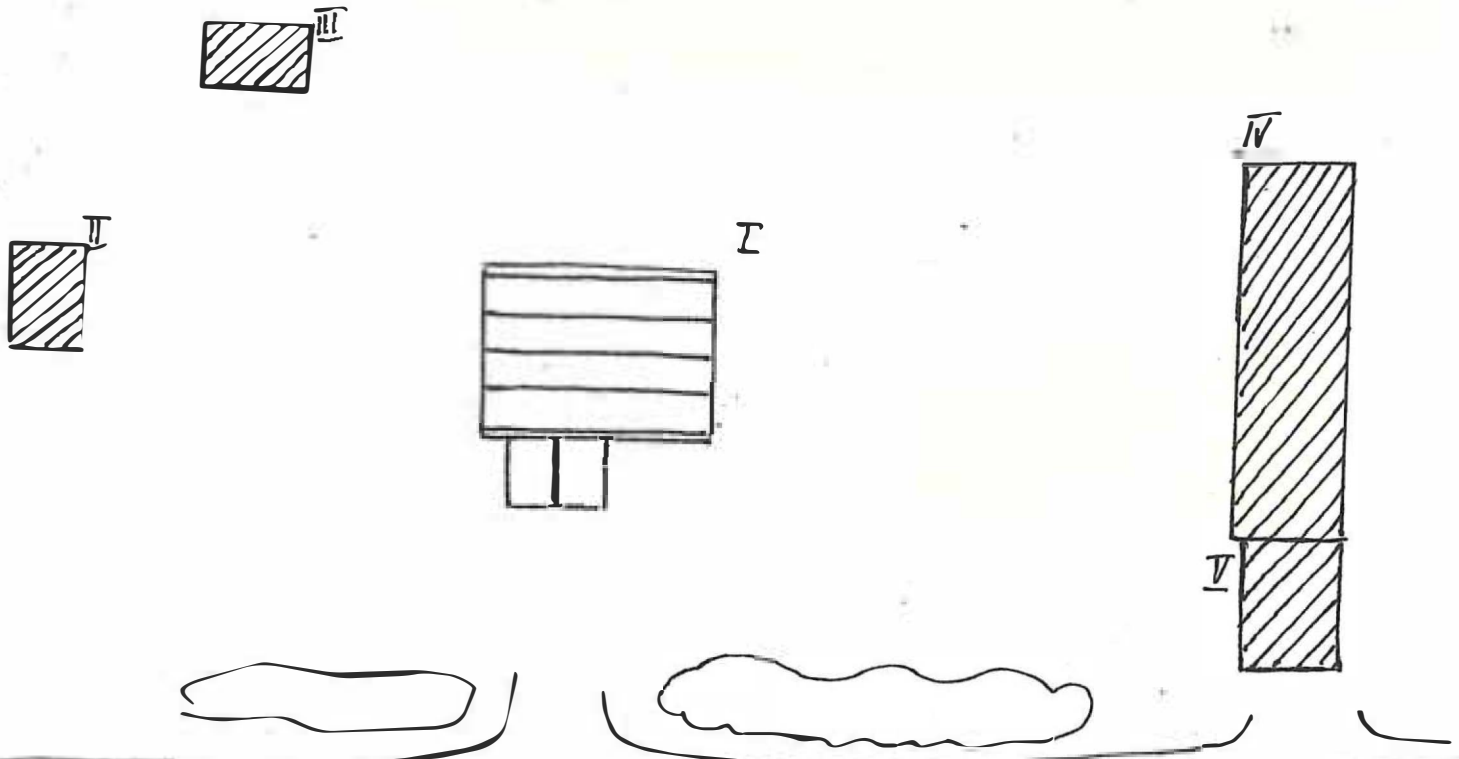
Situationsplan



Kommun *Hammarö* Församling *Hammarö* Datum *24.10*
 Fastighet *Fiskvik 1:26* Film nr *Hö" 18 + Hö" 19*
 Gårdsnamn Karta *10 354*
 Anl. art. *Egna hem* Sign. *U W*
 Uppgiftslämnare Åtgärder erfordras
 Anteckningar stomme
 fasad
 taktäckn.

Hus nr	Husets funktion	Grund mtr	Bygg mtr	Fasad mtr	Färg	Tak-täckn.	Byggn. år b, l, u	Kommentar
I	<i>Bostads hus</i>	<i>C</i>	<i>B b.</i>	<i>Et</i>	<i>Gr</i>	<i>2T</i>	<i>1930-tal</i>	<i>b.</i>
II	<i>Källare</i>	<i>C</i>	<i>C</i>	<i>SSP</i>	<i>FR</i>	<i>P</i>	<i>1930-tal</i>	<i>b.</i>
III	<i>Vårdhus</i>	<i>Glas</i>						
IV	<i>Bad</i>	<i>S</i>	<i>B b.</i>	<i>SSP / LFS</i>	<i>FR</i>	<i>2T</i>	<i>1930-tal</i>	<i>b.</i>
V	<i>Garage</i>	<i>-</i>	<i>R b.</i>	<i>SSP / platta</i>	<i>FR/S</i>	<i>P</i>	<i>1950-60-tal</i>	<i>b.</i>
VI								
VII								
VIII								
IX								
X								


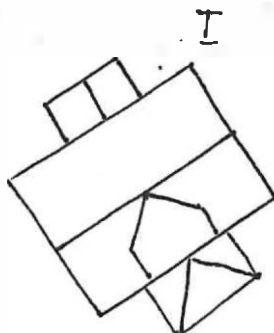
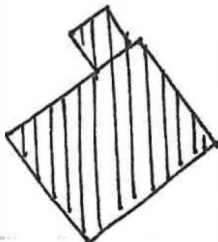
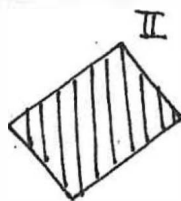
Situationsplan



Kommun *Hammarö* Församling *Hammarö* Datum *24.10*
 Fastighet *Fiskevik 1:32* Film nr *Hö 19*
 Gårdsnamn Karta *10 354*
 Anl. art. *Egna hem* Sign. *UW*
 Uppgiftslämnare Åtgärder erfordras
 Anteckningar stomme
 fasad
 taktäckn.

Hus nr	Husets funktion	Grund mtr	Bygg mtr	Fasad mtr	Färg	Tak-täckn.	Byggn. år b, l, u	Kommentar
I	<i>Bostads hus</i>	<i>StC</i>	<i>B b.</i>	<i>Sk SFS LP</i>	<i>FR</i>	<i>2T</i>	<i>1910-20-tal</i>	<i>b.</i>
II	<i>Källare m. bod.</i>	<i>C</i>	<i>Bb</i>	<i>Sk P</i>	<i>FR</i>	<i>P</i>	<i>1950-t.</i>	<i>b. Panelen ny.</i>
III	<i>Gårdsplan (m "Smådjurs stall")</i>	<i>Sj</i>	<i>R b.</i>	<i>Sk P</i>	<i>FR</i>	<i>2T P</i>	—	
IV								
V								
VI								
VII								
VIII								
IX								
X								

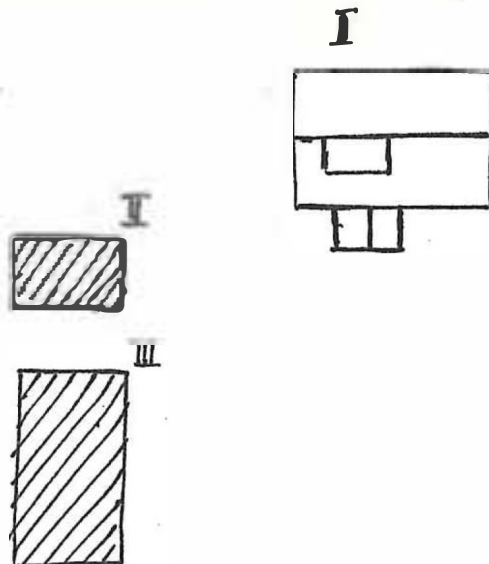
Situationsplan



Kommun *Hammarö* Församling *Hammarö* Datum *23.10*
 Fastighet *Fiskvik 1:34* Film nr *Hö 18*
 Gårdsnamn Karta *10354*
 Anl. art. *Egna hem* Sign. *El. W*
 Uppgiftslämnare *Pet. Jakobsson, ägare* Åtgärder erfordras
 Anteckningar stomme
 fasad
 taktäckn.

Hus nr	Husets funktion	Grund mtr	Bygg mtr	Fasad mtr	Färg	Tak-täckn.	Byggn. år b, l, u	Kommentar
I	Bastads hus	C	B	SHH	OG	2T	1944	u
II	Förråd	Sp	B	SSP SHH	FR	P	1950-tal	u
III	Bod	Sp	B	SSP	FR	P	1920	u
IV								
V								
VI								
VII								
VIII								
IX								
X								

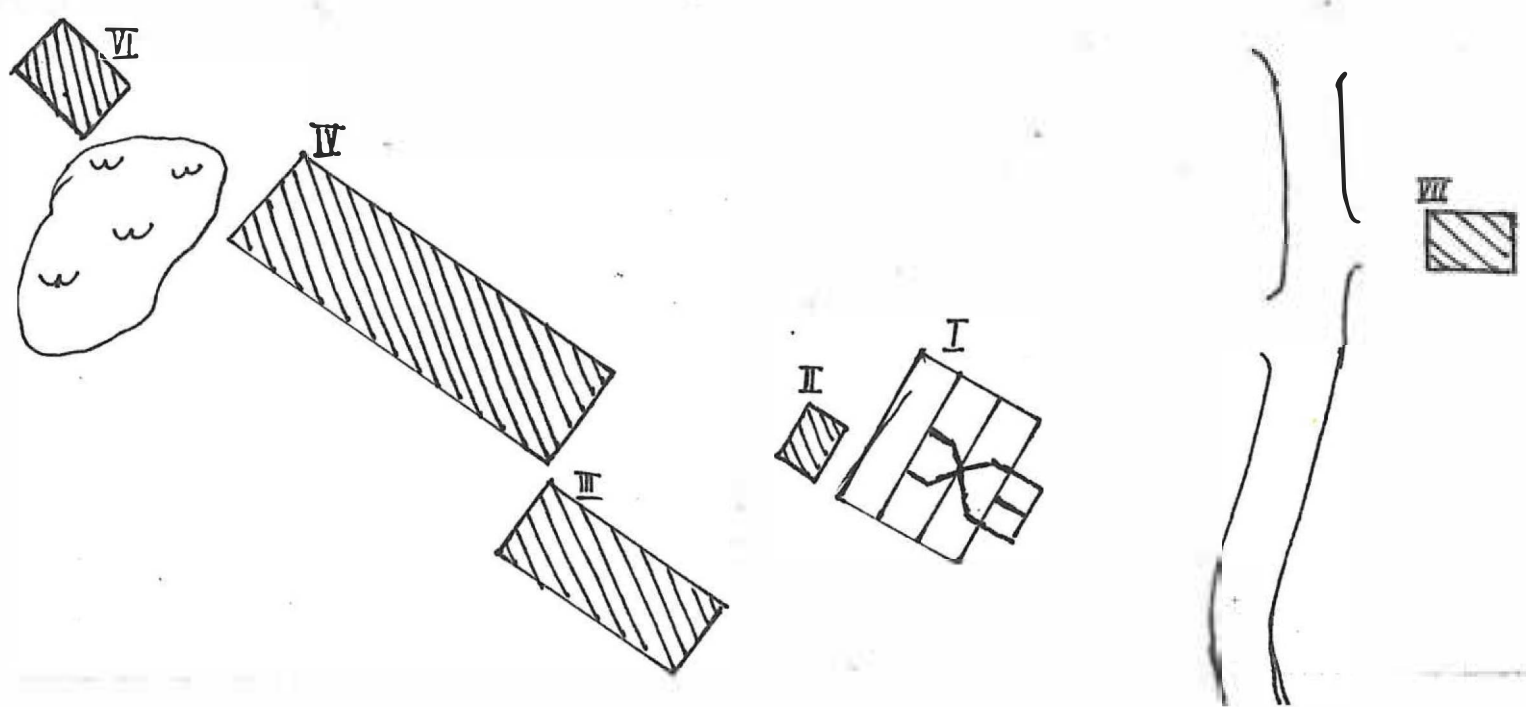
Situationsplan



Kommun *Hammarö* Församling *Hammarö* Datum *22.10*
 Fastighet *Fiskvik 1:35* Film nr *Hö 17 + Hö 18*
 Gårdsnamn Karta *10353*
 Anl. art. *Dandgård* Sign. *UW*
 Uppgiftslämnare *Lars Fridolf Sundler* Åtgärder erfordras
 Anteckningar stomme
 fasad
 taktäckn.

Hus nr	Husets funktion	Grund mtr	Bygg mtr	Fasad mtr	Färg	Tak-täckn.	Byggn. år b, l, u	Kommentar
I	<i>Dostadshus</i>	<i>C</i>	<i>T</i>	<i>SLs</i>	<i>OV</i>	<i>P / 3T</i>	<i>Slutet av 1800-talet u.</i>	<i>ströktak till 1929</i>
II	<i>Fd. tvättstuga nu pannhus</i>	<i>C</i>	<i>KS</i>	<i>Pann</i>	<i>V</i>	<i>P</i>	<i>1960-tal u.</i>	
III	<i>Död</i>	<i>C+S</i>	<i>B</i>	<i>SSP</i>	<i>FR</i>	<i>2T</i>	<i>1940-talet u.</i>	
IV	<i>Ladugård</i>	<i>C/S</i>	<i>S/R/T</i>	<i>SSP/SLP S4+S</i>	<i>FR/V</i>	<i>3T</i>	<i>andra hälften av 1800-talet u.</i>	<i>stenväggens 60-70 cm tjock.</i>
V	<i>Svinhus</i>	<i>S(km)</i>	<i>B</i>	<i>SLP/SLL</i>	<i>FR</i>	<i>2T</i>	<i>ca 1800-talets slut. b.</i>	
VI	<i>Källare</i>	<i>S</i>		<i>SSP</i>	<i>FR</i>	<i>P</i>	<i>1800-talets slut. b.</i>	
VII	<i>Garage</i>		<i>Rb.</i>	<i>SSP</i>	<i>FR</i>	<i>P</i>	<i>1950-60-tal b.</i>	
VIII								
IX								
X								

Situationsplan



Kommun *Hammarö* Församling *Hammarö* Datum

Fastighet *Fiskvik 1:48* Film nr

Gårdsnamn Karta

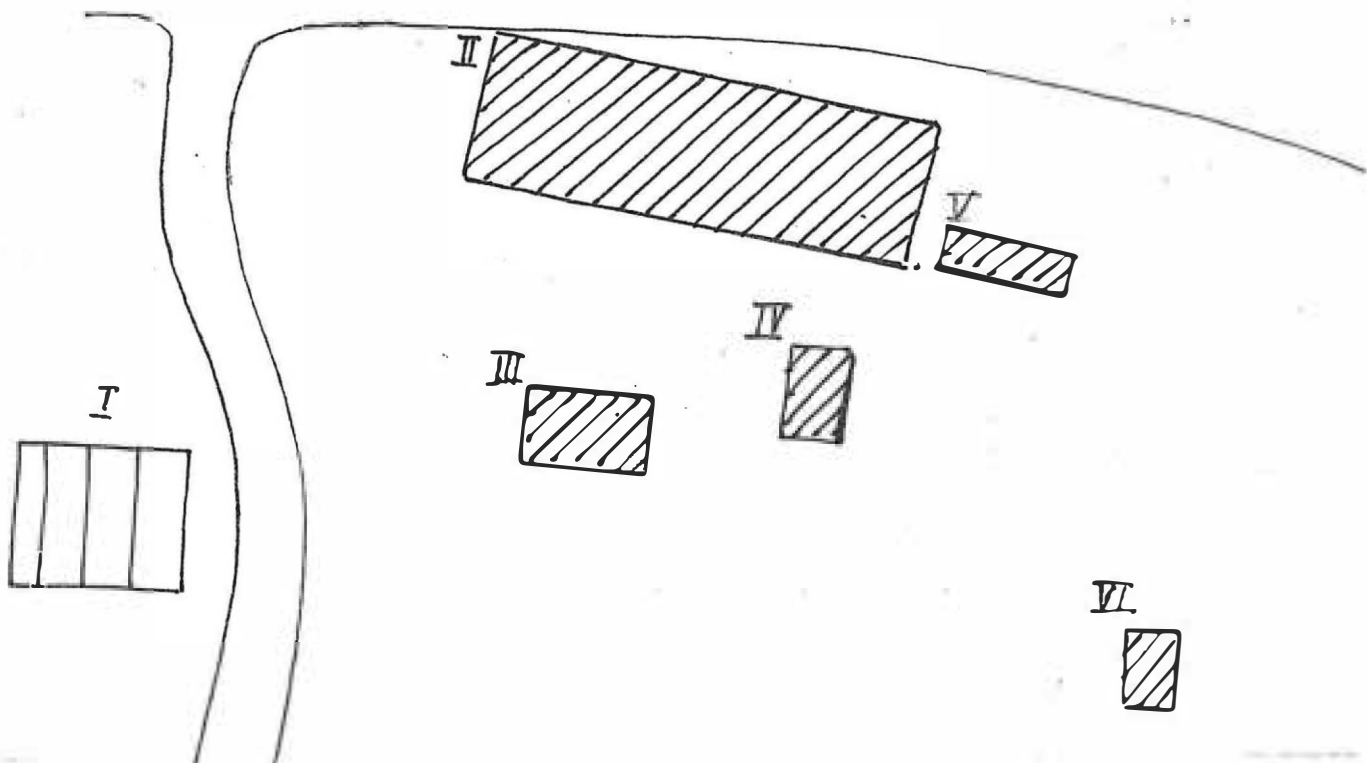
Anl. art. *Bondgård* Sign.

Uppgiftslämnare *Maj Adolfsen, ägare* Atgärder erfordras

Anteckningar stomme
 fasad
 taktäckn.

Hus nr	Husets funktion	Grund mtr	Bygg mtr	Fasad mtr	Färg	Tak-täckn.	Byggn. år b, l, u	Kommentar
I	<i>Postbuds hus</i>	<i>C</i>	<i>T</i>	<i>SLH</i>	<i>OV</i>	<i>P</i>	<i>1800-tal mitt. u.</i>	<i>flyttad från Tabene, ombyggd o. omlagd gångar.</i>
II	<i>Ladugård</i>	<i>C</i>	<i>R / T₉</i>	<i>SSP / T₉</i>	<i>FR</i>	<i>P</i>	<i>1947u</i>	
III	<i>Bod</i>	<i>Sh</i>	<i>T / R</i>	<i>SLP</i>	<i>FR</i>	<i>svart P</i>	<i>1800-tal mitt. u.</i>	<i>mycket färfallet.</i>
IV	<i>Förråd</i>	<i>C</i>	<i>B.G.</i>	<i>SLP / P</i>	<i>G^o J.</i>	<i>Et</i>	<i>1970-tal, u</i>	
V	<i>Hönshus</i>	<i>-</i>	<i>B / R</i>	<i>SSP / S.G.</i>	<i>FR</i>	<i>P</i>	<i>1930-tal u.</i>	<i>mycket färfallet</i>
VI	<i>Källare</i>	<i>B+C+KS</i>				<i>P</i>	<i>1900-tal mitt. u.</i>	
VII								
VIII								
IX								
X								

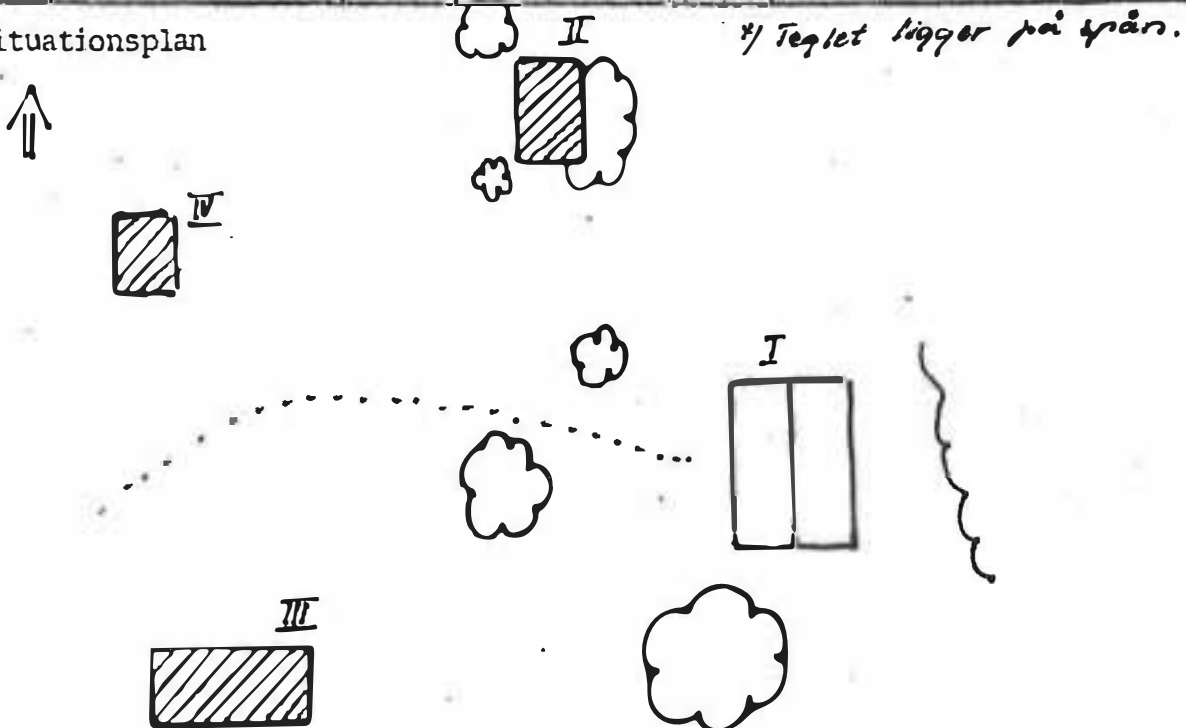
Situationsplan



Kommun *Hammarö* Församling *Hammarö* Datum *5.10-81*
 Fastighet *Geberud 1:2* Film nr *H0 58*
 Gårdsnamn Karta *10364*
 Anl. art. *Fd. lantbruk nu fritidsbostad* Sign. *UW*
 Uppgiftslämnare *Gunnar Grape* Åtgärder erfordras
 Anteckningar stomme
 fasad
 taktäckn.

Hus nr	Husets funktion	Grund mtr	Bygg mtr	Fasad mtr	Färg	Tak-täckn.	Byggn. år b, l, u	Kommentar
I	<i>Bostads hus</i>	<i>S</i>	<i>T</i>	<i>SLL / SSP</i>	<i>FR</i>	<i>2T</i>	<i>1880-85 u.</i>	
II	<i>Källare</i>	<i>S</i>	<i>jordtäckt</i>					<i>Janns ... u. mycket 1898 ev. redan 1800 ...</i>
III	<i>Bad</i>	<i>C+S</i>	<i>R</i>	<i>SSD / SLL</i>	<i>FR</i>		<i>1920 ev. ngt tidigare u.s</i>	
IV	<i>Bad+ duss</i>	<i>C</i>	<i>B</i>	<i>liggande värd panel</i>	<i>1 Br</i>	<i>Pa</i>	<i>1970-tal</i>	
V								
VI								
VII								
VIII								
IX								
X								

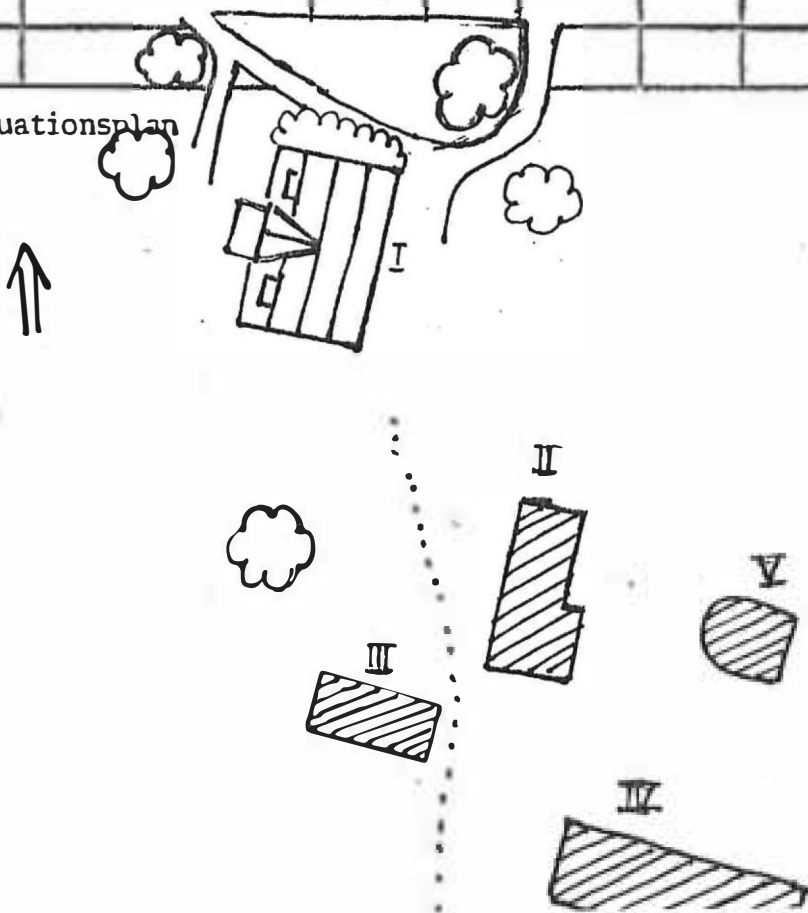
Situationsplan




Kommun *Hammarö* Församling *Hammarö* Datum *14.10-81*
 Fastighet *Geterud 1:4* Film nr *8458*
 Gårdsnamn Karta *10364*
 Anl. art. *Lantbruk* Sign. *E.W*
 Uppgiftslämnare *ägaren* Atgärder erfordras
 Anteckningar stomme
 fasad
 taktäckn.

Hus nr	Husets funktion	Grund mtr	Bygg mtr	Fasad mtr	Färg	Tak-täckn.	Byggn. år b, l, u	Kommentar
I	Bostadshus	S _h	B _h	Rapp	V	2T	1925 u	
II	Bodar	Sp	R _B	S _h / S _{SP}	FR	2T		från tidigare hus.
III	Bod	Sp	R	S _h	FR	P		början av 1900-tal, ant. u.
IV	Ladugård	C / C _p	T _g / R	T _g / S _{SP}	T _g / FR	Et		omkr. 1945
V	Källare	S	Jordtäckt					ant. såvd som I
VI								
VII								
VIII								
IX								
X								

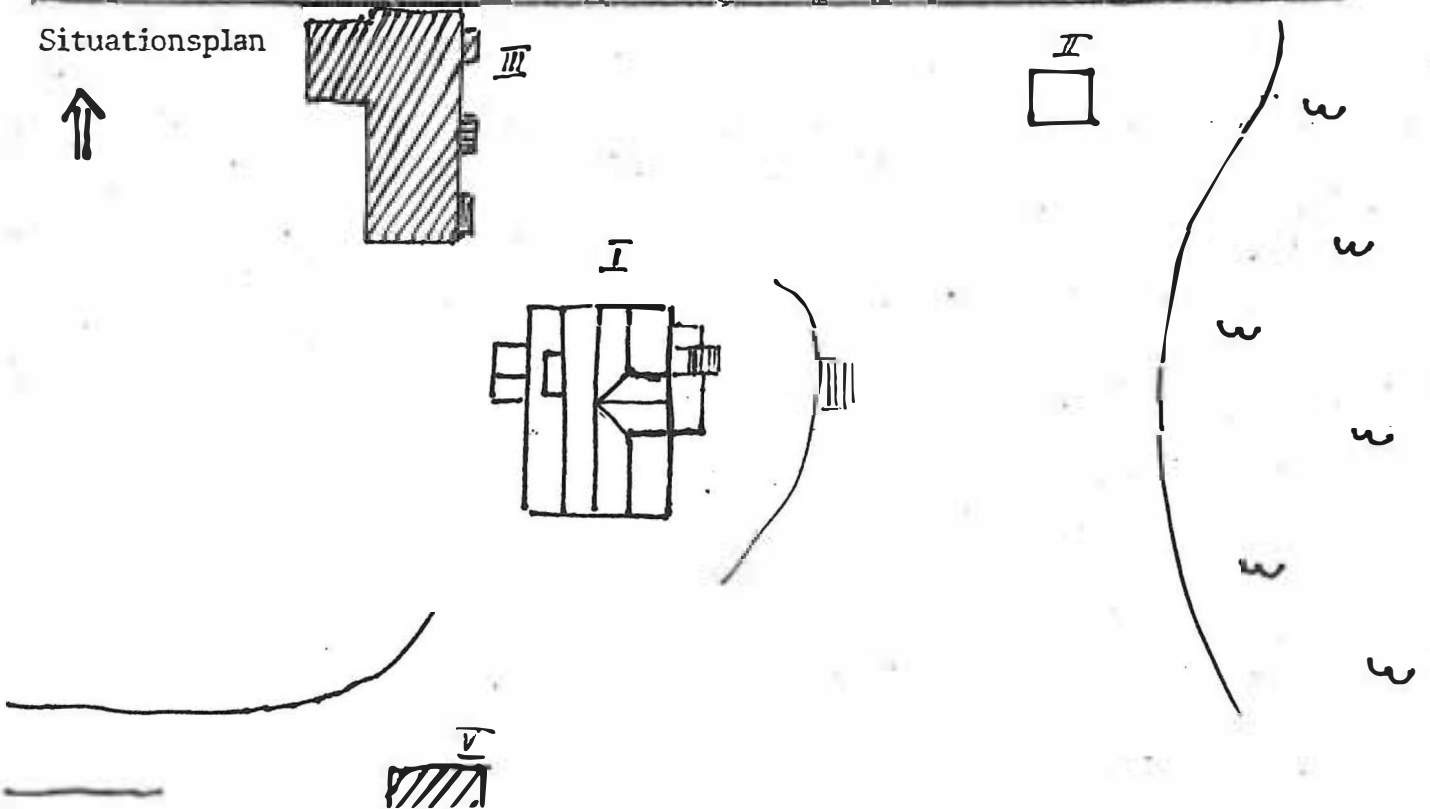
Situationsplan



Kommun *Hammarö* Församling *Hammarö* Datum *29.7-81*
 Fastighet *Gelerud 1:7* Film nr *H0 45*
 Gårdsnamn Karta *10364*
 Anl. art. *Sommarvilla* Sign. *U.W*
 Uppgiftslämnare Atgärder erfordras
 Anteckningar stomme
 fasad
 taktäckn.

Hus nr	Husets funktion	Grund mtr	Bygg mtr	Fasad mtr	Färg	Tak-täckn.	Byggn. år b, l, u	Kommentar
I	<i>Östads hus</i>	<i>Sp</i>	<i>B b.</i>	<i>Et</i>	<i>PG</i>	<i>P</i>	<i>1920-tal b.</i>	
II	<i>Gäststuga</i>	<i>Sp</i>	<i>B</i>	<i>LFS</i>	<i>OG</i>	<i>2T</i>	<i>1930-tal b.</i>	
III	<i>Bod</i>	<i>Sp</i>	<i>B b.</i>	<i>LFS</i>	<i>OG</i>	<i>Pa</i>	<i>1920-tal b.</i>	
IV	<i>Bod</i>	<i>Sp</i>	<i>B b.</i>	<i>LFS</i>	<i>OG</i>	<i>Pa</i>	<i>1920-tal b. (kan vara senare)</i>	
V	<i>Garage</i>	<i>Sp</i>	<i>B b.</i>	<i>LFS</i>	<i>OTurk</i>	<i>Pa</i>	<i>1930-40-tal b.</i>	
VI								
VII								
VIII								
IX								
X								

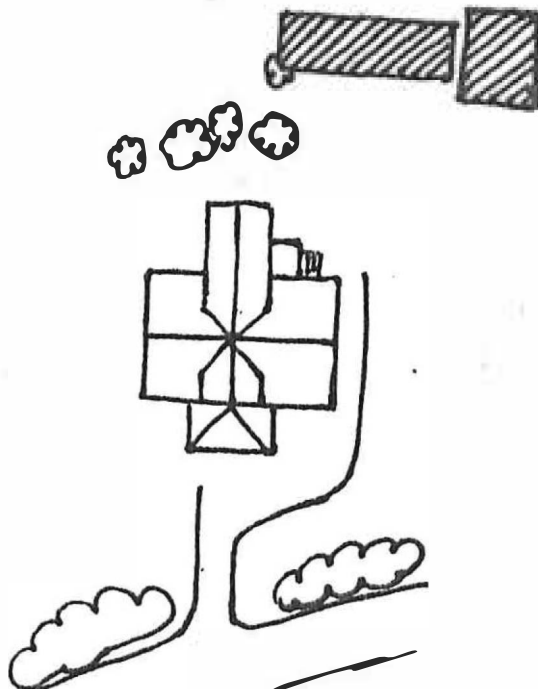
Situationsplan



Kommun *Hammarö* Församling *Hammarö* Datum *14.10-81*
 Fastighet *Geterud 1:8* Film nr *Hö 58 + Hö 59*
 Gårdsnamn Karta *10364*
 Anl. art. *Egna hem* Sign.
 Uppgiftslämnare *Elin Svensson* Åtgärder erfordras
 Anteckningar stomme
 fasad
 taktäckn.

Hus nr	Husets funktion	Grund mtr	Bygg mtr	Fasad mtr	Färg	Tak-täckn.	Byggn. år b, l, u	Kommentar
I	<i>Bostadshus</i>	<i>S</i>	<i>Bb</i>	<i>SkL</i>	<i>FR</i>	<i>2T</i>	<i>1915 u</i>	
II	<i>Bad</i>	<i>Sn</i>	<i>Rb</i>	<i>SP</i>	<i>FR</i>	<i>Pa</i>	<i>1915 b.</i>	
III	<i>Bad</i>	<i>-</i>	<i>R</i>	<i>P</i>	<i>R</i>	<i>P</i>	<i>1950-tal d.</i>	
IV								
V								
VI								
VII								
VIII								
IX								
X								


Situationsplan



Kommun *Hammarö* Församling *Hammarö* Datum *5.10.81*
 Fastighet *Geterud 1:57* Film nr *nr 58*
 Gårdsnamn Karta *10364*
 Anl. art. *F.d. landbruk nu fritidshus* Sign. *U. W*
 Uppgiftslämnare *Elin Svensson* Atgärder erfordras
 Anteckningar stomme
 fasad
 taktäckn.

Hus nr	Husets funktion	Grund mtr	Bygg mtr	Fasad mtr	Färg	Tak-täckn.	Byggn. år b, l, u	Kommentar
I	<i>Poststadshus</i>	<i>Stbruk</i>	<i>T b</i>	<i>SLP / Sll</i>	<i>FR</i>	<i>2T</i>	<i>slutet av 1800-talet</i>	
II	<i>Bad</i>	<i>Sp</i>	<i>T / R</i>	<i>T / SSP</i>	<i>-</i>	<i>P</i>	<i>1800-talets slut</i>	<i>har varit svinhus</i>
III								
IV								
V								
VI								
VII								
VIII								
IX								
X								

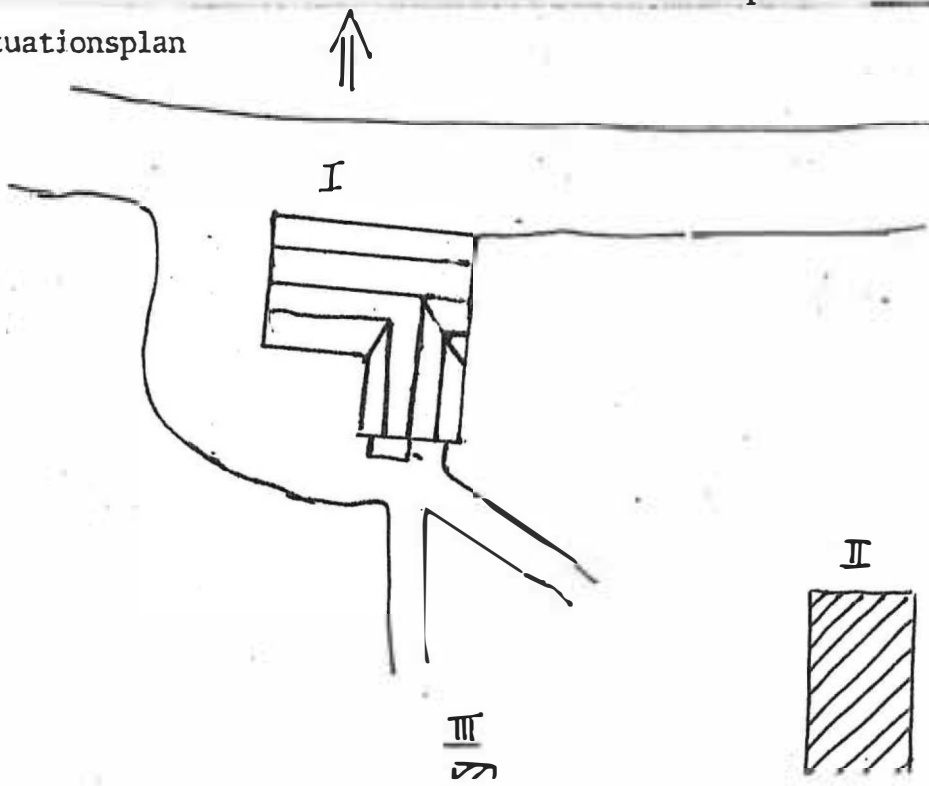
Situationsplan



Kommun Hammarö Församling Hammarö Datum 31-5-81
 Fastighet Gråberg 1:4 Film nr Nº 92
 Gårdsnamn Karta 103 64
 Anl. art. Egna hem Sign. U. W
 Uppgiftslämnare Atgärder erfordras
 Anteckningar stomme
 fasad
 taktäckn.

Hus nr	Husets funktion	Grund mtr	Bygg mtr	Fasad mtr	Färg	Tak-täckn.	Byggn. år b, l, u	Kommentar
I	Bostadshus	Bolag / S	B 6 / T	SLH	FR	P	okr. 1930 t.	vinkelbenet + ö.v. ant. tillbyggt en äldre huskropp.
II	Bedröms m.m.	Cn	B 6 / RB	SL / SP	FR	Et	-II-	
III	Lekstuga	Taklmt	B 6.	SLP	FR	P	1930-40-tal. b.	
IV								
V								
VI								
VII								
VIII								
IX								
X								


Situationsplan



Kommun *Hammarby* Församling *Hammarby* Datum *21.5*
 Fastighet *Gråberg 1:5* Film nr *H^o 33*
 Gårdsmann Karta *103 64*
 Anl. art. Sign. *21.4*
 Uppgiftslämnare Atgärder erfordras
 Anteckningar *Inventeringen är inte komplett* storme
 fasad
 taktäckn.

Hus nr	Husets funktion	Grund mtr	Bygg mtr	Fasad mtr	Färg	Tak-täckn.	Byggn. år b, l, u	Kommentar
I	Bostadshus	S.	T	SkP SkL	FR	P	1800-talet mitt b.	
II	Bod	Sp	T.	SkL	FR	IT	-"-	
III								
IV								
V								
VI								
VII								
VIII								
IX								
X								

Situationsplan



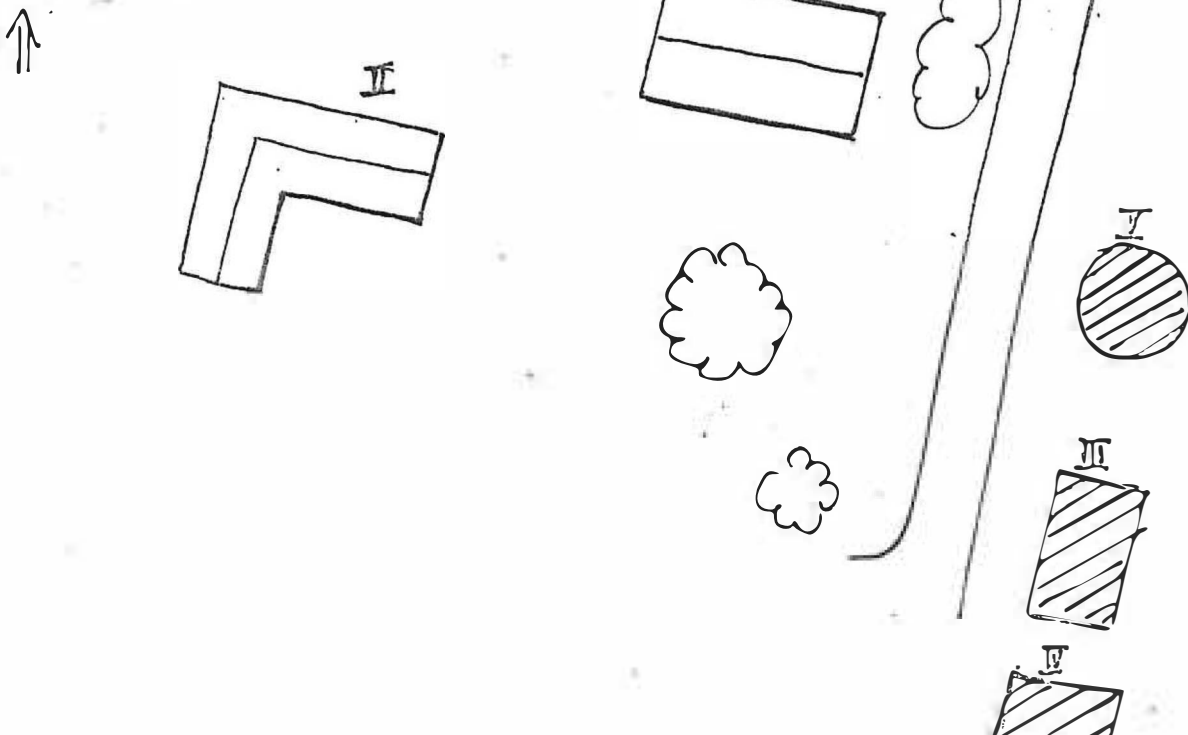
I V I 8



Kommun *Hammarö*..... Församling *Hammarö* Datum *21.5*
 Fastighet *Gråberg 1:8*..... Film nr *H6 32*
 Gårdsnamn *Gråberg*..... Karta *10364*
 Anl. art. *Lantbruk*..... Sign. *2. W*
 Uppgiftslämnare *Fam. Hedberg (Ragnhild)*..... Åtgärder erfordras
 Anteckningar *ej bebott*..... ägare..... stomme.....
byggt i Lilla Skagene. Flyttad till Gråberg 1873..... fasad.....
Dörrpartiet flyttat från ett äldre hus (1700-t) på Gråberg u...... taktäckn.....

Hus nr	Husets funktion	Grund mtr	Bygg mtr	Fasad mtr	Färg	Tak-täckn.	Byggn. år b, l, u	Kommentar
I	$\frac{1}{2}$ Bostadshus	S(km)	Tu	S LP	FR	2T stichtak under		XX/
II	Bostadshus	C	Bu	S LL	Grå O	2T	1960u	
III	Bod.	Cp	R	S LL	FR	P	1931-32	u
IV	Ladugård	C/Cp	Ks/Rg	-Tg/SSP	Tg/SSP	Et	1954-55	1980-81
V	Källare		jordkällan				1800-tal	6.
VI	Svinhus	-	Rg	S LL	FR	Et	-	
VII								
VIII								
IX								
X								

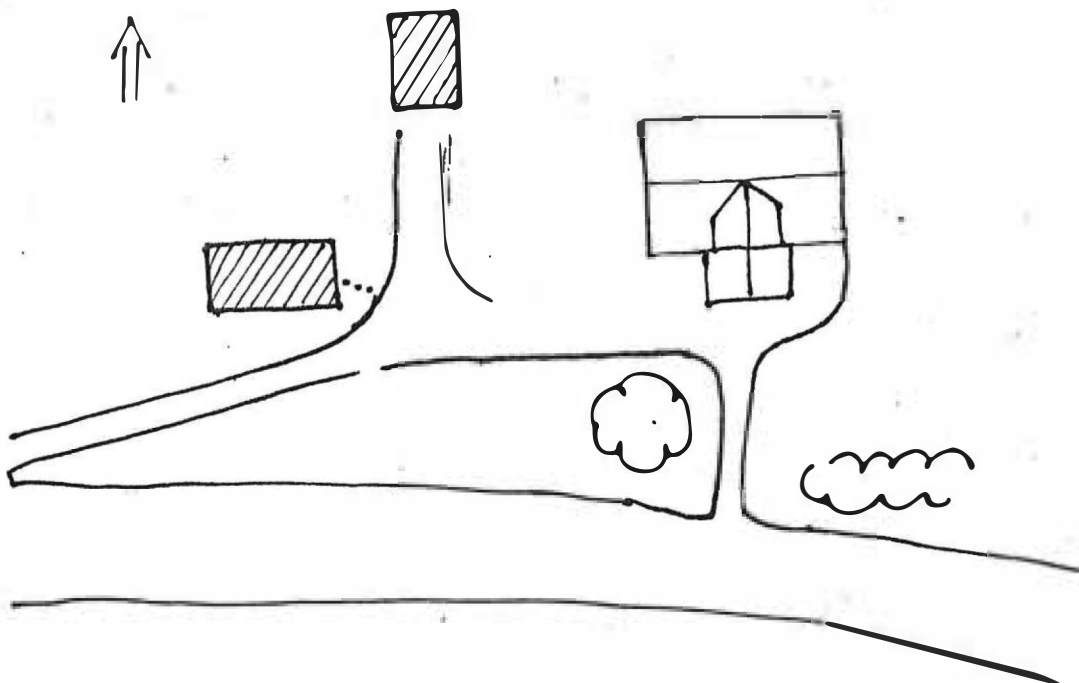
Situationsplan



Kommun *Hammarö* Församling Datum *Hammarö*
 Fastighet *Gråberg 1:13* Film nr *HÖ 42*
 Gårdsnamn Karta *10364*
 Anl. art. *Egna hem* Sign. *2. 4/*
 Uppgiftslämnare *Hilmer Jansson (ägare.)* Atgärder erfordras
 Anteckningar stomme
 fasad
 taktäckn.

Hus nr	Husets funktion	Grund mtr	Bygg mtr	Fasad mtr	Färg	Tak-täckn.	Byggn. år b, l, u	Kommentar
I	<i>Bostads hus</i>	<i>S</i>	<i>Bu</i>	<i>LdP</i>	<i>FR</i>	<i>2T</i>	<i>ovkr. 1910 u.</i>	
II	<i>Ut hus</i>	<i>Sp</i>	<i>Bu</i>	<i>SSP</i>	<i>FR</i>	<i>P</i>	<i>ovkr. 1910 u.</i>	
III	<i>Garage</i>	<i>-</i>	<i>Rb.</i>	<i>SSP</i>	<i>FR</i>	<i>P</i>	<i>-</i>	
IV								
V								
VI								
VII								
VIII								
IX								
X								

Situationsplan



Kommun *Hammarö*..... Församling *Hammarö*..... Datum *20.5*.....
 Fastighet *Gräberg 1:16*..... Film nr *Hö 32*.....
 Gårdsnamn Karta *103 64*.....
 Anl. art. *Egna hem*..... Sign. *U. W*.....
 Uppgiftslämnare *Bertil Ögren (ägare)*..... Atgärder erfordras
 Anteckningar stomme
 fasad
 taktäckn.

Hus nr	Husets funktion	Grund mtr	Bygg mtr	Fasad mtr	Färg	Tak-täckn.	Byggn. år b, l, u	Kommentar
I	<i>Bostadshus</i>	<i>RS</i>	<i>B</i>	<i>SLL</i>	<i>PR</i>	<i>2T</i>	<i>1932 u</i>	
II	<i>Bod</i>	<i>Sp</i>	<i>R</i>	<i>SLL/SP</i>	<i>RP</i>	<i>2T</i>	<i>1932 u</i>	
III								
IV								
V								
VI								
VII								
VIII								
IX								
X								




I NÖ I NV I NV



I S II NÖ

Vy från bygatan i Bärstad, mellan Bärstad 1:14 och Gräberg 1:16

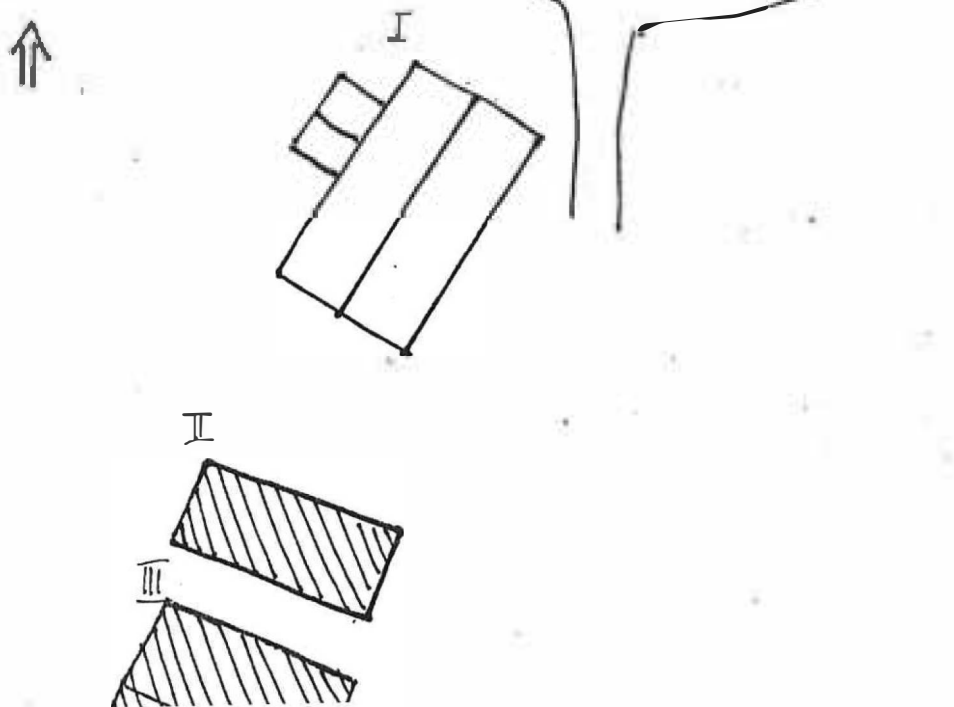
Situationsplan



Kommun *Hammarö* Församling *Hammarö* Datum *29.7-81*
 Fastighet *Gråberg 1:23* Film nr *H843*
 Gårdsnamn *Hågensbergs skola* Karta *10364*
 Anl. art. *Skola nu motorgård* Sign. *U. W*
 Uppgiftslämnare Atgärder erfordras
 Anteckningar stomme
 fasad
 taktäckn.

Hus nr	Husets funktion	Grund mtr	Bygg mtr	Fasad mtr	Färg	Tak-täckn.	Byggn. år b, l, u	Kommentar
I	<i>Skolhus</i>	<i>S</i>	<i>Tg</i>	<i>Rapp</i>	<i>Bg</i>	<i>P</i>	<i>1867-69</i>	
II	<i>Body dess</i>		<i>R</i>	<i>SSP</i>	<i>FR</i>	<i>2T</i>	<i>aut sand. I</i>	<i>mycket dåligt</i>
III	<i>Verkstadslokal</i>	<i>C</i>	<i>Lappverk av gällt material</i>			<i>P</i>	<i>1960-t. t.</i>	
IV								
V								
VI								
VII								
VIII								
IX								
X								

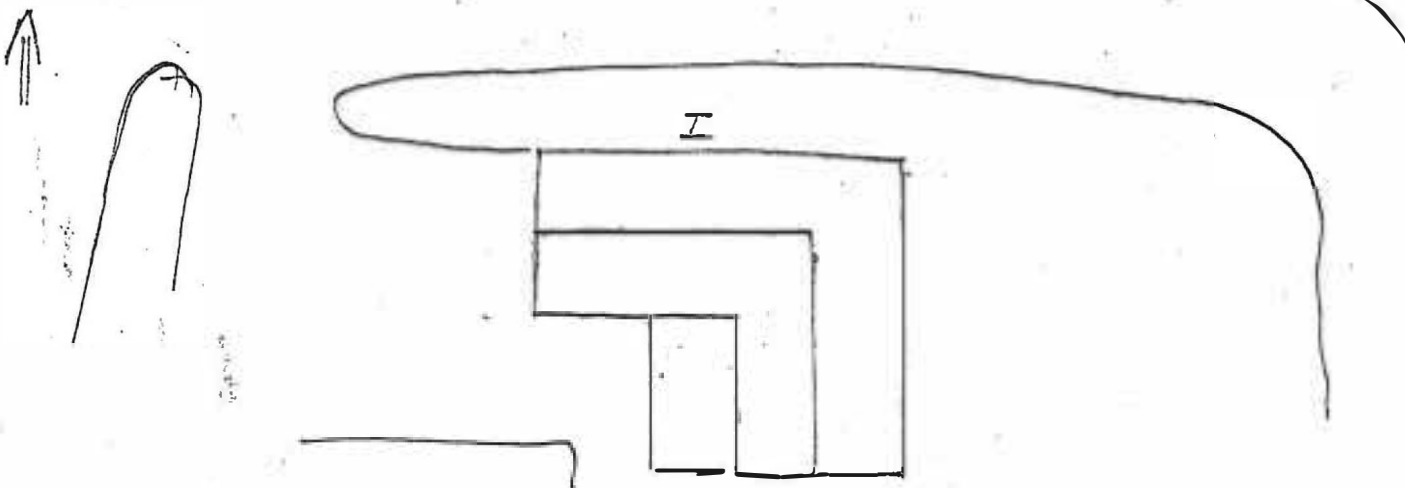
Situationsplan



Kommun *Hammarö* Församling *Hammarö* Datum *8.10*
 Fastighet *Hallerstuvud 1:18* Film nr *Hö 26*
 Gårdsnamn Karta *10364*
 Anl. art. *Postadshus f.d. affär* Sign. *U. W*
 Uppgiftslämnare *ägarens hustru* Åtgärder erfordras
 Anteckningar stomme
 fasad
 taktäckn.

Hus nr	Husets funktion	Grund mtr	Bygg mtr	Fasad mtr	Färg	Tak-täckn.	Byggn. år b, l, u	Kommentar
I	<i>Postadshus</i>	<i>St putsad</i>	<i>Tk</i>	<i>SFP</i>	<i>G. Pl.</i>	<i>P</i>	<i>omkr. 1880 u. nya delen 1950 u.</i>	
II								
III								
IV								
V								
VI								
VII								
VIII								
IX								
X								

Situationsplan





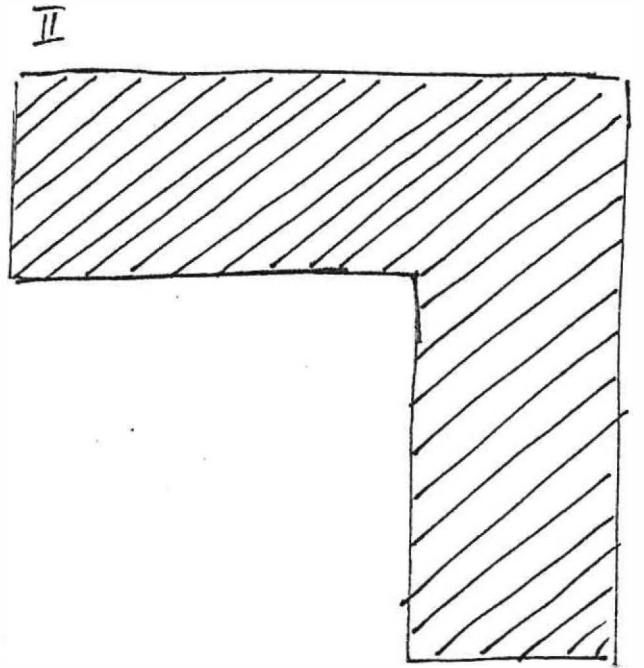
Kommun *Hammarö* Församling *Hammarö* Datum *12.5*
 Fastighet *Hallersrud 1:20* Film nr *H5 27*
 Gårdsnamn *Portland* Karta *10 364*
 Anl. art. *Villa f.d. mindre jordbruk.* Sign. *U. W*
 Uppgiftslämnare *Fam. Bergqvist (ägare)* Åtgärder erfordras
 Anteckningar *Ang. husets historia se* stomme
bilaga fasad
 taktäckn.

Hus nr	Husets funktion	Grund mtr	Bygg mtr	Fasad mtr	Färg	Tak-täckn.	Byggn. år b, l, u	Kommentar
I	Bostadshus	S ^x	B ^{xx}	BLP / LFS / LPS	P 6	2T	1920-22	u.
II	Stall + uthus	C	R ^{xx}	Ram: SSP	V / or P	3T	1920-22	u.
III								
IV								
V								
VI								
VII								
VIII								
IX								
X								

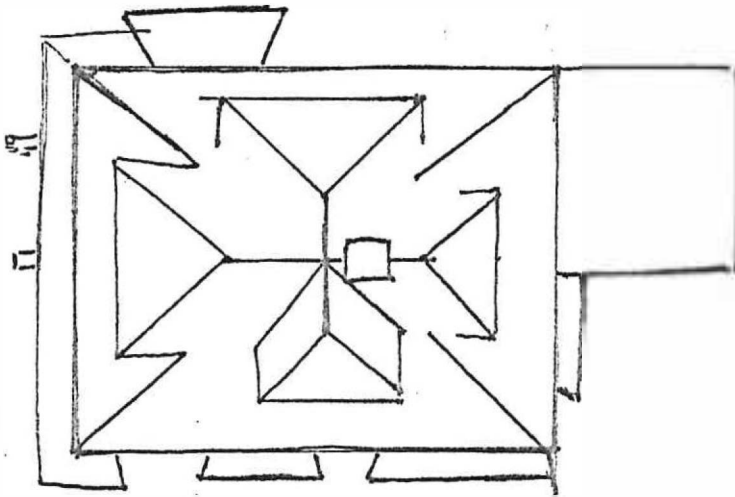
Situationsplan *) med minde lagningar av cement o. dyl.

xx) fyllnadsväggar med ursprungligen torv mellan
 xxx) lättbetong

Hallersrud 1:20 Portland



I



Hallersrud 1:20, Portland. Ägare:Nils Göte Bergqvist och hans hustru.


Huset byggdes 1920-22 av Gustav Eriksson som vistats i USA och som, då han återvände till Sverige, hade med sig ritningarna till det. Det byggdes sedan i monteringsfärdiga element i ett uthus vid Hovlanda. Under 60-talet gjorde den dåvarande ägaren en utbyggnad på östra fasaden och tog bort serveringsgången intill köket. Familjen Bergqvist köpte fastigheten 1971 och har sedan dess arbetat på huset. Man har bytt en del golv i undervåningen och tilläggsisolerat hela byggnaden. I samband med isoleringen har man bytt panel, och för att behålla de rätta proportionerna, har man flyttat ut fönsterkarmarna. De gamla fönstren var på amerikanskt manér skjutfönster. Bergqvists har låtit tillverka hela, kopplade fönster med samma utseende som de gamla. Man har även vinnlagt sig om att spara de gamla snickerier inomhus. Huset hade från början kakelugnar. Dessa har efter hand tagits bort och det påstås att de använts som vägfyllnad. Bergqvists har låtit mura en öppen spis och satt in en kakelugn. (Man har köpt tre äldre kakelugnar.) Utbyggnaden på östra sidan var helt lådförmad och stämde inte alls med husets stil i övrigt. Utrymmet där behövdes dock, så man har anpassat utseendet till huset i övrigt, genom att göra dess tak till balkong och försä den med snickerier som ansluter i stil till de redan befintliga. Den enda negativa anmärkningen till renoveringen är att ytterdörrarna har ett för modernt utseende. Att sätta in nya dörrar, var den första åtgärd som vidtogs vid husköpet, då de gamla höll värmen för dåligt. Den ursprungliga entrédörren finns dock kvar som innerdörr och man har planer på att nytillverka ytterdörrar med det ursprungliga utseendet. Till det allmänt goda intrycket av utrustningen av Portland bidrar också de grindar som gjorts i samma stil som husets övriga snickerier, samt att man rustat upp uthuset och, trots ändrade funktioner, behållit dess gamla utseende.

Eftersom hela renoveringen förefaller gjord på ett mycket föredömligt sätt, anser byggnadsvårdskommittén att fastigheten bör föreslås för diplomering.

Kommun ... *Hammarö* Församling *Hammarö* Datum ... *8.10*
 Fastighet ... *Hallersrud 1:26* Film nr *Hö 27*
 Gårdsnamn Karta ... *10364*
 Anl. art. *F.d. bondgård* Sign. ... *U.W.*
 Uppgiftslämnare *Agarens hustru o mor. Modern har* Åtgärder erfordras
 Anteckningar *bott. i huset sedan hon var mycket* stomme
liten - hon var 80 år nu: fasad
 taktäckn.

Hus nr	Husets funktion	Grund mtr	Bygg mtr	Fasad mtr	Färg	Tak-täckn.	Byggn. år b, l, u	Kommentar
I	<i>Bostads hus</i>	<i>S</i> <i>rustad</i>	<i>T</i>	<i>SLK</i>	<i>OG</i>	<i>2 BT</i> <i>Et.</i>	<i>omkr.</i> <i>1850 u.</i>	<i>mycket prydligt.</i> <i>Ngt okänsligt</i> <i>renoverat.</i>
II	<i>Bod. F.d smädjurs</i> <i>stall</i>	<i>S</i>	<i>R/T</i>	<i>SLP</i> <i>SLP</i>	<i>FR</i>	<i>Pa</i> <i>IT</i>	<i>omkr 1850 u.</i>	<i>(Himmerdelen)</i>
III								
IV								
V								
VI								
VII								
VIII								
IX								
X								

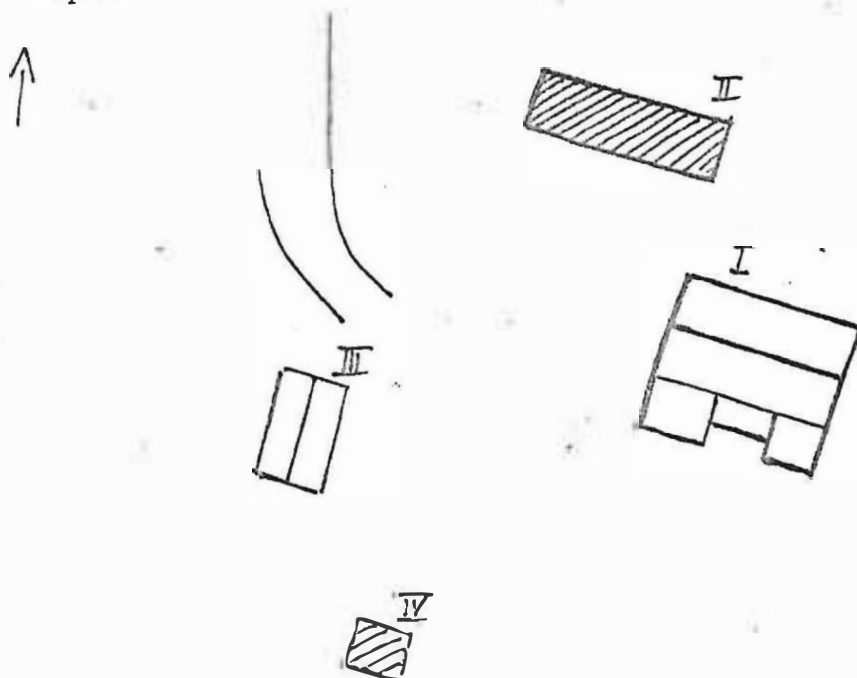
Situationsplan



Kommun *Hammarö* Församling *Hammarö* Datum *8.10*
 Fastighet *Hallersrud 1:41* Film nr *H826*
 Gårdsnamn Karta *10364*
 Anl. art. *Litet hemmar, nu fritidsbostad.* Sign. *U.W.*
 Uppgiftslämnare Åtgärder erfordras
 Anteckningar stomme
 fasad
 taktäckn.

Hus nr	Husets funktion	Grund mtr	Bygg mtr	Fasad mtr	Färg	Tak-täckn.	Byggn. år b, l, u	Kommentar
I	<i>Bostads hus</i>	<i>S(km)</i>	<i>T b.</i>	<i>SLL / SLP</i>	<i>FR</i>	<i>P.</i>	<i>ovet 1860 b.</i>	<i>mycket känslig tillbyggnad på framsidan.</i>
II	<i>Bod</i>	<i>Gr</i>	<i>R</i>	<i>SSP / SLP</i>	<i>FR</i>	<i>Pa</i>		<i>en äldre och en yngre del.</i>
III	<i>Gäststuga</i>	<i>Cp</i>	<i>B b.</i>	<i>SLL</i>	<i>FR</i>	<i>P</i>	<i>1970-talets</i>	<i>slut b.</i>
IV	<i>Lekstuga</i>	<i>Sp</i>	<i>B</i>	<i>SSP</i>	<i>FR</i>	<i>Pa</i>		
V								
VI								
VII								
VIII								
IX								
X								

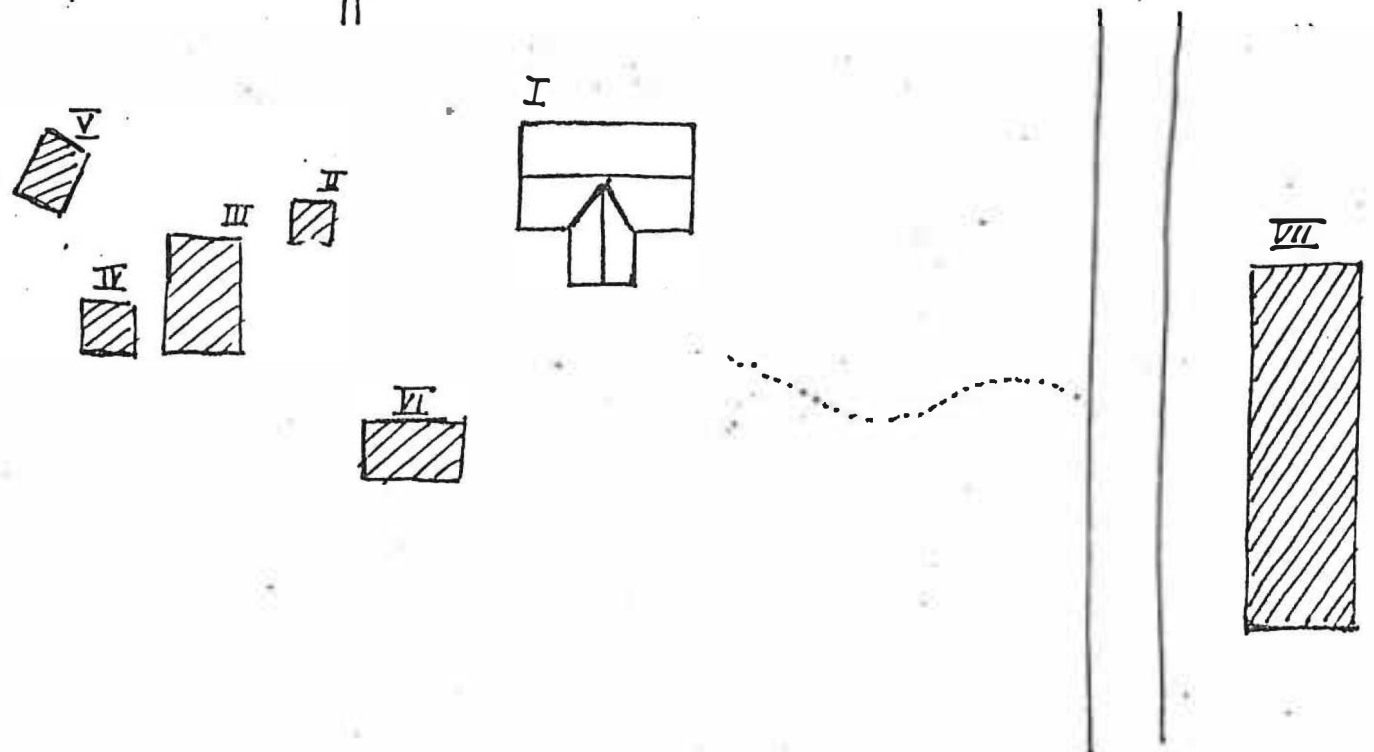
Situationsplan




Kommun *Hammarö* Församling *Hammarö* Datum *25.10*
 Fastighet *Hallersrud 1:43* Film nr *Hö 19 + Hö 20 + Hö 29*
 Gårdsnamn *Stegelvik* Karta *10 354*
 Anl. art. *Lantbruk* Sign. *U.W.*
 Uppgiftslämnare *Ingrid Paulsson (makens* Atgärder erfordras
fördädra hem)
 Anteckningar stomme
 fasad
 taktäckn.

Hus nr	Husets funktion	Grund mtr	Bygg mtr	Fasad intr	Färg	Tak-täckn.	Byggn. år b, l, u	Kommentar
I	Bostads hus	C+S S(km)	T(n.b.) B	SSP LFS	OG	3T	1700-tal u. ombyggt början av 1910-talet u.	
II	Dass	Sp	R	LSP	OG	Pa	1960-tal u	
III	Källare	C+S		jordtäcke		IT	ant sandtida som I u. kört renoverad.	
IV	Redskapstjul	Sp	R	SSP	OG	Pa	1979 u	
V	Lekstuga	Sp	R	SSP	OG	Pa	1955 u.	
VI	Vårthus		Slad.					
VII	Ladugård	Sp	T/R	SSP	FR	P	bostad inredd i ödelen. ny panel 1979.	
VIII								
IX								
X								

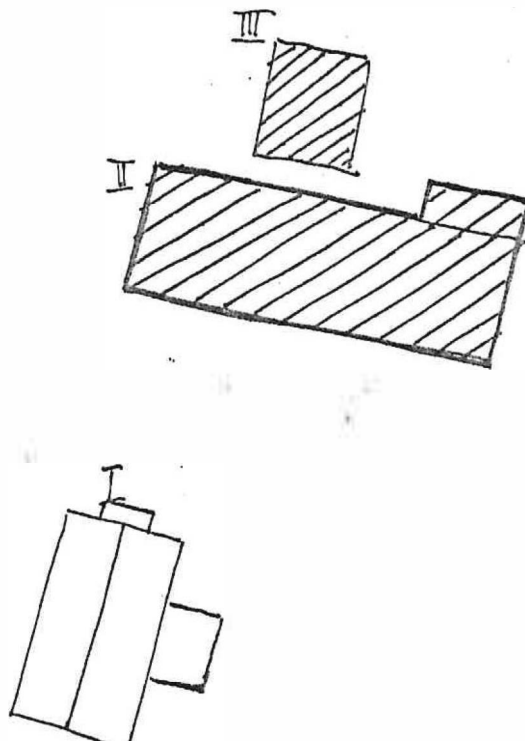
Situationsplan



Kommun *Hammarö* Församling *Hammarö* Datum *27.8*
 Fastighet *Hällerstud 1:47* Film nr *Hö 23*
 Gårdsnamn Karta *10.354*
 Anl. art. *Fritidshus, byggt som bostad till Olången* Sign. *U. W.*
 Uppgiftslämnare *Ågaren / på den närbelägna* Åtgärder erfordras
 Anteckningar *handelssträdgården* stomme
 fasad
 taktäckn.

Hus nr	Husets funktion	Grund mtr	Bygg mtr	Fasad mtr	Färg	Tak-täckn.	Byggn. år b, l, u	Kommentar
I	<i>Fritidshus</i>	<i>Sp/c</i>	<i>Rv</i>	<i>SLP</i>	<i>FR</i>	<i>2T</i>	<i>1928 u.</i>	
II	<i>Bood</i>	<i>Sp</i>	<i>R</i>	<i>SP/SLU</i>	<i>FR</i>	<i>P</i>	<i>ung. samtidiga som ovan.</i>	
III	<i>Skjul</i>	<i>-</i>	<i>R</i>	<i>SSP</i>	<i>FR</i>	<i>P/Pa</i>		
IV	<i>Vedskjul</i>	<i>-</i>	<i>R</i>	<i>Bakar och brädlampor</i>	<i>-</i>	<i>P</i>		
V								
VI								
VII								
VIII								
IX								
X								

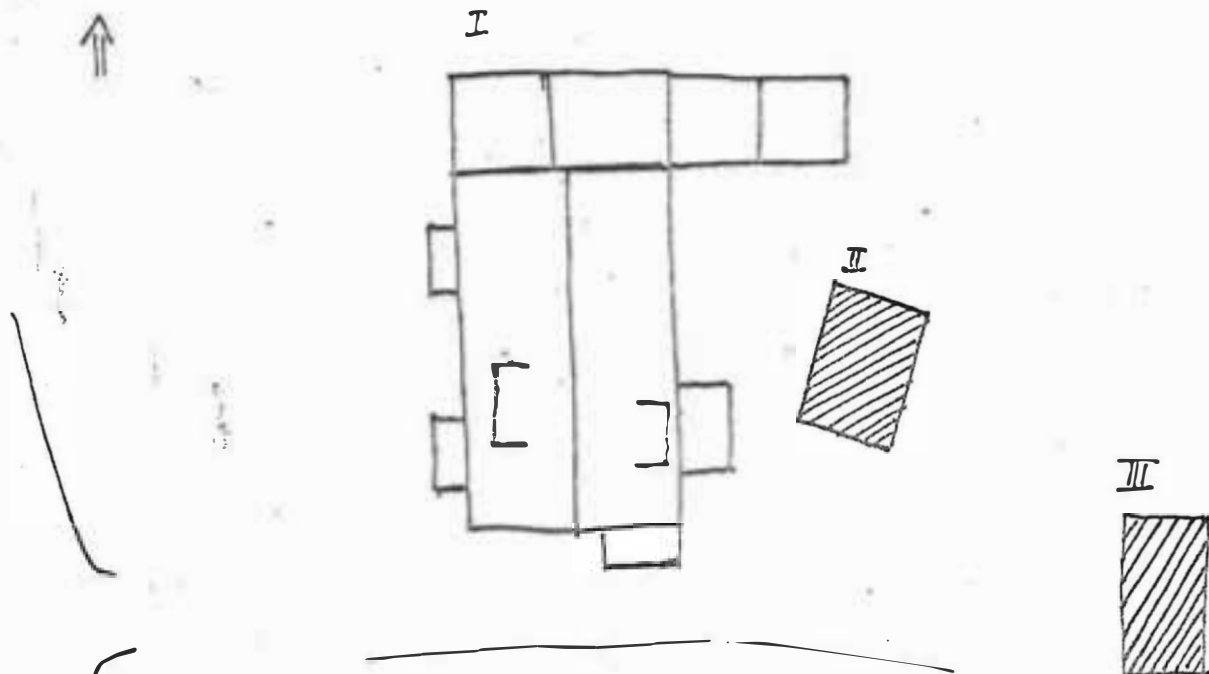
Situationsplan



Kommun *Hammarö*..... Församling *Hammarö* Datum *26.9*
 Fastighet *Hallersrud 1:50*..... Film nr *Hö 25*
 Gårdsnamn *Hammarö ordenshus*..... Karta *10364*
 Anl. art. *Ordenshus m. bostad i vindsvåningen* Sign. *U.W*
 Uppgiftslämnare Åtgärder erfordras
 Anteckningar Stomme
 fasad
 taktäckn.

Hus nr	Husets funktion	Grund mtr	Bygg mtr	Fasad mtr	Färg	Tak-täckn.	Byggn. år b, l, u	Kommentar
I	Ordenshus + bostad	Cp/Sp	Bt.	LFS/SSP	RP	2T	1897 l.*	Många tillbyggnader av olika slag
II	Garage		Diverse lapp- 1976		RP	P		
III	Vedbod	Sp	R.G.	SLH	FR	P	1897 b.	
IV								
V								
VI								
VII								
VIII								
IX								
X								

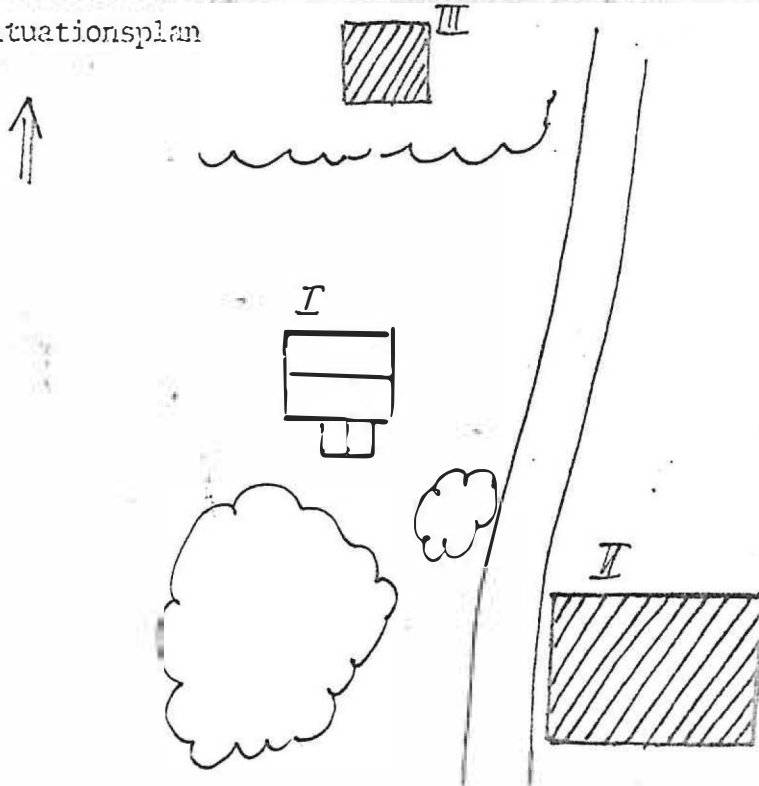
Situationsplan *Hammaröboken



Kommun *Hammarö*..... Församling *Hammarö* Datum *13.10*
 Fastighet *Hallersrud 1:53*..... Film nr *Hö 28*
 Gårdsnamn Karta *10364*
 Anl. art. Sign. *U. W.*
 Uppgiftslämnare *Bertil Samuelsson (f.d. ägare.)*.. Atgärder erfordras
 Anteckningar stomme
 fasad
 taktäckn.

Hus nr	Husets funktion	Grund mtr	Bygg mtr	Fasad mtr	Färg	Tak-täckn.	Byggn. år b, l, u	Kommentar
I	Bostads hus	C	T	SLP	OGr	2T	*)	en. uppgift gulvad lat men avlaganat.
II	Bod u. vagnslider	Sp	R	544/BSA SLP/P	FR	P	äldre delen 1900-talets mitt. u.	
III	Skjul/garage	Sp	R	P/SSP	-	P		
IV								
V								
VI								
VII								
VIII								
IX								
X								

Situationsplan

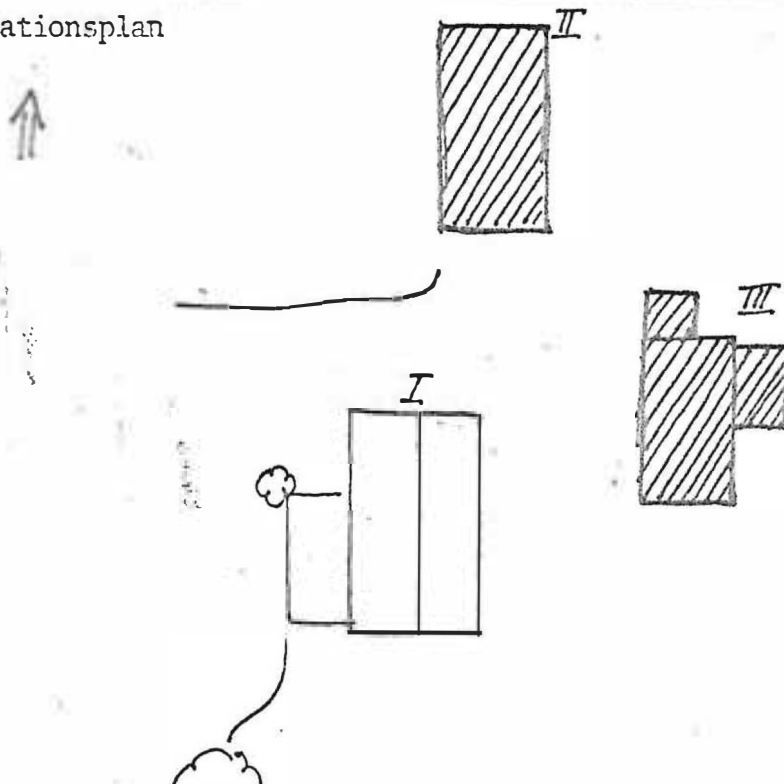


* Knekt boställe från
 Fiskvik. Ant. flyttat
 på 1920-talet.

Kommun *Hammarö*..... Församling *Hammarö* Datum *8.10*.....
 Fastighet *Hällersrud 1:67*..... Film nr *H0^u 26*.....
 Gårdsnamn Karta *10.364*.....
 Anl. art. *Mindre hemman nu fritidsbostad* Sign. *U.W.*.....
 Uppgiftslämnare Åtgärder erfordras
 Anteckningar stomme
 fasad
 taktäckn.

Hus nr	Husets funktion	Grund mtr	Bygg mtr	Fasad mtr	Färg	Tak-täckn.	Byggn. år b, l, u	Kommentar
I	<i>Bostads hus</i>	<i>9 u. nuta + C</i>	<i>T b.</i>	<i>Slk</i>	<i>FR</i>	<i>2T</i>	<i>1800-talet senare del</i>	<i>Verandan mycket okausligt ut- lämnad.</i>
II	<i>Bad</i>	<i>-</i>	<i>R b</i>	<i>Slk/SSP</i>	<i>FR</i>	<i>Pa</i>		
III	<i>Garage + Bad + Dörr</i>	<i>S</i>	<i>R</i>	<i>Slk/SSP</i>	<i>FR</i>	<i>Et</i>	<i>1920-30-tal b.</i>	
IV								
V								
VI								
VII								
VIII								
IX								
X								

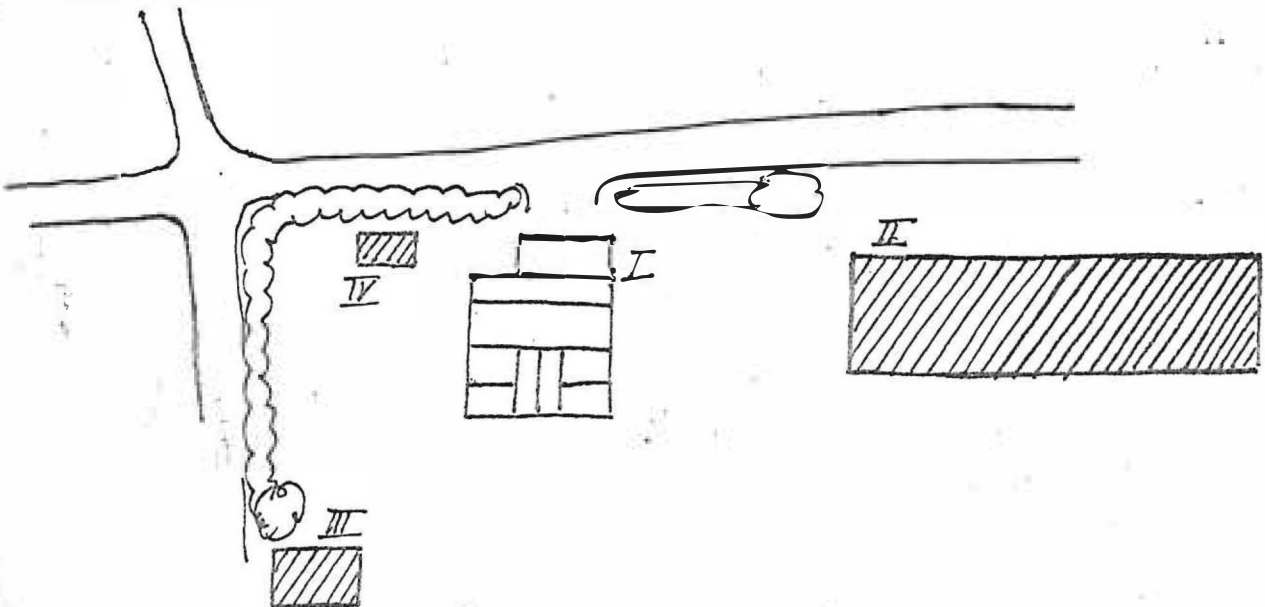
Situationsplan



Kommun *Hammarö* Församling *Hammarö* Datum *13.10*
 Fastighet *Hallersrud 1:71 f.d. 1:53* Film nr *Hö 27 + Hö 28*
 Gårdsnamn Karta *10364*
 Anl. art. *F.d. Lantbruk* Sign. *U. W*
 Uppgiftslämnare *Bertil Samuelsson* Åtgärder erfordras
 Anteckningar stomme
 fasad
 taktäckn.

Hus nr	Husets funktion	Grund mtr	Bygg mtr	Fasad mtr	Färg	Tak-täckn.	Byggn. år b, l, u	Kommentar
I	Bostadshus	S/C	T	Masonit m. läkt	FR	2T	omkr år 1800 u.	("snart 200 år")
II	Ladugård	C	Tg/C	Tg/sikt SSP	FR	Et	1948 u	(den gamla brunn)
III	Källare	S	S	Masonit m. läkt	FR	Pa	omkr 1800	l.
IV	Träskugga	C	Tg/R	Tg/SSP	FR	P	omkr 1940 u.	
V								
VI								
VII								
VIII								
IX								
X								

Situationsplan



Kommun *Hammarö* Församling *Hammarö* Datum .. *20.10-81*

Fastighet *Hammarö 1:25* Film nr .. *nb 60*

Gårdsnamn Karta .. *10 264*


Anl. art. *Sommarvilla* Sign. *ll: N*

Uppgiftslämnare Atgärder erfordras

Anteckningar stomme
 fasad
 taktäckn.

Hus nr	Husets funktion	Grund mtr	Bygg mtr	Fasad mtr	Färg	Tak-täckn.	Byggn. år b, l, u	Kommentar
I	<i>Bostadshus</i>	<i>Sp / muk</i>	<i>Bb</i>	<i>LFS</i>	<i>OG</i>	<i>Glasera 2T</i>	<i>1910-tal</i>	<i>b.</i>
II	<i>Sjdbod</i>	<i>Sp</i>	<i>Rb</i>	<i>SSP</i>	<i>FR</i>	<i>Pa</i>	<i>Ant. samt som I.</i>	<i>dåligt skick</i>
III	<i>Bod</i>	<i>Sp</i>	<i>T</i>	<i>SLP</i>	<i>FR</i>	<i>IT</i>	<i>Äldre än I</i>	<i>b. dåligt skick</i>
IV	<i>Bod, smädjurstall</i>	<i>Sp</i>	<i>T / Rb</i>	<i>T / SLP</i>	<i>FR</i>	<i>Pa</i>	<i>- "</i>	
V								
VI								
VII								
VIII								
IX								
X								

Situationsplan

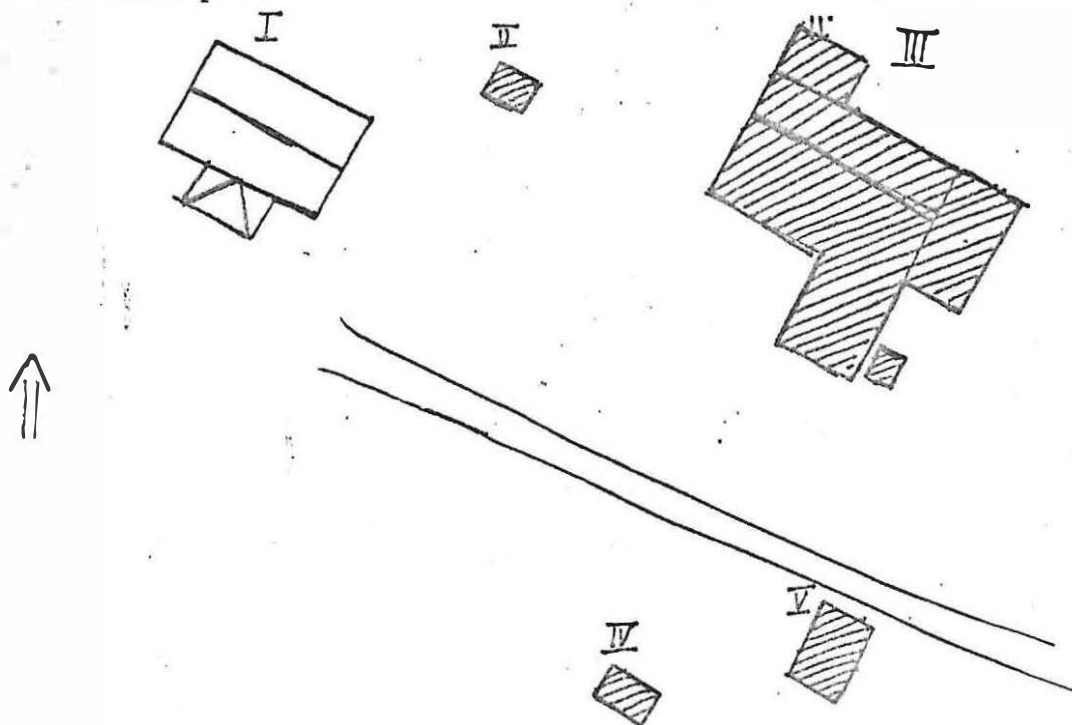


Kommun *Hammarö*..... Församling *Hammarö* Datum *13/10*
 Fastighet *Hammar 1:35 enl. ägaren Hallersrud* Film nr *Hö 28*
 Gårdsnamn *Anneberg enl. ägaren Anneborg*..... Karta *10363*
 Anl. art. *Pandgård*..... Sign. *A. W*
 Uppgiftslämnare *Gunnar Hildén*..... Atgärder erfordras
 Anteckningar stomme
 fasad
 taktäckn.

Hus nr	Husets funktion	Grund mtr	Bygg mtr	Fasad mtr	Färg	Tak-täckn.	Byggn. år b, l, u	Kommentar
I	<i>Bostadshus</i>	<i>S</i>	<i>T⁴</i>	<i>SLH</i>	<i>FR</i>	<i>2T</i>	<i>1913u.</i>	
II	<i>Lekstuga</i>	<i>-</i>	<i>Rb.</i>	<i>PFV</i>	<i>FR</i>	<i>2T</i>		
III	<i>Ladugård</i>	<i>S</i>	<i>R/Tg</i>	<i>SLH SSP</i>	<i>FR</i>	<i>UIT</i>	<i>1913u</i>	<i>tillbyggt ett flertal golvrer</i>
IV	<i>Tvättstuga</i>	<i>C</i>	<i>Bb.</i>	<i>SLH</i>	<i>OG</i>	<i>2T</i>		
V	<i>Källare m. bod</i>	<i>S/C</i>	<i>Rb.</i>	<i>SLH</i>	<i>FR</i>	<i>2T</i>	<i>1913 b.</i>	
VI								
VII								
VIII								
IX								
X								

Situationsplan

1/2 timmer från en gammal loge.

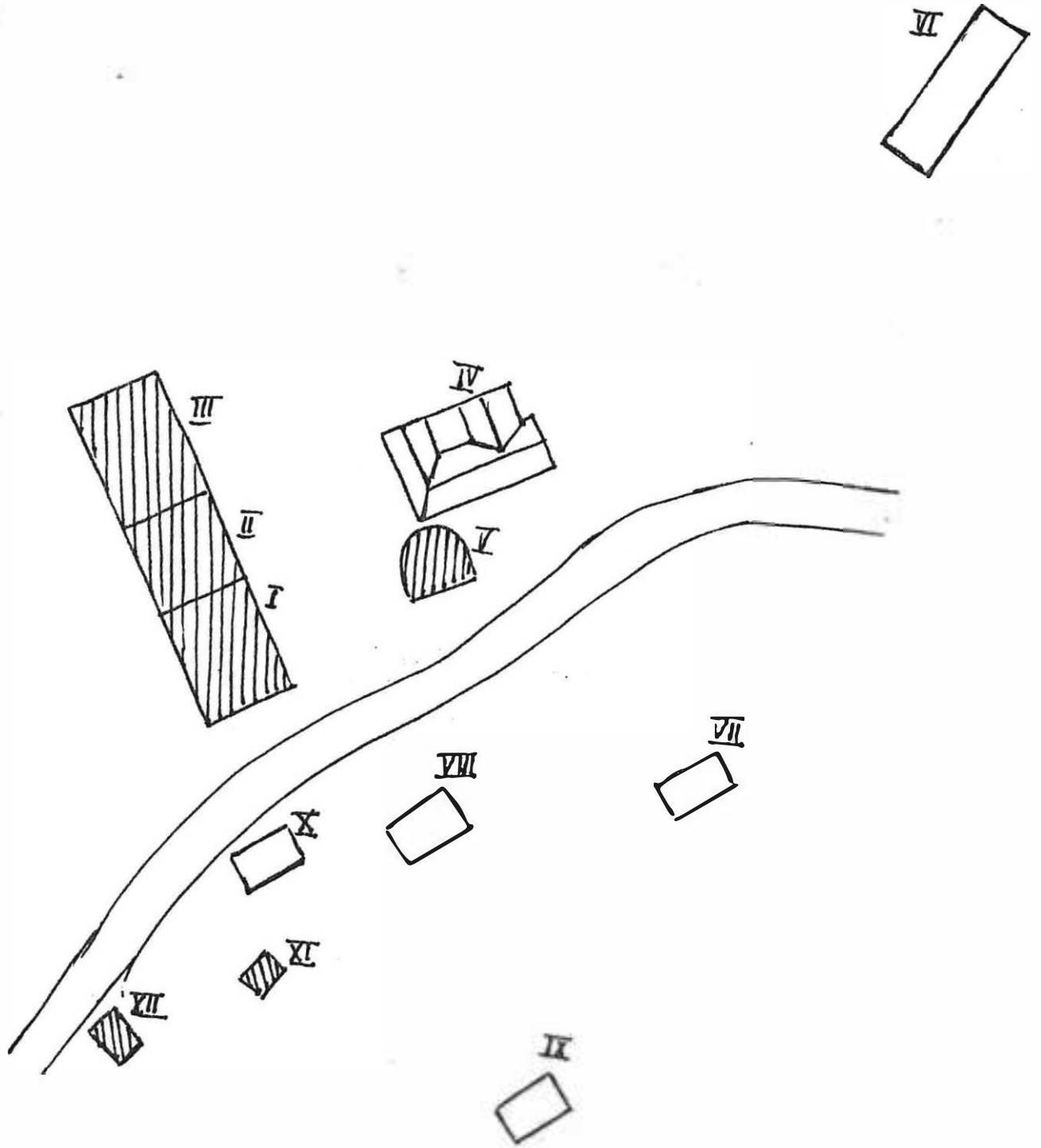


Kommun *Hammarö* Församling *Hammarö* Datum *20.10-81*
 Fastighet *Hammar 1:40* Film nr *Hö 61*
 Gårdsnamn *Hammarsudde* Karta *103631 10364*
 Anl. art. *F.d. hänseri nu fritidsbostäder* Sign. *U.W*
 Uppgiftslämnare Atgärder erfordras
 Anteckningar stomme
 fasad
 taktäckn.


Hus nr	Husets funktion	Grund mtr	Bygg mtr	Fasad mtr	Färg	Tak-täckn.	Byggn. år b, l, u	Kommentar
I	<i>Hönshus? Ladugård?</i>	<i>C</i>	<i>Bb</i>	<i>SLP LFS</i>	<i>FR</i>	<i>2T</i>		
II	<i>Ekonomibyggnad</i>	<i>Cp</i>	<i>Rb</i>	<i>SSP</i>	<i>FR</i>	<i>P</i>		
III	<i>Ekonomibyggnad</i>	<i>Cp</i>	<i>Rb</i>	<i>SSP</i>	<i>FR</i>	<i>Pa</i>		
IV	<i>Bostadshus</i>	<i>C</i>	<i>Bb</i>	<i>LFS</i>	<i>FR</i>	<i>Pa</i>	<i>1910-20-tal b.</i>	
V	<i>Källare</i>	<i>B</i>	<i>jordtäckt</i>					
VI	<i>Bostadshus</i>	<i>C</i>	<i>Bb</i>	<i>SLP</i>	<i>FR</i>	<i>P</i>		
VII	<i>Bostadshus</i>	<i>C</i>	<i>Bb</i>	<i>LFS</i>	<i>FR</i>	<i>P</i>		
VIII	<i>Bostadshus</i>	<i>C</i>	<i>Bb</i>	<i>LFS</i>	<i>FR</i>	<i>P</i>		
IX	<i>Bostadshus</i>	<i>C</i>	<i>Bb</i>	<i>LFS</i>	<i>FR</i>	<i>P</i>		
X	<i>Bostadshus</i>	<i>C</i>	<i>Bb</i>	<i>LFS</i>	<i>FR</i>	<i>P</i>		
XI	<i>Lekstuga</i>	<i>-</i>	<i>Bb</i>	<i>Masonit m. list</i>	<i>FR</i>	<i>P</i>		
XII	<i>Bod</i>	<i>-</i>	<i>Bb</i>	<i>Skb</i>	<i>Br J.</i>	<i>P</i>		



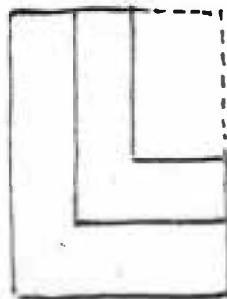
Stamm



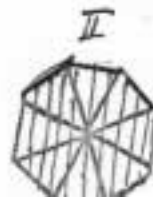
Kommun *Hammarö* Församling *Hammarö* Datum *30.9*
 Fastighet *Hammar 1:122* Film nr *Hö 26*
 Gårdsnamn Karta *10364*
 Anl. art. *Fritidsbostad* Sign. *U.W*
 Uppgiftslämnare *Adolf Andersson* Åtgärder erfordras
 Anteckningar stomme
 fasad
 taktäckn.

Hus nr	Husets funktion	Grund mtr	Bygg mtr	Fasad mtr	Färg	Tak-täckn.	Byggn. år b, l, u	Kommentar
I	<i>Bostadshus</i>	<i>Cp</i>	<i>B. b.</i>	<i>LFS</i>	<i>Br 1</i>	<i>Et.</i>	<i>1968u</i>	
II	<i>Bad</i>	-	<i>L. byggare bränd</i>	<i>Masorit</i>	<i>FR</i>	<i>Pa</i>	<i>x/</i>	
III								
IV								
V								
VI								
VII								
VIII								
IX								
X								

Situationsplan



x/ "Åttkanten" flyttades från Karlstad 1911. Tjänstgjorde först som smädjurstall, senare som bostad nu till föräd. Stod först på Hammar 1:10, har sedan flyttats runt på nydelade-tyrorna på denna fastighet.



Kommun *Hammarö* Församling *Hammarö* Datum .. *30. 9*

Fastighet .. *Hammar 1:123 2 + 2345 ek lantan* Film nr .. *Hö 25*

Gårdsnamn .. *1:123* Karta .. *10 364*

Anl. art. .. *Fritidsbostad* Sign. .. *U. W*

Uppgiftslämnare .. *Adolf Andersson* Åtgärder erfordras

Anteckningar stomme
 fasad
 taktäckn.

Hus nr	Husets funktion	Grund mtr	Bygg mtr	Fasad mtr	Färg	Tak-täckn.	Byggn. år b, l, u	Kommentar
I	<i>Bostadshus</i>	<i>Sp</i>	<i>Bb.</i>	<i>SLU</i>	<i>FR</i>	<i>Pa</i>	<i>ovkr. 1930u.</i>	
II	<i>Bod</i>	<i>Cp</i>	<i>Rb.</i>	<i>SPP</i>	<i>FR</i>	<i>Pa</i>		
III								
IV								
V								
VI								
VII								
VIII								
IX								
X								

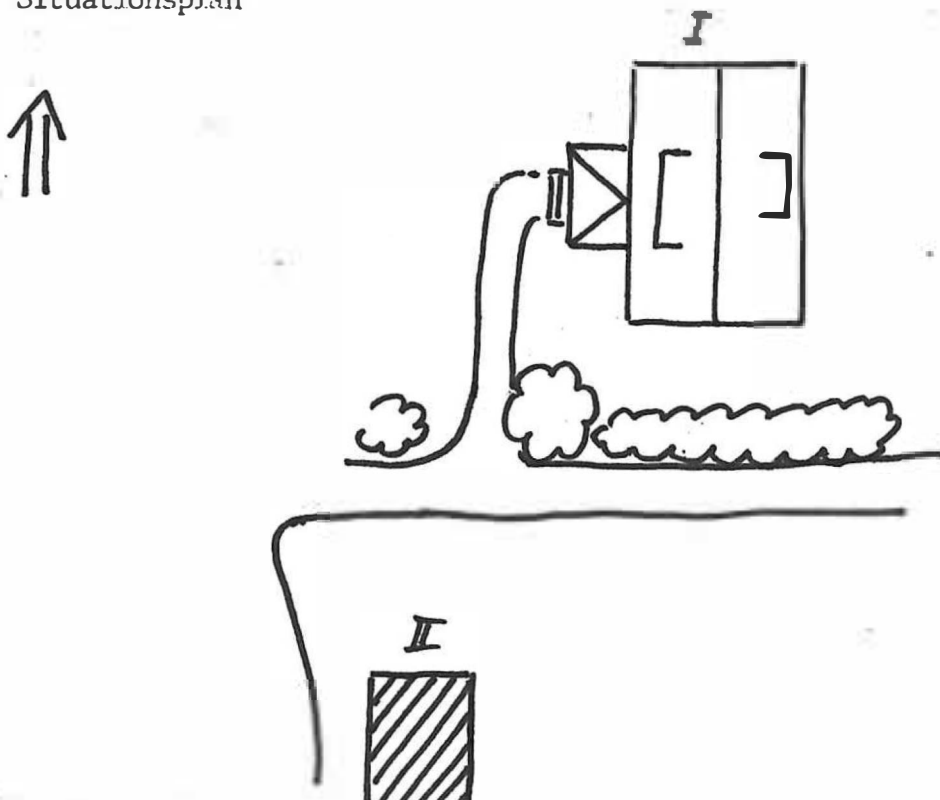
Situationsplan



Kommun *Hammarö*..... Församling *Hammarö*..... Datum *26.8*.....
 Fastighet *Västra Hovlanda 1:5*..... Film nr *Hö 21*.....
 Gårdsnamn Karta *10 354*.....
 Anl. art. *Bostadshus*..... Sign. *U H*.....
 Uppgiftslämnare *Sigurd Persson (hyresgäst.)*..... Åtgärder erfordras
 Anteckningar stomme
 fasad *II*.....
 taktäckn. *II*.....

Hus nr	Husets funktion	Grund mtr	Bygg mtr	Fasad mtr	Färg	Tak-täckn.	Byggn. år b, l, u	Kommentar
I	<i>Bostadshus</i>	<i>KmS / C</i>	<i>LT</i>	<i>Masonit + täkt</i>	<i>OG</i>	<i>2T</i>		<i>Slutet 1800-talet b. Kraftigt moderniserat.</i>
II	<i>Utthus</i>	<i>S/C</i>	<i>R</i>	<i>SSP</i>	<i>FR</i>	<i>2T</i>		
III								
IV								
V								
VI								
VII								
VIII								
IX								
X								

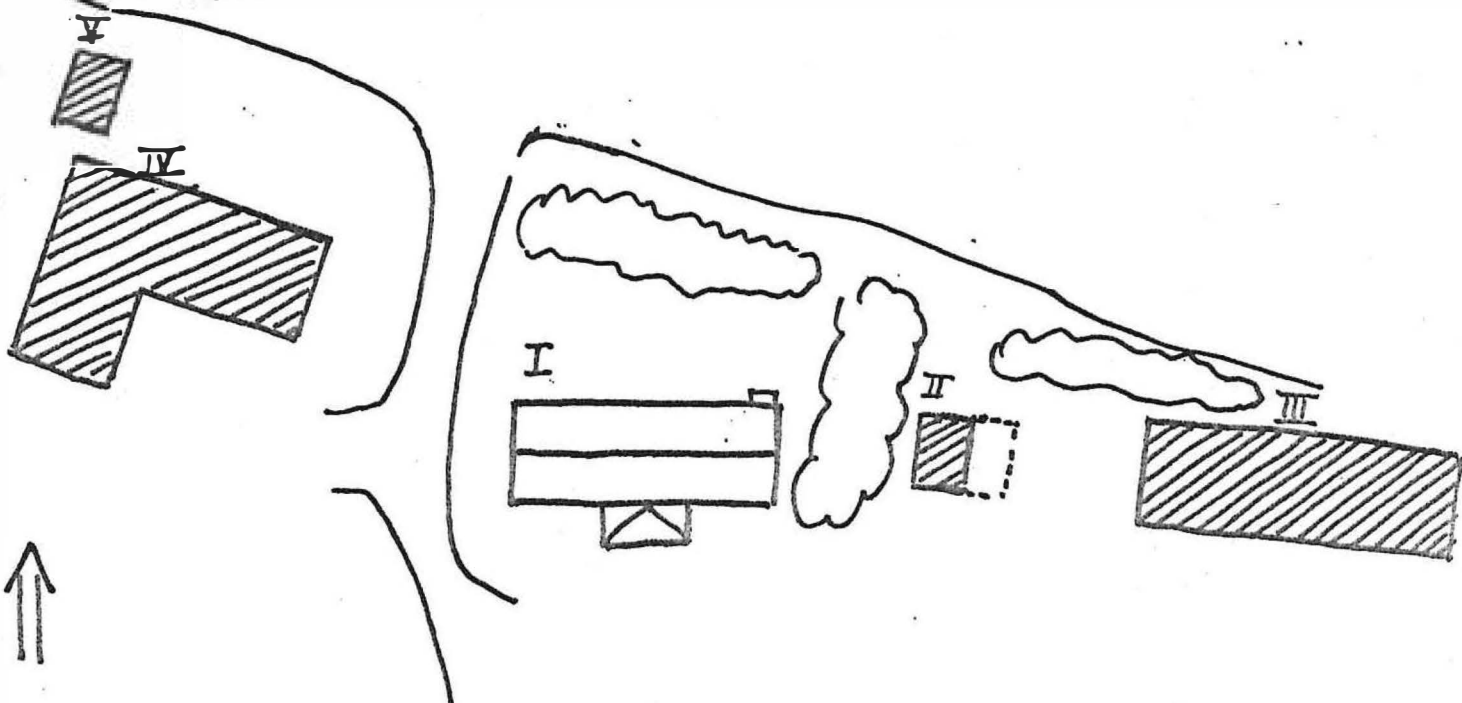
Situationsplan



Kommun *Hammarö* Församling *Hammarö* Datum *26.8*
 Fastighet *Västra Houlanda 1:6 + 1:12* Film nr *Hö 21 + Hö 22*
 Gårdsnamn *Hagen* Karta *10354*
 Anl. art. *Bondgård* Sign. *U. N.*
 Uppgiftslämnare Åtgärder erfordras
 Anteckningar stomme
 fasad
 taktäckn.

Hus nr	Husets funktion	Grund mtr	Bygg mtr	Fasad mtr	Färg	Tak-täckn.	Byggn. år b, l, u	Kommentar
I	<i>Bostadshus</i>	<i>C</i>	<i>T</i>	<i>SLP / Parker</i>	<i>FR</i>	<i>P</i>	<i>ombr. 1800 u.</i>	<i>Svenska Gods o Gårdar</i>
II	<i>Dod</i>	<i>Sp</i>	<i>R</i>	<i>SSP / SLP</i>	<i>FR</i>	<i>Pa</i>	<i>ombr. 1800 b.</i>	
III	<i>Ladugård</i>	<i>Sp</i>	<i>T</i>	<i>SLP</i>	<i>FR</i>	<i>Et / P</i>	<i>ombr. 1800 b.</i>	<i>mycket dålig</i>
IV	<i>Ladugård</i>	<i>C</i>	<i>Tg / R</i>	<i>Tg SLP / SSP</i>	<i>- / FR</i>	<i>Et</i>	<i>1930-40-tal b.</i>	
V	<i>Hönshus e. dyl.</i>	<i>-</i>	<i>T / R</i>	<i>SLP</i>	<i>FR</i>	<i>Et</i>	<i>scat 1800-tal b.</i>	
VI								
VII								
VIII								
IX								
X								


Situationsplan



Kommun *Hammarö*..... Församling *Hammarö* Datum .. *26.8*.....
 Fastighet .. *Västra Hovlanda 1:7*..... Film nr .. *Hö 21 + Hö 22*.....
 Gårdsnamn Karta .. *10.354*.....
 Anl. art. ... *Fd. bondgård. **..... Sign. ... *U. W.*.....
 Uppgiftslämnare *Ba-Göran Edvinsson*..... Atgärder erfordras
 Anteckningar stomme
 fasad
 taktäckn.

Hus nr	Husets funktion	Grund mtr	Bygg mtr	Fasad mtr	Färg	Tak-täckn.	Byggn. år b, l, u	Kommentar
I	<i>Bostadshus</i>	<i>Km.S</i>	<i>T</i>	<i>LLP</i>	<i>RP</i>	<i>2T</i>	<i>1852u</i>	<i>Svenska Gods o Gårdar (Härf-FEKÖ-Verad)</i>
II								
III								
IV								
V								
VI								
VII								
VIII								
IX								
X								

Situation plan



** Ekonomibyggnaderna lag v. om stora vägen.*

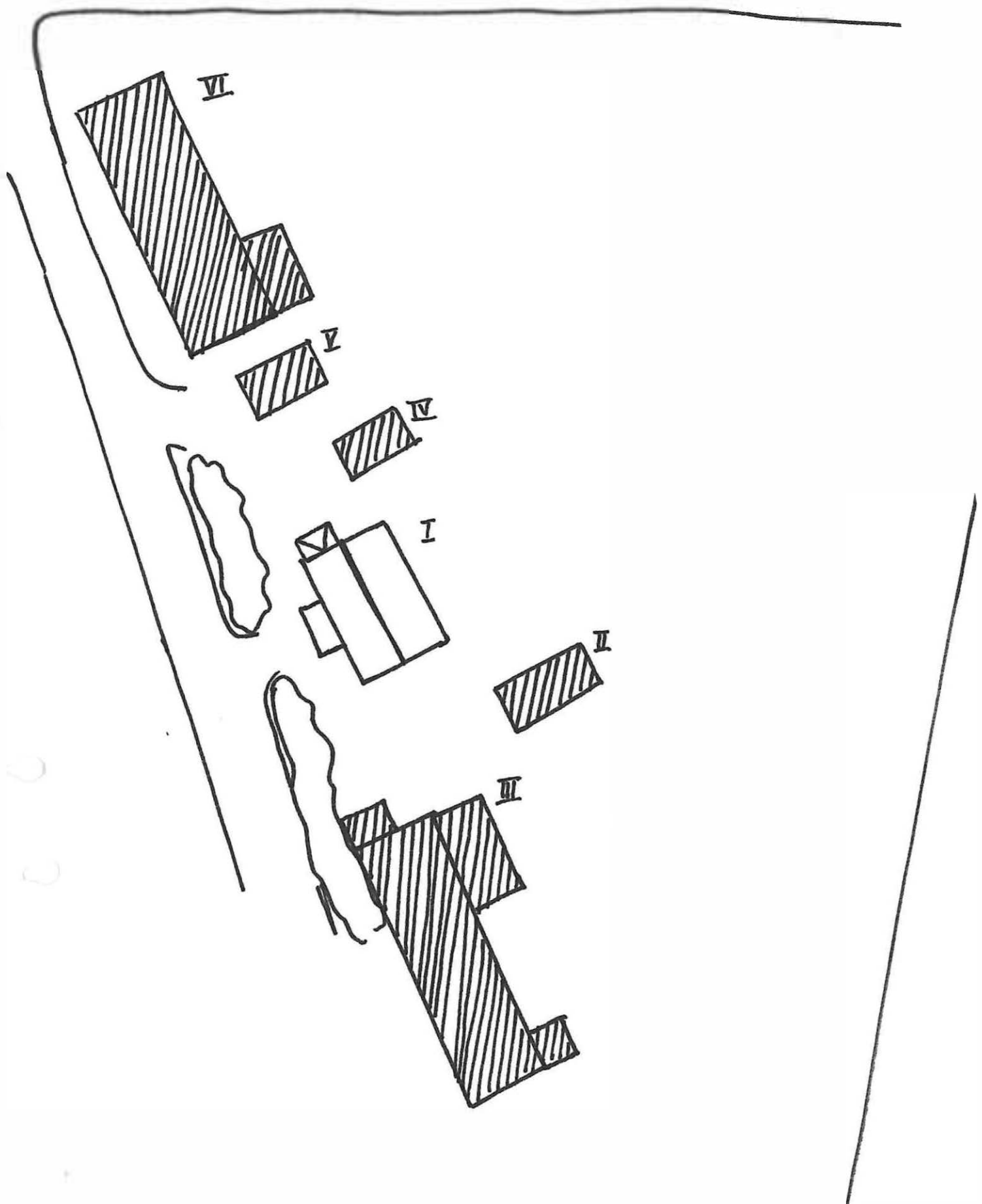
Kommun *Hammarö*..... Församling *Hammarö* Datum ... *25.9*
 Fastighet *Västra Hovlanda 1:8+1:3* Film nr ... *Hö 1*
 Gårdsnamn ... *Källa* Karta ... *10354*
 Anl. art. *Bondgård (brukas ej)* Sign. ... *U.W*
 Uppgiftslämnare *Birger Svensson* Åtgärder erfordras
 Anteckningar *4 1:13 enl. u.* stomme
 xx/ fasad ... *III, VI*
 taktäckn.

Hus nr	Husets funktion	Grund mtr	Bygg mtr	Fasad mtr	Färg	Tak-täckn.	Byggn. år b, l, u	Kommentar
I	Bostads hus	sten/cement	T	SLP SLP	FR	2T	1890-talet u.	osägnad, färdig knutarr.
II	Västhus	—	Plast	—	—	—	—	
III	Ladugård	—	T/Reglar	SLP	FR	P	1890-talet u.	
IV	Källare	sten/cement	PFV	FR	P	—	—	
V	Källare	sten/cement	SLP	Brun lasyr	Et	—	—	
VI	Ladugård	—	T/Reglar	SLP SLP Bart timmer	FR	P	Yngre än III u.	
VII								
VIII								
IX								
X								

Situationsplan

xx/ Vid *V* - en "amerikakoffert" med texten:

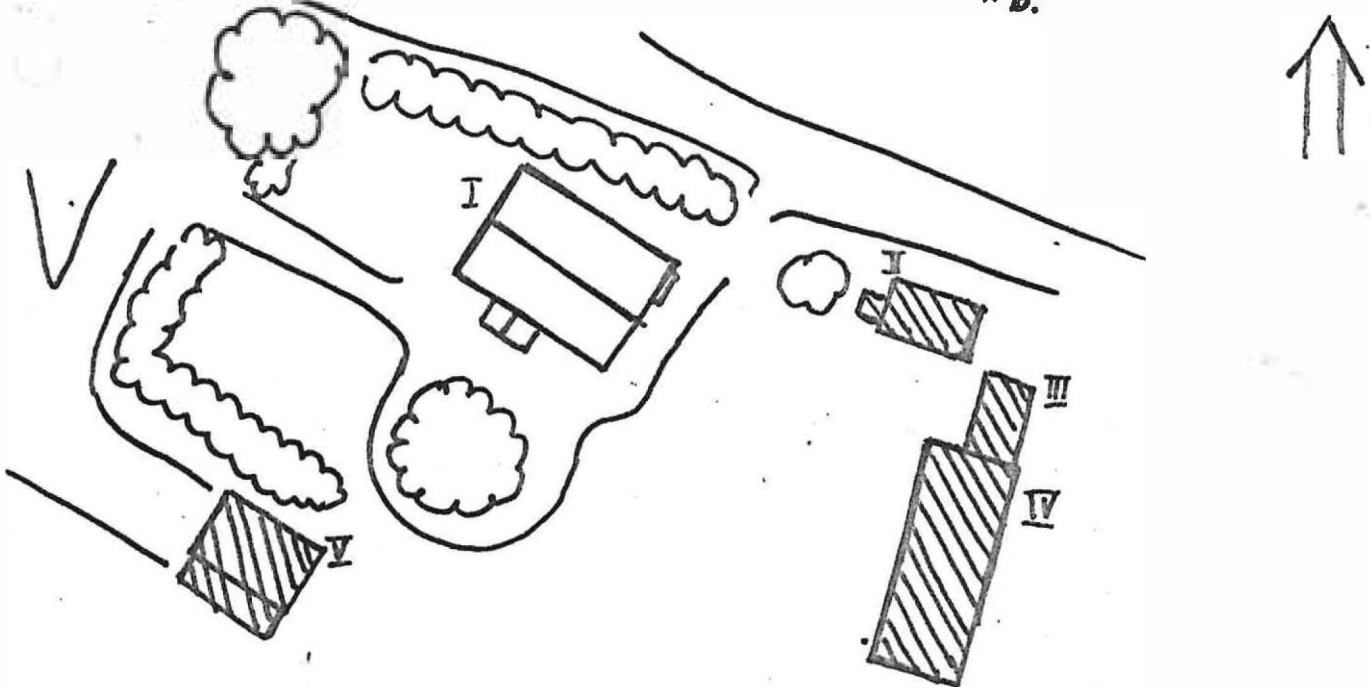
Mrs Ida Olsson
 Källa, Hovlanda
 Karlstad, Sweden



Kommun *Hammarö*..... Församling *Hammarö* Datum *26.8*.....
 Fastighet *Västra Hovlanda 1:15*..... Film nr *Hö 21*.....
 Gårdsnamn Karta *10.354*.....
 Anl. art. *F.d. lantbruk, nu bostad*..... Sign. *U.W*.....
 Uppgiftslämnare *delvis från grannen på*..... Åtgärder erfordras
 Anteckningar *VHovlanda 1:16*..... storme
 fasad
 taktäckn.

Hus nr	Husets funktion	Grund mtr	Bygg mtr	Fasad mtr	Färg	Tak-täckn.	Byggn. år b, l, u	Kommentar
I	<i>Bostadshus</i>	<i>C</i>	<i>Tb</i>	<i>SLP</i>	<i>RP</i>	<i>2T</i>	<i>Slutet av 1700-talet</i>	<i>Svenska Gods och u. Gårdar</i>
II	<i>Källare</i>	<i>Kms</i>	<i>-</i>	<i>SSP</i>	<i>RP</i>	<i>2T</i>	<i>1800-talet</i>	<i>andra välf. b.</i>
III	<i>Bod</i>	<i>Sp</i>	<i>R</i>	<i>SSP</i>	<i>FR</i>	<i>P</i>	<i>omkr 1940 u.</i>	
IV	<i>Ladugård</i>	<i>C</i>	<i>R</i>	<i>SSP</i>	<i>RP</i>	<i>P</i>	<i>1940 u.</i>	
V	<i>Garage</i>	<i>C</i>	<i>R</i>	<i>SLL</i>	<i>RP</i>	<i>P</i>	<i>1950-tal b.</i>	
VI								
VII								
VIII								
IX								
X								

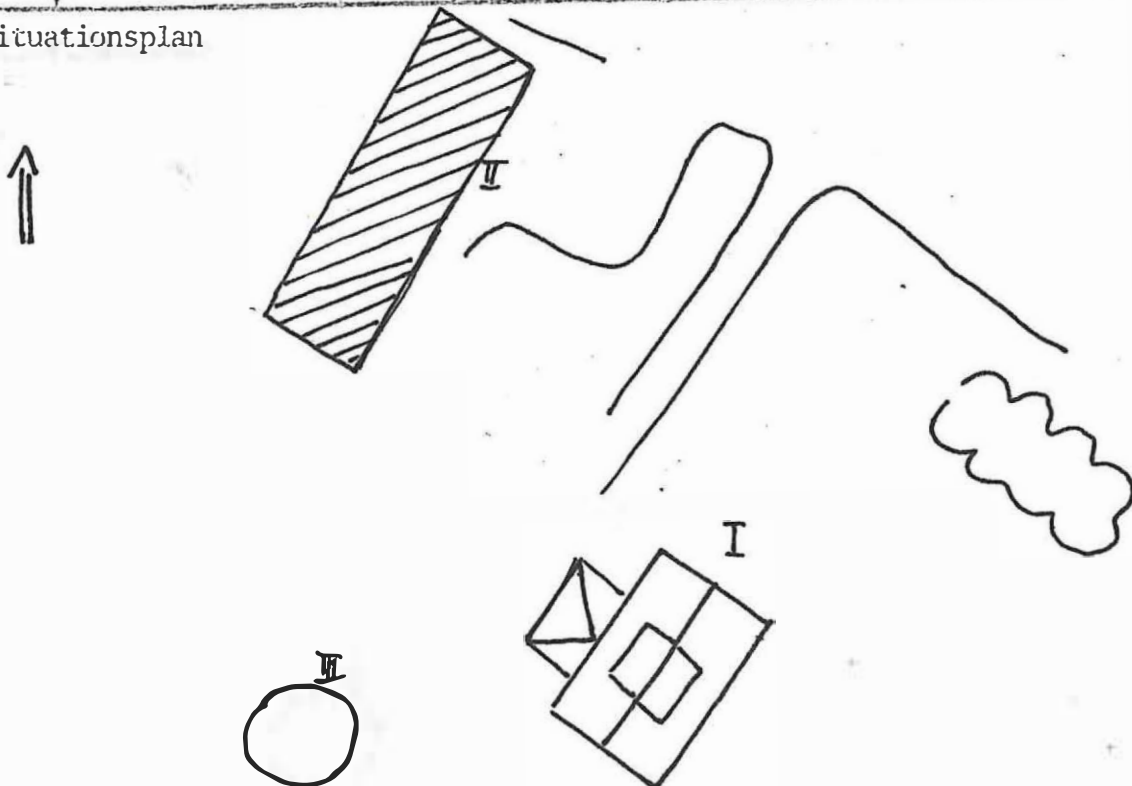
Situationsplan



Kommun *Hammarö*..... Församling *Hammarö*..... Datum ... *26.8*.....
 Fastighet ... *Västra Hovlanda 1:16*..... Film nr ... *Hö 22*.....
 Gårdsnamn Karta ... *10354*.....
 Anl. art. *Jordgård*..... Sign. *U.N*.....
 Uppgiftslämnare ... *Ågren*..... Åtgärder erfordras
 Anteckningar stomme
 fasad
 taktäckn.

Hus nr	Husets funktion	Grund mtr	Bygg mtr	Fasad mtr	Färg	Tak-täckn.	Byggn. år b, l, u	Kommentar
I	<i>Döstadshus</i>	<i>S</i>	<i>T</i>	<i>masoni m. läkt</i>	<i>GO</i>	<i>2T</i>	<i>omkr 1870 u.</i>	
II	<i>Ladugård</i>	<i>C / cp</i>	<i>Tg / R</i>	<i>Tg / SSP</i>	<i>- / FR</i>	<i>E+</i>	<i>omkr 1940 u.</i>	
III	<i>Källare</i>	<i>Cement- sten u.</i>		<i>jordläkt</i>			<i>fanns vid 1940-talets början u.</i>	
IV								
V								
VI								
VII								
VIII								
IX								
X								

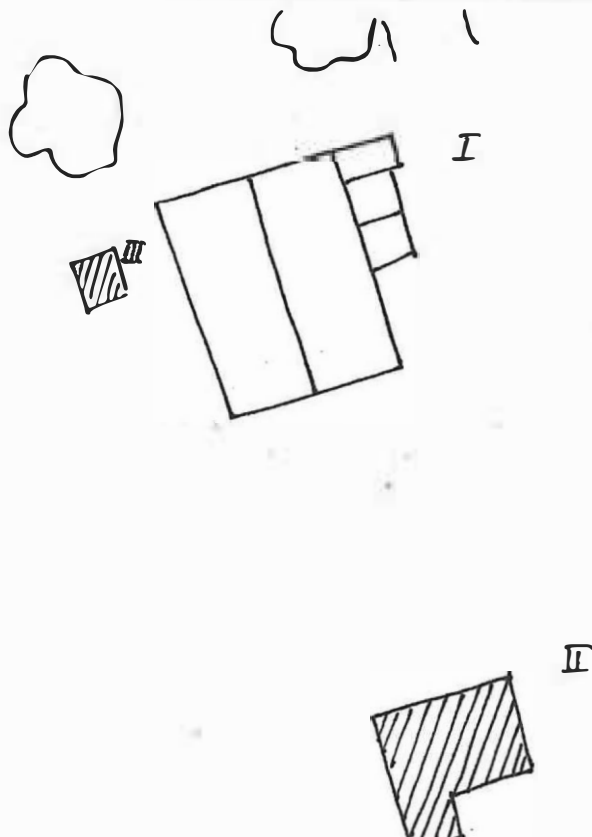
Situationsplan



Kommun *Hammarö*..... Församling *Hammarö* Datum *27.9*.....
 Fastighet *Västra Houlanda 1:18 1/2*..... Film nr *Hö 3*.....
 Gårdsnamn Karta *10 354*.....
 Anl. art. *Egna hem*..... Sign. *U.N*.....
 Uppgiftslämnare *Herr Bergsgård*..... Atgärder erfordras
 Anteckningar *1:12 enl. u.*..... stomme
 fasad *I*.....
 taktäckn.

Hus nr	Husets funktion	Grund mtr	Bygg mtr	Fasad mtr	Färg	Tak-täckn.	Byggn. år b, l, u	Kommentar
I	<i>Bostad</i>	<i>cement</i>	<i>B</i>	<i>SKL</i>	<i>FR</i>	<i>2T</i>	<i>enkr. 1940 u.</i>	
II	<i>Bod + dass</i>	<i>cement plattor</i>	<i>Reglar</i>	<i>SKL</i>	<i>FR</i>	<i>P</i>	<i>—</i>	
III	<i>Skjul</i>	<i>—</i>	<i>B</i>	<i>—</i>	<i>—</i>	<i>—</i>	<i>—</i>	
IV								
V								
VI								
VII								
VIII								
IX								
X								

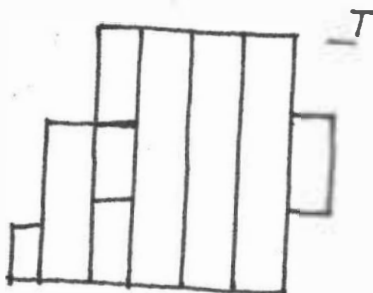
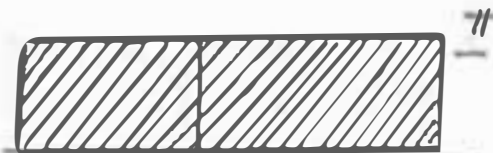
Situationsplan



Kommun *Hammarö*..... Församling *Hammarö* Datum *25.9*.....
 Fastighet .. *Västra Hovlanda 1:27*..... Film nr *Hö!*.....
 Gårdsnamn Karta *10 354*.....
 Anl. art. .. *Bostadshus*..... Sign. *U.W*.....
 Uppgiftslämnare .. *Birgit Persson*..... Åtgärder erfordras
 Anteckningar *Byggt av material från det gamla ålderdomshemmet vid Hallersrud.*..... stomme
 fasad
 taktäckn.

Hus nr	Husets funktion	Grund mtr	Bygg mtr	Fasad mtr	Färg	Tak-täckn.	Byggn. år b, l, u	Kommentar
I	<i>Bostadshus</i>	<i>Cement</i>	<i>T</i>	<i>SHL</i>	<i>OG</i>	<i>P</i>	<i>1933^x_u</i>	
II	<i>Bad m. garage</i>	<i>—</i>	<i>T</i>	<i>SHL</i>	<i>OG</i>	<i>pap BT</i>	<i>1933_u</i>	
III								
IV								
V								
VI								
VII								
VIII								
IX								
X								

Situationsplan



Hö!
I Ö

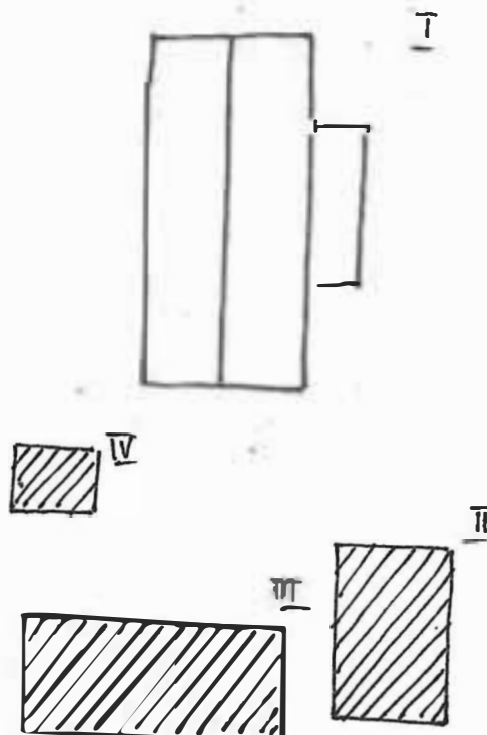
I NV

II SV

Kommun *Hammarö* Församling *Hammarö* Datum *27.9*
 Fastighet *Västra Hovlanda 1:28* Film nr *Hö 3*
 Gårdsnamn Karta *10 354*
 Anl. art. *Egna hem* Sign. *U.N*
 Uppgiftslämnare *Herr Bergsgård* Åtgärder erfordras
 Anteckningar stomme
 fasad
 taktäckn.

Hus nr	Husets funktion	Grund mtr	Bygg mtr	Fasad mtr	Färg	Tak-täckn.	Byggn. år b, l, u	Kommentar
I	Bostad	Cement	B	SLH	OG	2T	1944u	
II	Carport	—	B	—	—	—	—	
III	Vedbod	Sten- plintar	Reglar	SLH	FR	Pa	1944u	
IV	Lekstuga	—	—	—	OG	—	—	
V								
VI								
VII								
VIII								
IX								
X								


Situationsplan



Kommun *Hammarö* Församling *Hammarö* Datum ... *17.8*
 Fastighet ... *Västra Hovlanda 2:1* Film nr *110 33*
 Gårdsnamn Karta ... *10354*
 Anl. art. ... *F.d. missionshus nu verkstads-* Sign. ... *UW*
 Uppgiftslämnare *Vattnid. Johansson, lokal.* Åtgärder erfordras
 Anteckningar stomme
 fasad
 taktäckn.

Hus nr	Husets funktion	Grund mtr	Bygg mtr	Fasad mtr	Färg	Tak-täckn.	Byggn. år b, l, u	Kommentar
I	<i>F.d. missionshus</i>	<i>S</i>	<i>Tb.</i>	<i>SLP</i>	<i>FR</i>	<i>P</i>	<i>1870 u</i>	
II	<i>Löthus</i>	<i>-</i>	<i>R</i>	<i>SLP</i>	<i>FR</i>	<i>P</i>		<i>mycket dåligt</i>
III	<i>Dass</i>	<i>-</i>	<i>R</i>	<i>SSP</i>	<i>-</i>	<i>Pa</i>		<i>nybyggt.</i>
IV								
V								
VI								
VII								
VIII								
IX								
X								

Situationsplan

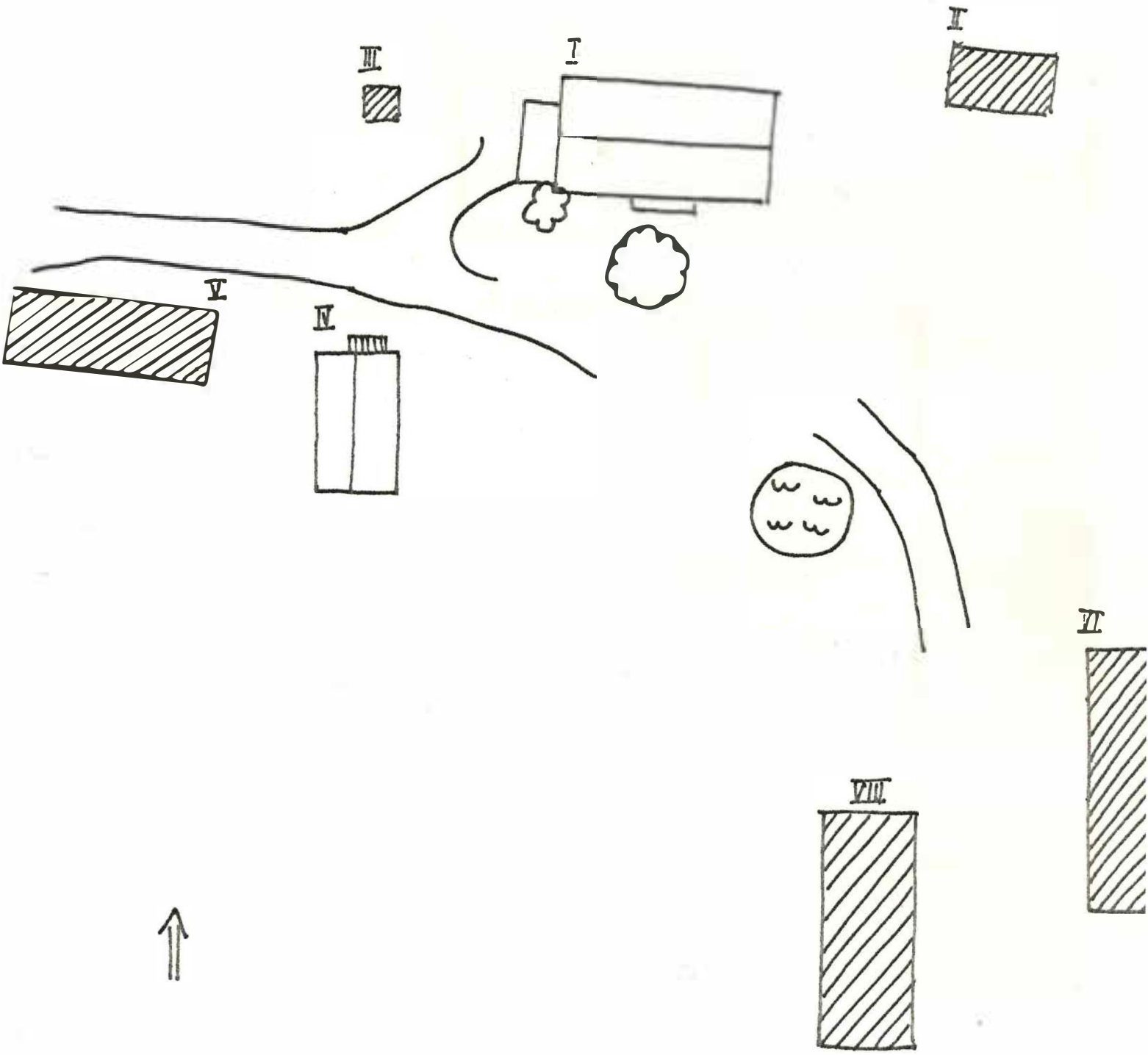


Kommun *Hammarö*..... Församling *Hammarö*.. Datum *27.8*.....
 Fastighet *Östra Howlanda 1:2,3,5,6*..... Film nr *Hö 22*.....
 Gårdsnamn Karta *10354*.....
 Anl. art. *Donngård*..... Sign. *U.N.*.....
 Uppgiftslämnare *Erik Wennerström*..... Åtgärder erfordras
 Anteckningar stomme
 fasad *I*.....
 taktäckn.

Hus nr	Husets funktion	Grund mtr	Bygg mtr	Fasad mtr	Färg	Tak-täckn.	Byggn. år b, l, u	Kommentar
I	Bostadshus	S	T	SLK SLP	— Obr	2T	början av 1700-t. u.	1 1/2 vånings parstuga* u. S66. (Sticktaket kvar under teglet.)
II	Källare	S	Rb.	SSP DFV	FR	P	1700-tal u.	
III	f.d. Dass.	Sp	R	SLK	FR	2T		
IV	Drängstuga	S Brk	T	SLK	FR	1T	1700-tal u.	Östak. tidigare täckt u. torv.
V	Bod	Sp	T R	SSP	FR	P IT	1700-talots slut- 1800-talots början u.	
VI	Bod (svin + hönshus)	Sp	R T	SLP	FR	P		
VII	Ladugård	S	T R	SSP	FR	P(m.)	1860-tal (u. S.66) stickor under	
VIII	Stall + bod	S/-	T R	SLK SSP	FR	P		
IX	Pumphus	S				Halv.		
X								

Situationsplan

Vid renovering 1939 målades huset grå-vitt, glasverandan togs bort och den nuvarande inramningen till huvudingången gjordes av Ragnar Johansson från Östana.



> 32 > 33A
VIII *SO* **VI** *SV*

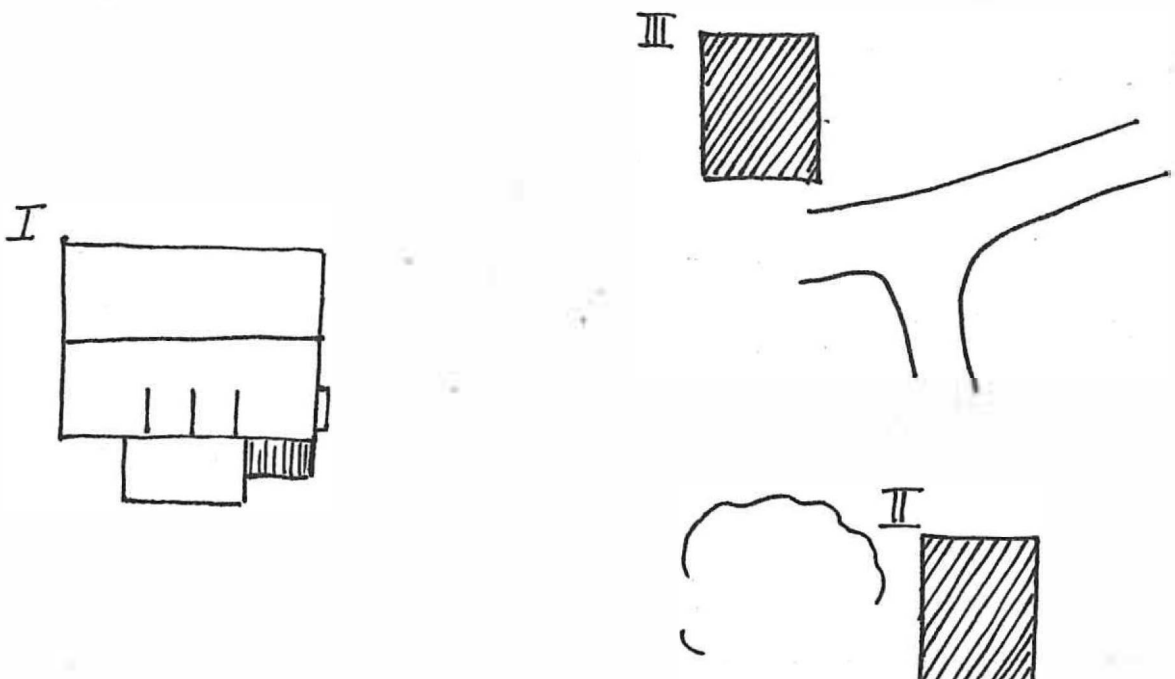


> 34 > 35A > 36
T *SO* *VO* **VII** *NO* **V** *SV* **IV+V** *SV*

Kommun *Hammarö* Församling *Hammarö* Datum *26.9*
 Fastighet *Östra Hovlanda 1:7* Film nr *Hö 3*
 Gårdsnamn *Hova* Karta *10353*
 Anl. art. *Egna hem* Sign. *U.N*
 Uppgiftslämnare *Gjerda + Albin Fauchlér* Åtgärder erfordras
 Anteckningar *Bostads huset före faller ha de* stomme
ursprungliga snickerierna kvar inom huset fasad
 taktäckn.

Hus nr	Husets funktion	Grund mtr	Bygg mtr	Fasad mtr	Färg	Tak-täckn.	Byggn. år b, l, u	Kommentar
I	Bostads hus	Cement	B	Papp	Boj	2T	Skottet av 1930-talet u	
II	Bod + garage	—	Reglar	SLH	OV	2T	—	
III	Bod	—	Plank	—	—	P	—	S. sidan öppen
IV								
V								
VI								
VII								
VIII								
IX								
X								

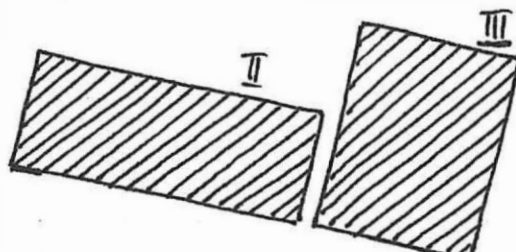
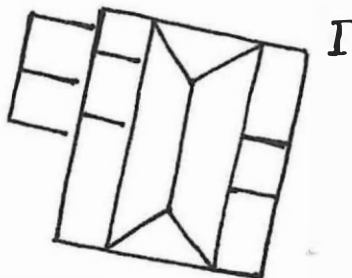
Situationsplan



Kommun *Hammarö*..... Församling *Hammarö*..... Datum ... *25.9*.....
 Fastighet ... *Östra Havlanda 1:11*..... Film nr *H6" 2*.....
 Gårdsnamn ... *Källtorp sten*..... Karta ... *10 354*.....
 Anl. art. ... *Ägna hem*..... Sign. ... *U. H.*.....
 Uppgiftslämnare ... *Lena Magnusson Halfrid Johansson* Atgärder erfordras
 Anteckningar stomme
 fasad
 taktäckn.

Hus nr	Husets funktion	Grund mtr	Bygg mtr	Fasad mtr	Färg	Tak-täckn.	Byggn. år b, l, u	Kommentar
I	<i>Poststadshus</i>	<i>C b.</i>	<i>B b.</i>	<i>SL L</i>	<i>O. V.</i>	<i>2T</i>	<i>1927</i>	<i>u</i>
II	<i>Vedbodshus f.d. stall</i>	<i>-</i>	<i>R b.</i>	<i>SSP</i>	<i>FR</i>	<i>2T</i>	<i>1927 b.</i>	
III	<i>Garage</i>	<i>-</i>	<i>R</i>	<i>SL L LSS</i>	<i>FR</i>	<i>Pa</i>	<i>senare än</i>	<i>I. II b.</i>
IV								
V								
VI								
VII								
VIII								
IX								
X								

Situationsplan

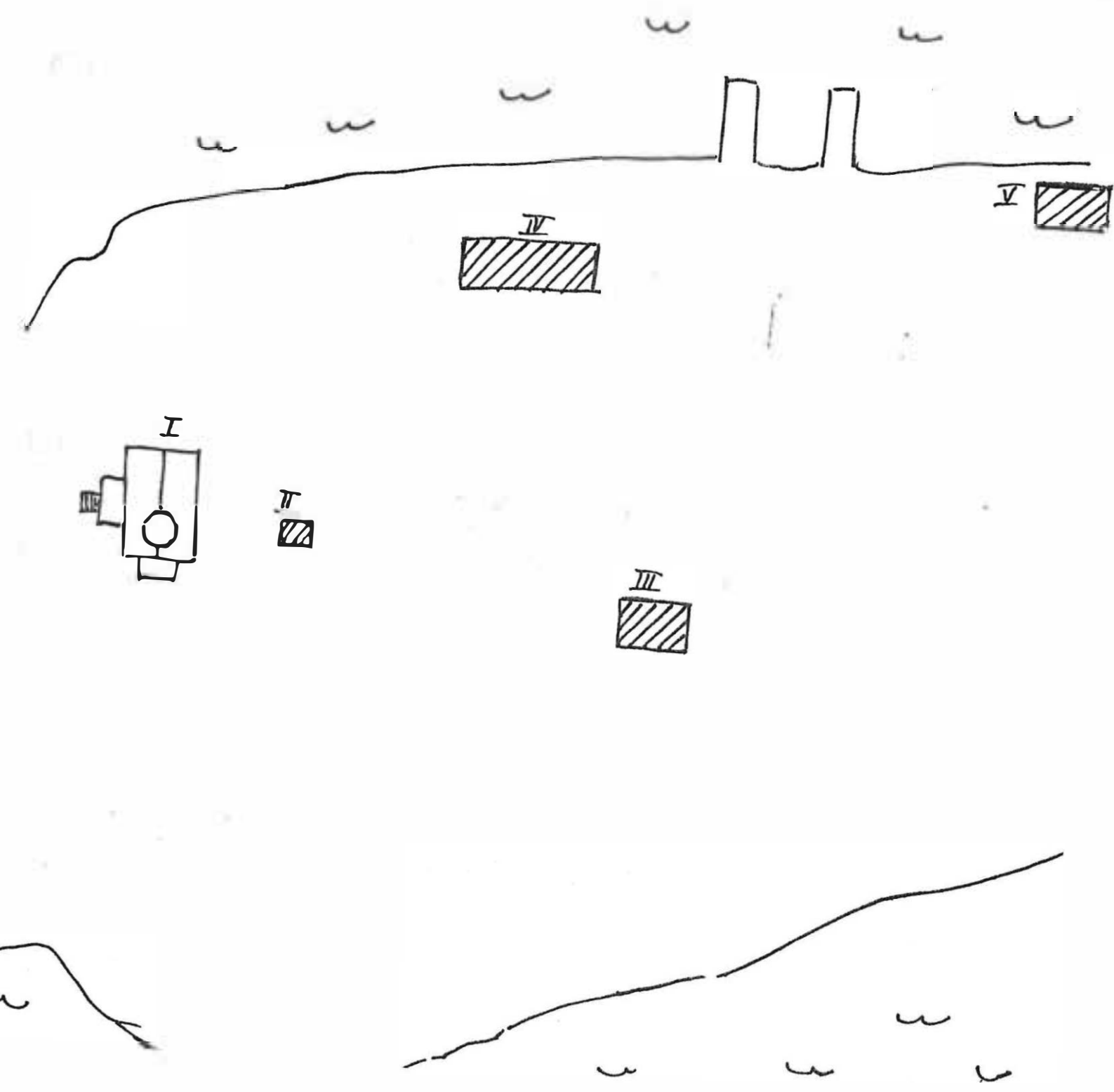


Kommun *Hammarö* Församling *Hammarö* Datum *27.6*
 Fastighet ... *Hult 8:6* Film nr *H836*
 Gårdsnamn ... *Söököjan* Karta *10355*
 Anl. art. *Fyr med fyrvaktarbastad* Sign. *21/1.*
 Uppgiftslämnare Atgärder erfordras
 Anteckningar *Huset bebott till 1971-72.* stomme
 fasad
 taktäckn.

Hus nr	Husets funktion	Grund mtr	Bygg mtr	Fasad mtr	Färg	Tak-täckn.	Byggn. år b, l, u	Kommentar
I	<i>Fyr och bostads hus</i>	<i>S</i>	<i>Tb.</i>	<i>All. panel</i>	<i>P R+V</i>	<i>SK</i>	<i>1880-90-tal b.</i>	
II	<i>Int. fotogenhus</i> <i>Lästuga, 17</i>	<i>Sh</i>	<i>Bb</i>	<i>SSP</i>	<i>FR</i>	<i>P</i>		
III	<i>Källare</i>	<i>Tg</i>	<i>Tg</i>	<i>R/SK</i>	<i>FR/SK</i>	<i>SK</i>	<i>Tidigt 1900-tal b.</i>	
IV	<i>Loddgård + bodar</i>	<i>S</i>	<i>Bb</i>	<i>SKL</i>	<i>FR</i>	<i>P</i>	<i>Samt. I b.</i>	
V	<i>Fiskebod</i>	<i>Sh</i>	<i>R</i>	<i>SKL</i>	<i>FR</i>	<i>Pa</i>	<i>Samt. I b.</i>	
VI								
VII								
VIII								
IX								
X								

Situationsplan

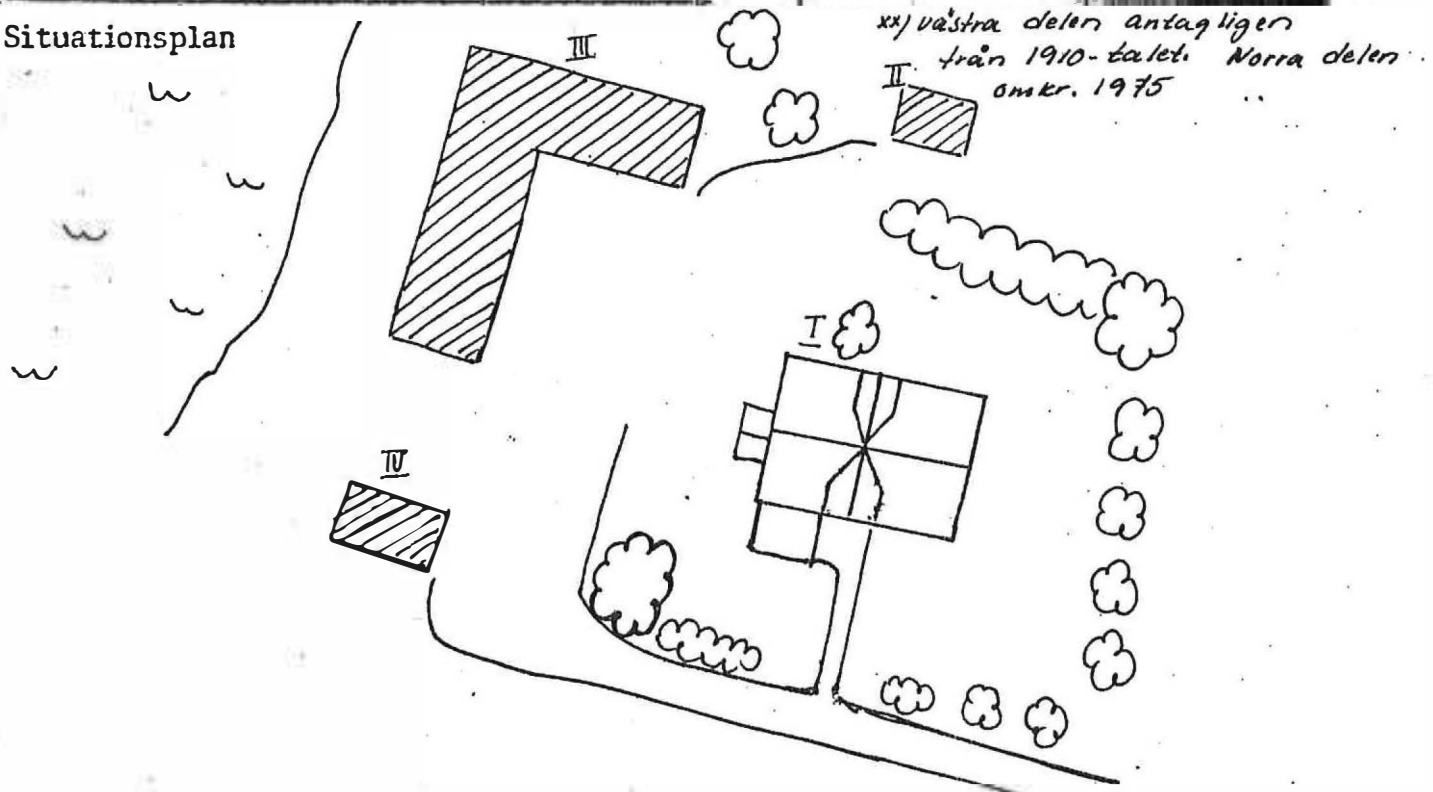
Hult Sib
Söököjan



Kommun *Hammarå*..... Församling *Hammarå* Datum *22.4*.....
 Fastighet *Hälltorp 1:27*..... Film nr *St 65*.....
 Gårdsnamn..... Karta *10 363*.....
 Anl. art. *Hindre jordbruk*..... Sign. *U W*.....
 Uppgiftslämnare *ägaren*..... Atgärder erfordras
 Anteckningar * *enl. ägaren till Jonsbod 1:9 är bostadshuset* stomme.....
byggt av 9" liggande virke. fasad.....
 taktäckn.....

Hus nr	Husets funktion	Grund mtr	Bygg mtr	Fasad mtr	Färg	Tak-täckn.	Byggn. år b, 1, u	Kommentar
I	<i>Drostads hus</i>	<i>S</i>	<i>Ø</i>	<i>Slät</i>	<i>Dg</i>	<i>P</i>	<i>1910-tal</i>	<i>b.</i>
II	<i>Uthus + dass</i>	<i>Sp</i>	<i>Bb</i>	<i>SLU/SLP</i>	<i>FR</i>	<i>SK/P</i>	<i>-11- + tillbyggt senare</i>	
III	<i>Stall + ekonomibyggnad</i>	<i>S/C</i>	<i>S/Bb</i>	<i>Slät/SLU</i>	<i>V/FR</i>	<i>P</i>	<i>xxj</i>	
IV	<i>Tvättstuga + bastu</i>	<i>S</i>	<i>Bb</i>	<i>SLU/SLP</i>	<i>FR</i>	<i>SK</i>	<i>1910-tal</i>	<i>b.</i>
V								
VI								
VII								
VIII								
IX								
X								

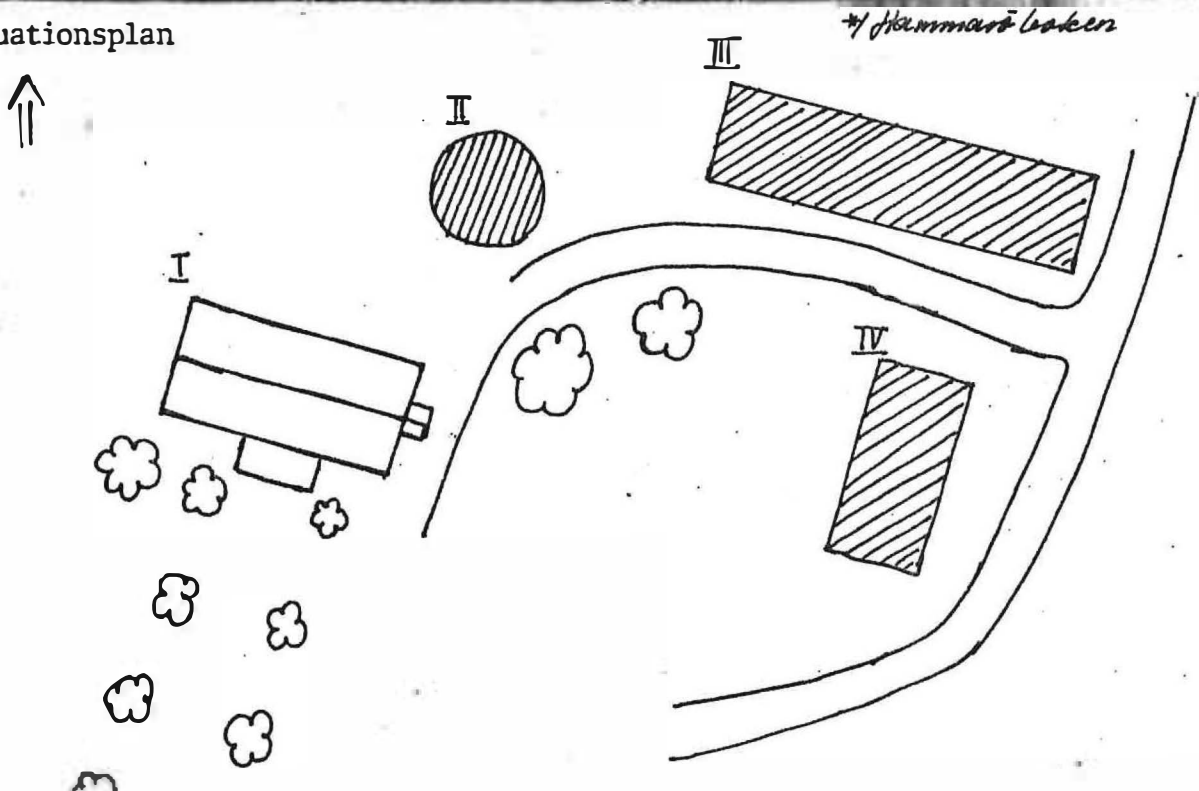
Situationsplan



Kommun *Hammarö* Församling *Hammarö* Datum *23.4.82*
 Fastighet *Jonst. 1:3* Film nr *H² 66*
 Gårdsnamn Karta *10363*
 Anl. art. *F.d. lantbruk* Sign. *U. N*
 Uppgiftslämnare Atgärder erfordras
 Anteckningar stomme
 fasad
 taktäckn.

Hus nr	Husets funktion	Grund mtr	Bygg mtr	Fasad mtr	Färg	Tak-täckn.	Byggn. år b, l, u	Kommentar
I	Postadshus	S+bruk	T	SlP	O ljusgul	RT	1850-tal b.	Hycket +brfallet
II	Källare	S	Taktäckn				scand. som I	b.
III	Lantvård + ekonomibyggnader	S / Sp	T _h / R	SlP / SSP	FR	P	omkr. 1900	b.
IV	Stall + ekonomibyggnader	S	T _h / R	SSP / Slh	FR	RT	sent 1800-tal	b.
V								
VI								
VII								
VIII								
IX								
X								

Situationsplan



Kommun *Hammarö* Församling *Hammarö* Datum *23.4*
 Fastighet *Jonsbo 1:9* Film nr *Hö 66*
 Gårdsnamn Karta *10363*
 Anl. art. *lantbruk* Sign. *U.W*
 Uppgiftslämnare *ägaren* Atgärder erfordras
 Anteckningar *9" liggande virke, sågat* stomme
vid Särens sågverk. fasad
 taktäckn.

Hus nr	Husets funktion	Grund mtr	Bygg mtr	Fasad mtr	Färg	Tak-täckn.	Byggn. år b, l, u	Kommentar
I	Bostadshus	S	4	SLP	PG	2T	1903 u.	
II	Garage (fd. stall)	C	B	Euler byggade				
III	Jordgård + ekonomibyggnad	S/Sp	T/R	SW/SSP	FR	P	över. 1908 b.	
IV	Hagasin	Sp	R	SL	FR	P	-"- ombyggt 1939 u.	
V	Källare	S	Jordtäckt				över. 1903 b.	
VI								
VII								
VIII								
IX								
X								

Situationsplan

