

Askhult 1:2
Hö 11



→ 22 → 22A → 23 → 23A → 24 → 24A → 25 → 25A
Vy *N* *I* *SÖ* *I* *S* *I* *Ö*



→ 26 → 26A → 27 → 27A → 28 → 28A
I *N* *I* *V* *I* *Detalj S*



→ 28 → 28A → 29 → 29A → 30 → 30A → 31 → 31A
II *SÖ* *III* *SV* *IV* *SV* *IV* *SV*



→ 32 → 32A → 33 → 33A → 34 → 34A → 35 → 35A
V *SV* *VI* *NÖ* *VI* *SÖ* *VII* *NÖ*

Askhult 1:3
 Hø 11 + Hø 12



Vy N I SV I S I SV



I N I Ö I V Detalj



II SV III V III NV III V Detalj av trappa och dörr.



IV SV V VI V

Askhult 1:5

slö 11



→ 14

→ 14A

→ 15

→ 15A

→ 16

→ 16A

→ 17

→ 17A

Vy

S

I

SV

I

V

I

S



→ 18

→ 18A

→ 19

→ 19A

→ 20

→ 20A

I

O

I

NO

II

SV

Brälen 1:19
Hö 29



I NÖ I NÖ I Ö



I N I V I S



II V III 9

Dräkten 1:48
Hö 28



20 → 20A 4 3 6 → 21A
Vy S Vy SV



11 → 11A → 12 → 12A → 13 → 13A
I SV I V I N



14 → 14A → 15 → 15A → 16 → 16A
I Ö II SÖ II NV



17 → 17A → 18 → 18A → 19 → 19A
III SV IV SÖ Videlen S
Ö.delen

Bräten 1:57 *
 H^o 29



I → 2 Ö → 2A I → 3 SV → 3A I → 4 SV → 4A I → 5 S



I → 6 SÖ → 6A I → 7 Ö → 7A I → 8 N → 8A I → 9 S



II → 10 NV → 10A II → 11 N → 11A II → 12 Ö → 12A II → 13 SV

Bråten med Kärrängen 1:8

Hö 17



I SV I S I V I N



I V



IV NV



V S



II NÖ II S III S

Bräten med källringen 1:17 *
 Hö 29, Hö 30



Vy S I SV I S I V



I N I Ö I SÖ



III NÖ II SV IV NV



V V V V SÖ VI SV

Bräten med Kärrängen 1:23
Hö 31



Vy NV I sö I sö II ö



I V I N I ö I ö



I V II N II V II S



III SV III SV

Brästen med Kärrängen 1:26
 Hö 30 + Hö 31



Vy NÖ" I NÖ" I Ö" I N




I NÖ" I S I V II NÖ"



IV SÖ" III SV

Brästen med Kärrången 1:30
Haganäs
Hö 30



Bråten med Kärrängen 1:55
 Hø 56



Um Ø I SV I V I Ø



I Ø III NØ" II NØ" IV NØ"

Bärs-lad 1:2
 H^o 34



I N I N I Sö I Sö



I S I Ö I S



I V I N I Nö



II Ö III SV IV SV IV V

Bärstad 1:2 (del av)
Hä 33



Bärstad 1:14
 Hø 31 + Hø 32



→ 35 → 35A → 36 → 36A

Vy SV I S I SV



→ 0A → 1 → 1A → 2 → 2A → 3 → 3A → 4

I V I N I Ø I S



→ 4A → 5 → 5A → 6 → 6A → 7

I V II NV II SØ

Bärstad 1:12

Hö 33



I NO I Ö I S I SV



I N II NO



II SV III NO Väg 8

Bärstad 1:18
Hö 33



→ 3 → 3A → 4 → 4A → 5 → 5A → 6 → 6A
I SV II SV III NV III NV



→ 7 → 7A → 8 → 8A → 9 → 9A → 10 → 10A
III SV III S III S III Ö



→ 11 → 11A → 12 → 12A → 13 → 13A
III Ö IV sö IV N, del av väggen
 norra delen



→ 14 → 14A → 15 → 15A
V sö VI sö

Djupsundet - Mörnan 1:1 *


"Hammaröfärjan"

Hö 51



A →13 →13A →18 →18A →19 →19

I SV I NO I N



A →20 →20A 4 3 6 →21

I Ö I V



→14 →14A →15 →15A →16 →16A →17 →17





Vy Ö II SO III S III S



A →22 →22A →23 →23A →24 →24

IV SV V SO I SV

Fiskvik 1:26
Hö 18 + Hö 19




Fiskvik 1:32
 Hø 19



Vy NO



I NO I Ö I Ö I V



I N II Ö II SV III NV



III NO IV

N Legger istill mer
 tillhör ej fastigheten.

Fiskuik 1:34
Hö 18



Vy V I NV I V I N



I Ö



I S



III SÖ



II SV



Vy S

Fiskvik 1:35
Hö 17 + Hö 18



Vy Ö Vy Ö I NÖ I N



I Ö I S I V II SV



III NÖ IV NÖ IV SV IV NV



V Ö VI SV VI NÖ VII NV

Fiskvik 1:48
Hö 18



Vy V



I 50° I Ö I N I V



II SV III NV III SV III NO




IV NV V SV VI SV



Hö 19. Gränssten vid Fiskviks hamn.

Gelerud 1:2
 No 58



Geterud 1:4
 No 58



→19A →20 →20A 1 2 4 →21A →22
 Vy NV I NV I V I N



→23A →24 →24A →25 →25A →26 →26A →27
 I NO I Ö I S II NV



→28 →28A →29
 III N IV NV, västra delen



→30 →30A →31 →31A →32
 IV N IV S IV S I Ö
 västra delen

Geterud 1:7
 Hø 45



→10

→10A

Vy

V



→11

→11A

→12

→12A

→13

→13A

→14

→14A

I

SV

I

V

I

SV

I

Ø



→17
→17A



→15

→15A



→16
→16A

I

N

II

SØ

Uteikt fra I



→18

→18A

→19

→19A

→20

→20A

→21A

III

Ø

III

N

IV

SØ

I

N

Geterud 1:8
 Hä 58 + Hä 59



V4 *SV* *I* *SV* *I* *S* *I* *O*



I *O* *I* *N* *I* *N* *I* *V*

Geterud 1:57
No 58



→0A →1 →1A →2 →2A →3 →3A →4
Vy V I SV I V I S



→4A →5 →5A →6 →6A →7 →18A →19
I O I N I NV II NO

Gråberg 1:4
Hö 32



I S I V Vg NV I N



I Ø I SØ II+III NØ



II NV II NV III NØ

Gråberg 1:8 *
Hö 32



→13A →14 →14A →15 →15A →16
Vy V I S Vy SV



→20A →21A →22 →22A →23
I SV I SV I S



→23A →24 →24A →25 →19A →20
I Ö I N II Sö



→16A →17 →17A →18 →18A →19 →25A →26
IV SV IV+VI Sö" III SV V Ö

Gräberg 1:12
Hö 42



Ky V I SV I S I SØ



I V I NV II SØ III S

Gråberg 1:23 *
 Stågensbergs skola
 Hø 43



I NO I NO I Ø n.delen I Ø s.delen



I Ø I N I V I V



I SV I S



II NV III NY II+III NØ

Hallersrud 1:18
No 26



→14 →14A →15 →15A →16 →16A →17 →17A

Vy

NV

I

SV

I

S

I

S

östra delen

västra delen



→18 →18A →19 →19A →20 →20A

I

V

I

NÖ

I

Ö

Hallersrud 1:26

Hö 27



I NV I NV I V



I N I S I 80°



II 0 II SV

Hallorsrud 1:41
Hö 26



I SV I S



I Ö I NV I V



II S III Ö IV NO⁴

Hallerstud 1:43

Stegelvik

Hö 19 + Hö 19 + Hö 20



Vy SØ I SØ I S I V



I NV I SØ I S Vy SØ'



V S IV SØ III SØ II SØ'



VII NV Gränssten vid Stegelvikens

Hallersrud 1:47
Hö 23



I SÖ" II SÖ" I NV



III V II Ø II SÖ"

Hallersrud 1:50

Hö 25



I SV I V I SV



I SO'' II SV III V

Hallersrud 1:53

Hö 28



I+II

S

I

SO''



I

S

I

V

I

N

I

O''



II

NV

II

V

III

SV

Hallersrud 1:67
 Hö 26



I NV Gårdsbild NV I NV I V



I S I Ö I N



II SV III V

Hallersruds skola
Hö 27



SO^H S



Ö^H (n. delen) Ö^H (s. delen)

Hammar 1:25
 Nr 60



Vy SV I SV I S I Ø



I SV I NØ II NØ



III SØ IV NØ

Hammar 1:35

Anneberg

Hö" 28



→ 22 → 22A → 23 → 23A → 24 → 24A → 25 → 25A
Vy SO" I S I SV I NU



→ 26 → 26A → 27 → 27A → 28 → 28A → 29 → 29A
I NO I SO" II SV III V
S. delen



→ 30 → 30A → 31 → 31A → 32 → 32A → 33 → 33A
III NU III N III SV III SO"
N. delen V. "benet"



→ 34 → 34A → 35 → 35A → 36 → 36A
IV NU IV SO" V SO" V NO"

Hammar 1:40
 Hammarsuddé
 Hå 61



→0 →0A →1 →1A →2 →2A →3 →3A
 I S I SV I NO' II+III NO'



→4 →4A →5 →5A →6 →6A →7 →7A
 IV SV IV NV IV NO' IV SO'



→8 →8A →9 →9A →10 →10A →11 →11A
 IV SV I SO' VI SO' VII SO'



→12 →12A →13 →13A →14 →14A
 IX SO' IX SO' VIII SO'



→15 →15A →16 →16A →17 →17A
 XI NO' V SO' XII NO'

Hammar 1:23

Hö 25



I Sö I S



I V I N I N II SV

Västra Hovlanda 1:5

Hö21



I SV E SO^o II NO^o



II NV II S

Västra Hovland 1:6 + 1:12

Hagen

Hö 21 + Hö 22



I NV I V I SV I 8



I ö III sö III V III S ö. delen



III SV knuten IV S V ö

Västra Hovlanda 1:7
Hö 21 + Hö 22



Vy SV I V I V



I S I 30°



Vy N

Västra Hovlanda 1:8 + 1:3

"Källa"

Höl.



I S I V. Veranda I N I SV



II NV III N III SO II V



Miljö NV I V II V VI V



Amerika koffert V NÖ I Ö

Västra Hovlanda 1:9 *
 Skage fyr
 Höl.



I NO



I N




I Ö'



I S



I V



II SO

III SO

IV SV

V SO



I Fyrtornet SO

Västra Hovlanda 1:15
Hö 21



Vy V



I SV I V



I N I Ö I S Vy N



II NV III N IV N Ö-delen



IV N v-delen V 90° V



Hovlanda stenen

NV med Hovlanda-
stenen

Västra Hovlanda 1:16

Hö 22



I

N Vy

I

NV

I

S

II

SO

Västra Hovlanda 1:18
H83



I NV I N I Ö



I sö II nö

Västra Hovlanda 1:38
Hö 3



I V II+III NO



I Ø I Ø

Västra Hovlanda 2:1
Hö 23



I SÖ" I S II SÖ" I SÖ"



I Ö"



I NV



III SÖ"

Östra Hovlanda 1:2,3,5,6 *
 H^o 22



Inpart V I S I S I S



I O' I O' I N II NV



II O' III SO' III NO' IV NO'



IV O' IV S IV N IV V



V lås V lås V lås V nyckel



VII SV VII VII IX SO'

Ostra Hovlanda 1:7

Hova

Hö 3



I

NO

I

SV



I

SV



I dörr, Ö.gaveln



II

NV

III

SV

Östra Hovlanda 1:11
Källtorp sten

Hö 2.



I NV I V I N I Ö



I SV



II+III N II+III N

Hult S:6 *

Sököjan

No
36



Vy N Vy N Vy N Vy NÖ



I SV I SV I S I S




I V I V I sö I+II ö



II SV III SV IV sö Pir N



Pir N V SV V S V SV



V N Vy NÖ Vy NV Vy N



→ 32 → 32A → 33 → 33A → 36 → 36A

Hälltorp 1:27
 Hö 65



→12A →13 →13A →14 →14A →15 →15A →16
 Vy Ø I SØ I S I Ø



→16A →17 →17A →18 →18A →19 →19A →20
 I V I N II SØ II SV



→20A 4 6 →21A →22 →22A →23
 III S III S IV NØ

Jonsbol 1:3 *
 Nö 66



→11 →11A →12 →12A →13 →13A →14 →14A
 Vy SV I SV I S I V



→15 →15A →16 →16A →17 →17A →18 →18A
 I N I NÖ II V III SV



→19A
 IV NV

Jensdal 1:9
Hö" 66



→2 →2A →3 →3A →4 →4A →5 →5A
Vy *V* *I* *S* *I* *V* *I* *N*



→6 →6A →7 →7A →8 →8A →9 →9A
I *O* *II* *SV* *III* *V* *IV* *NV*



→10 →10A
V *NV*