




Kilene 1:6
 Hö 24



Kilene 1:6
 Noⁿ 24 + Noⁿ 25



I SV I S



I V I Ö I N I NÖ



II + III SV III S III + IV 60ⁿ III 50ⁿ

Klöverud 1:24
Sörviken
Hö 31



Vy NÖ I NÖ



I N I V I S



III SV II NÖ II+III SV II V

Larberg 1:3 *
 Lutteråsen
 Hø 34 + Hø 43 + Hø 44



16 → 16A 32A 33 → 0A 1
 Ky N Ky 96 Ky 8 I 80



2A 3
 1A → 2 34 34A 35
 I N I N I 8 I V



36 36A 10A 11
 I V I V I 8 I 8



3A → 4 4A → 5 5A → 6 6A → 7
 I N0 III N0 IV 80 III 80



7A → 8 9A → 10 11A → 12 12A → 13
 II 80 II 80 I 8 II+III 80

Larberg 1:4
 Möviken
 Hö 20



I SV I V I NV I N



I S I interiör, gamla huset I gavelyttervägg, gamla huset II NV



III V III SV Vy S III interiör, ladugården



grind

Larberg 1:6
Larbergs skola
H844



I S I NØ I NV I S



I SØ II SØ' III N

Larberg 4:1, H0'44 + H0'46 *



→13A →14 →29A →30 →30A →31 →2 I →2A SÖ

Vy

SV

I

SV

I

S

I

SÖ



→31A →32 →32A →33 →33A →34 →34A →35 I S. delen V I n. delen V I n. delen I Ö

S. delen

n. delen

n. delen



→21A →22 →23A →24 →36A →0 →0A II+III S II S. delen II N II S

II+III

S

II

S. delen

II

N

II

S



→25A →26 →26A →27 →27A →28 →28A →29 II SV II S. delen II V II NV

II

SV

II

S. delen

II

V

II

NV



→3 →3A →22A →23 →24A →25 →35A →36 II S. n. vinkeln III SÖ IV SÖ I SÖ

II

S. n. vinkeln

III

SÖ

IV

SÖ

I

SÖ



→5 →5A →6 →6A →7 →7A →8 →8A II S VI V VI V VI NÖ

II

S

VI

V

VI

V

VI

NÖ



→4 →4A →1 →1A →9 →9A

→4

→4A

→1

→1A

→9

→9A

Lillmossen 2:1
Hö 30



Vy NO I NO I N




I Ø I S I V II NO

Lindenäs 1:1, No 63+No 64 *



→ 4 → 3 → 6 → 21A → 22 → 22A → 23 → 23A → 24 → 24A

I, N V I N I N I V



→ 25 → 25A → 26 → 26A → 27 → 27A → 28 → 28A

I V I SV I S I Ö



→ 29 → 29A → 30 → 30A → 31 → 31A → 32 → 32A

II SÖ III SÖ IV NÖ IV SÖ



→ 33 → 33A → 34 → 34A → 35 → 35A → 36 → 36A

IV S IV V IV Ö IV NÖ



→ 1 → 1A → 2 → 2A → 3 → 3A

V+VI V Vy V I+VI S V+VI+III SÖ



→ 4 → 4A → 5 → 5A → 6 → 6A

VII SV VIII SV VIII SV



→ 7 → 7A → 8 → 8A → 9 → 9A

VIII N IX Ö X SÖ

Mosserud 1:4
Hö 12



Vy SV I V I NV I NÖ'



I S II SV III SV IV Ö'



V NÖ' VI NV VII NV

Mosserud 1:11

Hö 12



Vy SÖ I S I SV I NO



II NV III SV IV N

* Nølgård 1:2
Hø 64



Ky N I SV I S



I Ø I N I NV II+III S

Nolgård 1:15
 Hø 65



Vej N I NO^o I Ø I SØ



I N I NV I V I S



II SØ III Ø IV NO^o

Nolgård 1:57
Hö 64



Nolgård 1:106

Hö 64



I N I NÖ I NÖ




I N I Ö



I SV II Ö

Walgaard 1:112
Hö 65



Nalgård 1:191
 Nalgårdspudden
 H: 56



→14 →14A →15 →15A →16 →16A
 Vg SY I S I S I SV



→18 →19A →20 →20A →21A →22 →22A
 I NV I S0° III S III SV



→19 →19A →23 →23A →24 →24A
 I S IV-Y S IV-Y S

Nalgaid 1:224
Hö 54



I N
I S I V



I N I N I V II N

Nalgård 1:226
Hö 54



13 → 13A → 14 → 14A → 15 → 15A → 16 → 16A

I S O I O I O I N



17 → 17A → 18 → 18A → 27 → 27A

I NV I S II N

Nalgård 1:229
Hö 54



I SÖ" I NV I V I S



I Ö I+IV NV IV V



II S III NÖ

Nolgård 1:244
A8 65



2 ST. KÄLLARE VID NOLGÅRD,
Hö 64

I



S

V

II




S

V

V

NV

Rud m. Rudstorp 1:8
 Anger
 No 45



I SO I SO I Ö I SV



I NV I N II S



III S III N Vy SO

Rud m. Rudotrup 1:22
Hr 53



Vy NV Vy NV





I N I Ö I S I V



II NV III NV IV NÖ

Reed on. Reedsloop 1:33
 HÖ 48 + HÖ 49



Rud m. Rudstorp 1:44
 st^o 51 + st^o 52



Vy NV I NV I N I V



I S(v) I ö I Sö



II+III ö Landsikt från I

Rud m. Rudstorp 1:46 *
 No 46



Vy V Vy V I S I Ø



I N Brygga Brygga II NV



II NV Brygga N.V.-delen II NØ III S





IV SØ I SØ VI N VI N




VII N

Rud m. Rudstorp 1:49
 No 53



Rud m. Rudstorp 1:50 + 1:63
 H^o 52



Rud m. Rudsvej 1:61
Hø 52 + Hø 53




→ 26 → 26A → 33 → 33A → 34 → 34A → 35 → 35A
Vy SØ I SØ I SØ I S



I V II NØ I N

* Red m. Rudstorp 1:13
 Hå" 56



Rud on. Rudstorp 1:83
Hä 50



Vy *SV* *I* *SV* *I* *V* *I* *NV*



I *N* *I* *Ö* *I* *S* *I* *SV*

Reed en. Reedsdorp 1:100
 Augen
 Hö 46 + Hö 47 *



35A → 36 → 36A → 0 → 0A → 1 → 1A
 Vg SV I SV I V I S



→ 2 → 2A → 3 → 3A
 I Ö I NÖ



→ 4 → 4A → 5 → 5A → 6 → 6A
 III Ö III Ö II NU

Rud m. Rudstorp 1:104
 Hå 53




Vy SV I SV I V I S




I O I NV I NV II 80°

Rudm. Ruds Lager 1:116
Hⁿ 50



Rud m. Rudstorp 1:128
 No 52 *



Rud m. Rudstorp 1:160

Saten

N^o 48



→20 →20A 4 3 6 →21A →22 →22A →23 →23A
Vy d I NÖ I Ö I S



→24 →24A →27 →27A
I SV I NÖ



→29 →29A →30 →30A →31 →31A
II S Ö. delen I S V. delen II+III Ö'



→28 →28A →26 →26A →25 →25A →32 →32A
III Ö VI NV I N IV V

Rud. an. Rudstorp 1:162

Halkon

Ni 47



Vy S I SØ



II SV II NV II NØ



III NV IV S V SØ Vy Ø'

Rud on. Rudstorp 1:175
No 55



→0A →1 →1A →2
I *NO* *I* *80'*



→2A →3 →3A →4 →4A →5 →5A →6
I *O* *I* *S* *I* *V* *I* *N*





→6A →7 →7A →8
II *V* *III* *NV*

Rud on. Rudsvegr 18/96

Holken

Hö 47 + Hö 48



Rund om Rudsby 1:179

Holken

Hö 47



→13 →13A →15 →15A →16 →16A →17 →17A
Vg S I SV I SV I S



←81 ←81
→20 →20A →21 →21A
I S I Ö I NÖ I NV



→22 →22A →23 →23A →24 →24A
II NV IV NÖ II+III SV

Rud en. Rudstap 1: 184
 No 49



→ 27 → 27A → 29 → 29A → 30 → 30A → 31 → 31A
 I SØ I S I Ø I N



→ 32 → 32A 3 6 → 21A → 22 → 22A → 23 → 23A
 I V Vy Ø II Ø II SV



→ 24 → 24A → 25 → 25A → 26 → 26A → 28 → 28A
 III N IV NV V Ø V N



→ 33 → 33A → 20 → 20A
 VI SØ Vy N

Rud m. Rudstorp 1:186
 No 55 + No 56



Veg SV Veg S I NO" I NV



I V I S I Ö" I N



II NO III SV III S IV S

Rud m. Rudstorp 1:188
 No 49



→12 →12A →13 →13A →14 →14A →15 →15A
Ky *N* *I* *NV* *I* *V* *I* *N*




→16 →16A →17 →17A →18 →18A →19 →19A
I *Ø* *I* *S* *II* *NV* *II* *V*

Rud m. Ruds åarp 1:208

Stenudden

Hö 47 + Hö 60



I NV I NÖ I NÖ I S



I V III NÖ II NÖ IV SV



V SÖ V S V V I N



I Ö VI NÖ

Rud m. Rudstorp 1:214
Hö 55



→20A 4 3 6 →21A →22 →22A →23 →23A →24

Vg Ö I Ö I NB I Ö



→24A →25 →25A →26 →26A →27 →27A →28


I Ö I SÖ I NV I NV






→28A →29 →29A →30 →30A →31

II NV III NV III NV

Rud m. Rudsleip 1:263 el. 1:193
 No 46




Rud m. Rudsstrøg 2:1
 No 49 + No 50



*Dud on Rudstrep S:3
 H^o 53 + H^o 54*



Vy N Vy N Vy N



Vy IV I SV II NV II Ø



III NO IV NO IV NV Y Ø



VI NO VII+VIII Ø IX Ø I+II Ø



XII X+XI NO

Rud m. Rudstorp S:4
 No 50 + No 51



→ 32A → 33 → 33A → 34 → 34A → 35 → 35A → 36
 Vy N I+II S I SO° II NO



→ 36A → 1 → 1A → 2 → 3
 III NO III NV III SV II NO



→ 4 → 4A → 5 → 5A → 6 → 6A → 7
 I SV II SV



→ 8 → 8A → 9 → 9A → 10 → 10A → 11 → 11
 VII+VIII 0 VII+VIII SV VII SV



→ 12 → 12 → 2 → 2A → 22 → 22A
 IX SO° Vy IV X SV

Lilla Skagene 1:2

Hö 2

*



I NV I NV



I Ö



I S



I S-fasadon



I V



I V



I N



II S



II+III NV



IV+V SV V V I NV

Lilla Skogene 1:7
 "Lillängen"
 Hø 16



Vy S I SV I N I O"



I S I V



II V II V II SO" II N



III SO" III SV

Stora Skagene 1:9
Nº 4



I V



I N



I NÖ



II V



I S

Stora Skagene 1:10
Hö 5



I NO" I Ö" I S I V



II NV III+IV S IV+V S

Stora Skagene 1:9
N^o 4



I V



I N



I NÖ



II V



I S

Stora Skagene 1:12
Hö 5



I S I SV I O'



I V II NV II S




III Sö

Stora Skagene 1:12
Hö 140



Vy S I SO I Detalj I S



I Ö I NO I NV II och III SV

Stora Skagene 1:45

Lövkullen

Hö 4 + Hö 5



I V



I V



I V



I N



I SV



I N



II N



III NV



IV N

IV SV

Stora Skagene 1:46
Hö 4



I V II N



I ö III V I SV

Stora Skogene 1:48
Hö 2 + Hö 3



I+II NO



I S



I V



I V



II SV



III V



III NO

Stora Skagene 2:1
 Ånggården *
 Hö 4



I sö I sv I S I S



I salen I salen I nö II+III ö"



I ö" I ö" II sö IV+VI V



Vänershipa Vänershipa I ö Vy nö

Västra Skagene 1:19 + 1:16
Hö 7



→ 5 → 5A → 6 → 6A → 7 → 7A → 8 → 8A
Vy V I V I S I S



I SÖ I N



→ 14 → 14A → 15 → 15A → 12 → 12A → 13 → 13A
II NÖ II NV III NV IV V



V SV Vy V

Västra Skagene 1:9
 Hö 9 + Hö 10



Miljö SÖ I SÖ



I Ö I S I V I NV



III S IV Ö IV SÖ V SÖ



VI S VII S

Västra Skagene 1:10
 Ånga
 Höⁿ 3



I sö I S I V I N



I ö II NV II NO III SV



IV SV V NV VII sö VIII S



VIII issskåp

Västra Skagene 1:17
 Hö 7 + Hö 8



Uy V. Skagene 1:17 + 1:18
 Ö



Uy V. Skagene 1:17 + 1:18
 Ö



Uy V. Skagene 1:17 + 1:18 + 1:21
 Ö



I SV I V I NÖ I S



II NV



III Ö

Västra Skagene 1:18
Hö 7 + Hö 8



I SV I V I NV



I Ö I S



II NÖ II NU

Västra Skagene 1:20
 Hö 8 + Hö 9



I NO I N I NV I S



I V I O



I N II SV II V II S



III SO III SO III V

Västra Skagene 1:21
Hö 8



I SÖ I S I V I N



I Ö II SÖ III SV



IV NV V NV

Västra Skagene 1:24
Hö 5



I NV I V I V I NV



I ö



I s



II sv

Västra Skagene 1:25
Hö 9.



I SV I V I NV I Ö



I S II SÖ III NÖ IV SV



V SÖ VI Ö VII Ö

Västra Skogene 1:37
Höf



Vy S I SV I V I N



I Ö I S II V III NV

Västra Skagene 1:60
Hö 9



Miljö S I SÖ I S I V



I NV I Ö II Ö



III NÖ III NÖ IV SÖ



IV V Miljö S Miljö S Miljö V

Västra Skagene 1:71
Hö 8



I Ö I NV I N I V



I S, V-delen



I S, Ördelen



II SV



III SV