

Tätbebyggelsen i Hammarö kommun har sorterats in efter områden. Nedan förtecknade inventerade fastigheter återfinns på följande områden:

Björkhagen 6:1		se område Skoghall
Kv. Cleve:1	Hus 551	se område Skoghall
Gunnarskär 1:17		se område Åstorp
Gunnarskär 1:21		se område Gunnarskär
Gunnarskär 1:36		se område Gunnarskär
Gunnarskär 1:57		se område Gunnarskär
Gunnarskär 1:73		se område Gunnarskär
Gunnarskär 1:112		se område Gunnarskär
Gunnarskär 1:145		se område Gunnarskär
Gunnarskär 1:151		se område Gunnarskär
Gunnarskär 1:152		se område Gunnarskär
Gunnarskär 1:163		se område Gunnarskär
Gunnarskär 1:164		se område Gunnarskär
Gunnarskär 1:169		se område Gunnarskär
Gunnarskär 1:176		se område Gunnarskär
Gunnarskär 1:182		se område Gunnarskär
Gunnarskär 1:259		se område Gunnarskär
Gunnarskär 1:269		se område Gunnarskär
Gunnarskär 1:441		se område Gunnarskär
Gunnarskär 1:499		se område Gunnarskär
Gunnarskär 9:1		se område Gunnarskär
Götetorp 1:16		se område Gunnarskär
Götetorp 1:21		se område Götetorp
Götetorp 1:41		se område Götetorp
Götetorp 1:64		se område Götetorp
Götetorp 1:147		se område Götetorp
Götetorp 1:158,1:168		se område Åstorp
Haga 1:14		se område Haga
Haga 1:19		se område Haga
Haga 1:20		se område Haga
Haga 1:26		se område Haga
Haga 1:50		se område Haga

Hammar 1:21		se område Lövnäs
Hammar 1:57		se område Lövnäs
Hammar 1:105		se område Lövnäs
Hammar 1:109		se område Lövnäs
Hammar 1:110		se område Hammar
Hammar 2:1		se område Lövnäs
Jonsbol 1:15		se område Götetorp
Jonsbol 1:17		se område Jonsbol/Klöverud
Jonsbol 1:20		se område Jonsbol/Klöverud
Jonsbol 1:29		se område Jonsbol/Klöverud
Jonsbol 1:37		se område Götetorp
Jonsbol 1:47		se område Götetorp
Jonsbol 1:60		se område Jonsbol/Klöverud
Jonsbol 1:61		se område Götetorp
Jonsbol 1:63		se område Jonsbol/Klöverud
Jonsbol 1:64		se område Jonsbol/Klöverud
Jonsbol 1:131		se område Götetorp
Klöverud 1:6		se område Jonsbol/Klöverud
Klöverud 1:11		se område Jonsbol/Klöverud
Klöverud 1:12		se område Jonsbol/Klöverud
Klöverud 1:14		se område Jonsbol/Klöverud
Klöverud 1:15		se område Jonsbol/Klöverud
Klöverud 1:21		se område Jonsbol/Klöverud
Kv. Lillängsskolan :1		se område Skoghall
Kv. Lillängsskolan :2		se område Skoghall
Lunden 1:1	Hus 252	se område Edsviken
Lunden 1:1	Hus 301-304	se område Edsviken
Lunden 1:1	Hus 306	se område Edsviken
Lunden 1:1	Hus 307	se område Edsviken
Lunden 1:1	Hus 308	se område Edsviken
Lunden 1:1	Hus 309	se område Edsviken
Lunden 1:1	Hus 311	se område Edsviken
Lunden 1:1	Hus 320	se område Edsviken
Lunden 1:1	Hus 324	se område Edsviken

Lunden 1:1	Hus 325	se område Edsviken
Lunden 1:1	Hus 326	se område Edsviken
Lunden 1:1	Hus 328	se område Edsviken
Lunden 1:1	Hus 329	se område Edsviken
Lunden 1:1	Hus 330-340, 365-371,375	se område Edsviken
Lunden 1:1	Hus 341,350-354, 356-360	se område Edsviken
Lunden 1:1	Hus 401-410	se område Edsviken
Lunden 1:1	Fyr	se Skoghallsverken
Lunden 1:1	G:a huvudkontoret	se Skoghallsverken
Lunden 1:1	G:a banken	se Skoghallsverken
Lunden 1:1	PA-huset	se Skoghallsverken
Lunden 1:92	Hus 538-540	se Skoghall
Kv. Lunna :1		se område Skoghall
Kv. Lunna :3		se område Skoghall
Kv. Lunna :4		se område Skoghall
Lövnäs 1:17		se område Lövnäs
Lövnäs 1:19		se område Lövnäs
Lövnäs 1:36,1:37		se område Lövnäs
Lövnäs 1:60		se område Lövnäs
Lövnäs 1:99		se område Lövnäs
Lövnäs 1:127		se område Lövnäs
Lövnäs 1:155		se område Lövnäs
Lövnäs 2:1		se område Lövnäs
Mörmon 1:4	Hus 185-186	se område Skoghall
Mörmon 1:5		se område Skoghall
Mörmon 3:2		se område Skoghall
Mörmon 3:4		se område Skoghall
Mörmon 3:6,3:7		se område Skoghall
Mörmon 3:28		se område Skoghall
Mörmon 4:2		se område Skoghall
Mörmon 4:5		se område Skoghall
Mörmon 5:33	Hus 442-449	se område Skoghall

Mörmon 5:33	Hus 450-455	se område Skoghall
Mörmon 5:33	Hus 468-470	se område Skoghall
Mörmon 5:33	Hus 471-479	se område Skoghall
Mörmon 5:33	Hus 490	se område Skoghall
Mörmon 10:1,15:1		se område Skoghall
Mörmon 17:1		se område Skoghall
Mörängen 1:7		se område Haga
Mörängen 1:9		se område Haga
Mörängen 1:11		se område Haga
Mörängen 1:17		se område Haga
Mörängen 1:30		se område Haga
Mörängen 1:32		se område Haga
Nolgård 1:53,1:54		se område Vidön
Nolgård 1:73		se område Vidön
Nolgård 1:74		se område Götetorp
Nolgård 1:78		se område Götetorp
Nolgård 1:83		se område Åstorp
Nolgård 1:100		se område Åstorp
Nolgård 1:150		se område Åstorp
Prästbostället nr.1		se område Haga
Kv. Spaden :7		se område Jonsbol/Klöverud
Trumängen 1:4		se område Haga
Trumängen 1:23		se område Haga
Vidön 1:1	Hus 620	se område Vidön
Vidön 1:1	Hus 625	se område Vidön
Vidön 1:1	Hus 626	se område Vidön
Vidön 1:1	Hus 630	se område Vidön
Vidön 1:1	Hus 631-640	se område Vidön
Vidön 1:1	Hus 637	se område Vidön
Vidön 1:1	Hus 651	se område Vidön
Vidön 1:1	Hus 652	se område Vidön
Vidön 1:1	Hus 725-727	se område Vidön
Vidön 1:1	Hus 728-730	se område Vidön
Vidön 1:1	Järnvägsstationen	se område Vidön

Vidön 1:1	Vidövägen 26	se område Vidön
Vidön 1:7		se område Vidön
Vidön 1:77		se område Vidön
Vidön 1:86		se område Vidön
Vidön 1:106		se område Vidön
Vidön 1:111	Hus 731-734,736	se område Vidön
Vidön 1:117	Hemgården	se område Vidön
Vidön 1:117	Vidö skola	se område Vidön
Kv. Välten :1		se område Lövnäs
Kv. Yxan :15		se område Lövnäs
Kv. Åkaren :4-7		se område Åstorp
Kv. Åkaren :8-14		se område Åstorp

Hammarö kommun Stadsdel ~~Skoghall~~ Edsviken Datum 8/7-83
 Fastighet Lunden 1:1 Hus Edsviken 252 Film nr Hö 110
 Gatuadress Bruksg.21 Karta Billerud-Uddeholm 1:200
 Fast:s namn Sign U.W.
 Arkitekt

Anl. art, tid, funktion (våning för våning) F.D. post och telegrafbyggnad.

Uppgiftslämnare, litt
 Ritningar
 Arkivhandlingar

Hus nr	Husets funktion	Vån ant.	Grund mtr.	Stom mtr.	Fasad mtr.	Färg Fasad	Fön.	Dörr	Tak mtr. färg	Byggn. år b, l, u	Ombyggn. år
I	Kontorsbyggnad	2	C	Tg/b R	Rapp/ SLL	Grå-V /O	12r V	Trä Br/	1T R	1920-tal	b
II	Garage	-	-	B	SLL	Gr-V	12r V	Trä V	1T R		
III											
IV											

Kommentar Trädelen på kontorshuset har varit ekonomibyggnad till inspektors-
 bostaden.

Beskrivning av närmiljön Centralt i den gamla delen av Skoghall vid början av gatan
 upp mot bruket.



BYGGNADSVINVENTERING 1982 / -83

S-län
VÄRMLANDS MUSEUM

Hammarö kommun Edsviken
 Stadsdel Datum 7/7-83
 Fastighet Lunden 1:1, Hus Edsviken 301,302,303,304 Hö 115
 Bergviksv.2 och 1, Edsviksv.2 och 4 Film nr P 21,22,31,32
 Gatadress Karta
 Fast:s namn Sign U.W.
 Arkitekt

Anl. art, tid, funktion ... 4 st snarlika hus ursprungligen byggda som ingenjörsbostäder
 Nr 301 och 302 är 2-familjshus av sten och putsade, nr 303 och 304 är 4-familjs-
 hus av trä och reverterade. (Enl. uppgift från en man boende i ett av husen.)

Hus nr	Husets funktion	Vån ant.	Grund mtr.	Stom mtr.	Fasad mtr.	Färg Fasad	Fön.	Dörr	Tak mtr. färg	Byggn. år b,l,u	Ombyggn år
I	Bostadshus.	1½	S	B b/ Tg b	Rev./ Slät	Bg	små Br	Trä Br	1T/ 2T R	1910- 1913	a l b/ u
II											
III											
IV											
V											
VI											

Kommentar.....

Beskrivning av närmiljön Samtliga hus högt belägna. Mycket lummigt och lugnt.



Hammarö kommun Stadsdel Edsviken
 Fastighet Lunden 1:1.Hus Edsviken 306
 Gatadress Edsviksv.1
 Fast:s namn
 Arkitekt

Datum 7/7-83
 Film nr Hö 115
 Karta P 21,22,31,32
 Sign U.W.

Anl. art, tid, funktion Chefsbostad.

Hus nr	Husets funktion	Vån ant.	Grund mtr.	Stom mtr.	Fasad mtr.	Färg Fasad	Fön.	Dörr	Tak mtr. färg	Byggn. år b,1,u	Ombyggn år
I	Bostadshus	1½	C	B b	SLP	O b V	12o16 r Gr	Trä Gr	1T R	1920	tal b
II	Matkällare	1	C	Ingrävd i s uttning och jord				äkt.			
III											
IV											
V											
VI											

Kommentar.....

Beskrivning av närmiljön Huset högt beläget vid slutet av Edsviksvägen i stor
 trädgård som går ned till Vänern på västra sidan.

.....Hammarö.kommun..... Stadsdel Edsviken..... Datum 17/7-83
 Fastighet Lunden 1:1.Hus Edsviken 307..... Film nr Hö 115
 Gatuadress Edsviksv.3..... Karta P 21,22,31,32
 Fast:s namn Sign U.W.
 Arkitekt

Anl. art, tid, funktion Chefsbostad

Hus nr	Husets funktion	Vån ant.	Grund mtr.	Stom mtr.	Fasad mtr.	Färg Fasad	Fön.	Dörr	Tak mtr. färg	Byggn. år b,l,u	Ombyggn år
I	Bostadshus	1½	C	B b	SLP	P b G	6r V	Trä V	1T R	1910-tal	b
II	Gäststuga	1	-	B b	SLP	P b G	små ry	Trä V	1T R	1910-tal	
III											
V											
V											
VI											

Kommentar.....

Beskrivning av närmiljön Vid slutet av Edsviksvägen i stor trädgård som går ned till Vänern på västra sidan.



..... Hammarö kommun Stadsdel Edsviken Datum .5/7-83.....
 Fastighet Lunden 1:1, Hus Edsviken 308 Film nr Hö.114.....
 Gatuadress Edsviksv. 7B Karta P. 22, 23, 32, 33.....
 Fast:s namn Sign U.W.....
 Arkitekt Ing. Poörvik

Anl. art, tid, funktion (våning för våning) Villa för högre tjänsteman

Uppgiftslämnare, litt Bengt Nauclér
 Ritningar
 Arkivhandlingar

Hus nr	Husets funktion	Vån ant.	Grund mtr.	Stom mtr.	Fasad mtr.	Färg Fasad	Fön.	Dörr	Tak mtr. färg	Byggn. år b, l, u	Ombyggt år
I	Bostadshus	2	C	B	SLP	P G	6r V	Trä Br	2T R	1928	u
II											
III											
IV											

Kommentar Huset hade ursprungligen en mycket märklig planlösning. Bl.a. låg badrummet centralt i övervåningen med dörrar från alla fyra kringliggande sovrummen. Övervåningen hade en altan på sydsidan till vilken man kom via sovrummet eller badrum.

Beskrivning av närmiljön I stor trädgård som sluttar ned mot Väneren i väster.

Hammarö kommun Stadsdel Edsviken Datum 7/7-83
 Fastighet Lunden 1:1 Hus Edsviken 309 Film nr Hö 115
 Gatuadress Wennbergsv. 3 Karta P 21,22,31,32
 Fast:s namn Sign U.W.
 Arkitekt

Anl. art, tid, funktion Bostad för högre tjänsteman

Hus nr	Husets funktion	Vån ant.	Grund mtr.	Stom mtr.	Fasad mtr.	Färg Fasad	Fön.	Dörr	Tak mtr. färg	Byggn. år b,l,u	Ombyggt år
I	Bostadshus	1½	C	B	SLP	O LjusG	6 r V	Trå	1T R	1934	u
II	Bod, garage	1	-	B	SLL	O LjusG	V	Trå	1T R	ant	samt.
III											
IV											
V											
VI											

Kommentar.....

Beskrivning av närmiljön Mycket lummigt och avskilt vid slutet av väg men med den
 övriga bebyggelsen i omedelbar närhet.

..... Hammarö kommun Stadsdel Edsviken Datum 5/7-83
 Fastighet Lunden 1:1, Hus Edsviken 311 Film nr Hä. 114
 Gatuadress Edsviksv. 12 Karta P. 22, 23, 32, 33
 Fast:s namn Sign U.W.
 Arkitekt

Anl. art, tid, funktion (våning för våning) 2-familjs bostadshus, ursprungligen byggt...
 som förmansbostad.

ppgiftslämnare, litt
 Ritningar
 Arkivhandlingar

Hus nr	Husets funktion	Vån ant.	Grund mtr.	Stom mtr.	Fasad mtr.	Färg Fasad	Fön.	Dörr	Tak mtr. färg	Byggn. år b, l, u	Ombyggn. år
I	Bostadshus	1½	C	B	SLP	FR	olika V	Trä	2T R	omkr	1915 b
II	Bod	1	Cp	B b	SLP	FR	-	Trä Br	2T R		"-
III	+IV Garage	1	C b	B b	SLL	FR	-	Trä Br	Pa	1940-tal	b
V											

Kommentar Hus 310, 312-319 identiska med hus 311

Beskrivning av närmiljön I egen trädgård i lummigt bostadsområde.

..... Hammarö kommun Stadsdel Edsviken Datum .5/7-83.....
 Fastighet Lunden 1:1, Hus Edsviken 320 Film nr Hö 113
 Gatadress Edsviksv.15 Karta P.22,23,32,33
 Fast:s namn Lärarbostaden Sign U.W.
 Arkitekt

Anl. art, tid, funktion (våning för våning) .2-familjshus, f.d.lärarbostad.....

Uppgiftslämnare, litt Fru Ojala.....
 Ritningar
 Arkivhandlingar

Hus nr	Husets funktion	Vån ant.	Grund mtr.	Stom mtr.	Fasad mtr.	Färg Fasad	Fön.	Dörr	Tak mtr. färg	Byggn. år b, l, u	Ombyggr år
I	Bostadshus	2½	C	B b	SLP	P Gö	206 r V	Trä Br	1T R	Ant.	1919-20
II	Bod	1	C b	B	SLL	Ljus G	-	Trä LjusG	2T R	""	
III											
IV											

Kommentar ... "Lärarbacken" har bestått av ytterligare två hus, placerade som
 flyglar till det kvarvarande,

Beskrivning av närmiljön Högt över kringliggande bebyggelse, mitt emot Skoghalls
 skola som ligger på andra sidan Bruksgatan.

Hammarö kommun Stadsdel Edsviken Datum 8/7-83
 Fastighet Lunden 1:1, Hus Edsviken 324 Film nr Hö 116
 Gatuadress Linnég.6 Karta Billerud-Uddeholm
 Fast:s namn Sign U.W. 1:200
 Arkitekt

Anl. art, tid, funktion (våning för våning) F.D. tjänstemannabostad nu sågverkskontor.....

Uppgiftslämnare, litt
 Ritningar
 Arkivhandlingar

Hus nr	Husets funktion	Vån ant.	Grund mtr.	Stom mtr.	Fasad mtr.	Färg Fasad	Fön.	Dörr	Tak mtr. färg	Byggn. år b, l, u	Ombyggn. år
I	F.D. bostadshus	2	C	Tg	Slät	Gr-V	6r v	Trä	1T R	omkr.	1920 b
II	Garage och bod	1	C b	B b	SLP	Gr-V	små Gr-V	Trä Br	2T R		"-
III											
IV											

Kommentar

Beskrivning av närmiljön Huset högt beläget ovanför en Vänervik. Terrass på sjösidan.
 Mycket lummigt och lugnt läge.



Hammarö kommun Stadsdel Edsviken Datum 8/7-83
 Fastighet Lunden 1:1, Hus 325 Film nr Hö 116, Hö 117
 Gatuadress Linnév.4 Karta Billerud-Uddeholm
 Fast:s namn Sign U.W.
 Arkitekt

Anl. art, tid, funktion (våning för våning) Bostadshus för högre tjänsteman.

Uppgiftslämnare, litt
 Ritningar
 Arkivhandlingar

Hus nr	Husets funktion	Vån ant.	Grund mtr.	Stom mtr.	Fasad mtr.	Färg Fasad	Fön.	Dörr	Tak mtr. färg	Byggn. år b,1,u	Ombyggn år
I	Bostadshus	1½	C	B b	SLP	O _G	16r. V	Trä V	1P R	1915-20	b
II	Garage, bod.	1	C	B b	SLP	O _G	små P V	Trä V	2P R	-"	
III											
IV											

Kommentar

Beskrivning av närmiljön Högt beläget ovan Vanervik. Hela Edsviken är ett lungt och lummigt område.

Hammarö kommun Stadsdel Edsviken Datum 8/7-83
 Fastighet Lunden 1:1. Hus Edsviken 326 Film nr Hö 116
 Gatadress Bruksg.19 Karta Billerud-Uddeholm
 Fast:s namn Brukshotellet Sign U.W. 1:2000
 Arkitekt

Anl. art, tid, funktion (våning för våning) Hotell

Oppgiftslämnare, litt
 Ritningar
 Arkivhandlingar

Hus nr	Husets funktion	Vån ant.	Grund mtr.	Stom mtr.	Fasad mtr.	Färg Fasad	Fön.	Dörr	Tak mtr. färg	Byggn. år b,1,u	Ombyggn. år
I	Hotell	1½	S	Tg b	Sprit	Bg	små R V	Trä	2T R	omkr	1915 u
II											
III											
IV											

Kommentar




Beskrivning av närmiljön Invid Bruksgatan med stor trädgård på gårdssidan.



Hammarö Stadsdel Edsviken Datum 7/6-83
 Fastighet Lunden 1:1, Edsviken 328 Film nr Hö 115, Hö 116
 Gatuadress Wennbergsv. 4 Karta p 21,22,31,32
 Fast:s namn Sign
 Arkitekt

Anl. art, tid, funktion (våning för våning) F.d. rektorsbostad.

Öppgiftslämnare, litt
 Noteringar
 Arkivhandlingar

Hus nr	Husets funktion	Vån ant.	Grund mtr.	Stom mtr.	Fasad mtr.	Färg Fasad	Fön.	Dörr	Tak mtr. färg	Byggn. år b,1,u	Ombyggn. år
I	Bostadshus	1½	C	B	SLP	0(?)	små. Gö	Trä	1T/R	1920-	1a b
I											
III											
IV											

Kommentar

Beskrivning av närmiljön Lummigt och högt belägen invid Bruksgatan; mitt för Skoghalls skola intill de övriga lärarbostäderna men ändå avskild från dessa.

Hammarö kommun Edsviken
 Stadsdel Datum 7/7-83
 Fastighet Lunden 1:1.Hus Edsviken 329 Film nr Hö 116
 Gatadress Linnév.2 Karta Billerud-Uddeholm 1:200
 Fast:s namn Sign U.W.
 Arkitekt

Anl. art, tid, funktion Byggt som förmansbostad, har även varit trädgårdsmästarbostad.

Hus nr	Husets funktion	Vån ant.	Grund mtr.	Stom mtr.	Fasad mtr.	Färg Fasad	Fön.	Dörr	Tak mtr. färg	Byggn. år b,l,u	Ombyggn. år
I	Bostadshus	1½	C	B	SLL	FR	6	Trä V	2T R	1920-tal b	
II											
III											
V											
VI											

Kommentar.....

Beskrivning av närmiljön Ligger lummigt och ensligt intill Vätern vid slutet av
 Linnév. nedanför stora tjänstemannabostäder.



..... Hammarö kommun Stadsdel Edsviken Datum 5/7-83
 Fastighet Lunden 1:1, Hus Edsviken 330, 331, 371, 332, 333, 334, 335, Film nr Hö 113
 / 336, 337, 338, 339, 340/366, 368, 370, 365, 367, 369, 375
 Gatuadress Grytudsv. 1, 3, 5, 2, 4, 6, 8, 10, 12, 14, 16, 18, Karta P 22, 23, 32, 33
 Fast:s namn Gröna vägen 1, 3, 5, 2, 4, 6, 8, Sign U.W.
 Arkitekt

Anl. art, tid, funktion (våning för våning) 19 st snarlika 1-familjshus.

Uppgiftslämnare, litt
 Ritningar
 Arkivhandlingar

Hus nr	Husets funktion	Vån ant.	Grund mtr.	Stom mtr.	Fasad mtr.	Färg Fasad	Fön.	Dörr	Tak mtr. färg	Byggn. år b, l, u	Ombyggn. år
I	Bostadshus	1½	C	B	SLP	Div.	203 del.	Trä	2T R	omkr	1946 u
II											
III											
IV											

Kommentar De fyra sydligaste husen (Grytudsv. 1, 3, 2 och 4 / Hus nr 330, 331, 332, 333) byggdes före andra världskriget. De andra byggdes omkring 1944-46 u. Grundplanen är lika. Husen något olika om- och tillbyggda. Husen byggdes för något högre tjänstämän.
 Beskrivning av närmiljön Lummigt villaområde med enbart bolagshus.



Hammarö kommun Stadsdel Edsviken Datum 5/7-83
 Fastighet Lunden 1:1, Hus Edsviken 350, 351, 352, 353, 354, 356, 357, 358, 372, 361, 360, 359, 341 Film nr Hö 113
 Gatuadress Apelstigen 1, 3, 5, 7, 9, 2, 4, 6 Grytuddsv. 11, 19, 17, 15, 20 Karta P. 22, 23, 32, 33
 Fast:s namn Sign U.W.
 Arkitekt

Anl. art, tid, funktion (våning för våning) 13 st enfamiljshus.

Öppgiftslämnare, litt
 Ritningar
 Arkivhandlingar

Hus nr	Husets funktion	Vån ant.	Grund mtr.	Stom mtr.	Fasad mtr.	Färg Fasad	Fön.	Dörr	Tak mtr. färg	Byggn. år b, l, u	Ombyggn. år
I	Bostadshus	1½	C	B b	SLL	olika färg- töner	2-de] V	Trä	2T R	omkr.	1940
II											
III											
IV											

Kommentar ... Husen byggdes ursprungligen för bolagets ingenjörer men kom att bebos även av andra tjänstemän.

Beskrivning av närmiljön Lummigt område med enbart bolagshus.

Hammarö kommun Stadsdel Edsviken Datum 5/7-83.....
 Fastighet Mörmon 5:33, Hus Rödlon 409,407,405,403,401,410,408, Film nr Hö 112, Hö 113..
 Gatuadress Bruksg. 3,5,7,9,11, Rödlöv, 2,4,6,8,10 406,404,402 Karta P.22,23,32,33.....
 Fast:s namn Sign U?W?.....
 Arkitekt

Anl. art, tid, funktion (våning för våning) F.d. 4-familjs arbetarbostäder, nu
 pensionärsbostäder.

Hus nr	Husets funktion	Vån ant.	Grund mtr.	Stom mtr.	Fasad mtr.	Färg Fasad	Fön.	Dörr	Tak mtr. färg	Byggn. år b, l, u	Ombyggn år
I	Bostadshus	2	C b	Tg	Tg	Tg R	609 r v	Trä	2T R	omkr	1913 u
II	Bostadshus x)	2½	C	B b	SLP	P Grå	609 r Gö	Trä	2Bet R	-	-
III	Garage	1	Cp b	R b	SLL	FR	-	Trä	P/Pa		
IV	Bod med matkällare	1½	Sp	B	LFS	FR	små r v	Trä Ockra	2T R	omkr	1913
V	Tvättstuga(2st)	1	Btp	B b	SLP	P R	V	Trä	2Bt R	omkr	1913
VI											

Kommentar. xx) 5 st hus av samma typ som I, 2 i tegel och 2 putsade. Samtliga utom 409 med takkupor. 5 st hus av samma typ som II, 2 av dem nyrenoverade utvändig. De andra 3 har grå oljefärg och tvåkupigt rött tegel. Mellan bostadshusen finns cykelgarage och mindre, udda bodar.

Beskrivning av närmiljön
 Bostadshusen ligger i 2 rader, den nordligast längs Bruksgatans sydsida.
 Centralt i Skoghall.

Hammarö kommun Stadsdel Gunnarskär Datum 1/7-83.....
 Fastighet Gunnarskär 1:21 Film nr Hö 112.....
 Gatadress Frejvägen 8. Karta P 23, 24, 33, 34.....
 Fast:s namn Sign U.W.....
 Arkitekt

Anl. art, tid, funktion (våning för våning) .Egnahem(något större).....

Uppgiftslämnare, litt ägaren
 Ritningar
 Arkivhandlingar

Hus nr	Husets funktion	Vån ant.	Grund mtr.	Stom mtr.	Fasad mtr.	Färg Fasad	Fön.	Dörr	Tak mtr. färg	Byggn. år b,1,u	Ombyggn. år
I	Bostadshus	1½	C	B	SLL	O Bg	V	Trä	2T R	1928	
II	Bod	1½	-	B b	SLL	O Bg	Bg	Trä Gö	P	-"-	
III											
IV											

Kommentar

Beskrivning av närmiljön Blandad bebyggelse i området. Ett av fyra ungefär samtida hus som ligger i rad längs Frejvägen. Detta är det enda som i dag är representativt för typen av dem.

Hammarö kommun Stadsdel ..Gunnarskär..... Datum ...17/6-83.....
 Fastighet Gunnarskär 1:36 Film nr Hö. 99.....
 Gatuadress ..Gunnarskärsv.26..... Karta ...P. 23, 24, 33, 34...
 Fast:s namn SignU.W.....
 Arkitekt

Anl. art, tid, funktion (våning för våning) ..Egnahem.....

Uppgiftslämnare, litt ..Bergman,ägare.....
 Ritningar
 Arkivhandlingar

Hus nr	Husets funktion	Vån ant.	Grund mtr.	Stom mtr.	Fasad mtr.	Färg Fasad	Fön.	Dörr	Tak mtr. färg	Byggn. år b, l, u	Ombyggn år
I	Bostadshus	1½	C b	B b	SLL	O Grå	2r	Trä	2T R	omkr 1935	u
II	Garage	1	-	B	SLL	O Grå	-	Trä	P	1950-	al b
III											
IV											

Kommentar Fönstren var ursprungligen 6-rutade men spröjsen är i dag bortsågade.....
 Tomten var ursprungligen större men styckades av redan 1939 av lantmätare.....
 Högdal. u

Beskrivning av närmiljön Villaområde med blandad bebyggelse.....

Hammarö kommun Stadsdel Gunnarskär Datum 20/6-83
 Fastighet Gunnarskär 1:57 Film nr Hö 101
 Gatadress Villav.1 Karta P 23,24,33,34
 Fast:s namn Sign U.W.
 Arkitekt

Anl. art, tid, funktion (våning för våning) Egnahem.

Öppgiftslämnare, litt Ägaren.
 Ritningar
 Arkivhandlingar

Hus nr	Husets funktion	Vån ant.	Grund mtr.	Stom mtr.	Fasad mtr.	Färg Fasad	Fön.	Dörr	Tak mtr. färg	Byggn. år b,l,u	Ombyggn. år
I	Bostadshus	1½	C x)	B u	SLL	0 LjusG	kors Br	Trä	2T R	1933	eller-34 v
II	Bod	1	-	B	SLL	0 LjusG	smär Br	Trä	2T R	-"-	
III											
IV											

Kommentar x) Gjutna cementblock med kanaler-typ lättbetong-. Framsidan rutad.....

Beskrivning av närmiljön Villapmråde med blandad bebyggelse.....

Hammarö kommun Stadsdel Gunnarskär Datum 17/6-83
 Fastighet Gunnarskär 1:73 Film nr Hö 99
 Gatadress Gunnarskärsv.6 Karta p 23, 24, 33, 34
 Fast:s namn Sign U.W.
 Arkitekt

Anl. art, tid, funktion (våning för våning) Egnahem med gårdslus med plats för måleriverkstad.

Utgiftslämnare, litt Katarina Lindberg, ägare.
 Ritningar
 Arkivhandlingar

Hus nr	Husets funktion	Vån ant.	Grund mtr.	Stom mtr.	Fasad mtr.	Färg Fasad	Fön.	Dörr	Tak mtr. färg	Byggn. år b,1,u	Ombyggn. år
I	Bostadshus	1½	C	B b	SLL	O Bg	6r Br	Trä	2Bt R	1933	u
II	Verkstadslokal	1½	C	B b	SLL	O Bg	4o6r Br	Trä	2T R	senare på -30-talet	u
III	Garage	1	C	B b	SLL	O Bg	-	Trä	P	1950-talets slut	u

Kommentar Katarina Lindbergs farfar byggde först hus I som både bostad och verkstad.

Beskrivning av närmiljön

BYGGNAD SINVENTERING 1979-83

S-län

VÄRMLANDS MUSEUM

Hammarö kommun Stadsdel Gunnarskär Datum 21/6-83
 Fastighet Gunnarskär 1:112 Film nr Hö 103
 Gatuadress Klöverudsv.7 Karta P 23, 24, 33, 34
 Fast:s namn Sign U.W.
 Arkitekt

Anl. art, tid, funktion (våning för våning) Egna hem

Uppgiftslämnare, litt E. Eriksson m. fru. (ägare)
 Ritningar
 Arkivhandlingar

Hus nr	Husets funktion	Vån ant.	Grund mtr.	Stom mtr.	Fasad mtr.	Färg Fasad	Fön.	Dörr	Tak mtr. färg	Byggn. år b, l, u	Ombyggn år
I	Bostadshus	1½	C	B u	SLl	0 V	6r Gö	Trä	2T R	1934	u
II	Lekstuga	1	Sp	B b	SLl	0 V	4r Gö	Trä	Pa		
III											
IV											

Kommentar

 Beskrivning av närmiljön ... I utkant av villaområde mot öppen mark.

Hammarö kommun Stadsdel Gunnarskär Datum 22/6-83
 Gunnarskär 1:151 Hö 106
 Fastighet Ringv. 20 Film nr P 23,24,33,34
 Gatadress Karta
 Fast:s namn Sign U.W.
 Arkitekt

Anl. art, tid, funktion (våning för våning) Mindre villa.

Uppgiftslämnare, litt Ägaren.
 Ritningar
 Arkivhandlingar

Hus nr	Husets funktion	Vån ant.	Grund mtr.	Stom mtr.	Fasad mtr.	Färg Fasad	Fön.	Dörr	Tak mtr. färg	Byggn. år b,l,u	Ombyggn. år
I	Bostadshus	1½	C x)	B b	Et	Grå	2r Br		2T R	1939-40	u
II											
III											
IV											

Kommentar x) cementblock med kanaler.
 Huset under reparation vid inventeringstillfället.

Beskrivning av närmiljön I sluttning mot Vänervik, i område med blandad bebyggelse
 med relativt stor andel 30-talshus.

Hammarä kommun Stadsdel Gunnarskär Datum 22/6-83
 Fastighet Gunnarskär 1:152 Film nr Hö 107
 Gatuadress Ringv. 18 Karta P 23, 24, 33, 34
 Fast:s namn Sign U.W.
 Arkitekt

Anl. art, tid, funktion (våning för våning) Mindre villa.

Öppgiftslämnare, litt Ägaren.
 Ritningar
 Arkivhandlingar

Hus nr	Husets funktion	Vån ant.	Grund mtr.	Stom mtr.	Fasad mtr.	Färg Fasad	Fön.	Dörr	Tak mtr. färg	Byggn. år b, l, u	Ombyggn. år
I	Bostadshus	1½	C	B u	SLL	P b G	406 ry	Trä	2F R	1935	u
II	Garage	1	C b	B b	PFv	I Br	1r Br	Trä	?	1950-tal	b
III											
IV											

Kommentar

Beskrivning av närmiljön Huset ligger i sluttning ned mot vänervik, i område med
 blandad villabebyggelse med relativt stor del av 1930-talshus.

..... Hammarö kommun Stadsdel .. Gunnarskär Datum 29/6-83
 Fastighet .. Gunnarskär 1:163 Film nr .. Hö 108
 Gatuadress .. Folkungav. 18 Karta ... P. 23, 24, 33, 34
 Fast:s namn Sign ... U.W.
 Arkitekt

Anl. art, tid, funktion (våning för våning) Enfamiljshus.

Uppgiftslämnare, litt Ägaren.
 Ritningar
 Arkivhandlingar

Hus nr	Husets funktion	Vån ant.	Grund mtr.	Stom mtr.	Fasad mtr.	Färg Fasad	Fön.	Dörr	Tak mtr. färg	Byggn. år b, l, u	Ombyggn. år
I	Bostadshus	1	C	B b	Rev	Bg	6r Gö	Trä Gö	2T R	1935	u
II											
III											
IV											

Kommentar

 Beskrivning av närmiljön Blandad bebyggelse med stor andel 30-talshus.

Hammarö kommun Stadsdel Gunnarskär Datum 29/6-83
 Fastighet Gunnarskär 1:164 Film nr Hö 108
 Gatadress Folkungav.20 Karta P 23,24,33,34
 Fast:s namn Sign U.W.
 Arkitekt

Anl. art, tid, funktion (våning för våning) Egna hem.

Jppgiftslämnare, litt Ägaren.
 Ritningar
 Arkivhandlingar

Hus nr	Husets funktion	Vån ant.	Grund mtr.	Stom mtr.	Fasad mtr.	Färg Fasad	Fön.	Dörr	Tak mtr. färg	Byggn. år b,l,u	Ombyggn. år
I	Bostadshus	1½	C	B b	Et	Grå	6o4r Gö	Trä Br	2T R	1934	u
II	Bod och garage	1	-	B b	SLP	⁰ G+Bg	4r R	Trä R	P R	Samtida	b
III											
IV											

Kommentar

Beskrivning av närmiljön Blandad villabebyggelse med relativt stor andel hus från 1930-talet.

Hammarö kommun Stadsdel Gunnarskär Datum 21/6-83
 Fastighet Gunnarskär 1:169 Film nr Hö 104
 Gatadress S:a Domarev.24 Karta P 23, 24, 33, 34,
 Fast:s namn Sign U.W.
 Arkitekt

Anl. art, tid, funktion (våning för våning) Egenhem

Uppgiftslämnare, litt
 Ritningar
 Arkivhandlingar

Hus nr	Husets funktion	Vån ant.	Grund mtr.	Stom mtr.	Fasad mtr.	Färg Fasad	Fön.	Dörr	Tak mtr. färg	Byggn. år b, l, u	Ombyggn. år
I	Bostadshus	1½	C	B b	SLL	P R	6r V	Trä V	2T R	omkr. 1935	b
II	Garage	1	S	B b	SLL	FR	2r V	Trä R	P	ant samt b	
III	Lekstuga	1	-	B b	PFv	FR	V	Trä V	P	ant. samt. b	
IV											

Kommentar

Beskrivning av närmiljön I gammalt egnahemsområde som i dag har blandad villa-
 benyggelse.

.....

..... Hammarö kommun Stadsdel .. Gunnarskär Datum . 31/5-83
 Fastighet . Gunnarskär 1:176 Film nr . Hö 91, Hö 92
 Gatuadress . Hovlandav.30 Karta . P23, 24, 33, 34
 Fast:s namn Sign
 Arkitekt

Anl. art, tid, funktion (våning för våning) Tillbyggt egna hem

Uppgiftslämnare, litt Eve-Lena och Jan Davidsson, ägare
 Ritningar
 Arkivhandlingar

Hus nr	Husets funktion	Vån ant.	Grund mtr.	Stom mtr.	Fasad mtr.	Färg Fasad	Fön.	Dörr	Tak mtr. färg	Byggn. år b, l, u	Ombyggn år
I	Bostadshus	1½	C	B	SLP	P G	6r V	Trä	2Bt Grå	omkr. 1935 u	1980-81
II	Bod/garage	1	C	B	SLP	P G	2r V	Trä Br	P S	1nt samt.	
III											
IV											

Kommentar

 Beskrivning av närmiljön Intill hårt trafikerad genomfartsgata i område med
 blandad villabebyggelse huvudsakligen från 1930-och40-tal.

Hammarö kommun Stadsdel Gunnarskär Datum 29/6-83
 Gunnarskär 1:182 Film nr Hö 108
 Fastighet Ringv.14 Karta P 23,24,33,34
 Gatuadress Sign
 Fast:s namn
 Arkitekt

Anl. art, tid, funktion (våning för våning) Egnahem.....

giftslämnare, litt
 Ritningar
 Arkivhandlingar

Hus nr	Husets funktion	Vån ant.	Grund mtr.	Stom mtr.	Fasad mtr.	Färg Fasad	Fön.	Dörr	Tak mtr. färg	Byggn. år b,l,u	Ombyggn. år
I	Bostadshus	1½	C b	B u	Rev	V	kors B	Trä B	2T R	1930-tal	u
II											
III											

Kommentar Mycket fint exempel på litet, välbyggt egnahem.....

Beskrivning av närmiljön I villaområde med blandad bebyggelse med relativt stor
 andel hus från 30-talet.....

Harriarö kommun Stadsdel Gunnarskär Datum 29/6-83
 Gunnarskär 1:259 Film nr Hö 107
 Fastighet Hovlandav.46B Karta P 23,24,33,34
 Gatuadress Sign U.W.
 Fast:s namn
 Arkitekt

Anl. art, tid, funktion (våning för våning) Egnahem

Öppgiftslämnare, litt
 Ritningar
 Arkivhandlingar

Hus nr	Husets funktion	Vån ant.	Grund mtr.	Stom mtr.	Fasad mtr.	Färg Fasad	Fön.	Dörr	Tak mtr. färg	Byggn. år b, l, u	Ombyggn. år
I	Bostadshus	1½	C b	B b	SLL	P Aprikos	2R V	Trä	2T R	1940-tal	b
II	Garage	1	-	B b	SLL	O _{Bg}	-	Trä	Pa	1940-tal	b
III											
IV											

Kommenter

 Beskrivning av närmiljön I stor trädgård vid genomfartsgata.

..... Hammarö kommun Stadsdel Gunnarskär Datum .30/6-83.....
 Fastighet Gunnarskär 1:269 Film nr Hö 110.....
 Gatadress .Folkungav.13(Vikingav.17) Karta .P23,24,33,34.....
 Fast:s namn Sign
 Arkitekt

Anl. art, tid, funktion (våning för våning) Mindre enfamiljvilla.....

Uppgiftslämnare, litt
 Ritningar
 Arkivhandlingar

Hus nr	Husets funktion	Vån ant.	Grund mtr.	Stom mtr.	Fasad mtr.	Färg Fasad	Fön.	Dörr	Tak mtr. färg	Byggn. år b, l, u	Ombyggn. år
I	Bostadshus	1½	C	B	SLL	O V	2 del Br	Trä	2T R	1946	u
II											
III											
IV											

Kommentar

Beskrivning av närmiljön I villaområde med blandad bebyggelse.....

BYGGNAD SINVENTERING 1982

S-län

VÄRMLANDS MUSEUM

Hammarö Stadsdel Gunnarskär Datum 20/6-83

 Fastighet Gunnarskär 1:339, 1:340, 1:492, 1:490 Film nr
 Gatuadress Jonsbolsv. 1, 3A, 3B, Viköngav. 20B Karta P 23, 24, 33, 34
 Fast:s namn Sign U.W.
 Arkitekt

Anl. art, tid, funktion 4 st enplans, enfamiljshus i vit konststen och brunlaserat
 trä. Svart betongtegel. Vidbyggt garage.



Gunnarskär 1:492 Gunnarskär 1:340
 Jonsbolsv. 3B Jonsbolsv. 3A
 SO

Beskrivning av närmiljön Villaområde med blandad bebyggelse.

Hammarö kommun Stadsdel Gunnarskär Datum 29/6-83
 Fastighet Gunnarskär 1:441 Film nr Hö 107
 Gatadress (Ringv.3) Runav. 2 Karta P 23,24,33,34
 Fast:s namn Sign
 Arkitekt

Anl. art, tid, funktion (våning för våning) Större egenhem

Uppgiftslämnare, litt Ägaren
 Ritningar
 Arkivhandlingar

Hus nr	Husets funktion	Vån ant.	Grund mtr.	Stom mtr.	Fasad mtr.	Färg Fasad	Fön.	Dörr	Tak mtr. färg	Byggn. år b,l,u	Ombyggn. år
I	Bostadshus	1½	C	B b	SLL	O G	6r v	Trä	2T R	omkr.	1935 u
II											
III											
IV											

Enligt uppgift inreddes övervåningen omkring 1958.
 Kommentar

Beskrivning av närmiljön Område med blandad bebyggelse men med relativt stor
 andel hus från 1930-talet

..... Hammarö kommun Stadsdel .. Gunnarskär Datum .22/6-83.....
 Fastighet ... Gunnarskär 1:499 och 1:145 Film nr Hö 106
 Gatadress Ringv. 32 A och B Karta P. 2, 24, 3, 34, ...
 Fast:s namn Sign U.W.
 Arkitekt

Anl. art, tid, funktion (våning för våning) Egnahem.

Uppgiftslämnare, litt
 Ritningar
 Arkivhandlingar

Hus nr	Husets funktion	Vån ant.	Grund mtr.	Stom mtr.	Fasad mtr.	Färg Fasad	Fön.	Dörr	Tak mtr. år färg	Byggn. b, l, u	Ombyggn år
I	Bostadshus	1	C	B b	LFS	O V	6r Br	Trä	P R	1930-tal	b
II	Bod	1	Sp	B b	Sll	O V	4r Br	Trä Br	P	1930-tal	b
III	Bostadshus	1	C	B b	KS/ Trä	V/Br		Trä	2Bt S	sent	1970-tal
IV											

Kommentar

Beskrivning av närmiljön Det gamla och det nya bostadshuset ligger mycket nära varandra. Det nya huset är uppfört på avstyckning från den ursprungliga tomten.

..... Hammarö kommun Stadsdel Gunnarskär Datum ... 21/6-83
 Fastighet Gunnarskär 9:1 Film nr Hö 101, Hö 102
 Gatuadress Frödingsv. 1 Karta P. 23, 24, 33, 34
 Fast:s namn Sign U.W.
 Arkitekt

Anl. art, tid, funktion (våning för våning) Egna hem

Uppgiftslämnare, litt Ägaren
 Ritningar
 Arkivhandlingar

Hus nr	Husets funktion	Vån ant.	Grund mtr.	Stom mtr.	Fasad mtr.	Färg Fasad	Fön.	Dörr	Tak mtr. färg	Byggn. år b, l, u	Ombyggn. år
I	Bostadshus	1½	C	B b	SLL	P R	2r Gö	Trä	2T R	1929	tillbygg 2 ggr. u
II	Bod med garage.	1	-	B b	SLL	FR	Gö	Trä Gö	Pa	1929	u
III											
IV											

Kommentar Fastigheten är i dag delad av Frödingvägen.

Beskrivning av närmiljön Villaområde med blandad bebyggelse.

Hammarö kommun Stadsdel Gunnarskär Datum 20/6-83
 Fastighet Götetorp 1:16 Film nr Hö 100
 Gatadress John Erikssonsv. 16 (Jonsbolsv. 14) Karta P23, 24, 33, 34
 Fast:s namn Sign U.W.
 Arkitekt

Anl. art, tid, funktion (våning för våning) Egnahem.

Uppgiftslämnare, litt
 Ritningar
 Arkivhandlingar

Hus nr	Husets funktion	Vån ant.	Grund mtr.	Stom mtr.	Fasad mtr.	Färg Fasad	Fön.	Dörr	Tak mtr. färg	Byggn. år b, l, u	Ombyggn. år
I	Bostadshus	1½	C	B b	Et	Grå	609 r Gö	Trä	Et Grå	1930-tal	b
II											
III											
IV											

Kommentar

Beskrivning av närmiljön Villaområde med blandad bebyggelse, de äldsta husen från 1930-talet.

..... Hammarö Stadsdel Gunnarskär Datum 20/6-83.....
 Fastighet Götetorp 2:22 - 2+12 Film nr Hö 100.....
 Gatuadress Jönsbolsv. 29,27,25,23,21,19F,E,D,C,B,A Karta P 44,45,54,55.....
 Fast:s namn Sign U.W:.....
 Arkitekt

Anl. art, tid, funktion 11 st enplans enfamiljshus i rött tegel med
 brunlaserat trä. Rött betongtegel. Mellanliggande garage i ljus puts.....



Göteborg 2:7 Göteborg 2:6
 Jönsbolsv. 19 F Jönsbolsv. 21 SO
 NO

Villaområde med blandad bebyggelse.

Beskrivning av närmiljön

Hammarö Stadsdel Gunnarskär Datum 16/6-83
 Fastighet Götetorp 3:165- 1:178 Film nr Hö 95
 Gatuadress Axelssonsv. 66,64,62,60,68,56,54,53,50,48,46,44,42 Karta P 44,45,54,55/P 23
 40 24,33,34 U,W.
 Fast:s namn Sign
 Arkitekt

Anl. art, tid, funktion 3 st radhuslängor med tillsammans 14 lägenheter(4+4+6).
 Konststensplattor och träpanel. Förrådsbyggnader i trä vid tomtgränserna mot
 gatan. (Del av större område som ingår i Götetorpsområdet.)



3A → 4 → 4A → 5 → 5A → 6
 Götetorp 3:165-3:170 Axelssonsv. 66,64 62,60,58,56. 5U
 Götetorp 3:171-3:178 Axelssonsv. 54,52,50, 48,46,44,42,40 5U
 Götetorp 3:171 Axelssonsv. 54 5U

Beskrivning av närmiljön Område med blanda bebyggelse : villor, grupphus , radhus.
 I utkanten av området med grönområde på baksidan.

Hammarö kommun Stadsdel Gunnarskär Datum 25/8-85
 Fastighet Klöverud Film nr Hö 121
 Gatadress Baldersvägen/Egnahemsvägen Karta
 Fast:s namn Sign U W
 Arkitekt

Anl. art, tid, funktion (våning för våning) ... 6 st enfamiljs, enplanshus i rött tegel
 nu trä. Sadeltak med tegel. Vidbyggt garage, grundplanen lika husen, olika till- och
 ombyggda

Jppgiftslämnare, litt
 Ritningar
 Arkivhandlingar

Hus nr	Husets funktion	Vån ant.	Grund mtr.	Stom mtr.	Fasad mtr.	Färg Fasad	Fön.	Dörr	Tak mtr. färg	Byggn. år b, l, u	Ombyggn. år
I											
II											
III											
IV											

Kommentar .. Villaområde med blandad bebyggelse,

Beskrivning av närmiljön

Hammarö kommun Stadsdel Gunnarskär Datum 25/8-85
 Fastighet Klöverud 1:47, 1:48, 1:49, 1:50 Film nr Hö 121
 Gatuadress Baldersvägen Karta P. 23,24,33,34+stencil
 Fast:s namn Sign
 Arkitekt

Anl. art, tid, funktion (våning för våning) 4 st enplans enfamiljshus i gult tegel med
 gavelrösten nu vidbyggda garage i brunt trä. Sadeltak med tegel.

Uppgiftslämnare, litt
 Ritningar
 Arkivhandlingar

Hus nr	Husets funktion	Vån ant.	Grund mtr.	Stom mtr.	Fasad mtr.	Färg Fasad	Fön.	Dörr	Tak mtr. färg	Byggn. år b,1,u	Ombyggn. år
I											
II											
III											
IV											

Kommentar

Beskrivning av närmiljön I utkanten av centrum med blandad villabebyggelse intill
 skogsparti

Hammarö kommun Stadsdel Gunnarskär Datum 25/8-85
 Fastighet Klöverud 1:51,1:52,1:53 Film nr Hö 121
 Gatadress Egnahemsvägen 48,46,44 Karta
 Fast:s namn Sign U W
 Arkitekt

Anl. art, tid, funktion (våning för våning) 3 st 1 1/2 plans enfamiljshus. Trähus.
 Tegelklätt sadeltak, Vidbyggt garage. 1960-tal

Öppgiftslämnare, litt
 Ritningar
 Arkivhandlingar

Hus nr	Husets funktion	Vån ant.	Grund mtr.	Stom mtr.	Fasad mtr.	Färg Fasad	Fön.	Dörr	Tak mtr. färg	Byggn. år b,l,u	Ombyggn. år
I											
II											
III											
IV											

Kommentar

Beskrivning av närmiljön Villaområde med blandad bebyggelse.

..... Hammarö kommun..... Stadsdel .. Gunnarskär..... Datum .25/8-85.....
 Fastighet .. Klöverud 1:63,1:64,1:65,1:68,1:69,1:70,1:71,1:72.. Film nr .. Hö 121.....
 XXXXXXXXXXXX 1:73,1:74,1:75,1:76,1:77,1:78.Florav/Guntavägen... Karta
 Fast:s namn Sign U W.....
 Arkitekt

Anl. art, tid, funktion (våning för våning) ..14 st enplans, enfamiljshus i rött tegel,.....
 .. gavelrösten i trä. Vidbyggda garage i trä. Husen till- och ombyggda olika. Sadeltak med.....
 .. tegel.....

Öppgiftslämnare, litt
 Ritningar
 Arkivhandlingar

Hus nr	Husets funktion	Vån ant.	Grund mtr.	Stom mtr.	Fasad mtr.	Färg Fasad	Fön.	Dörr	Tak mtr. färg	Byggn. år b,l,u	Ombyggn. år
I											
II											
III											
IV											

Kommentar

Beskrivning av närmiljön .. Blandad villabebyggelse.....

Hammarö kommun Stadsdel ..Gunnarskär..... Datum ..25/8-85.....
 Fastighet Klöverud 1:483, 1:484, 1:485, 1:486 Film nr Hö 121.....
 Gatuadress Guntavägen 9,11,13,15 Karta
 Fast:s namn Sign ..U W.....
 Arkitekt

Anl. art, tid, funktion (våning för våning) 4 st 1 1/2 plans enfamiljshus i vit konststen.
 ursprungligen brunt trä. Sadeltak med gråsvart eternit. Vidbyggda garage med pulpettak.

Oppgiftslämnare, litt
 Ritningar
 Arkivhandlingar

Hus nr	Husets funktion	Vån ant.	Grund mtr.	Stom mtr.	Fasad mtr.	Färg Fasad	Fön.	Dörr	Tak mtr. färg	Byggn. år b,l,u	Ombyggn. år
I											
II											
III											
IV											

Kommentar

Beskrivning av närmiljön Villaområde med blandad bebyggelse.

Hammarö kommun Stadsdel Gunnarskär Datum 30/6-83
 Fastighet Nolgård 1:48 Film nr Hö 111
 Gatuadress Ålkärsv.24 Karta P. 23, 24, 33, 34
 Fast:s namn Sign U.W.
 Arkitekt

Anl. art, tid, funktion (våning för våning) Större egnahem.

Uppgiftslämnare, litt Ägaren
 Ritningar
 Arkivhandlingar

Hus nr	Husets funktion	Vån ant.	Grund mtr.	Stom mtr.	Fasad mtr.	Färg Fasad	Fön.	Dörr	Tak mtr. färg	Byggn. år b,l,u	Ombyggn. år
I	Bostadshus	1½	C	B	SLL	O Grå	R	Trä	2T R	1925	u
II											
III											
IV											

Kommentar Huset mycket nedgått. Köket förefaller ha originalinredningen kvar med ..
 bl.a. halvpanel.

Beskrivning av närmiljön

BYGGNADSinVENTERING 1988

S-län
VÄRMLANDS MUSEUM

Hammarö kommun Stadsdel Götetorp Datum 17/6-82
 Fastighet Götetorp 1:21 Film nr B6 77
 Gatadress Jonabolvägen 47 (Tegnérsvägen 3) Karta P 44, 45, 54, 55
 Fast:s namn Sign EW
 Arkitekt

Anl. art, tid, funktion (våning för våning) Egna 1 1/2 plan.

Jppgiftslämnare, litt
 Ritningar
 Arkivhandlingar

Hus nr	Husets funktion	Vån ant.	Grund mtr.	Stom mtr.	Fasad mtr.	Färg Fasad	Fön.	Dörr	Tak mtr. färg	Byggn. år b, l, u	Ombyggn. år
I	Bostadshus	1 1/2	C	F	210	P Gal	6 Br	Trä Br	2T R	1930-tal	b
II											
III											
IV											

Kommentar

Beskrivning av närmiljön Egna området med hus från 1930- och -40-talen, de flesta kraftigt ombyggda.

Hammarö kommun Stadsdel Götetorp Datum 13/8-85
 Fastighet Götetorp 1:41 Film nr Hö 138
 Gatuadress Göterstavägen 63 Karta P, 44, 45, 54, 55
 Fast:s namn Sign U W
 Arkitekt

Anl. art, tid, funktion (våning för våning) Egnahem

Utgiftslämnare, litt Ägaren
 Ritningar
 Arkivhandlingar

Hus nr	Husets funktion	Vån ant.	Grund mtr.	Stom mtr.	Fasad mtr.	Färg Fasad	Fön.	Dörr	Tak mtr. färg	Byggn. år b, l, u	Ombyggn. år
I	Bostadshus	1 1/2	C	P	SLL	B ₉ ₀	6 r 9 ö	Trä Gö	2 T R	1936	u.
II	Bod	1	C _p	R	SLL	Fr	4 r V	Trä Gö	P1	—	
III											
V											

Kommentar

 Beskrivning av närmiljön I område med blandad bebyggelse

Hammarö kommun Stadsdel Götetorp
 Fastighet Götetorp 1:48, 1:18, 1:58, 1:57, 1:56, 1:57
 Gatuadress Gunnarskärev. 49, 47, 45, 43, 41, 39
 Fast:s namn
 Arkitekt

Datum 24/6 -82
 Film nr Hö 78
 Karta 44, 45, 54, 55
 Sign U.W.

Anl. art, tid, funktion 6 st enplansa enfamiljshus. Gult tegel.



Beskrivning av närmiljön Gruppshus på skogstomter. Husen långt indragna från gatan.
 Villapmråde med blandad bebyggelse.

Hammarö kommun Stadsdel ..Götetorp..... Datum ..23/6-82.....
 Fastighet ..Götetorp 1:64..... Film nr ..Hö 78.....
 Gatuadress ..Gunnarskärsv.50..... Karta ..44,45,54,55.....
 Fast:s namn SignU.W.....
 Arkitekt

Anl. art, tid, funktion (våning för våning)Egna hem.....

Uppgiftslämnare, litt
 Ritningar
 Arkivhandlingar

Hus nr	Husets funktion	Vån ant.	Grund mtr.	Stom mtr.	Fasad mtr.	Färg Fasad	Fön.	Dörr	Tak mtr. färg	Byggn. år b,l,u	Ombyggn. år
I	Bostadshus	1	C	B b	Sprit	Ljusgrå	br	Trä Br	P/S	1930-	taletsslut b
II	Bod	1	C	B b	SLL	P/G	6 lit/br	Trä Br	Pa/S	-"-	
III											
IV											

Kommentar

Beskrivning av närmiljön Vid genomfartsväg genom villalän med huvudsakligen
 30- och 40-talsbebyggelse men även en del yngre hus.



Hammarö kommun Stadsdel Götetorp Datum 16/6 -82
 Fastighet Götetorp 1:147 Film nr Hö 74
 Gatuadress Skolvägen 1(Götetorpsv.41) Karta P. 44, 45, 54, 55
 Fast:s namn Götetorps gård Sign UW
 Arkitekt

Anl. art, tid, funktion (våning för våning) Avstyckad bondgård.Ladugård och svinhus
 rivna.Lillstugan används till kiropraktikermott.,stallet delvis omgjort till
 garage, smedjan flyttad och omgjord till bastu

Uppgiftslämnare, litteratur Herr och Fru Österman. och Svenska gods och gårdar, 1945.
 Planeringar
 Arkivhandlingar

Hus nr	Husets funktion	Vån ant.	Grund mtr.	Stom mtr.	Fasad mtr.	Färg Fasad	Fön.	Dörr	Tak mtr. färg	Byggn. år b, l, u	Ombyggn. år
I	Bostadshus	1½	S/Bruk	T	SLL	P R	6rut V	Trä V/Grön	2BT R	omkr. 1820 u	1916+ början av 1970-talet
	Lillstuga	1	S	T	SLP	P R	4 V	Trä Grön	2BT R	omkr. 1850 u	början av 1970-talet
III	Stall	2	-	T/B	-/SLP	P R	V	Trä S	1T R		
IV	Bastu f.d.smedja	1	S	T	-/SLP	FR P R	-	Trä S	2BT R	hitflyttad.	
V	Garage	1	-	R b	Pfv	P R	-	Trä S	Pa S	1970 tal	b
VI	Källare	1	S	S	S/SSP	-/FR	-	Trä P			

..... Kommentar: Agaren fick dånlon för förtjänstfull renovering 1975.
 Beskrivning av närmiljön Byggnaderna ligger i en stor parkliknande trädgård intill
 genomfartsgata. I norr Götetorps skola för övrigt modern villabebyggelse.

BYGGNADSVINVENTERING 1982

S-län
VÄRMLANDS MUSEUM

Hammarö kommun Stadsdel Götetorp Datum .. 24/6-82
 Fastighet Götetorp 3:109- 3:134 Film nr .. Hö 78
 Gatuadress .. Cederrothsv.1-20, Karlav.31,33,35,37,39,41 Karta .. 44,45,54,55
 Fast:s namn Sign
 Arkitekt

Anl. art, tid, funktion .. 26 st 1½-plans enfamiljshus (grupphus) med mellanliggande garage. 1970-talets början.



Beskrivning av närmiljön .. På gårde mellan ängs mark och äldre villabebyggelse.

Hammarö kommun Stadsdel Götetorp Datum 24/6-82
 Fastighet Götetorp 3:145-3:164+ 3:1 Film nr Hö 79
 Gatuadress Axelssonsv. 106-68 (jäma nummer) Karta 44,45,54,55
 Fast:s namn Sign U.W.
 Arkitekt

Anl. art, tid, funktion 4 st radhuslängor, 2 st med 4 lägenheter i och 2 st med
 6 lägenheter i. Parvis/hopbyggda förrådsbyggnader vid tomtgränsen mot gatan.
 Husen del av större grupp, där resten hänförs till Gunnarskärsområdet.
 Tråvåningshus med konststensplattor och brun träpanel. Början av 1970-talet.



Beskrivning av närmiljön Husen ligger i en lång rad längs Axelssonsvägen. Utgör gräns
 mellan grupphus-/villaområde och grönområde.

Hammarö kommun Stadsdel Götetorp Datum 16/6-85
 Fastighet ..Götetorp 3:179 Film nr HÖ 74.....
 Gatuadress Götetorp 68. Skolvägen 3 Karta P. 44, 45, 54, 55.....
 Fast:s namn Götetorp skola Sign
 Arkitekt

Anl. art, tid, funktion (våning för våning) ..Lågstadieskola.....

Uppgiftslämnare, litt
 Ritningar
 Arkivhandlingar

Hus nr	Husets funktion	Vån ant.	Grund mtr.	Stom mtr.	Fasad mtr.	Färg Fasad	Fön.	Dörr	Tak mtr. färg	Byggn. år b, l, u	Ombyggn. år
I	Skolhus	1 1/2	Btg/S	Tg	Rapp	Bg	V		2T R	1870	tillbyggt senare pålagt
II	gammal vaktmästarbostad	1	S	Tg	Putsad	V	V/R		2T R	slutet av 1800-tal. b.	
III	Lärbostad	1 1/2	Btg		SLP	GP	V	Br	2BT R	1920-tal	
IV	Skola, förskola daghem	1	Btg	?	Tg	Bg	Br	Br	Papp Br	1980 da	

Kommentar .Taget i bruk 1870 och 1871 (det lilla huset).

Beskrivning av närmiljön Alldeles intill Götetorps gård omgiven av blandad villabebyggelse. Både nya villor och äldre egna hem (40-tal b.).



Hammarö kommun Stadsdel Götetorp Datum 15/6-82
 Fastighet Jonshol 1:15 Film nr H6 71
 Gatuadress Skolvägen 11 Karta P 53, 54, 63, 64.
 Fast:s namn Sign UW
 Arkitekt

Anl. art, tid, funktion (våning för våning) Egnahem i stor trädgård. 1/2 plan.

Oppgiftslämnare, litt
 Ritningar
 Arkivhandlingar

Hus nr	Husets funktion	Vån ant.	Grund mtr.	Stom mtr.	Fasad mtr.	Färg Fasad	Fön.	Dörr	Tak mtr. färg	Byggn. år b,1,u	Ombyggn. år
I	Bostadshus	1 1/2	S+bruk	8	SLP/SLP	FR	4+6+ 12+ 16 rut.	Trä V	2T Röd	1918	x)
	Bod	1	S	R/B	SLP/SLP	FR	V	Trä V	2T R	Ant .	samt.I
III	Garage	1	S	R b	SLP	O Grå	-	Trä I. S	Pa S	1950-	tal b
IV											

Kommentar Den ursprungliga stommen flyttad hit och upprest 1918. Huset tillbyggt senare, möjligen på 30-talet.

Beskrivning av närmiljön I villaområde med blandad bebyggelse av betydligt lägre ålder, just norr om Götetorps gård och skola.

..... Hammarö kommun Stadsdel Götetorp Datum 15/6 -82.....
 Fastighet Jonshol 1:37 Film nr H6 72.....
 Gatuadress Almquist's väg 9 (Sveavägen 0) Karta P 44, 45, 54, 55.....
 Fast:s namn Sign UW.....
 Arkitekt

Anl. art, tid, funktion (våning för våning) Egnahem i 1½ plan,

Uppgiftslämnare, litt Fru Skogsherg
 Ritningar
 Arkivhandlingar

Hus nr	Husets funktion	Vån ant.	Grund mtr.	Stom mtr.	Fasad mtr.	Färg Fasad	Fön.	Dörr	Tak mtr. färg	Byggn. år b,l,u	Ombyggn. år
I	Bostadshus	1½	C	B	SLI	O/Grå	6 mtr R/Grå	Trä Grå	20 R	1932	u
--	Bed	1	6p/3	B	SLI	O/Grå	-	Trä Grå	P	Int. spat. som	
III											
IV											

Kommentar

Beskrivning av närmiljön I villanråde med blandad bebyggelse, just på gränsen mellan 30-tals bebyggelse och betydligt senare datum.

BYGGNAD SINVENTERING 1982

S-län
VÄRMLANDS MUSEUM

Hammarö kommun Stadsdel Götetorp Datum 15/6-82
 Fastighet Jonsbol 1:47 Film nr H 71
 Gatadress Götetorpsvägen 51 (Götav.2) Karta P 53, 54, 63, 64.
 Fast:s namn Sign UW
 Arkitekt

Anl. art, tid, funktion (våning för våning) Egnahem, 1 1/2 plan, från 1930-talet

Jppgiftslämnare, litt
 Ritningar
 Arkivhandlingar

Hus nr	Husets funktion	Vån ant.	Grund mtr.	Stom mtr.	Fasad mtr.	Färg Fasad	Fön.	Dörr	Tak mtr. färg	Byggn. år b,1,u	Ombyggn. år
I	Bostadshus	1 1/2	Det.	B	ELL	G	400 Eryt.	Trä Be	2T Röd	1933	1.
	Bod	1		R B	SBP (Dappar)	PR	-	FR	Pa Svart	1933	1.
III											
IV											

Kommentar

Beskrivning av närmiljön I område med blandad villabebyggelse, huvudsakligen yngre...

Hammarö kommun Stadsdel ..Götetorp Datum ..23/6-82.....
 Fastighet ..Jonsbol 1:61 Film nr ..Hö 77.....
 Gatuadress ..Gunnarskärsv.72 Karta ..44,45,54,55.....
 Fast:s namn Sign ..U.W.....
 Arkitekt

Anl. art, tid, funktion (våning för våning) Egna hem.....

ppgiftslämnare, litt
 Ritningar
 Arkivhandlingar

Hus nr	Husets funktion	Vån ant.	Grund mtr.	Stom mtr.	Fasad mtr.	Färg Fasad	Fön.	Dörr	Tak mtr. färg	Byggn. år b, l, u	Ombyggn. år
I	Bostadshus	1	C	B	SLP	P/Bg	2/Br Bg	Trä	2T'	Slute	1930-ta b
II	Garage	1	C	B b	SLP	P/Bg	-	Trä/Tr Pa/;		"-	
III											
IV											

Kommentar

 Beskrivning av närmiljön I villaområde med huvudsakligen 30- och 40-talshus men med
 enstaka helt nybyggda hus insprängda.

..... Hammarö kommun Stadsdel Götetorp Datum 15/6
 Fastighet Jonshol 1:131 Film nr Hö 72
 Gatuadress Almqvists väg 6 Karta P 44, 45, 54, 55
 Fast:s namn Sign UW
 Arkitekt

Anl. art, tid, funktion (våning för våning) Egendom i 1½ våning, tillbyggt (förlängt)
 med en fönsteraxel.

Uppgiftslämnare, litt Ägaren.
 Ritningar
 Arkivhandlingar

Hus nr	Husets funktion	Vån ant.	Grund mtr.	Stom mtr.	Fasad mtr.	Färg Fasad	Fön.	Dörr	Tak mtr. färg	Byggn. år b, l, u	Ombyggn. år
I	Bostadshus	1½	C+ Isolerm. x)	B x)	SLP	PL R	6+4 V	Trä	2BT Grå	1935	1980-81
	Bod	1	Sp	R L	SEP	FR	V	Trä FR	Pa S	(förfallna)	Ant, samt. I
III	Garage	1	Cp	B L	SL	O/Grå	-	Trä GÖ	Pa S		
IV											

Kommentar Kraftig tillaggsisolering, utvändigt, både på grunden och själva huskroppen.

Beskrivning av närmiljön Huset beläget i stor, vildvuxen trädgård i den äldre delen av stort villaområde, med blandad bebyggelse.

BYGGNAD SINVENTERING 1982

S-län
VÄRMLANDS MUSEUM

Hammarö kommun Stadsdel Götetorp Datum 16/6 -82
 Fastighet Högård 1:74 Film nr 75
 Gatuadress Frykells väg 1 (Gränsvägen 1) Karta 14, 45, 54, 55
 Fast:s namn Sign UV
 Arkitekt

Anl. art, tid, funktion (våning för våning) Bymalen 1½ plan.

Jppgiftslämnare, litt Ägaren, herr J. Larsson
 Ritningar
 Arkivhandlingar

Hus nr	Husets funktion	Vån ant.	Grund mtr.	Stom mtr.	Fasad mtr.	Färg Fasad	Fön.	Dörr	Tak mtr. färg	Byggn. år b, l, u	Ombyggn. år
I	Postadshus	1½	C	B	SLI	ö v	4+5 r	Trä Br	2P R	1930	
	Bod	1	-	B b	SLI	ö b v	-	Trä Br	P	1930	
III											
IV											

Kommentar Monteringsfärdigt hus, "standardhus" från Hultsfred. Innerväggarna var färdiga. Virket hämtades på Skoghalls station.

Beskrivning av närmiljön Intill skogsområde i gränsen mellan äldre och yngre villa-bebyggelse.

Hamnarö kommun Stadsdel Götetorp Datum 16/6 -82
 Fastighet Melgård 1:78 Film nr 116 75
 Gatuadress Gränsvägen 3 Karta P 44, 45, 54, 55
 Fast:s namn Sign UV
 Arkitekt

Anl. art, tid, funktion (våning för våning) Egnahem. 1 1/2 plan

Öppgiftslämnare, litt Gruppen, herr Johansson
 Ritningar
 Arkivhandlingar

Hus nr	Husets funktion	Vån ant.	Grund mtr.	Stom mtr.	Fasad mtr.	Färg Fasad	Fön.	Dörr	Tak mtr. färg	Byggn. år b, l, u	Ombyggn. år
I	Bostadshus	1 1/2	C	B	SLP	Ö V	6+9 I/Gr	Trä	2P R	1932	
	Bod	1	C	R D	SSP	Ö V	-	Trä Gr	P Gr	Ant.	samt. I
III											
IV											

Kommentar

Beskrivning av närmiljön

Hammarö kommun Stadsdel Götetorp Datum 27/5-85
 Fastighet Nolgård 1:82 Film nr Hö 67,68
 Gatadress Gårdsvägen 7 Karta P. 53,54,63,64
 Fast:s namn Sign U W
 Arkitekt

Anl. art, tid, funktion (våning för våning) Egna hem (f d lantbruk?)

Uppgiftslämnare, litt
 Ritningar
 Arkivhandlingar

Hus nr	Husets funktion	Vån ant.	Grund mtr.	Stom mtr.	Fasad mtr.	Färg Fasad	Fön.	Dörr	Tak mtr. färg	Byggn. år b, l, u	Ombyggn. år
I	Bostadshus	1 1/2	S	T	SLP	FR	V		BT R	1910-tal b.	1981
II	Bod	1	Sv	Rv	SLL	FR	--	S	Papp S	""	
III	Avtråde	-	Sv	Rv	SLP	FR	V	S	Papp S	""	
IV	Källare	-	Btg						Jord	1930-40-tal b.	
V	Bod	1	Btg	B	SLP	FR	V		""		
VI	Bod	1	Btg	B	SSP	FR	--	S	""	1910-tal b.	

.....
 Beskrivning av närmiljön

