

Hammarö kommun Stadsdel Haga Datum 1985-08-08
 Fastighet Haga 1:14 Film nr Hö 129
 Gatadress Ålkärrsvägen 19 Karta P 23,24,33,34
 Fast:s namn Sign U W
 Arkitekt

Anl. art, tid, funktion (våning för våning) 1 plans 1-familjshus

pgiftslämnare, litt Ellen Persson, ägare
 Ritningar
 Arkivhandlingar

Hus nr	Husets funktion	Vån ant.	Grund mtr.	Stom mtr.	Fasad mtr.	Färg Fasad	Fön.	Dörr	Tak mtr. färg	Byggn. år b,1,u	Ombyggn. år
I	Bostadshus	1	Betong	B	P	Bg	Br	Bv	2TR	-37	1984 u.
II	Bod	1	--	--	SLP	Br	Br	Turkos	Pa		
III											
V											

Kommentar Huset är utvändigt tilläggsisolerat och klätt med plåtpanel. Bra utfört trots att fönster och grund inte är utflyttade i liv. Gamla dörren sitter på uthuset.

Beskrivning av närmiljön I egnahemsområde med blandad bebyggelse.

Hammarö kommun Stadsdel ... Haga Datum 1985-07-05
 Fastighet Haga 1:19 Film nr Hö 128
 Gatadress Älkärrsvägen 25 Karta P. 23,24,33,34
 Fast:s namn Sign U W
 Arkitekt

Anl. art, tid, funktion (våning för våning) 1 vånings enfamiljshus.

Öppgiftslämnare, litt
 Ritningar
 Arkivhandlingar

Hus nr	Husets funktion	Vån ant.	Grund mtr.	Stom mtr.	Fasad mtr.	Färg Fasad	Fön.	Dörr	Tak mtr. färg	Byggn. år b, l, u	Ombyggn. år
I	Bostadshus	1	Betong	B	Sprit	Bg	Br	Trä	2T R	1930-talet, b.	
II											
III											
V											

Kommentar

Beskrivning av närmiljön I äldre egnahemsområde, nu med blandad bebyggelse.

Hammarö kommun Stadsdel Haga Datum 1985-07-05
 Fastighet Haga 1:20 Film nr HÖ 129
 Gatadress Skoghemsvägen 28 Karta P. 23, 23, 33, 34
 Fast:s namn Sign U W
 Arkitekt

Anl. art, tid, funktion (våning för våning) .. 1 1/2 plans egnahem

Uppgiftslämnare, litt
 Ritningar
 Arkivhandlingar

Hus nr	Husets funktion	Vån ant.	Grund mtr.	Stom mtr.	Fasad mtr.	Färg Fasad	Fön.	Dörr	Tak mtr. färg	Byggn. år b, l, u	Ombyggn. år
I	Bostadshus	1 1/2	Betong	B	SLL	Grå P	R	R	2T R	1930-talet, b.	
II	Bod	1	S/Btg	B	SLL	Bg O	--	R	Pa		
III											
IV											

Kommentar

Beskrivning av närmiljön I äldre egnahemsområde nu med blandad bebyggelse.

Hammarö kommun Stadsdel Haga Datum 1985-08-08
 Fastighet Haga 1:26 Film nr Hö 130
 Gatuadress Skoghemsvägen 15 Karta P. 23, 24, 33, 34
 Fast:s namn Sign U W
 Arkitekt

Anl. art, tid, funktion (våning för våning) Egnahem

Öppgiftslämnare, litt
 Ritningar
 Arkivhandlingar

Hus nr	Husets funktion	Vån ant.	Grund mtr.	Stom mtr.	Fasad mtr.	Färg Fasad	Fön.	Dörr	Tak mtr. färg	Byggn. år b,1,u	Ombyggn. år
I	Bostadshus	1 1/2	Btg	B	SLL	G P	Br	Br	2T R	1944	b
II	Garage	1	Brg	B	PFv	G P	b	Br	--		
III											
IV											

Kommentar Huset byggt med hjälp av Uddeholmsbolaget.

Beskrivning av närmiljön I egnahemsområde nu med blandad bebyggelse.

Hammarö kommun Stadsdel Haga Datum .. 1985-07-05 ..
 Fastighet Haga 1:50 Film nr Hö 128
 Gatadress Trumberget 1-10 Karta P.23,24,33,34
 Fast:s namn Sign U W
 Arkitekt

Anl. art, tid, funktion (våning för våning) 10 st enfamiljs kedjehus.

Öppgiftslämnare, litt
 Ritningar
 Arkivhandlingar

Hus nr	Husets funktion	Vån ant.	Grund mtr.	Stom mtr.	Fasad mtr.	Färg Fasad	Fön.	Dörr	Tak mtr. färg	Byggn. år b, l, u	Ombyggn år
I	Bostadshus	1	Btg	--	KS	V	V		Pa	Slutet av 60-talet b.	
II											
III											
IV											

Kommentar

Beskrivning av närmiljön Högt beläget i tallskog.

Hammarö kommun Stadsdel Haga Datum 5/7-85
 Fastighet Haga 1:56 Film nr Hö 128
 Gatadress Trumvägen 17 Karta P.23,24,33,34
 Fast:s namn Sign
 Arkitekt

Anl. art, tid, funktion (våning för våning) Egnahem. Byggt efter Uddeholmsbolagets typ-
 ritning.

Uppgiftslämnare, litt Sven Liby
 Ritningar
 Arkivhandlingar

Hus nr	Husets funktion	Vån ant.	Grund mtr.	Stom mtr.	Fasad mtr.	Färg Fasad	Fön.	Dörr	Tak mtr. färg	Byggn. år b,l,u	Ombyggn år
I	Bostadshus	1 1/2	Btg	B	SLL	Gö	Br	Br	2BT Br	1943	
II											
III											
IV											

Kommentar 10 st i Haga. Flyttade in 1943. Kostade 15 000. Subvention 2 500 + lån:
 1 000 för tomten.

Beskrivning av närmiljön

Hammarö kommun Stadsdel Haga Datum 8/8-1985
 Fastighet Mörängen 1:7 Film nr Hö 131
 Gatadress Hagavägen 6 Karta Hö 23,24,33,34
 Fast:s namn Sign U W
 Arkitekt

Anl. art, tid, funktion (våning för våning) Egnahem

öpgiftslämnare, litt
 Ritningar
 Arkivhandlingar

Hus nr	Husets funktion	Vån ant.	Grund mtr.	Stom mtr.	Fasad mtr.	Färg Fasad	Fön.	Dörr	Tak mtr. färg	Byggn. år b,1,u	Ombyggn. år
I	Bostadshus	11/2	C	Bb	SLL	V P	4 r Br	Trä Gö	2 TR	1930-tal	b.
II	Avträde	1	-	Bb	SLL	V P	-	Trä V	Pa S		
III											
IV											

Kommentar

Beskrivning av närmiljön I gammalt egnahemsområde, nu med blandad bebyggelse.



Hammarö kommun Stadsdel Haga Datum 8/8-1985
 Fastighet Mörängen 1:9 Film nr Hö 131
 Gatuadress Hagavägen 10 Karta P 23,24,33,34
 Fast:s namn Sign U W
 Arkitekt

Anl. art, tid, funktion (våning för våning) Större egnahem.

pgiftslämnare, litt
 Ritningar
 Arkivhandlingar

Hus nr	Husets funktion	Vån ant.	Grund mtr.	Stom mtr.	Fasad mtr.	Färg Fasad	Fön.	Dörr	Tak mtr. färg	Byggn. år b, l, u	Ombyggn. år
I	Bostadshus	1 1/2	C	B	SLI	Vit O	4,6, 2 ^r Gö	Trä	2 T R	omkr. 1933	
II	Bod	1	—	—	SLP	Br I	—	Trä Brun	Pa	omkr. 1933	
III											
J											

Kommentar

Beskrivning av närmiljön I äldre egnahemsområde nu med blandad bebyggelse.

Hammarö kommun Stadsdel Haga Datum .. 8/8-1985

Fastighet Mörängen 1:11 Film nr Hö 130

Gatuadress Herleniusvägen 4 Karta .. P 22,24,33,34

Fast:s namn Sign .. U W

Arkitekt

Anl. art, tid, funktion (våning för våning) 1 1/2 plans egnahem.

Öppgiftslämnare, litt

Ritningar

Arkivhandlingar

Hus nr	Husets funktion	Vån ant.	Grund mtr.	Stom mtr.	Fasad mtr.	Färg Fasad	Fön.	Dörr	Tak mtr. färg	Byggn. år b,l,u	Ombyggn år
I	Bostadshus	1 1/2	C	Bb	SLL	Gö P	6,4,2 vit	Trä Br.	2 T R	1930-talet	
II											
III											
IV											

Kommentar Ägaren ville inte låta huset fotograferas.

Beskrivning av närmiljön I gammalt egnahemsområde nu med blandad bebyggelse.

Hammarö kommun Stadsdel Haga Datum 1985-08-09
 Fastighet Mörången 1:17 Film nr Hö 133
 Gatadress Herleniusvägen 9 Karta D 23,24,33,34
 Fast:s namn Sign U W
 Arkitekt

Anl. art, tid, funktion (våning för våning) Något större egnahem.

Uppgiftslämnare, litt
 Ritningar
 Arkivhandlingar

Hus nr	Husets funktion	Vån ant.	Grund mtr.	Stom mtr.	Fasad mtr.	Färg Fasad	Fön.	Dörr	Tak mtr. färg	Byggn. år b,l,u	Ombyggn. år
I	Bostadshus	1 1/2	Betong	B	Rapp	V	Br	Br	2T R	omkring 1930 u	
II	Garage	1	--	B	SLL	OV	Br	Br			
III											
IV											

Kommentar Antagligen byggt med ekonomisk hjälp från Uddeholmsbolaget.

Beskrivning av närmiljön I äldre egnahemsområde, nu med blandad bebyggelse.

Hammarö kommun Stadsdel Haga Datum 1985-08-09
 Fastighet Mörängen 1:30 Film nr Hö 134
 Gatuadress Ekebovägen 30 Karta 23, 24, 33, 34
 Fast:s namn Sign U W
 Arkitekt

Anl. art, tid, funktion (våning för våning) Större egnahem

Uppgiftslämnare, litt Ägaren
 Ritningar
 Arkivhandlingar

Hus nr	Husets funktion	Vån ant.	Grund mtr.	Stom mtr.	Fasad mtr.	Färg Fasad	Fön.	Dörr	Tak mtr. färg	Byggn. år b, l, u	Ombyggn år
I	Bostadshus	1 1/2	Btg	B	Rapp	G	B	Br	2T R	1929	
II	Garage	1		Rv	SSP	I/Br	--	Br		70-tal	b
III											
IV											

Kommentar Antagligen byggt med ekonomisk hjälp från Uddeholmsbolaget

Beskrivning av närmiljön Äldre egnahemsoråde nu med blandad bebyggelse

Hammarö kommun Stadsdel Haga Datum 1985-08-08
 Fastighet Mörängen 1:32 Film nr Hö 130
 Gatuadress Ekebovägen 12 B Karta P. 23,24,33,34
 Fast:s namn Lunserudsstugan Sign U W
 Arkitekt

Anl. art, tid, funktion (våning för våning) F d bostadshus, nu föreningsstuga

Uppgiftslämnare, litt
 Ritningar
 Arkivhandlingar

Hus nr	Husets funktion	Vån ant.	Grund mtr.	Stom mtr.	Fasad mtr.	Färg Fasad	Fön.	Dörr	Tak mtr. färg	Byggn. år b,l,u	Ombyggn år
I	Bostadshus	1	S	T	SLP	FR	V		1T/R		
II	Bod	1	Sv	B	SLP	FR	--	SV	Pa/Sv		
III	Bod	1	Btg	B	SLL	FR	--	Br	2T/R		
IV											

Kommentar ..Skylt på v. gaveln "UBB FÖR FRAMTIDEN FREDAT FÖREMÅL UDDEHOLMS AKTIEBOLAG".....
 ..Taket på norra sidan behövs ses över.....

Beskrivning av närmiljön I egnahemsområde, mitt i gatusträckningen.....



Hammarö kommun Stadsdel Haga Datum 8/8-1985
 Fastighet Prästbostället nr 1 Film nr Hö 132
 Gatuadress Prästgårdsvägen Karta 23, 24, 33, 34
 Fast:s namn Prästgården Sign U W
 Arkitekt

Anl. art, tid, funktion (våning för våning) 1 1/2 vånings bostadshus - prästgård

Uppgiftslämnare, litt Hr. Eklund, pastorsexpeditionen
 Ritningar
 Arkivhandlingar

Hus nr	Husets funktion	Vån ant.	Grund mtr.	Stom mtr.	Fasad mtr.	Färg Fasad	Fön.	Dörr	Tak mtr. färg	Byggn. år b, l, u	Ombyggn år
I	Bostadshus	1 1/2	C	Bb	SLL	Grå P	små rad.	Trä Grå	1T R	1924	u.
II	Garage o gästhus	1	C	Bb	SLL	Grå O	små r.	Trä Blå/grå	1T R		
III											
V											

Kommentar Taket behöver lagas. Takpannor saknas

Beskrivning av närmiljön I centrum m. kontor på ena hållet, för övrigt omgivet av
 blandad villabebyggelse; Behöver målas om.

Hammarö kommun Stadsdel Haga Datum 8/8-1985
 Fastighet Trumängen 1:4 Film nr Hö 132
 Gatuadress Gamla Hovlandavägen 10 Karta 23, 24, 33, 34
 Fast:s namn Sign U W
 Arkitekt

Anl. art, tid, funktion (våning för våning) Egna hem, 1 1/2 vån.

Öppgiftslämnare, litt
 Ritningar
 Arkivhandlingar

Hus nr	Husets funktion	Vån ant.	Grund mtr.	Stom mtr.	Fasad mtr.	Färg Fasad	Fön.	Dörr	Tak mtr. färg	Byggn. år b, l, u	Ombyggn. år
I	Bostadshus	1 1/2	C	B	SLL	G _P	2 r Br.	Trä Br.	2T R	1926	u.
II											
III											
V											

Kommentar Egnahem byggt med hjälp av bolaget. Ett av de tidigaste i området.

Beskrivning av närmiljön Intill f d genomfartsväg i gammalt egnahem område nu med
 blandad bebyggelse.

Hammarö kommun Stadsdel Haga Datum 8/8-1985
 Fastighet Trumängen 1:23 Film nr Hö 133
 Gatuadress Ekebovägen 22 Karta 23, 24, 33, 34
 Fast:s namn Trumberg Östra 1:6 Sign
 Arkitekt

Anl. art, tid, funktion (våning för våning) Egnahem

Jppgiftslämnare, litt Ägaren
 Ritningar
 Arkivhandlingar

Hus nr	Husets funktion	Vån ant.	Grund mtr.	Stom mtr.	Fasad mtr.	Färg Fasad	Fön.	Dörr	Tak mtr. färg	Byggn. år b, l, u	Ombyggt år
I	Bostadshus	1 1/2	C	B	Et	G	2 v	Trä	2T R	Slutet på 20-talet	
II	Bod	1	—	Rb	Sfs	Br p	—	Trä Br	Pa	1960-talet	
III											
IV											

Kommentar Byggt med ekonomisk hjälp från Uddeholmsbolaget

Beskrivning av närmiljön I äldre egnahemsområde med blandad bebyggelse

Hammarö kommun Stadsdel Hammar Datum 8/6-83
 Fastighet Hammar 1:110 Film nr Hö 94
 Gatadress Sikv.23 Karta P 44.45.54.55
 Fast:s namn Kvarntorp Sign U.W.
 Arkitekt

Anl. art, tid, funktion (våning för våning) Egnahem

Uppgiftslämnare, litt Knut Ragnar Jonsson, ägare
 Ritningar
 Arkivhandlingar

Hus nr	Husets funktion	Vån ant.	Grund mtr.	Stom mtr.	Fasad mtr.	Färg Fasad	Fön.	Dörr	Tak mtr. färg	Byggn. år b, l, u	Ombyggn. år
I	Bostadshus	1½	S	B u	LFS/SLL	FR	kors V	Trä GÖ	2T R	1914	
II	Lekstuga	1	Sp	B u	SLL	FR	4r V	Trä GÖ	2T R	1920-tal u	
III											
IV											

Kommentar

Beskrivning av närmiljön Huset ligger i skogsbacke alldeles intill ny villabebyggelse

..... Hammarö Stadsdel Hammar Datum 8/8 -83
 Fastighet Hammar 1:131-1:165 Film nr Hö 94
 Gatadress Gösv. 25-1,47-29,53-39 (udda nummer) Karta P 44,45,54,55
 Fast:s namn Sign U.W.
 Arkitekt

Anl. art, tid, funktion 35 st 1½-plans enfamiljshus med mellanliggande garage.
 Vit konststen och röd, brun eller grönlaserade gavelrösten och garage med
 stående lockpanel. Svart betongtegel. Byggt omkr. 1980.



→ 23A → 24 → 24A → 25 → 25A → 26
 Hammar 1:144 Gösv. 47 Hammar 1:144 Gösv. 47 Hammar 1:144 Gösv. 47



→ 29A → 30 → 30A → 31
 Hammar 1:146, 1:147 Gösv. 43 och 41 Hammar 1:162 - 1:164 Gösv. 55-51
 SO SV

Beskrivning av närmiljön Relativt nytt område med i huvudsak grupphusbebyggelse.

BYGGNAD SINVENTERING 1982

S-län

VÄRMLANDS MUSEUM

Hammarö	Stadsdel	Hammar	Datum	8/6-83
Fastighet	Hammar 1:166- 1:196		Film nr	Hö 94
Gatuadress	Gösv. 40.- 100 (jämma nummer)		Karta	F 44,45,54,55
Fast:s namn			Sign	U.W.
Arkitekt				

Anl. art, tid, funktion .7 st radhuslängor med tillsammans 31 st enfamiljsbostäder i
 1 1/2 plan. Gulmålad locklistpanel, bodar med liggande fasspant. Rött betongtegel.
 (..... 3 st garagelängor vid sidan av bostadshusen.



→ 34A	→ 35	→ 35A	→ 36	→ 36A	→ 37	→ 37A	→ 38
Hammar 1:196	Hammar 1:166	Hammar 160-169	Hammar 160-169				
Gösv. 100 NV	Gösv. 40 SV	Gösv. 40, 42, 44, 46 SV	Gösv. 40, 42, 44, 46 NV				

Beskrivning av närmiljön .Relativt nytt område med i huvudsak gruppbebyggelse.....

Hammarö Stadsdel Hammar
 Fastighet Hammar 1:230- 1:267
 Gatuadress Gösv. 71-145
 Fast:s namn
 Arkitekt

Datum 8/6-83
 Film nr HÖ 94
 Karta P 44,45,54,55
 Sign U.W.

Anl. art, tid, funktion 6 st tvåvånings radhuslängor med tillsammans 38 enfamiljs-
 bostäder. Grönt, brunt och rött trä på långsidorna, rött tegel på gavlarna.
 Svart plåt ? - tak. 2 små bodar hör till varje bostad. 6 st garagelängor i
 laserat trä vid sidan av bostadshusen.



→ 31A → 32 → 32A → 33 → 33A → 34
 Hammar 1:256-1:261 Hammar 1:261 Hammar 1:256-1:261
 Gösv. 135-145 SV Gösv. 745 Gösv. 135-145 NV

Beskrivning av närmiljön Relativt nytt område med i huvudsak gruppbebyggelse.

Hammarö Stadsdel Hammar Datum 8/6-83
 Fastighet Hammar 1:197-206, 1:269-278 Film nr H6 94
 Gatuadress Gösv. 38-30, 18-2 (jämna nummer) och Abbörv. 17 Karta P 44, 45, 54, 55
 Fast:s namn Sign U.W.
 Arkitekt

Anl. art, tid, funktion 20 st enplans enfamiljshus i vit konststen och brunlaserat
 liggande trä. Svart betongtegel. Husen byggda i vinkel.



Hammar 1:274 Gösv. 2 NO Hammar 1:269 Gösv. 18 NO Hammar 1:269 Gösv. 18 NO

Beskrivning av närmiljön Relativt nytt område med i huvudsak grupphusbebyggelse;

..... Hammarö Stadsdel .. Hammar Datum 8/6-83
 Fastighet Hammar 1:315-1,331, 1:378-1:390, 1:325-1:371 Film nr Hö 94
 Gatadress Abbörv. 101-121, 75-99 (udda nummer) 42-80 (jämna Karta P 44, 45, 54, 55
 Fast:s namn nummer) Sign U.W.
 Arkitekt

Anl. art, tid, funktion 56 st enfamiljs kedjehus i rött tegel och laserat eller
 målat trä. Mellanliggande förråd och carport. Slutet av 1970-talet. b



→ 1A → 2 → 2A → 3 → 3A → 4 → 4A → 5
 Hammar 1:319 Abbörv. 109 NO
 Hammar 1:319 Abbörv. 109 SO
 Hammar 1:319 och den sidan av gatan SO
 Hammar 1:323 och den sidan av gatan. NO

Beskrivning av närmiljön Relativt nytt område med i huvudsak gruppbebyggelse.

Hammarö Stadsdel Hammar Datum 8/6-83
 Fastighet Hammar 1:279-1:286, 1:332-1:342 Film nr Hö 95
 Gatadress Abbörrv. 15-1 (udda nummer) 2+22 (jämma nummer) Karta P 44.45.54.55
 Fast:s namn Sign U.W.
 Arkitekt

Anl. art, tid, funktion 19 st enplans enfamiljs kedjehus. Gult tegel, rödlaserat
 eller målat trä. Brunt betongtegel. Mellanliggande garage. Balkong under tak mot
 väster.



Hammar 1:286
Abbörrv. 1




Hammar 1:286 Hammar 1:286 Hammar 1:332
 Abbörrv. 1 SO Abbörrv. 1 SV Abbörrv. 2 O

Beskrivning av närmiljön Relativt nytt område med i huvudsak grupphusbebyggelse.
 I utkanten av området med balkongerna mot genomfartsväg.

Hammarö Stadsdel Hammar Datum 8/6-83
 Fastighet Hammar 1:287 - 1:305 Film nr Hö 94
 Gatuadress Abborrv. 37-73 (udda nummer) Karta P 44, 45, 54, 55
 Fast:s namn Sign U.W.
 Arkitekt

Anl. art, tid, funktion 19 st 1½-plans enfamiljshus (kedjehus) i vit konststen och
 stående lockpanel, laserad på somliga och målad på somliga. Svart betongtegel.
 Mellanliggande garage.



→ 11A Hammar 1:287
 Abborrv. 37 sv
 → 12 Hammar 1:287
 Abborrv. 37 so
 → 13 Hammar 1:287
 Garaget
 → 14 Hammar 1:287
 Del av Abborrv.
 → 15

Beskrivning av närmiljön Relativt nytt område med i huvudsak gruppbebyggelse.

..... Hammarö Stadsdel Hammar Datum .. 8/6-83

Fastighet Hammar 1:306 r 1:314, 1:343-1:351 Film nr Hö. 95

Gatuadress Abborrv. 9-35 (udda nummer) 40-24 (jämma nummer) Karta F. 44, 45, 54, 55

Fast:s namn Sign

Arkitekt

Anl. art, tid, funktion 18 st 1½-plans enfamiljshus i vit konststen och trä, på
somliga laserat i brunt och blått och på somliga målat. Mellanliggande garage.
Svart betongtegel.
.....
.....



→ 43A → 44
Hammar 1:314
Abborrv. 25
8v

→ 44A → 1
Hammar 1:314
Abborrv. 25
30

→ 1A → 2
Hammar 1:314
och den gatu-
raden längs
trädgårdssidan.

→ 2A → 3
Hammar 1:314
och den gatu-
raden.

Beskrivning av närmiljön Relativt nytt område med i huvudsak grupphusbebyggelse.
.....
.....
.....
.....
.....

BYGGNADSINVENTERING 1982

S-län
VÄRMLANDS MUSEUM

..... Hammarö kommun..... Stadsdel Hälltorp..... Datum 7/5.....
 Fastighet Hälltorp 1:11, Djupsundet 1:3, 1:4, 1:7..... Film nr IIö 66.....
 Gatadress Vallmov. 19, Asterv. 43, 41 och 45..... Karta P 53, 54, 63, 64.....
 Fast:s namn Sign UW.....
 Arkitekt

Anl. art, tid, funktion 1½-plans enfamiljshus. Två äldre och två nya byggda omkr. 1980...
 .. Samtliga med panel med täckande färg.....



→ 28 → 28A → 29 → 29A → 30 → 30A
 Hälltorp 1:11 N Djupsundet 1:3, 1:4 och 1:7 0"
 Vallmovägen 19 Astervägen 43, 41 och 45

Beskrivning av närmiljön. Husen belägna i utkanten av ett större grupphusområde i.....
 svag sluttning mellan skog och sjö.....

BYGGNADSINVENTERING 1982

S-län

VÄRMLANDS MUSEUM

Hammarö kommun Stadsdel Hälltorp
 Fastighet Hälltorp 1:53
 Gatuadress Astervägen 14
 Fast:s namn
 Arkitekt

Datum 25/4
 Film nr 118.66
 Karta 153, 54, 63, 64
 Sign

Anl. art, tid, funktion 18-plans enfamiljevilla. Kult. te. pl. ant. byggd på 30-talet
 40-talet och ombyggt på 70-talet.



Hälltorp 1:53
 Astervägen 14 SV

Beskrivning av närmiljön Enda äldre huset (höststads hus till lantbruk) i modernt
 grupphusområde i sluttning mellan skog och sjö.

BYGGNAD SINVENTERING 1982

S-län

VÄRMLANDS MUSEUM

Hammarö kommun Stadsdel Hälltorp Datum 27/5-82
 Fastighet Hälltorp 1:54-1,57 Film nr Hö 67
 Gatuadress Liljevägen 1,3,5,7 Karta P 53,54,63,64
 Fast:s namn Sign
 Arkitekt

Anl. art, tid, funktion 4 st.vinkelbyggda enplans,enfamiljshus med mellanliggande garage. Gult tegel och brunlaserat trä.

 C



Beskrivning av nämiljön Grupp-husområde

Hammarö, kommun Stadsdel .. Hälltorp Datum 27/5-82.....
 Fastighet Hälltorp 1:58, 1:59, 1:60, 1:179, 1:80, 1:81 Film nr HÖ 67
 Gatuadress Liljev.8,6,4,2, Dahliav.6,4,2 Karta U.W.
 Fast:s namn Sign
 Arkitekt

Anl. art, tid, funktion Enplans, enfamiljshus i gult tegel med brunlaserat trä
 Omkr. 1980.....



Beskrivning av närmiljön Gruppshusområde

Hammarö kommun Stadsdel Hälltorp Datum 27/5-82
 Fastighet Hälltorp 1:62 - 1:69 Film nr Hö 67
 Gatuadress Dahliav. 5, 7, 9, 11, 13, 15, 17, 19 Karta 53, 54, 63, 64
 Fast:s namn Sign U.W.
 Arkitekt

Anl. art, tid, funktion 8 st vinkelbyggda, enplans enfamiljshus. Gult tegel. Mellan-
 liggande garage av brunlaserat trä.



Beskrivning av närmiljön Gruppshusområde på öppen mark.

Hammarö kommun Stadsdel Hälltorp
 Hälltorp 1:70-1:78
 Fastighet
 Gatuadress Dahliav. 24, 22, 20, 18, 16, 14, 12, 10, 8
 Fast:s namn
 Arkitekt

Datum 27/5-82
 Film nr H6 67
 Karta 53, 54, 63, 64
 Sign U.W.

Anl. art, tid, funktion 9 st 1½-plans, enfamiljshus med stående brunliserad panel
 och mellanliggande garage.



Beskrivning av närmiljön Grupphusområde på öppen mark.

BYGGNAD SINVENTERING 1982

S-län
VÄRMLANDS MUSEUM

Hammarö kommun Stadsdel Hälltorp Datum 27/5-82
 Fästighet Hälltorp 1:82- 1:94 Film nr Hö 67
 Gatuadress Solrosv. 11, 9, 7, 5, 3, 1, Malvav. 2, 4, 6, 8, 10, 12, 14 Karta 53, 54, 63, 64
 Fast:s namn Sign U.W.
 Arkitekt

Anl. art, tid, funktion 13 st, 1 1/2-plans ofamiljshus. Stående panel. röd lasyr.



Beskrivning av närmiljön Gruppheusområde.

BYGGNAD SINVENTERING 1982

S-län

VÄRMLANDS MUSEUM

Hammarö kommun Stadsdel Hälltorp Datum 27/5-82
 Fastighet Hälltorp 1:95-1:102 Film nr Hö 67
 Gatuadress Malvav. 1, 3, 5, 7, 9, 11, 13, 15 Karta P 53, 54, 63, 64
 Fast:s namn Sign U.W.
 Arkitekt

Anl. art, tid, funktion 8 st 1¹/₂-plans enfamiljshus. Rött tegel och brunlaserat trä.
 Omkr. 1980.



Beskrivning av närmiljön Gruppområde

BYGGNADSINVENTERING 1982

S-län

VÄRMLANDS MUSEUM

Hälmarö kommun Stadsdel Hälltorp Datum 7/8
 Fastighet Hälltorp 1:103-1:109 Film nr H8 66
 Gatuadress Vallmovägen 13, 11, 9, 7, 5, 3, 1. Karta P53, 54, 63, 64
 Fast:s namn Sign UV
 Arkitekt

Anl. art, tid, funktion 7 st enfamiljs sluttningshus byggda omkr. 1900. Träpanel
 med brun lasyr.



Hälltorp 1:103-1:109
 Vallmovägen,
 Östra sidan

Hälltorp 1:104
 Vallmovägen 11
 SV

Beskrivning av närmiljön Gruppområde i sluttning mellan skog och sjö.

BYGGNAD SINVENTERING 1982

S-län

VÄRMLANDS MUSEUM

Hammarö kommun Stadsdel Hälltorp Datum 27/5-82

Fastighet Hälltorp 1:110-1:120 Film nr Hö 67

Gatuadress Solrosv. 22, 20, 18, 16, 14, 12, 10, 8, 6, 4, 2 Karta 53.54.63.64

Fast:s namn Sign

Arkitekt

Anl. art, tid, funktion 11 st 1¹/₂-plans enfamiljshus. Gult tegel, brunlaserat trä.

Bygga omkr. 1980.

.....

.....



Beskrivning av närmiljön Gruppområde,

.....

.....

.....

.....

.....

BYGGNADSVINVENTERING 1982.

S-län

VÄRMLANDS MUSEUM

Hamm arö kommun Stadsdel Hälltorp Datum 27/5-82
 Fastighet Hälltorp 1:121, 1:122, 1:161, 1:162 Film nr 116 67
 Gatuadress Vallmov.15, Solrosv.24,21, Malvav.24 Karta P 53,54,63,64
 Fast:s namn Sign U.W.
 Arkitekt

Anl. art, tid, funktion Enplans enfamiljshus i gult tegel och brunlaserat trä.
 Två typer.



Beskrivning av närmiljön Gruppshusområde.

Hammarö kommun Stadsdel Hälltorp
 Fastighet Hälltorp 1:123- 1:130.
 Gatuadress Astervägen 16, 18, 20, 22, 24, 26, 28, 30.
 Fast:s namn
 Arkitekt

Datum 23/4
 Film nr 108 66
 Karta F 53, 54, 63, 64.
 Sign UV

Anl. art, tid, funktion 1-plans enfamilj. hus med mellansluttande garage. Rött tegel, ..
 Byggtår 1979.



Hälltorp 1:123-1:130
 Astervägen, västra
 slingan, västra
 sidan från N

Hälltorp 1:124
 Astervägen 18
 6

Beskrivning av närmiljön Gruppvis område i slätt mellan skog och sjö.

Hämmarö kommun
 Stadsdel Hälltorp
 Hämmarö kommun
 Hälltorp 1:131 - 1:143
 Fastighet
 Astervägen 25, 23, 21, 19, 17, 15, 13, 11, 9, 7, 5, 3, 1,
 Gatuadress
 Fast:s namn
 Arkitekt

Datum 23/4
 Hö 66
 Film nr
 P53, 54, 63, 64
 Karta
 UW
 Sign

And. art, å tid, funktion, 1/2-plans enfamiljshus med mellanliggande garage. Rött tegel,
 brun lasyr. Byggnadsår 1979.




Hälltorp 1:131-1:143
 Astervägen, västra
 Svingan, östra
 Sida n mot N.
 Hälltorp 1:132+1:133
 Astervägen, norda
 Svingan, södra
 Sida n mot NV
 Hälltorp 1:137
 Astervägen 13
 NV

Beskrivning av närmiljön Gruppnummerde i ritnt mellan skog och stö.

.....Hammarö kommun..... Stadsdel Hälltorp.....
 Fastighet Hälltorp 1:144-1:149.....
 Gatuadress Astervägen 2, 4, 6, 8, 10, 12.....
 Fast:s namn
 Arkitekt

Datum 23/4.....
 Film nr Hö 66.....
 Karta P53, 54, 63, 64.....
 Sign UW.....

Anl. art, tid, funktion 1½-plans enfamiljvillor (Sluttinlägg) i Död. l. syn.....



Hälltorp 1:144-1:149
 Astervägen, östra
 slingan, östra
 sidan mot NV

Hälltorp 1:146
 Astervägen 6
 NV

Beskrivning av närmiljön (Gårdsplaner, stadsplaner, skogsplaner, etc.) mot väster.....

BYGGNADSinVENTERING 1972

S-län

VÄRMLANDS MUSEUM

Hammarö kommun Hälltorp
 Stadsdel Datum 27/5 -82
 Fastighet Hälltorp 1:153, 1:155, 1:157, 1:156 Film nr HÖ.67.....
 Gatadress Malvav.18,20,22, Solrosv.19 Karta ..53,54,63,64.....
 Fast:s namn Sign ..U.W.....
 Arkitekt

Anl. art, tid, funktion 4 st 1½-plans enfamiljshus. 2 olika hustyper. Stående panel
 på påda, brun lasyr på två och gul täckande färg på två.



Beskrivning av närmiljön Gruppområde.....

Hammarö kommun Stadsdel Hälltorp Datum .. 27/5 -82

Fastighet Hälltorp 1:158 -1:160 Film nr H6 67

Gatuadress Malvavägen 17,19,21 Karta 53, 54, 63, 64

Fast:s namn Sign .. U.W.

Arkitekt

Anl. art, tid, funktion .. 3 st, 1½-plans enfamiljshus. Brun lasyr

.....

.....

.....



Beskrivning av närmiljön .. Grupphusområde.

.....

.....

.....

.....

.....

..... Hammarö kommun..... Stadsdel Hälltorp.....
 Fastighet Hälltorp 1:163-1,167.....
 Gatuadress Astervägen 35, 33, 31, 29, 27.....
 Fast:s namn
 Arkitekt

Datum 7/5.....
 Film nr II 5 66.....
 Karta P 53, 54, 63, 64.....
 Sign UW.....

Anl. art, tid, funktion 5 st 1-planshus i gult tegel med mellanliggande garage i
 brunt trä.



Hälltorp 1:163-1:167
 Astervägen, södra
 slingan, östra
 sidan mot SV

Hälltorp 1:163
 Astervägen 35
 SV

Beskrivning av närmiljön Gruppområde i sluttning mellan skog och sjö.

BYGGNAD SINVENTERING 1982

S-län

VÄRMLANDS MUSEUM

Hammarby kommun Stadsdel Hälltorp
 Fastighet Hälltorp 1:168-1:175
 Gatuadress Vallmovägen 2, 4, 6, 8, 10, 12, 14, 16.
 Fast:s namn
 Arkitekt

Datum 7/5
 Film nr H8 66
 Karta P53, 54, 63, 64
 Sign UW

Anl. art, tid, funktion 8 st 1½plans enfamiljshus i gult tegel med brunlaserade,
 mellanliggande garage,



Hälltorp 1:168-1:175
 Vallmovägen, västra
 sidan sö

Hälltorp 1:175+1:174
 Vallmovägen 14+16
 80

Beskrivning av närmiljön Gruppområde i sluttning mellan skog och sjö.

Hammarö kommun Stadsdel Jonsbol/Klöverud Datum 12/4-83
 Fastighet Jonsbol 1:17, 1:33 Film nr Hö 82
 Gatuadress Götetorpsv. 102 Karta P64,65,74,75
 Fast:s namn Jonsbols konvalecenthem Sign U.W.
 Arkitekt

Anl. art, tid, funktion (våning för våning) Lnadstingets konvalecenthem och personal-...
 ... bostäder belägna i stor park. Själva sjukhusbyggnaden byggd i yinkel.....

Oppgiftslämnare, litt
 Ritningar
 Arkivhandlingar

Hus nr	Husets funktion	Vån ant.	Grund mtr.	Stom mtr.	Fasad mtr.	Färg Fasad	Fön.	Dörr	Tak mtr. färg	Byggn. år b,l,u	Ombyggn. år
I	Sjukhem	2	C b	Tg	Sprit/Slät	Bg/G	6r/V 2r/V	Trä	1T/R	1920-tal	1960-tal b
II	Bostadshus	1½	C b	B b	Slät	FR	6+9r V	Trä/BR	1T/R	1920-tal	b
III	Personalbostäder	1½	C b		Slät	Bg	2r/V	Trä	1T/R	1950-tal	b
IV											

Kommentar

 Beskrivning av närmiljön

Hammarö kommun Stadsdel Jonsbol/Klöverud Datum 11/4-83
 Fastighet Jonsbol 1:20 Film nr H8 81
 Gatuadress Nystedts väg Karta P 64, 65, 74, 75
 Fast:s namn Berget Sign U.W.
 Arkitekt

Anl. art, tid, funktion (våning för våning) F.d. lantbruk, har stått obebott sedan
 1951.

Ögiftslämnare, litt Algot Otter, son på gården.
 Ritningar
 Arkivhandlingar

Hus nr	Husets funktion	Vån ant.	Grund mtr.	Stom mtr.	Fasad mtr.	Färg Fasad	Fön.	Dörr	Tak mtr. färg	Byggn. år b, l, u	Ombyggn. år
I	Bostadshus	1½	S(km)	T	SLP	FR	6r	-	St/R	1800-talets mitt ev. förra hälft.	
II	Bod ev. fähus	1	Sp	R/B	SSP	FR	St/V	Trä/S	2T/R		
III	Dass +bod	1	Sp	B/R	SLL/SSP	FR	-	Trä/S	2T/R		
J	Bod	1	Sp	R b	SLL	FR	-	Trä/R	P		

Kommentar Inhugget i berget öster om I: BO BO= Bror Otter f. 1907. AO=
 BRÅO Algot Otter, båda söner i huset.
 AO
 SO 1916

Beskrivning av närmiljön Bostadshuset beläget nästan på kala berget. Tomten har väg
 längs norra, västra och södra gränserna, villabebyggelse åt öster och söder.
 Mycket vackert läge men husen mycket förfallna.

Hammarö kommun Stadsdel Jonsbol/Klöverud Datum 11/4-83
 Fastighet Jonsbol 1:60 Film nr Hö 81
 Gatuadress Götetorpsv. 81 Karta 64, 65, 74, 75
 Fast:s namn Sign U.W.
 Arkitekt

Anl. art, tid, funktion (våning för våning) . Egna hem, 1½-plans enfamiljshus, ned brutet.
 tak,

Ögiftslämnare, litt S-Å Rudby (ägaren)
 Ritningar
 Arkivhandlingar

Hus nr	Husets funktion	Vån ant.	Grund mtr.	Stom mtr.	Fasad mtr.	Färg Fasad	Fön.	Dörr	Tak mtr. färg	Byggn. år b, l, u	Ombyggn. år
I	Bostadshus	1½	C	B	SLP	P/G	6r V	Trä/ Br	2T/R	1947	
II	Bod	1	C	B	SLL	FR	6r V	Trä R	2T/R	--	
III	Källare	Gjuten front hel		jordtäckt.							
/											

Kommentar

Beskrivning av närmiljön . Längs f.d. genomfartsväg i rad med ungefär samtida, ev. något äldre hus.

.. Hammarö kommun Stadsdel Jonsbol/Kläverud..... Datum 11/4-83.....
 Fastighet Jonsbol 1:63 Film nr Hö 82
 Gatuadress Otters väg. 2 Karta P 64, 65, 74, 75
 Fast:s namn Sign U.W.
 Arkitekt

Anl. art, tid, funktion (våning för våning) .. Egna hem.

Uppgiftslämnare, lita Algot Otter (ägaren)
 Ritningar
 Arkivhandlingar

Hus nr	Husets funktion	Vån ant.	Grund mtr.	Stom mtr.	Fasad mtr.	Färg Fasad	Fön.	Dörr	Tak mtr. färg	Byggn. år b, l, u	Ombyggn. år
I	Bostadshus	1½	C	B	Et	Grå	små r/v	Trä	2T/R Pa/S	1932	u
II	Bod	1	Cp	B	SLL	FR	6r/v	Trä/ Gr	Pa/S	ung,	samt I u
III	Tvättstuga	1	-	B	SLL	FR	V	Trä/R			
IV											

Kommentar

Beskrivning av närmiljön I område med blandad bebyggelse, intill konvalecenthemmets park.

Hammarö kommun Stadsdel Jonsbol/Klöverud Datum 11/4-83

Fastighet Jonsbol 1:64 Film nr Hö 81

Gatuadress Götetorpsv. 89 Karta P 64, 65, 74, 75

Fast:s namn Sign U.W.

Arkitekt

Anl. art, tid, funktion (våning för våning) Egna hem

.....

.....

Uppgiftslämnare, litt

Ritningar

Arkivhandlingar

Hus nr	Husets funktion	Vån ant.	Grund mtr.	Stom mtr.	Fasad mtr.	Färg Fasad	Fön.	Dörr	Tak mtr. färg	Byggn. år b, l, u	Ombyggn. år
I	Bostadshus	1½	S+C b.	B b	SLL	O/V	6r/Gö	Trä/Br	2T/R	1920-30-tal	b
II	Bod	1	Sp	B b	SLL	FR	4r/Br	Trä/Br	2T/R	---	
III	Garage	1	Sp b	B b	SLP	FR	-	Trä/Br	P/Sv	Ngt senare än II och I	
IV	Bod	1	S	B b	SLL	FR	V	Trä/Br	2T/R	Ant. samt som I och II.	

Kommentar

.....

.....

Beskrivning av närmiljön .. Efter f.d. genomfartsväg på till hälften skogstomt

.....

.....

.....

.....

.....

Hammarö kommun Stadsdel Jonsbol/Klöverud Datum 11/4-83
 Fastighet Jonsbol 1:129 Film nr Hb. 80, Hb. 81
 Gatuadress Götetorpsvägen 77 Karta P. 64, 65, 74, 75
 Fast:s namn Sign U.W.
 Arkitekt

Anl. art, tid, funktion (våning för våning) Egna hem

Utgiftslämnare, litt
 Ritningar
 Arkivhandlingar

Hus nr	Husets funktion	Vån ant.	Grund mtr.	Stom mtr.	Fasad mtr.	Färg Fasad	Fön.	Dörr	Tak mtr. färg	Byggn. år b, l, u	Ombyggn. år
I	Bostadshus	1½	S+Sp	B b	PFv/SPS	FR	Div. svär	Trä/G	2T/R	1920-tal	b
II	Bod	1	-	R b	SSP	FR	svär	Trä/S	Et		
III											
I											

Kommentar

Beskrivning av närmiljön I södersluttning vid f.d. genomfartsväg intill en liten verkstadsbyggnad i övergång mellan äldre och yngre bebyggelse.

Hammarö kommun Stadsdel Jonsbol/Klöverud Datum .24/6-82.....
 Fastighet Klöverud 1:6 Film nr Hö 79.....
 Gatadress Götetorpsv.86. Karta ..44,45,54,55.....
 Fast:s namn Sign
 Arkitekt

Anl. art, tid, funktion (våning för våning) Eegna hem

Uppgiftslämnare, litt
 Ritningar
 Arkivhandlingar

Hus nr	Husets funktion	Vån ant.	Grund mtr.	Stom mtr.	Fasad mtr.	Färg Fasad	Fön.	Dörr	Tak mtr. färg	Byggn. år b,l,u	Ombyggn. år
I	Bostadshus	1½	C	B b	SLL	P/Gul	Vit Brun	Trä Brun	2T Rött	1905 u	ngt ombyg på 70-tal
II	Garage	1	Sp	B	SLP/SLL	O/Gul	-	Trä Grön/Gul	2T Rött		
III											
IV											

Kommentar

Beskrivning av närmiljön Intill gammal landsväg, nu gatukorsning och omgiven av villor av skiftande ålder.

BYGGNADSINVENTERING 1979

S-län

VÄRMLANDS MUSEUM

Hammarö kommun Stadsdel Jonsbol/Klöverud Datum 24/6-82
 Fastighet Klöverud 1:11 Film nr Hö 79
 Gatuadress Åkerv.4 Karta 44,45,54,55+64,65,74,75
 Fast:s namn Sign U.W.
 Arkitekt

Anl. art, tid, funktion (våning för våning) Egena hem.

Uppgiftslämnare, litt Ågeren
 Ritningar
 Arkivhandlingar

Hus nr	Husets funktion	Vån ant.	Grund mtr.	Stom mtr.	Fasad mtr.	Färg Fasad	Fön.	Dörr	Tak mtr. färg	Byggn. år b,1,u	Ombyggn. år
I	Bostadshus	1½	C	B	SLL	FR	4 6 Vit	Trä	2T/R	1925-26	utvändig renovering början 80-tal
II	Bod	1	S	B b	SLL	FR	Vit Gråblå	Trä Svart	Plåt	1925-26	---
III											
IV											

Kommentar

Beskrivning av närmiljön I söderslutning mot öppet fält, på tre sidor omgivet av ungefär samtidig, ev. något äldre hus.

BYGGNAD SINVENTERING 1979

S-län

VÄRMLANDS MUSEUM

Hammarö kommun Stadsdel Jonsbol/Klöverud Datum .. 24/6-82

Fastighet Klöverud. 1:12 Film nr .. Hö 79

Gatuadress Götetorpsv. 98 (Åkerv. 19) Karta .. 53, 54, 63, 64

Fast:s namn Sign .. U.W.

Arkitekt

Anl. art, tid, funktion (våning för våning) Egna hem.

.....

.....

Oppgiftslämnare, litt Ägaren

Ritningar

Arkivhandlingar

Hus nr	Husets funktion	Vån ant.	Grund mtr.	Stom mtr.	Fasad mtr.	Färg Fasad	Fön.	Dörr	Tak mtr. färg	Byggn. år b, l, u	Ombyggn. år
I	Bostadshus	1½	C	B	SLL	P/Vit	6/ Vit	Trä Vit	2T/R	1932	
II	Bod	1	Cp	B b	SLL	P/Vit	Vit Brun	Trä Brun	2T/R	1940-	a l b
III											
IV											

Kommentar

.....

.....

Beskrivning av närmiljön Just i gränsen mellan äldre och yngre bebyggelse, i trädgård med mycket höga träd.

.....

.....

.....

.....

Hammarö kommun Stadsdel Jonsbol/Klöverud Datum 11/4-83
 Fastighet Klöverud 1:14 Film nr Hö 82
 Gatadress Nystedts väg 2 Karta P. 44, 45, 54, 55
 Fast:s namn Klöveruds gård Sign U.W.
 Arkitekt

Anl. art, tid, funktion Jordbruk

Hus nr	Husets funktion	Vån ant.	Grund mtr.	Stom mtr.	Fasad mtr.	Färg Fasad	Fön.	Dörr	Tak mtr. färg	Byggn. år b, l, u	Ombyggn. år
I	Bostadshus	1½	S+C b	T b	SLP	P/V	2r/Br	Trä/V	BT/Dr	omkr. 1800-talet mitt b	
II	Bod	1	S/Be _g	R	SLP	-	1r	Trä/-	2T/R	under tillbyggnad	
III	Ekonomibyggnad	1½	Sp b	R b	SSP	FR	4r	Trä/S	P/Gr	Samma med [t	
IV	Ladugård + ekonomibyggnad	1½	S b	T/R	SLP/SSP	FR	6r/V	Trä/S	2T/R	-"-	
V	Vagnslidor	1	Sp	R	SSP	FR	-	Trä/S	2T/R		
I											

Kommentar. Bostadshuset tilläggsisolerat utvändigt. Hus nr III i dåligt skick.

Beskrivning av närmiljön På liten höjd omgiven av gården, som allt med börjar upptas av villabebyggelse.

Hammarö Stadsdel Jonsbol/Klöverud Datum 11/4-83.....
 Fastighet Klöverud 1:15 Film nr Hö 79, Hö 80
 Gatuadress Götetorpsv.100 Karta P 64, 65, 74, 75
 Fast:s namn Klöveruds skola Sign U.W.
 Arkitekt

Anl. art, tid, funktion (våning för våning) Skolbyggnad som i dag används som
 förskola i bottenvåningen, i övervåningen bostad.

Uppgiftslämnare, litt *Helge Lander*
 Ritningar
 Arkivhandlingar

Hus nr	Husets funktion	Vån ant.	Grund mtr.	Stom mtr.	Fasad mtr.	Färg Fasad	Fön.	Dörr	Tak mtr. färg	Byggn. år b,l,u	Ombyggn. år
I	Skolbyggnad	1½	C	B b	LFS SLL	O LjusG	kors V	Trä	2T? Rx	omkr 1910	u
II											
III											
IV											

Kommentar x) Svart plåt på verandan.

Beskrivning av närmiljön Efter f.d.genomfartsled med bebyggelse främst från
 1920- och 30 tal.

Hammarö kommun Stadsdel Jonsbol/Klöverud Datum 24/6-82
 Fastighet Klöverud 1:21 Film nr H6 79
 Gatuadress Götetorpsv. 88 Karta 44, 45, 54, 55
 Fast:s namn Sign U.W.
 Arkitekt

Anl. art, tid, funktion (våning för våning) Egna hem, förmodligen tidigare mindre lantbruk.

Uppgiftslämnare, litt
 Ritningar
 Arkivhandlingar

Hus nr	Husets funktion	Vån ant.	Grund mtr.	Stom mtr.	Fasad mtr.	Färg Fasad	Fön.	Dörr	Tak mtr. färg	Byggn. år b, l, u	Ombyggn. år
I	Bostadshus	1½	S+bruk	T b	SLL	FR	6/vit	Trä	2T/R	1800-talets	slu
II	Bod	1	-	B b	SLP	FR	6/vit	Trä S	Pa/S	Samt,	ombyggn
III	Lekstuga	1	-	B b	SLL	FR	Vit	Trä/ Grön	Pa/S	1940-tal	b
-v											

Kommentar

Beskrivning av närmiljön Intill gammal landsväg, nu gatukorsning och omgiven av bus..
 av skiftande ålder

Hammarö kommun Stadsdel Lövnäs Datum .. 21/4-83

Fastighet .. Kv. Hackan 1-8 Film nr .. Hö 87

Gatuadress .. Prästbolsv. 17-7 (ojämna nummer), Långnäsv. 14 och 16 Karta P 56, 57, 66, 67

Fast:s namn Sign .. U.W.

Arkitekt

Anl. art, tid, funktion .. 8. st. englans. enfamiljshus i konststen och trä

Pulpettak. Grundplanen lika men lite olika tillbyggnader gjorda.

.....

.....



Kv. Råfsan 3.
Bärstav 22 NO

N Kv. Råfsan 2 och 4
Bärstav. 22 och
Långnäsv. 21
NO

Beskrivning av närmiljön .. Villaområde med blandad bebyggelse.

.....

.....

.....

.....

.....

Hammarö kommun Stadsdel Lövnäs Datum 3/-83
 Fastighet Hammar 1:21 Film nr Hö 92 Hö93
 Gatuadress Karta P56,57,66,67
 Fast:s namn Sign U.W.
 Arkitekt

Anl. art, tid, funktion (våning för våning) Sommarhus

Uppgiftslämnare, litt
 Ritningar
 Arkivhandlingar

Hus nr	Husets funktion	Vån ant.	Grund mtr.	Stom mtr.	Fasad mtr.	Färg Fasad	Fön.	Dörr	Tak mtr. färg	Byggn. år b, l, u	Ombyggn. år
I	Bostadshus	1	S	B b	SLP	FR	6 _r V	Trä	2T R	1910-20-tal	b
II	Bostadshus	1	Cp	B b	SL	FR	V	Trä	Pa S	1020-tal	b
III	Bod	1	Sp	R b	SLP	FR	-	Trä	Pa	-"	
IV											

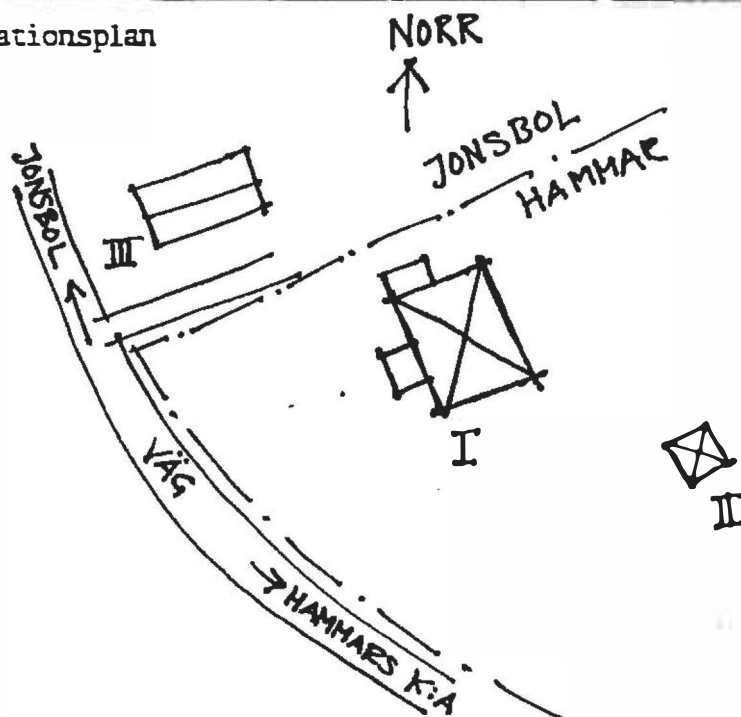
Kommentar

Beskrivning av närmiljön I skogsparti strax sydost om Hammarlundens skola.

Kommun .. HAMMARÖ..... Församling HAMMARÖ Datum .. 27 JAN 1988...
 Fastighet HAMMAR 1:22 Film nr .. HÖ 146
 Gårdsnamn ROSENBERG Karta ... 10D6d
 Anl. art. SMÅBRUK F.D. Sign. .. KAK
 Uppgiftslämnare SONJA HJALMARSSON Atgärder erfordras
 Anteckningar ... TEL. 054/254 91 stomme TIMMER
 fasad BRÄCKLÄDD
 taktäckn. BTG. TEGEL.

Hus nr	Husets funktion	Grund mtr	Bygg mtr	Fasad mtr	Färg	Tak-täckn.	Byggn. år b, l, u	Kommentar
I	BOSTADSHUS	S	T	SLP	G	BT	U 1915	
II	TVÄTTSTUGA	S	RV	SLL	R	PP	U 1932	
III	GARAGE	C	RV	SLL	G	BT	U 1981	
IV								
V								
VI								
VII								
VIII								
IX								
X								

Situationsplan





..... Hammarö kommun Stadsdel Lövnäs Datum .19/A-83.....
 Fastighet Hammar 1:57 Film nr .. Hö. 84
 Gatuadress Karta .P. 56, 57, 66, 67.....
 Fast:s namn Sockenstugan. Sign
 Arkitekt

Anl. art, tid, funktion (våning för våning) Sockenstuga. Tidigare bibliotek i ö.v.

Uppgiftslämnare, litt Helge Lander
 Ritningar
 Arkivhandlingar

Hus nr	Husets funktion	Vån ant.	Grund mtr.	Stom mtr.	Fasad mtr.	Färg Fasad	Fön.	Dörr	Tak mtr. färg	Byggn. år b, l, u	Ombyggn. år
I	Sockenstuga, samlingslokal	1½	S	B b	SLL	O? Gulbrun	smår Br	Trä	2T R	1920-21	"
III											
IV											

Kommentar

 Beskrivning av närmiljön I anslutning till Hammarö kyrka och kyrkogård.

..... Hammarö kommun Stadsdel Lövnäs Datum ...19/4-83.....
 Fastighet Hammar 1:99 Film nr Hö. 84.....
 Gatuadress Sjöbacksv.5 Karta P. 56, 57, 66, 67.....
 Fast:s namn Sign U.W.
 Arkitekt

Anl. art, tid, funktion (våning för våning) Större enfamiljsvilla.....

Oppgiftslämnare, litt
 Ritningar
 Arkivhandlingar

Hus nr	Husets funktion	Vån ant.	Grund mtr.	Stom mtr.	Fasad mtr.	Färg Fasad	Fön.	Dörr	Tak mtr. färg	Byggn. år b,1,u	Ombyggn. år
I	Bostadshus	2	S b	B b	SLP	O V	6r Gö	Trä Gö	2T R	1920-tal	b
	Lillstuga x)	1	S+C	B b KS	SLL Slät	O V	2o3r Gö	Trä	Pa Gö	delvis samt som I+ något senare	
III											
IV											

Kommentar x) Används delvis som läkarmottagning.....

Beskrivning av närmiljön Mitt bland nybyggda villor i sluttning ned mot Vätern.....

Hammarö kommun Stadsdel Lövnäs Datum 1985-08-16
 Fastighet Hammar 1:105 Film nr Hö 139
 Gatuadress Karta P. 56, 57, 66, 67
 Fast:s namn Hammars gård Sign U W
 Arkitekt

Anl. art, tid, funktion (våning för våning) F. d. mangårdsbyggnad nu använd som församlings-
 gård.

Uppgiftslämnare, litteratur Hammarö. En hembygdsbok, Sid 139.
 Ritningar
 Arkivhandlingar

Hus nr	Husets funktion	Vån ant.	Grund mtr.	Stom mtr.	Fasad mtr.	Färg Fasad	Fön.	Dörr	Tak mtr. färg	Byggn. år b, l, u	Ombyggn. år
I	F d Bostadshus	1 1/2	S/Btg	T	SLP	P/V	Grå		SK	1829	
II											
III											
IV											

Kommentar Huset okänsligt restaurerat. Plåtklädd vindskupa mot norr.

Beskrivning av närmiljön Intill kyrka och kyrkogård. Nu förhistoriska gravfält ovanför Vänersvik.

Hammarö kommun Stadsdel Lövnäs Datum .. 1985-08-10

Fastighet Hammar 2:1 Film nr Hö 139

Gatuadress Karta P: 56, 57, 66, 67

Fast:s namn Hembygdsgården Sign U W

Arkitekt

Anl. art, tid, funktion (våning för våning) .. F d sockenstuga nu använd som hembygdsgård...
samt ett antal bodar.

Öppgiftslämnare, litt Hammarö hembygdsförening 1928-1978. Glimtar från ett halvsekels
hembygdsverksamhet på Hammarön.

Arkivhandlingar

Hus nr	Husets funktion	Vån ant.	Grund mtr.	Stom mtr.	Fasad mtr.	Färg Fasad	Fön.	Dörr	Tak mtr. färg	Byggn. år b, l, u	Ombyggn. år
I	F d sockenstuga nu klockarbostad	1 1/2	S	T	SLL	FR	V	Grå/V	SK	1846u	tillbygg 1885 1966-67
II	Bod "Vidöboden"	1	S	T	--	FR	--	I	1T/R	1976 l	
III	Sjöbod	1	S	Rv	LSP	FR	--	I	1T/R	1978 l	
IV	Torsviks-logen	1	Btg	T	--	FR	--	S	2T/R		

Kyrkboden 1 1/2 Btg B SLP R DG 2T 1920-tal
 Kommentar I Hembygdsgård från 1939. II. Byggda av material från Vidö herrgård.
 III. Flyttad 1938.

Beskrivning av närmiljön ... Vid genomfartsväg invid nya sockenstugan inte långt från
Hammarö kyrka. Numera nära modern bebyggelse.

BYGGNAD SINVENTERING 1982-83

S-län

VÄRMLANDS MUSEUM

Hammarö kommun Stadsdel Lövnäs Datum 19/4-83
 Fastighet Hammar 1:109 Film nr Hå 83
 Gatadress Karta P 44,45,54,55
 Fast:s namn Bäckén Sign U.W.
 Arkitekt

Anl. art, tid, funktion Lantbruk

Hus nr	Husets funktion	Vån ant.	Grund mtr.	Stom mtr.	Fasad mtr.	Färg Fasad	Fön.	Dörr	Tak mtr. färg	Byggn. år b,1,u	Ombyggn. år
I	Bostadshus	1½	S+C	T u	Rapp	Bg	2r/ G/V	Trä 2T/R		1912 u	
II	Ladugård+ekonomi-byggnad	1½	S/Sp	T/Rb	SLL/SSP	FR	/V	Trä/ Tjära 1T/R		1911-12 u	
III	Tvättstyga b	1	C b	B b	SLL	FR	2r, V	Trä Tjära	P G		
V	Källare		Stenkällare med träöverbyggnad.		SSP	FR			P S		
V	Bod	1½	Sp	R b	SLL	FR	-	Tjä S	2T		
VI											

Kommentar.....

Beskrivning av närmiljön .I sluttning mot nordväst, i kil mellan två vägar och skog...
 på den tredje sidan.

BYGGNAD SINVENTERING 1982

S-län

VÄRMLANDS MUSEUM

Hammarö kommun Lövnäs
 Stadsdel Datum 20/4 - 83
 Fastighet Kv. Harven 1-16 Film nr Hö 85
 Gatuadress Alviksv. 15-1, Björkv. 2-16 Karta P 56,57,66,67
 Fast:s namn Sign U.W.
 Arkitekt

Anl. art, tid, funktion 16 st enfamiljs grupphus i en våning. Konststen och trä.



→ 23 → 23A → 24 → 24A → 25 → 25A

Kv. Harven 9
Lindesv. 7
Alviksv. 15^{8V}

Alviksvägen
längs kvarteret
Harvens västra
sida.

Kv. Harven 9
Lindesv. 7
Alviksv. 15^{SO}

Beskrivning av närmiljön Villaområde.

Hammarö kommun Stadsdel Lövnäs Datum 24/4 -83
 Fastighet Kv. Lien 2-26 Film nr Hö 87, Hö 88
 Gatuadress Långnäsv. 23-47 (ojämna nummer), Norra Bryggeriv. Karta P. 56, 57, 66, 67
 Fast:s namn B-32 (jämna nummer) Sign U.W.
 Arkitekt

Anl. art, tid, funktion 25 st enplans, enfamiljshus i vit konststen med mörklaserat trä i gavelröstena. Enkupiga betongpannor. Alla husen inte identiskt lika + olika till- och ombyggnader.



Kv. Lien 26
Långnäsv. 23



Kv. Lien längs
Långnäsv. mot
S.



Kv. Lien längs
Långnäsv. mot
S.



Kv. Lien 16
Långnäsv. 43
V



Kv. Lien 15
Långnäsv. 45
V



Kv. Lien 13
N. Bryggeriv. 32
(Lindersv. 23)



Kv. Lien längs
Norra Bryggerivägen

Beskrivning av närmiljön
 Villaområde med blandad bebyggelse.

..... Hammarö kommun Stadsdel Lövnäs Datum 24/4-83
 Fastighet .. Lövnäs 1:17 Film nr Hö 89
 Gatadress Karta P 56,57,66,67
 Fast:s namn .. "Rongevillan" Sign U.W.
 Arkitekt

Anl. art, tid, funktion Fritidshus

Hus nr	Husets funktion	Vån ant.	Grund mtr.	Stom mtr.	Fasad mtr.	Färg Fasad	Fön.	Dörr	Tak mtr. färg	Byggn. år b,l,u	Ombyggn. år
I	Bostadshus	1½	Sp	B b	PFv	P G	6r V	Trä	Pa Gö	1910-tal	b
II	Gästhus	1	Cp	B b	LFS	Br I	smår Gö	Trä	Pl	1960-70-tal	b
III	Källare		S	Jordtäckt						ant. samt. som I b	
IV	Bod	1	Sp/Cp	B/R	PFv/ SSP	P Br	6r v/-	Trä Gö	P S	ant. samt som I b	
V	"Lillstuga"	1	Sp	B b	LFS	O G	smår V	Trä V+G	P Gö	ant. samt. som I b	
VI											

Kommentar På fru Ronges telefon (Ägaren) träffades ett barnbarn som berättade att
 huset varit i släkten sedan gammelfarbror.

Beskrivning av närmiljön Villan ligger ensligt på en udde ut i Vätern.

Hammarö kommun Stadsdel Lövnäs Datum 21/4-83
 Fastighet Lövnäs 1:19 Film nr Hö 87
 Gatuadress Bärstav.7 Karta P 56,57,66,67
 Fast:s namn "Prästgården" Sign U.W.
 Arkitekt

Anl. art, tid, funktion (våning för våning) ... F.d. prästgård-stort enfamiljshus

Uppgiftslämnare, litt
 Ritningar
 Arkivhandlingar

Hus nr	Husets funktion	Vån ant.	Grund mtr.	Stom mtr.	Fasad mtr.	Färg Fasad	Fön.	Dörr	Tak mtr. färg	Byggn. år b, l, u	Ombyggn. år
I	Bostadshus	1½	S	T b	SLP	P? V	6r Gr	Trä Br	2Bt Grå		
II	Garage	1	C b	R	PFv	I Br	2r V	Trä	Pa _S	1960-tal	b
III											
IV											

Kommentar

Beskrivning av närmiljön På stor tomt mot Vätern i anslutning till område med blandad villabebyggelse, huvudsakligen modern.

Hammarö kommun Lövnäs
 Stadsdel Datum 24/4-83
 Fastighet Lövnäs 1:36 och 1:37 Film nr Hö 88
 Gatuadress Karta P. 56, 57, 66, 67
 Fast:s namn Sign U. W
 Arkitekt

Anl. art, tid, funktion (våning för våning) Sommarvilla.

Uppgiftslämnare, litt
 Ritningar
 Arkivhandlingar

Hus nr	Husets funktion	Vån ant.	Grund mtr.	Stom mtr.	Fasad mtr.	Färg Fasad	Fön.	Dörr	Tak mtr. färg	Byggn. år b, l, u	Ombyggn. år
I	Bostadshus	1½	Sp	B b	PFv	P G	6r Br	Trä Br	P Grå	1910-tal	b
II	Bod	1	Cp	B b	SLP	I Br	2r V	Trä Br	Pa Gö		
III	Bostadshus										
IV											

Kommentar Hus III inte inventerad, är en sportstuga av mycket enkel typ.

Beskrivning av närmiljön Skogsparti invid Vänerstranden.

Hammarö kommun Stadsdel Lövnäs Datum .3/5-83.....
 Fastighet Lövnäs 1:60 Film nr Hö 90.....
 Gatadress Karta P. 56, 57, 66, 67.....
 Fast:s namn Sign U.W.....
 Arkitekt

Anl. art, tid, funktion (våning för våning) Egnahem.....

Uppgiftslämnare, lita Margit Setterström (ägare).....
 Ritningar
 Arkivhandlingar

Hus nr	Husets funktion	Vån ant.	Grund mtr.	Stom mtr.	Fasad mtr.	Färg Fasad	Fön.	Dörr	Tak mtr. färg	Byggn. år b,1,u	Ombyggn. år
I	Bostadshus	1½	C	B b	SLL	P G	609r V	Trä	2T R	1935	1977 u
II	Bod	1	Cp	B b	SLL	O LjusG5B	4r	Trä	2T R	1935	
III											
IV											

Kommentar

Beskrivning av närmiljön Villaområde med blandad bebyggelse. Huset ligger
 i rad med ungefär samtida hus längs den gamla landsvägen genom Lövnäs.

Hammarö kommun Stadsdel Lövnäs Datum 3/5-83
 Lövnäs 1:99 Film nr Hö 90
 Fastighet Lövnäsv.12 Karta P 56,57,66,67
 Gatuadress Sign D.W.
 Fast:s namn
 Arkitekt

Anl. art, tid, funktion (våning för våning) Egnahem:

Uppgiftslämnare, litta Fru Elsa Pettersson, ägare.
 Ritningar
 Arkivhandlingar

Hus nr	Husets funktion	Vån ant.	Grund mtr.	Stom mtr.	Fasad mtr.	Färg Fasad	Fön.	Dörr	Tak mtr. färg	Byggn. år b, l, u	Ombyggn. år
I	Bostadshus	1½	S	B b	Rev	Bg	6r 2r Grå V	Trä Gö	T R	1920-tal	u
II	Bod	1	Cp	R	SSP	FR	-	Trä Gö		-"-	
III											
IV											

Kommentar

Beskrivning av närmiljön Område med blandan villabebyggelse. Huset ligger i rad
 med ungefär samtida hus längs den gamla landsvägen genom Lövnäs,

Hammarö Stadsdel Lövnäs Datum .. 3/6-83
 Fastighet Lövnäs 1:127 Film nr Hö 92
 Gatadress Västra Rosenlundsv.2 Karta X)
 Fast:s namn Sign U.W.
 Arkitekt

Anl. art, tid, funktion (våning för våning) Egnahem.

Uppgiftslämnare, litt
 Ritningar
 Arkivhandlingar

Hus nr	Husets funktion	Vån ant.	Grund mtr.	Stom mtr.	Fasad mtr.	Färg Fasad	Fön.	Dörr	Tak mtr. färg	Byggn. år b, l, u	Ombyggn. år
I	Bostadshus	1½	C	B b	SLP	P R	609m V	Trä	P S	omkr	1930. b
II	Garage och förråd	1	C	B b	SLP	P R	V	Trä	Pa S	omkr	1980 b
III	Förråd	1	C	B b	PFV	I Br	1r Grå	Trä	Et	1970-tal	b
IV											

Kommentar X) Extrablad som täcker områden just söder om P 56, 57, 66, 67.

Beskrivning av närmiljön Invid landsväg på stor, delvis skogstomt.

..... Hammarö kommun Stadsdel Lövnäs Datum 18/5-83
 Fastighet Lövnäs 1:155 Film nr Hö 90
 Gatuadress Torsviksv. 19 Karta Hö 56, 57, 66, 67
 Fast:s namn Sign U.W.
 Arkitekt

Anl. art, tid, funktion (våning för våning) Affär med bostad i ö.v.

Ögiftslämnare, litt
 Ritningar
 Arkivhandlingar

Hus nr	Husets funktion	Vån ant.	Grund mtr.	Stom mtr.	Fasad mtr.	Färg Fasad	Fön.	Dörr	Tak mtr. färg	Byggn. år b, l, u	Ombyggn. år
I	Affärs- och bostadshus	-2	C b	B b	SLL	P G	6r V	Trä Br	2T	1920-tal	b
II	Bod	1½	c b	B b	SLL	P G	Div V	Trä Gö	P	-"-	
III		-									
V											

Kommentar

 Beskrivning av närmiljön Centralt vid "Lövnästorget".

Kommun . Hammarö Stadsdel Lövnäs Datum 18/5-85
 Fastighet . Lövnäs 1:212,1:195,1:198,1:206,1:202,1:204,1:228, Film nr Hö90
 1:227 Grindstugev. 2,4,6,8,22 Karta
 Gatuadress Fast:s namn Sign U W
 Arkitekt

Anl. art, tid. funktion (våning för våning) 6 st 1 1/2 plans enfamiljshus, tegel
 Bg, trä. Rött bet. tegel.

Uppgiftslämnare, litt
 Ritningar
 Arkivhandlingar

Hus nr	Husets funktion	Vån ant.	Grund mtr.	Stom mtr.	Fasad mtr.	Färg Fasad	Fön.	Dörr	Tak mtr. färg	Byggn. år b,l,u	Ombyggn. år
T											
II											
III											
IV											

Kommentar

 Beskrivning av närmiljön

.....Hammarö..... Stadsdel Lövnäs..... Datum ..3/6-83.....
 Fastighet ..Lövnäs 2:1..... Film nr ..Hö 92.....
 Gatadress Karta ..P 56,57,66,67.....
 Fast:s namn Sign
 Arkitekt

Anl. art, tid, funktion (våning för våning) Enfamiljvilla.

Uppgiftslämnare, litt
 Ritningar
 Arkivhandlingar

Hus nr	Husets funktion	Vån ant.	Grund mtr.	Stom mtr.	Fasad mtr.	Färg Fasad	Fön.	Dörr	Tak mtr. färg	Byggn. år b,l,u	Ombyggn. år
I	Bostadshus	1½	C	B b	Rev	Bg	6r + andra V	Trä	2T R	1920-tal	b
II	Bod	1	C	B b	SLP	G	-	Trä	Pa S	-"-	
III											
IV											

Kommentar

Beskrivning av närmiljön Invid äldre landsväg och i anslutning till helt ny villa.
 bebyggelse.

..... Hammarö Stadsdel Lövnäs Datum 20/4-83
 Fastighet Kv. Spaden 7 Film nr Hö 84
 Gatuadress Lindersv.3 Karta P. 56, 57, 66, 67
 Fast:s namn Sign U.W.
 Arkitekt

Anl. art, tid, funktion (våning för våning) F.D. sommarvilaa, nu permanentbostad.
 Byggt av en Grass.

Uppgiftslämnare, litt Ägaren.
 Ritningar
 Arkivhandlingar

Hus nr	Husets funktion	Vån ant.	Grund mtr.	Stom mtr.	Fasad mtr.	Färg Fasad	Fön.	Dörr	Tak mtr. färg	Byggn. år b, l, u	Ombyggn. år
I	Bostadshus	1½	S/?	B b	LFS	O G+V	smår Br	Trä Br	Pa Gö	1901-1906	u
II											
III											
IV											

Kommentar

 Beskrivning av närmiljön I villaområde med blandad bebyggelse omgivet av yngre hus.

BYGGNAD SINVENTERING 1982

S-län

VÄRMLANDS MUSEUM

Hammarö kommun Lövnäs
 Stadsdel Datum 21/4-83
 Fastighet Kv. Råfsan 1, 2, 3, 4 Film nr Hö 87
 Gatuadress Bärstav. 20 och 22, Långnäsv. 19 och 21 Karta P 56, 57, 66, 67
 Fast:s namn Sign
 Arkitekt

Anl. art, tid, funktion 4 st enplans enfamiljshus i konststen och trä. Pulpettak.
 Grundplanen lika men lite olika tillbyggnader gjorda.



7 7A B 8A 9 9A 10 10A

Kv. Hackan 8
 Långnäsv. 16
 NV

NV

Kv. Hackan 7
 Långnäsv. 14
 NV

Kv. Hackan mot
 Prästbölev.

Beskrivning av närmiljön Villaområde med blandad bebyggelse.

Hammarö kommun Lövnäs
 Stadsdel Datum 24/4-83
 Fastighet Kv. Slagan 1-5, Kv. Välten 3 och 4 Film nr Hö 87
 Gatuadress Långnäsv. 18-26 (jämna nummer), Lindersv. 19 och 17. Karta P 56, 57, 66, 67
 Fast:s namn Sign
 Arkitekt

Anl. art, tid, funktion 7 st enplans, enfamiljs grupphus i konststen och målat
 trä. Pulpettak. Grundplanen lika, något olika tillbyggnader:



→ 11 → 12 → 12A → 13 → 13A → 14
 Kv. Slagan 1 NO Kv. Slagan 2 Kv. Slagan 4
 Långnäsv. 18 NO Långnäsv. 20 Långnäsv. 24 NO
 NU



→ 15 → 15A → 16 → 17
 Kv. Slagan 4 Kv. Välten 2 och 4
 längs Långnäsv. Lindersv. 19 och 17

Beskrivning av närmiljön Villaområde med blandad bebyggelse

Hammarö kommun Stadsdel Lövnäs Datum 24/4 -83
 Fastighet Kv. Släggan 1-6 och kv. Spettet 1-6 Film nr H6 88
 Gatuadress Lindersv. 30-20, 42-32(jämna nummer) Karta P 56, 57, 66, 67
 Fast:s namn Sign U.W.
 Arkitekt

Anl. art, tid, funktion 12 st enplans, enfamiljs radhus i gult tegel. Varje hus
 byggt i vinkel.



6 → 6A → 7 → 7A → 8 → 8A → 9 → 9A
 Kv. Släggan längs Lindersvägen. Kv. Spettet 6 Lindersv. 32 SV SÖ Kv. Släggan 1 Lindersv. 30 SV



4 → 4A → 5 → 5A
 Kv. Spettet 1 Lindersv. 42 NO Kv. Spettet längs Lindersv.

Beskrivning av närmiljön Villaområde.

Hammarö kommun Stadsdel Lövnäs Datum 22/4-83
 Fastighet Kv. Välten 1 Film nr Hö 87
 Gatadress Långnäsv.28 Karta P 56,57,66,67
 Fast:s namn "Lövnäs hus" Sign U.W.
 Arkitekt

Anl. art, tid, funktion (våning för våning) Enfamiljvilla

Uppgiftslämnare, litt *ägaren*
 Ritningar
 Arkivhandlingar

Hus nr	Husets funktion	Vån ant.	Grund mtr.	Stom mtr.	Fasad mtr.	Färg Fasad	Fön.	Dörr	Tak mtr. färg	Byggn. år b, l, u	Ombyggn. år
I	Bostadshus	1½	S b	B b	SLP	O? V	smår Gö	Trä Gö	1T _x)	1928-284 1928-284	
--											
III											
IV											

Kommentar x) ~~Englaserat tegel~~
 Huset byggt av konsul Geijer, kallades då "Geijers hus"
 när disp. Behn blev ägare kallades det för "Lövnäs hus" och görs så
 än i dag av många.

Beskrivning av närmiljön .. Huset ligger i sluttning omgivet av relativt ny villa-
 bebyggelse.

..... Hammarö kommun Stadsdel Lövnäs Datum .. 21/4-83
 Fastighet Kv Yxan 15 Film nr Hö. 86
 Gatuadress Långnäs v. 7 Karta P. 56, 57, 66, 67
 Fast:s namn Sign U.W.
 Arkitekt

Anl. art, tid, funktion (våning för våning) Enfamiljsvilla, har varit komministerbiställ.....

Uppgiftslämnare, litt Ola Stenbrink, ägare.
 Ritningar
 Arkivhandlingar

Hus nr	Husets funktion	Vån ant.	Grund mtr.	Stom mtr.	Fasad mtr.	Färg Fasad	Fön.	Dörr	Tak mtr. färg	Byggn. år b, l, u	Ombyggn. år
I	Bostadshus	1½	S	B	LFS SFS	O V	kors Br	Trä Br	2T R	1910-tal b	
-	Garage	1	C	R b	PFv	P V		Trä Br	Pa	1960-tal	
III											
IV											

Kommentar Bostadshuset delvis i behov av renovering. Ägaren mycket intresserad av att behålla husets karaktär. (På grund av den fördyring det innebär är han då beroende av lån)

Beskrivning av närmiljön Område med blandad villabebyggelse.