


Skoghäll

Björkhagen 6:1

Björkhagensgatan 8 "Gamla Folkets hus"


Hö 623 + Hö 63



I V I SV I SO" Vy mot II+III ö"



I N I N I Detalj N I Detalj N



I NV I NV I NV I SV




Vy N II SV

Skoghäll  
 Björkhagen b:1  
 Clevevägen 1  
 HÖ 623



I                      SÖ'                      I                      Ö'                      I                      S                      I                      S



Miljö, hela fastig-ö      Miljö, hela      Ö      I      N      I      NV  
                               heten                    fastigheten  
 (Även Björkhagsgatan 8)



I                      NV                      II                      N                      I+II                      V

SKOGHALL  
Kv Cleve : 1  
Clevevägen 10  
Clevegården  
Hö 143



Vy

so ö-delen S V-delen S



SV

V V-delen N S-delen N



NO

SKOGHALL

Kv Lillängsskolan : 1

Lunserudsvägen 8

Hö 144



Vy. NV. Vy NO Vy. NO. Vy SO  
Lillängsskolan. Lillängsskolan. Lillängsskolan. Lillängsskolan.



Vy. Ö.  
Lillängsskolan.

SKOGHALL

Kv Lillängsskolan: 2

Vattenverksvägen 2-6

Hö 144



Sydligaste huset.  
SV.

SV.

Skoghall  
 Hö 117, Hö 118,  
 Hö 119.



Lunden 1:1  
 Hus 233, f.d.  
 läkarmott.  
 Bruksg. 26 SV

NV

Lunden 1:1  
 Hus 237 f.d.  
 faktorsbostad  
 Bruksg. 25 NV

Lunden 1:5  
 Badhuset  
 Bruksg. 18 SO



Lunden 1:5  
 Skoghalls hemgård  
 Badhusg. 10  
 NO

Mörman 5:33  
 Baracker vid  
 Lunnevi NV

Mörman 5:33  
 SV

Mörman 5:33  
 Hus 438  
 Koloniv. 18 S

SKOGHALL

Lunden 1:14 - 1:25, 1:42 - 1:55

Stjärnforsvägen 12-36, 37-59

Hö 143



Stjärnforsvägen 51 och 53. 50 mot NO  
Längs Stjärnforsvägen

# SKOGHALL

Lunden 1:26 - 1:41, 1:56 - 1:65

Stjärnforsvägen 1-19, 14-44

Hö 143



Stjärnforsvägen 34 och 36. SV. Stjärnforsvägen 36. SO. Längs Stjärnforsvägen mot NO.

SKOGHALL \*  
Lunden 1:92  
Lillängsvägen 2, 4, 6  
Hö 144



Lillängsv. 2  
Hus 540. NV

Lillängsv. 4  
Hus 539. SV



Lillängsv. 4  
Hus 539. S



Lillängsv. 4  
Hus 539. SO



Lillängsv. 4  
Hus 539. N



Lillängsv. 4  
Hus 539. V



Lillängsv. 6  
Hus 538. SV

Skoghall

Lunna I

Lunserudsv. 12, Mellanv. 2, Prästgårdsvägen 13.

Hö 70



Mellanv. 2 NV  
(Hus 1)

SV  
S. delen



SV

Prästgårdsv. 13  
(Hus 3) SV  
S. delen

Lunserudsv. 12 S  
(Hus 2)

Mellanv. 2 Ö  
(Hus 1) N. delen



Lunserudsv. 12 V  
(Hus 2) mittdelen

Prästgårdsv. 13 Ö  
(Hus 3)

Lunserudsv. 12 SÖ  
(Hus 2)

Ö

SKOGHALL

Kv Lunna:3

Vändgatan 1,2,3,5,7,9,11.

Hö 149



✓

SKOGHALL

Kv Lunna :4

Prästgårdsvägen 1,3,5,7,9,11.

Hö 145



Nordligaste  
huset mot NV

Nordligaste  
huset mot NO

SO

NO

SKOGHALL \*  
 Mörmön 1:4  
 Mörmön gård  
 Hus 185, 185a, 186, 186a  
 HÖ 142



Vy NO Vy NO I Ö I Ö



I SO I V I V I N



II NV II V II N II Ö



II SO III NV III N III V



III S III O I SO V NO




IV SO VI SV VII och VIII S

# SKOGHALL

Mörmon 1:5

Lillängsvägen 8, 10, 12, 47, 49, 51. Vattenverksvägen 7, 9, 11

Hö 144



Lillängsvägen  
10 A-C. SV.

Vattenverksvägen  
11 A. SV

Vattenverksvägen  
9. NV.

Lillängsvägen  
47. NO.



Lillängsvägen  
49, 50. SO

Skoghall

Mormon 3:2, 3:3

Skogsåsvägen 10, 8

Hö 69



Skogsåsv. 10 NÖ

N

O'

SO'



SV

Skogsåsv. 8 NV



SV

Skoghall

Mörmon 3:4, 3:5

Skogåsv 6, 4

dö 69



→ 25A → 26 → 26A → 27 → 27A → 28 → 28A → 29

Skogåsv. 6 NV

NÖ

Ö

S



→ 29A → 30 → 30A → 31

V Skogåsv. 4 SV

Skoghäll  
Hörnan 3:6, 3:7

Trekantsv. 2, 4, 6, Clevev. 3, 5, 7, 9.

"Trekanten"

Åo 69



→2A →3 →3A →4 →4A →5 →5A →6  
Trekantsv. 2, 4, 6 8V    Trekantsv. 2, 6 8Ø    Trekantsv. 4 8    Clevev. 9 8'



→6A →7 →7A →8 →8A →9 →9A →10  
Clevev. 9, 7 8'    Clevev. 7, 5 8N    Clevev. 5 8N    Trekantsv. 4 8' N. Ö-delen



→10A →11 →11A →12 →12A →13 →13A →14  
Clevev. 9 8' V, N-delen    Trekantsv. 6 8' Ö, N-delen.    Clevev. 7 8    Clevev. 7 8Ø



→14A →15 →15A →16 →16A →17 →17A →18  
Clevev. 5 8Ø    Clevev. 5 8N    Clevev. 3 8N    Clevev. 3 8Ø

# SKOGHALL

Mörmon 3:28

Prästgårdsvägen 15-55

Hö 131,132



Mörmon 3:28

Prästgårdsv. 37-55

0

SO

Mörmon 3:28

Prästgårdsv. 37-55

0

SV

Mörmon 3:28

Panncentral

V

Mörmon 3:28

Garage

V



Mörmon 3:28

Prästgårdsv. 15-35

0

SO

Mörmon 3:28

Prästgårdsv. 15-35

0

SV

Skoghall  
Mörmon 4:2  
nr 69



Skoghall

Mörmon 4:5

Lunserudsv. 10, Tallv. 12, Mellanv. 1, 3.

Hö 70



Lunserudsv. 10 N  
(Hus 3)



Lunserudsv. + NV  
Tallv. (Hus 1, 2 & 3)

Tallv. 12 NÖ'  
(Hus 1)

N

SV



Mellanv. 1 SV  
(Hus 5)

Lunserudsv. 10 S  
(Hus 2 & 3)

Mellanv. 3 SÖ'  
(Hus 4)

Mellanv. 3c NÖ'  
(Hus 4)

\* Skoghäll  
 Mörmön S:33  
 "Kolonin" Hus 442 - 455  
 Gårdesv. 1,3,5,7,9,11,13  
 Bruksg. 4,6,8,10,12,14,16  
 Hö 117



Hus 451  
 Bruksg. 8 NV

N

V

S



SO Hus 453  
 Bruksg. 6 SV

Hus 455  
 Bruksg. 4 SO

Vy mot öster.



Vy mot öster.

Hus 454  
 Gårdesv. 13  
 SO

Hus 452  
 Gårdesv. 11  
 SO

Hus 450  
 Gårdesv. 9  
 SV



Garage i östra  
 delen av området.  
 NV

Garage och NV  
 bodar

Hus 449  
 Bruksg. 10  
 NO

N



O S V Hus 447  
Bruksg. 12 SO



Hus 445 Hus 443 Bod I i västra Bod I NO  
Bruksg. 14 SO Bruksg. 16 SO delen av området S



Hus 442 Hus 444 Hus 446 Bod II NV  
Gärdesv. 1 SO Gärdesv. 3 SV Gärdesv. 5 SV



Hus 448 NV-delen av NV-delen av SO-delen av  
Gärdesv. 7 "Kolonin" SO "Kolonin" SV "Kolonin" NV

Skoghall

Hörmon 5:33

Hus 468, 469, 470

"Rödgrindsgården"

H5 118



Hus 470  
Koloniv. 24 NV

NV

N

O



S

Hus 469  
Koloniv. 22 SO

Hus 468  
Rödgrindsv. 1 SO

Hus 468  
Detalj, östra  
väggens södra  
del.



Bod II

SO

I

SO

II

Detalj av  
norra väggen.



Hus 476 Björk hagsg. 14 SU Bod I NO Bod II SO Hus 471 Björk hagsg. 16 SU



Hus 472 Björk hagsg. 19 SO S gårdsmiljö Hus 473 Björk hagsg. 21 SU



Bod III N Östra delen Bod III N Västra delen Bod III NO Bod III mittpartiet 0



Bod III från NO-porten över gården Norra gårdens NV:a hörn. Bod III Bod III Från SO-porten över gården. Bod III Södra längan mot N.



Bod III SO-hörnet Garage S Vaj N

Skoghall  
 Mörmor 5:33  
 Hus 471, 472, 473, 474  
 475, 476, 477, 478, 479  
 Björkhagsg. 16, 19, 21, 17,  
 14, 12, 15,  
 Rödgrändsv. 5 och 3  
 "Björkhagen"  
 Hö 118,  
 Hö 119



Ky      NV      Vy      NV      Hus 478  
 Rödgrändsv. 5 SO      S



O      N      V      Hus 479  
 Rödgrändsv. 3 NO



N mittparti      Hus 473  
 Björkhagsg. 21 S      Hus 474  
 Björkhagsg. 17 SV      Hus 477  
 Björkhagsg. 15 SU



detalj av norra väggen.      Hus 476  
 Björkhagsg. 12 NV      Hus 475  
 Björkhagsg. 14 SV      Hus 476  
 Björkhagsg. 12 NV



Hus 476 Bod I NO Bod II SO Hus 471  
 Björk hagsg. 14 SU Björk hagsg. 16 SU



Hus 472 S gårdsmiljö Hus 473  
 Björk hagsg. 19 SO Björk hagsg. 21 SU



Bod III N östra delen Bod III N västra delen Bod III NO Bod III mittpartiet 0



Bod III från NO-porten över gården Bod III Norra gårdens NV:a hörn. Bod III Från SO-porten över gården. Bod III Södra längan mot N.



Bod III SO-hörnet Garage S Vaj N

Skoghäll  
 Mörmion S:33  
 Hus 490  
 "Ångsvillan"  
 Badhusg. f.d. Nygatan 10  
 HÖ 118



I NV I N I N I O



II O II NO II N II NV  
 hömet



I S I V

SKOGHALL

Mörmon 5:44

Mörmonvägen 17-43

Hö 142



Mörmon 5:44 Mörmon 5:44 Mörmon 5:44 Mörmon 5:44

SV

S

SO

SO



Mörmon 5:44 Mörmon 5:44 Mörmon 5:44

S

SV

Garage

SV

# SKOGHALL

Mörmon 15:1, 10:1

Björkhagsgatan 10, Clevevägen 2, 4, 6, 12, Solgatan 2-32,  
Solgatan 13, 5, Clevevägen 8. "Cleveområdet". Hö 143



Solgatan mot SO.

Solgatan mot SV.

Solgatan 20  
mot S.

Solgatan 30  
och 32. NO.



Solgatan 8 mot  
SV.

Solgatan 2  
och 4. NO.

Solgatan 8. SO.

Solgatan 10. SV.



Clevevägen. SV.

Clevevägen. S.

Clevevägen. S.

Clevevägen. SO.

SKOGHALL

Mörmon 17:1

Vattentornet 2,3,4. Vattenverksvägen 5

Hö 144



Vattenverksv. 5  
Hus 537 NV

Vattentornet

Vattentornet 2,3,4

Vattentornet 2,3,4

NV v:a längan mot no. Sö längan mot NV.



Vattentornet 2,3,4 Vattenverksv. 5  
No längan mot sv Hus 537 mot s

SKOGHALLSVERKEN

Lunden 1:1

Fyren \*  
Hö 140




Skoghall  
 Skoghallsverken  
 Gamla huvudkontoret  
 Hö 80



→ 0A → 1 → 1A → 2 → 2A → 3 → 3A → 4  
 NV V V SV



→ 4A → 5 → 5A → 6 → 6A → 7 → 7A → 8  
 S S S S  
 V-dörren Ö-dörren ankarstet ankarstet



→ 8A → 9 → 9A → 10 → 10A → 11 → 11A → 12  
 Ö Ö N N  
 detalj av S-gaveln

Skoghall  
Skoghallsvärken  
"Gamla banken"  
Hö 80 \*



→ 12A

→ 13

→ 13A

→ 14

→ 14A

→ 15

→ 15A

→ 16

SÖ

S

Ø

N



→ 16A

→ 17

→ 17A

→ 18

V

V

Skoghall  
Skoghallsverken  
PA-huset  
Hö 80



S

S

Ö

Ö

norra tillbyggnaden



NV

SÖ

Ö



S

SV

# SKOGHALLSVERKEN


Hö 140, 141



Skoghallsverken Skoghallsverken Skoghallsverken Skoghallsverken  
 Eterfabriken Eterfabriken Spritfabriken Spritfabriken  
 SV SO SV



Skoghallsverken Skoghallsverken Skoghallsverken Skoghallsverken  
 Spritfabriken Eterfabriken Jäskar vid Jäskar.  
 SV och fyren. Ö spritfabriken, SV S



Skoghallsverken Skoghallsverken Skoghallsverken Skoghallsverken  
 Cistern vid Jäskar Cisterner vid Spritfabrik och  
 spritfabriken Jäskar spritfabriken jäseri.  
 V SO SV SV



Skoghallsverken Skoghallsverken Skoghallsverken  
 Spritfabrik och Spritfabrik och Spritfabrik och  
 jäseri. sulfatfabrik. sulfatfabrik.  
 NV N

Skoghall  
Hö 70



Mörmon 3:26  
Lun serudsv. 5 Deltidsförskolan Lunna

SKOGHALL  
Hö 144,145



Lunden 1:90    Lunden 1:90    Lunden 1:90    Lunden 1:90  
 Vårdcentralen Skoghall's sjukhem Skoghall's sjukhem Skoghall's sjukhem  
 Se bild 143:24    ö-delen.    s    mittdelen.    s-delen.    so    so



Mörmon 1:10    Lunden 1:73-1:79    Lunden 1:66-1:72    Lunden 1:80-1:88  
 Lunserudsvägen 1 Lillängsvägen 1-13 Lillängsvägen 15-27 Lillängsvägen 29-45  
 Missionskyrkan. so    o    o    o    o    so    o    o    so



Kv. Utsikten 1    Kv. Utsikten 1    Kv. Utsikten 1    Kv. Lunna 3  
 Tallvägen 10    Tallvägen 10    Tallvägen 8    Vändgatan  
 o    N    o    so    o    so    Vy    o    NV



Kv. Lunna 3    Kv. Lunna 3    Kv. Lunna 3  
 Vändgatan 1-11    Vändgatan 1-11    Vändgatan 1-11  
 o    N    o    o    o    ö-delen mots.

SKOGHALL  
Hö 139, 140



Mörmon 5:33 Mörmon 5:33 Mörmon 5:35 Mörmon 5:33  
Mörmoskolan Mörmoskolan Mörmoskolan Mörmoskolan  
NV byggnaden NV byggnaden NV byggnaden NV byggnaden  
S delen. N delen. S delen. S delen,  
Högstadiedelen. NV. Högstadiedelen. NV. Högstadiedelen. NV. Högstadiedelen. NV.



Mörmon 5:33 Mörmon 5:34 Mörmon 5:34 Mörmon 5:34  
Mörmoskolan Mörmoskolan Mörmoskolan Mörmoskolan  
sv byggnaden. Nö byggnaden NO byggnaden Idrottshall.  
Matsal. Låg och mellan Låg och mellan V  
NV stadiedelen. sv stadiedelen. sv



Mörmon 5:34 Mörmon 5:34 Mörmon 1:6 Mörmon 1:6  
Mörmoskolan Mörmoskolan Rikssågverkskolan Rikssågverkskolan,  
Idrottshall. Idrottshall. Elevbostäder. So  
NO NO SV



Mörmon 1:6 Mörmon 1:6 Mörmon 1:4 Mörmon 1:4  
Rikssågverkskolan Rikssågverkskolan. Servicehuset Servicehuset  
So O S ö delen. NV Ö delen. NV

SKOGHALL

Hö 140, 142, 143



Mörmon 4:9 Mörmon 4:9 Mörmon 4:9 Mörmon 4:9  
 Folkets hus Folkets hus Folkets hus Folkets hus  
 SO



Mörmon 5:43 Mörmon 5:43 Skogåsen 10:1 Mörmon 5:42  
 Mörmovägen 15 Mörmovägen 15 Mörmovägen 4 ICA tummen  
 Barnstugan Barnstugan  
 NO NO SV



Lunden 1:40 Lunden 1:12 Skogåsen 14:1 Skogåsen 14:1  
 Vårdcentralen Skoghallen Kv. Affärsmannen 1 Kv. Affärsmannen 1  
 Se bild 144:1 Björkhagsgatan 402 Björkhagsgatan 2  
 SO SV SV



Lunden 1:4 Lunden 1:4 Lunden 1:4 Lunden 1:4  
 Björkhagsgatan 1 Björkhagsgatan 1 Björkhagsgatan 1 Björkhagsgatan 1  
 Skoghalls kyrka Likbod Klockstapeln. Pastorexpeditionen.  
 NO N NV



Vidön 1:1  
Hus 602  
Södra Killingv. 3  
SV

Vidön 1:1  
Hus 668  
Norra Killingv. 16  
SV

Vidön 1:1  
Hus 667  
Norra Killingv. 14  
SV

Vidön 1:1  
Hus 666  
Norra Killingv. 12  
N



Vidön 1:1  
Hus 662  
Norra Killingv. 10  
NV

Vidön 1: 118 och 1:1  
Hus 661 (det kortre)  
Norra Killingv. 8 och 6  
NO

Vidön 1:1  
Hus 609  
Rösgårdsv. 12  
S

Vidön 1:1  
Hus 646  
Prästängsv. 28

Vidvån

Vidvån 1:1



Hus nr. 615, 616, 617, 619, 620

Hä 62 + Hä 63 B



Vidön  
Vidön 1:1  
Hus 630  
Prästängsv.1 \*



I NV I N I V I SV



I NV I N I NO II SV  
entré

Vidön \*

Vidön 1:1

Hus 631, 632, 633, 634,  
635, 636, 638, 639,  
640, 641, 642, 644

Prästängsv. 3, 5, 7, 9, 11, 13  
15, 17, 19, 21, 23  
27

"Brägårdsrå" Hö 120



→ 28 → 28A → 29 → 29A → 30 → 30A → 31 → 31A  
Östra delen av Hus 631 Hus 631 N Hus 632  
"Brägårdsrå" Prästängsv. 3 Prästängsv. 5  
NO NO NO



→ 32 → 32A → 33 → 33A → 34 → 34A → 35 → 35A  
N O S V



→ 36 → 36A → 37 → 37A → 38 → 38A → 39 → 39A  
Hus 633 NV Hus 634 Hus 635  
Prästängsv. 7 Prästängsv. 9 Prästängsv. 11  
NO NV NO



→ 40 → 40A → 41 → 41 → 42 → 42A → 43 → 43A  
Källarbod mitt Garage Källarbod 634 Källarbod mitt  
för hus 635 SO SV för hus 631  
SO SV



Garage 50 Hus 636 Prästängsv. 13 N Hus 638 Prästängsv. 15 NV Hus 639 Prästängsv. 17 NO



Hus 640 Prästängsv. 19 NO Hus 641 Prästängsv. 21 N Hus 642 Prästängsv. 23 NO Hus 644 Prästängsv. 27 NO



Bodar o garage i västra delen av "Ra'a" NV Garage 8V Bodar och garage 8O



VIDON  
 Vidlön 1:1  
 Rösgrädsv. 24  
 Udden  
 Hö 123, 124



Miljö            ö   Miljö            ö   I            ö   I            NV



I            V   I            S   II            ö   II            ö



III            NV   IV            NV   IV            S   V            SO



VI            NV   VI            S   VI            NO

\*

VIDÖN  
Vidön 1:1  
Rösårdsv. 26  
Hö 0124



Hus 652

Vidön  
Vidön 1:1  
Dingelsundsv. 5  
Skoghalls station



→ 10 → 10A → 11 → 11A → 12 → 12A → 13 → 13A  
I NO I NO I N I S



→ 14 → 14A → 15 → 15A  
I SV II SO

VIDÖN  
Vidön 1:1  
Hybeleju. 1,3,5  
Hö 123



Hus 728 SO Hus 729 SV Hus 729 NO Hus 729+728 NO



Hus 730 SO

VIDÖN  
Vidön 1:56  
Vidöv. 26  
Hö 126



Miljö      SO I      Ö I      S I      SV



I      NV II      SO III      NO

VIDÖN  
Vidön 1:7  
Vidöv. 16  
Hö 127



vy                      SO   I                      SO   I                      Ö   I                      S



I                      NO   II                      SV

Vidön  
Vidön 1:77  
Granv. 3  
HÖ 125



NO

N

Ö

S



V

\*

VIDÖN  
Vidön 1:86  
Södra v. 24  
Hö 125



I

SO I

S I



Ö I

V



I

N II

SV

III

S

VIDÖN  
Vidön 1:106  
Strandv. 10  
Hö 124



50

NV

VIDÖN  
Vidön 1:111  
Dingelsundsv.  
30 A, B, C och  
32 A, B, C  
Hö 123




I. Hus 731 och 734 SV I. Hus 732 SV I. Hus 732 50  
30 A och 32 A 30 B 30 B



I. Hus 733 och 736 SV II. V I. NO  
30 C och 32 C Garage 32 B

VIDÖN  
Vidön 1:117  
Vidö hemgård  
Hö 127, Hö 128



Vy SV Vy S So NV



V Vy NV

VIDÖN  
 Vidön 1:117  
 Vidöv. 50 och 52  
 Hö 123



I S I S I SV I V



I N I Ö



II NO II N II Ö II S



II SV II NV III SO III NO

VIDÖN  
Hö 127, 123



Vidön 1:13  
Torgvägen 9  
O O  
NO

Vidön 1:14  
Torgvägen 11  
O O  
NO

Vidön 1:29  
Lindvägen 2  
O O

Vidön 1:27  
Lindvägen 4  
O 50



Vidön 1:26  
Lindvägen 7  
O  
V

Vidön 1:25  
Lindvägen 5  
O  
V

Vidön 1:24  
Lindvägen 3  
O  
V

Vidön 1:24  
Lindvägen 3  
O  
V




Vidön 1:23  
Lindvägen 1  
O  
NV

Vidön 1:1  
Ladugård  
O  
V

Vidön 1:1  
Hybelevägen 14 & 16  
O  
NV

Vidön 1:1  
Vidö Hemgård  
O  
SV

VIDÖN  
Hö 126, 127



Vidön 1:66  
Åsvägen 12  
O S

Vidön 1:58  
Vidövägen 28  
O O

Vidön 1:55  
Vidövägen 24  
O NO

Vidön 1:52  
Vidövägen 22  
O



Vidön 1:51  
Vidövägen 20  
O

Vidön 1:6  
Vidövägen 18  
O O

Vidön 1:41  
Troilivägen 15  
O V

Vidön 1:30  
Troilivägen 12  
O SV



Vidön 1:40  
Troilivägen 13  
O N

Vidön 1:31  
Troilivägen 10  
O SV

Vidön 1:39  
Troilivägen 11  
O N

Vidön 1:32  
Troilivägen 8  
O SV



Vidön 1:38  
Troilivägen 9  
O N

Vidön 1:38  
Troilivägen 9  
O SÖ

Vidön 1:33  
Troilivägen 6  
O V

Vidön 1:37  
Troilivägen 7  
O N

# VIDÖN

Hö 127



Vidön 1:34  
Troilivägen 4  
O V

Vidön 1:36  
Troilivägen 5  
O N

Vidön 1:35  
Troilivägen 3  
O N

Vidön 1:22  
Vidövägen 2  
O S



Vidön 1:21  
Vidövägen 4  
O so

Vidön 1:20  
Vidövägen 6  
O so

Vidön 1:19  
Vidövägen 8  
O S

Vidön 1:18  
Vidövägen 10  
O sv



Vidön 1:9  
Vidövägen 12  
O so

Vidön 1:8  
Vidövägen 14  
O ö

Vidön 1:17  
Torgvägen 4  
O O V

Vidön 1:10  
Torgvägen 3  
O O ö



Vidön 1:11  
Torgvägen 5  
O O ö

Vidön 1:16  
Torgvägen 6  
O O sv

Vidön 1:15  
Torgvägen 8  
O O S

Vidön 1:12  
Torgvägen 7  
O O N

VIDÖN  
Hö 125, 126



Vidön 1:46  
Furuvägen 8  
O SV

Vidön 1:47  
Furuvägen 6  
O SV

Vidön 1:48  
Furuvägen 4  
O SO

Vidön 1:79  
Granvägen 4  
O S



Vidön 1:80  
Granvägen 6  
O SO

Vidön 1:81  
Granvägen 8  
O SO

Vidön 1:76  
Granvägen 5  
O NO

Vidön 1:82  
Granvägen 10  
O SO



Vidön 1:75  
Granvägen 7  
O NO

Vidön 1:83  
Granvägen 12  
O SO

Vidön 1:74  
Granvägen 9  
O V

Vidön 1:88  
Södra vägen 28  
O S



Vidön 1:87  
Södra vägen 26  
O S

Vidön 1:85  
Södra vägen 22  
O SO

Vidön 1:84  
Granvägen 14  
O SV

Vidön 1:72  
Granvägen 13  
O SV

VIDÖN  
HÖ 126



Vidön 1:71  
Södra vägen 16  
O SO

Vidön 1:70  
Södra vägen 14  
O S

Vidön 1:69  
Södra vägen 12  
O SO

Vidön 1:68  
Södra vägen 10  
O SV



Vidön 1:67  
Södra vägen 8  
O SO

Vidön 1:66  
Södra vägen 6  
O S

Vidön 1:50  
Åsvägen 1  
O NO

Vidön 1:61  
Åsvägen 2  
O O



Vidön 1:62  
Åsvägen 4  
O O

Vidön 1:53  
Åsvägen 3  
O SV

Vidön 1:63  
Åsvägen 6  
O SO

Vidön 1:54  
Åsvägen 5  
O NO



Vidön 1:64  
Åsvägen 8  
O O

Vidön 1:57  
Åsvägen 7  
O SV

Vidön 1:65  
Åsvägen 10  
O SO

Vidön 1:59  
Åsvägen 9  
O NV

VIDÖN  
Hö 124



Vidön 1:110 Södra vägen 34  
 Vidön 1:109 Strandvägen 16  
 Vidön 1:89 Strandvägen 25  
 Vidön 1:108 Strandvägen 14



Vidön 1:90 Strandvägen 23  
 Vidön 1:112 Strandvägen 12E  
 Vidön 1:91 Strandvägen 21  
 Vidön 1:113 Strandvägen 12D



Vidön 1:114 Strandvägen 12C  
 Vidön 1:92 Strandvägen 19  
 Vidön 1:115 Strandvägen 12B  
 Vidön 1:93 Strandvägen 17



Vidön 1:116 Strandvägen 12A  
 Vidön 1:94 Strandvägen 15  
 Vidön 1:107 Strandvägen 12  
 Vidön 1:95 Strandvägen 13

VIDÖN

Hö 124, Hö 125



Vidön 1:96  
Strandvägen 11  
O NV

Vidön 1:105  
Strandvägen 8  
O SO

Vidön 1:97  
Strandvägen 9  
O NV

Vidön 1:104  
Strandvägen 6  
O S



Vidön 1:98  
Strandvägen 7  
O NV

Vidön 1:99  
Strandvägen 5  
O NV

Vidön 1:103  
Strandvägen 4  
O SO

Vidön 1:102  
Strandvägen 2  
O SO



Vidön 1:100  
Strandvägen 1  
O NV

Vidön 1:42  
Furuvägen 16  
O SV

Vidön 1:101  
Furuvägen 11  
O NV

Vidön 1:43  
Furuvägen 14  
O SV



Vidön 1:44  
Furuvägen 12  
O SV

Vidön 1:78  
Furuvägen 9  
O NO

Vidön 1:45  
Furuvägen 10  
O SV

Vidön 1:60  
Furuvägen 7  
O NO

ÅSTORP  
Gunnarskår 1:17  
Hovlandav. 31  
"Bläckhornet"  
HÖ 139



I SV I S I Ö I NO



II SO

ÅSTORP  
Götetorp 1:158-1:168  
Karlav. 15 A-F  
Göterstav. 51,53,55,57,59  
Hö 138



Karlavägen  
v:a längan NO

Karlavägen  
15E Ö

Göterstavägen  
Ö:a längan v

Göterstavägen  
Ö:a längan Ö



ÅSTORP  
 Nolgård 1:53, 1:54  
 Parkv. 15  
 HÖ 195



20      21      22      23  
 VY      NO I      V I      S I      Ö



24      25  
 I      NO II      SO

ÅSTORP  
Nolgård 1:73  
Götetorpsv. 24  
Hö 137, Hö 138



I och II SO II SO I NO I Ö



I SO I N I NV III SO

ÅSTORP  
Nolgård 1:83  
Parkv. 10  
Hö 135, Hö 136



Vy SV II SV I NV I V



I V I SV I N III NV



IV SV

ÅSTORP  
Nolgård 1:100  
Götetorpsv. 26  
Hö 137



Vy



N



O



V



ÅSTORP  
Nolgård 1:150  
Parkv. 6  
Hö 137



Vy NV SV S Ö



N

ÅSTORP  
Kv Åkaren: 4, 5, 6, 7  
Trätäljvägen 1, 3  
Åstorpsvägen 18, 20  
Hö 136



Kv Åkaren: 5  
Trätäljav. 1

o

Kv Åkaren: 4  
Trätäljav. 3

NO

ÅSTORP  
Kv Åkaren: 8,9,10,11,12,13,14  
Olovsvägen: 1,2,3,4,5,6,7  
Hö 136



Kv Åkaren;  
14  
Olovsvägen:  
7  
50

Kv Åkaren:  
11,12,13,14  
Olovsvägen:  
1,3,5,7  
50

Kv Åkaren:  
10,9,8  
Olovsvägen:  
2,4,6  
NO

ÅSTORP

Hö 138



Nolgård 1:111 Götetorp 1:76 Götetorp 1:77 Götetorp 1:12  
Götetorpsvägen 30 NV Götetorpsvägen 32 NV Götetorpsvägen 31 SO Götetorpsvägen 29 SO Götetorpsvägen 33 S



Götetorp 1:11 Götetorp 1:10 Götetorp 1:9 Götetorp 1:38  
Götetorpsvägen 35 S Götetorpsvägen 37 S Götetorpsvägen 38 N Götetorpsvägen 36 NV



Götetorp 14 Götetorp 1:4 Götetorp 1:187 Götetorp 1:182  
Götetorpsvägen 34 N Götetorpsvägen 34 N Götterstavägen 65 SO Karlavägen 156 SO



Götetorp 1:45 Gunnarskär 1:11 Gunnarskär 1:15 Gunnarskär 1:13  
Götterstavägen 61 SV Torsvägen 21 SO Torsvägen 22 SV Torsvägen 23 Ö

ÅSTORP

HÖ 138



Gunnarskär 1:9    Gunnarskär 1:8    Nolgård 1:66    Nolgård 1:50  
Hovlandavägen 29    Hovlandavägen 27B    Hovlandavägen 27A    Hovlandavägen 25  
    ○    50              ○    5              ○    5              ○    50

# ÅSTORP

Hö 136, 137



Åstorp 2      Åstorp 3      Mörmön 5:40      Mörmön 1:162  
Åstorp svägen 21      Åstorp svägen 19      Åstorp svägen 16      Karlavägen 4  
○ NO      ○ NO      ○ N      ○ N



Kv. Rättaren 1      Kv. Rättaren 2      Kv. Rättaren 3      Kv. Åkaren 1  
Trätäljavägen 2      Trätäljavägen 4      Trätäljavägen 6      Trätäljavägen 5  
○ SV      ○ SV      ○ SV      ○ NO



Mörmön 5:33      Noloärd 1:105      Noloärd 1:237 och 1:39      Nolo  
Götetorp svägen 19      Trätäljavägen 10      Trätäljavägen 12 och 12A  
○ S      ○ NV      ○ SV



Noloärd 1:197      Noloärd 1:198      Noloärd 1:233      Noloärd 1:232  
Trätäljavägen 16      Trätäljavägen 18      Fryxellsvägen 2      Fryxellsvägen 4  
○ SV      ○ NV      ○ NV      ○ N

# ÅSTORP

Hö 137



Nolgård 1:192 Nolgård 1:193 Götetorp 1:82 Götetorp 1:81  
Fryxellsvägen 6 Hälltorpsvägen 5 Fryxellsvägen 12 Fryxellsvägen 10  
NV NO NV NO



Nolgård 1:149 Nolgård 1:43 Nolgård 1:194 Nolgård 1:42  
Hälltorpsvägen 3 Hälltorpsvägen 1 Götetorpsvägen 23 Hälltorpsvägen 28  
NO NO SO N



Götetorp 1:78 Götetorp 1:79 Götetorp 1:80 Kv. Rättaren 10  
Hälltorpsvägen 2 Hälltorpsvägen 4 Hälltorpsvägen 6 Parkvägen 27B  
S SV SO



Kv. Rättaren 9 Kv. Rättaren 8 Kv. Rättaren 7  
Parkvägen 29 Parkvägen 31 Parkvägen 33  
SO O O SO

ÅSTORP  
Hö 135, 136



Nolgård 1:85 Nolgård 1:124 Nolgård 1:239 Nolgård 1:240  
 Parkvägen 24 Parkvägen 22 Parkvägen 19 Parkvägen 17  
 NV NV Ö Ö SO



Nolgård 1:125 Nolgård 1:126 Nolgård 1:242 Nolgård 1:55  
 Parkvägen 20 Parkvägen 18 Parkvägen 13B Parkvägen 13  
 NO NO



Nolgård 1:62 Nolgård 1:64 Nolgård 1:84 Nolgård 1:134  
 Parkvägen 11 Parkvägen 9 Parkvägen 8 Parkvägen 12  
 NO SO V



Nolgård 1:128 Nolgård 1:127 Åstorp 12 Mörmon 5:16  
 Parkvägen 14 Parkvägen 16 Åstorpsvägen 1 Åstorpsvägen 2  
 V SV NO NV

ÅSTORP

Hö 136



Åstorp 11 Mörmon 5:17 Åstorp 10 Åstorp 9  
Åstorpsvägen 3 Åstorpsvägen 4 Åstorpsvägen 5 Åstorpsvägen 7  
O O NV NO NO



Åstorp 8 Åstorp 7 Åstorp 4 Åstorp 4  
Åstorpsvägen 9 Åstorpsvägen 11 Åstorpsvägen 17 Åstorpsvägen 17  
O O SV O O



Mörmon 5:39 Åstorp 5 Åstorp 6 Mörmon 5:38  
Åstorpsvägen 14 Åstorpsvägen 15 Åstorpsvägen 13 Åstorpsvägen 12  
O NV O O NO O SV



Mörmon 5:36 Mörmon 5:35 Kv Åsen 1 och 2 Åstorp 1  
Åstorpsvägen 10 Åstorpsvägen 8 Åstorpsvägen 25 och 27 Åstorpsvägen 23  
O NV O NV SO O NO

ÅSTORP  
Hö 134



Gunnarskär 1:409 Gunnarskär 1:465 Gunnarskär 1:258 Gunnarskär 1:12  
 Göterstavägen 21 Göterstavägen 23 Göterstavägen 25 Göterstavägen 27  
 O SO O O O O



Gunnarskär 1:462 Gunnarskär 1:463 Gunnarskär 1:458 Gunnarskär 2:1  
 Göterstavägen 31 Göterstavägen 29B Göterstavägen 29A Göterstavägen 33  
 O NO O NV O O



Gunnarskär 2:3 Gunnarskär 2:4 Gunnarskär 2:2 Götetorp 1:59  
 Göterstavägen 35 Göterstavägen 37 Göterstavägen 39 Göterstavägen 41  
 O SO O SO O SO O SO



Götetorp 1:75 Götetorp 1:74 Götetorp 1:73 Götetorp 1:72  
 Göterstavägen 45 Göterstavägen 47 Göterstavägen 49 Karlavägen 22  
 O O O SO O N

# ÅSTORP

Hö 134, 135



Nolgård 1:119  
Karlavägen 20  
N

Nolgård 1:120  
Karlavägen 18  
N

Nolgård 1:121  
Karlavägen 16  
N

Nolgård 1:122  
Karlavägen 14  
N



Nolgård 1:151  
Dahlgrensvägen 3  
S

Nolgård 1:177  
Dahlgrensvägen 1  
NO

Nolgård ?  
Karlavägen 13A+B  
9A+B  
NO

Nolgård ?  
Karlavägen 11  
SV



Nolgård ?  
Parkvägen 28  
SO

Nolgård ?  
Parkvägen 28  
SO

Nolgård 1:123  
Parkvägen 12  
N

Nolgård 1:99  
Parkvägen 10  
N



Nolgård 1:98  
Parkvägen 8

Nolgård 1:63  
Parkvägen 23  
NO

Nolgård 1:89  
Parkvägen 26  
NV

Nolgård 1:176  
Parkvägen 21  
NO