



## Kv. Lasarettet.

Kvarteret domineras av sjukhusbyggnaderna. Den äldsta delen ligger i norr och sjukhuset har sedan byggts ut i etapper åt söder. Den ursprungliga lasarettbyggnaden är landets näst äldsta lasarett.

Väster om sjukhuset mot Pålandsvägen ligger ett mindre grönområde. De nyare byggnaderna i söder har fin utsikt över Daglösen och kyrkan.

Pålandsvägen är en starkt trafikerad genomfartsled.

I kvarterets östra del ligger två byggnader som troligen varit personalbostäder, det norra inrymmer idag psykiatrisk avdelning, medan det södra fortfarande används för bostadsändamål.

Stg 651, i kvarterets sydöstra hörn är antagligen en transformatorstation från ca 1970.

Kommun ..... Filipstad ..... Stadsdel ..... Datum ..... 80-06-03  
 Fastighet ..... Kv. Lasarettet Stg 650 + 651 A ..... Film nr ..... F 100, F 101  
 Gatadress ..... Lasarettsgatan 4 ..... Karta .....  
 Fast:s namn ..... Filipstads sjukhus ..... Sign ..... BM  
 Arkitekt .....

Anl. art, tid. funktion (våning för våning) ..... Sjukhus  
 .....  
 .....  
 .....

Uppgiftslämnare, litt .....  
 Ritningar .....  
 Arkivhandlingar .....

Hus nr	Husets funktion	Vån ant.	Grund mtr.	Stom mtr.	Fasad mtr.	Färg Fasad	Fön.	Dörr	Tak mtr.	Byggn. år	Ombyggn. år
I	Sjukhus *	3	SS?	SS?	Slät	G	V	Trä	SK		
II	Sjukhus	1 3	S	Tg?	Sprit	Grå- Br	Oliv Gö	Trä/ Glas	(S) Fals. P		
III	Sjukhus	2	S	Tg?	Sprit	Grå- Br	V	Br	(S) Fals. P		
IV	Sjukhus	3	Btg	Tg?	Tg	G	Br	Glas			

Kommentar I) har rusticerad bottenvåning.  
 "Blindtarmsbäcken" rinner från öster under vägen och byggnad II) fortsätter genom trädgården i väster.

Beskrivning av närmiljön Mellan sukhuset och Pålandsvägen löper ett grönområde.  
 Dess norra del har höga träd medan södra delen bara har gräsytor och buskar.  
 Å andra sidan har sjukhusets södra del en fin utsikt över Daglösen. Pålandsvägen är en starkt trafikerad genomfartsled.

BYGGNAD SINVENTERING

S-län

VÄRMLANDS MUSEUM

Kommun ..... Filipstad ..... Stadsdel ..... Datum .80-06-03.....  
 Fastighet ..... forts. Kv. Lasarettet 650, 650 A ..... Film nr ..... F 100, F 101  
 Gatadress ..... Lasarettsgatan 4 ..... Karta .....  
 Fast:s namn ..... Sign ..... BM, LJ  
 Arkitekt .....

Anl. art, tid. funktion (våning för våning) ..... Sjukhus  
 .....  
 .....  
 .....

Uppgiftslämnare, litt .....  
 Ritningar .....  
 Arkivhandlingar .....

Hus nr	Husets funktion	Vån ant.	Grund mtr.	Stom mtr.	Fasad mtr.	Färg Fasad	Fön.	Dörr	Tak mtr. år	Byggn. år	Ombyggn. år
IV	Sjukhus	4	Btg	Btg	Tg	G	iBr	Glas/ Trä	(S) P	1970- <sup>u</sup> 1972	
II											
III											
IV											

Kommentar ..... V) Målningar i huvudentrén av Hans Kajtorp, signerade 1973.  
 .....  
 .....

Beskrivning av närmiljön .....  
 .....  
 .....  
 .....  
 .....

## BYGGNAD SINVENTERING

S-län

VÄRMLANDS MUSEUM

Kommun ..... Filipstad ..... Stadsdel ..... Datum 80-06-03  
 Fastighet ..... Kv. Lasarettet Stg 1052 ..... Film nr F. 101  
 Gatuadress ..... Lasarettsgatan ..... Karta .....  
 Fast:s namn ..... Sign ... BM, ... LJ  
 Arkitekt .....

Anl. art, tid, funktion (våning för våning) .I). Psykiska avdelningen  
 ..II). bostäder.

Uppgiftslämnare, litt .....  
 Ritningar .....  
 Arkivhandlingar .....

Hus nr	Husets funktion	Vån ant.	Grund mtr.	Stom mtr.	Fasad mtr.	Färg Fasad	Fön.	Dörr	Tak mtr.	Byggn. år	Ombyggn. år
T	Hyreshus	2	S	Tg?	Slät	Gul- Br	V	Grå- blå	1T	1910 <sup>b</sup> 1920	
II	Hyreshus	3	Btg	Btg	Slät	V	G	Br	1T	1940 <sup>b</sup>	
III											
IV											

Kommentar .Två dörrar på västra långsidan är ifensatta. Trapporna i natursten finns kvar.

Beskrivning av närmiljön ..... Husen ligger väster om sjukhuset och är omgivet av  
 ..... gräsytor och höga träd. Norr om byggnad I gavel flyter "Blindtarmsbäcken", som  
 ..... är kantad av höga björkar. Intill gavelhörnet är en fontän med skulptur.

Kv. Lastaren

Se stadsdelen Sommarro.

Kv. Laxen

Se kv. Alen.



### Kv. Laxöringen

Ett långsmalt kvarter som begränsas av Hantverksgatan i söder och Skillerälven i norr. I kvarterets östra del, finns två äldre bostadsfastigheter från 1800-talets mitt, med tillhörande uthuslängor i vinkel mot älven. Fastigheterna omges av små parker med höga träd. Mellan fastigheterna går en grusgång genom parken i Laxöringen 6, vidare via två broar över Skillerälven. Mellan broarna i Skillerälven finns en stenlagd holme, den s.k. Monitorholmen. På holmen växer höga träd som ger skugga åt besökarna på parksofforna. I kvarterets västra del ligger bl.a. elverket med tillhörande f.d. maskinistbostad. Elverket byggdes ca. 1914 och drivs av vattenkraft från Skillerälven. I hörnet Hantverksgatan - Asphyttegatan ligger Folkets Hus, som snart kommer att ersättas av ett nytt i kv. Trasten vid Viktoriagatan. Det gamla Folkets Hus kommer då att användas som lager av elverket. Folkets Hus byggdes ca. 1855. I kvarteret finns flera små parker med lummig vegetation, även de bebyggda fastigheterna har riklig vegetation. Ett fint och lummigt kvarter, med Skillerälven längs ena sidan. Hantverksgatan är mycket trafikerad. Asphyttegatan är mycket smal och därför enkelriktad. Bron vid Asphyttegatan är vackert stenlagd i ett valv, med järnräcke.



FILIPSTAD ..... Stadsdel ..... Datum ..... 790824 .....  
 Fastighet ..... Kv. Laxöringen :1 ..... Film nr ..... F 2, 3 .....  
 Gatuadress ..... Asphyttegatan 3 (I) Hantverksgatan 9 (II) ..... Karta .....  
 Fast:s namn ..... Sign ..... LJ .....  
 Arkitekt .....

Anl. art, tid, funktion (våning för våning) ..... I. Förråd, personalutrymmen i bottenvån.  
 bostad 1 tr, har tidigare varit maskinistbostad.  
 .....  
 II. Elverk.  
 .....

Uppgiftslämnare, litt ..... Gunnar Eriksson, anställd vid elverket. ....

Ritningar .....

Arkivhandlingar .....

Hus nr	Husets funktion	Vån ant.	Grund mtr.	Stom mtr.	Fasad mtr.	Färg Fasad	Fön.	Dörr	Tak mtr. färg	Byggn. år b, l, u	Ombyggn. år
I	Bostad	2	SS/ Spri	T/ B	SLL	OR/V	V	Gö	SK	1860- 1885,	b.
II	Elverk	2½	S	Tg	Slät	G	O Gö	Trä	2T	1913- 1914,	u.
III											
IV											

Kommentar .....

Beskrivning av närmiljön ..... Gårdsplanen är skarnlagd. Mot Asphyttegatan finns flera  
 höga träd. Söder och öster om elverket, välskött gräsmatta.  
 .....

FILIPSTAD..... Stadsdel !..... Datum .. 190824.....  
 Fastighet .. Ky, Laxöringen :2..... Film nr F 2.....  
 Gatadress Hantverksgatan 7..... Karta .....  
 Fast:s namn ..... Sign .. LJ.....  
 Arkitekt .....

Anl. art, tid, funktion (våning för våning) ..... *Lancaster*  
 Folkets hus. Var från början Lancaster-  
 skolan. ....

Uppgiftslämnare, litt *Ragnar Forsberg. Filipstadstaden*.....  
 Ritningar .....  
 Arkivhandlingar .....

Hus nr	Husets funktion	Vån ant.	Grund mtr.	Stom mtr.	Fasad mtr.	Färg Fasad	Fön.	Dörr	Tak mtr. färg	Byggn. år b, l, u	Ombyggn. år
I	Folkets hus	2	S	SS Tg?	Slät'	V	O Br	G	P X SK	1843 Ca. 1855, u.	
II											
III											
IV											

Kommentar . Här spelades teater i början av 1900-talet.....  
 .. 1843 byggd som skola  
 .. 1873 Köptes av Filipstads teaterbolag  
 .. 1937 Folkets hus

Beskrivning av närmiljön . Byggnaden omges till större del av hårdgjorda ytor,  
 asfalt och grus. Efter norrväggen finns en liten gräsmatta, prydnadsbuskar...  
 och ett stort träd. Likaså öster om byggnaden finns ett par lövträd.



FILIPSTAD ..... Stadsdel ..... Datum ... 790824  
 Fastighet ... Kv. Laxöringen :5 ..... Film nr F 3  
 Gatadress ... Hantverksgatan 15 ..... Karta .....  
 Fast:s namn ~~Kjortelgården~~ ..... Sign ... LJ  
 Arkitekt .....

Anl. art, tid, funktion (våning för våning) ..... Föreningslokal - länkarna (III).  
 I, Bl.a. Röda Korsets lager, var tidigare bostäder.  
 .....  
 .....

Uppgiftslämnare, litt .....  
 Ritningar .....  
 Arkivhandlingar .....

Hus nr	Husets funktion	Vån ant.	Grund mtr.	Stom mtr.	Fasad mtr.	Färg Fasad	Fön.	Dörr	Tak mtr. färg	Byggn. år b, l, u	Ombyggn. år
I	F.d. bostad	2	S	T	SLL	O Rosa	O V/R	O R	2T	1830-1850,	b.
II	Uthus	1½	S	T?/B	SLP	FR	-	O Gö	1T	1910-1920,	b.
III	Föreningslokal	2	Btg?	B	SLL	O Rosa	O V/R	O Gö	SK	1860-1880,	b.
IV											

Kommentar Huset skulle tidigare rivas för att ge plats åt Tegnerbron.  
 .....  
 .....

Beskrivning av närmiljön Välskött lummig trädgård, grusgångar, gräsmatta, ett stort vårdträd mitt på gården, en häck utmed älvkanten.  
 .....  
 .....  
 .....

FILIPSTAD ..... Stadsdel ..... Datum ... 790824 .....  
 Fastighet .. Kv. Laxöringen :7 ..... Film nr .. F 3 .....  
 Gatuadress .. Hantverksgatan 17 ..... Karta .....  
 Fast:s namn .. Kjörtelgården ..... Sign .. LJ .....  
 Arkitekt .....

Anl. art, tid, funktion (våning för våning) ..... I. Bostäder, affärslokalen i bottenvåningen  
 står tom.  
 ..... II. Skomakeri mot gatan. I övrigt garage med uthus.  
 .....

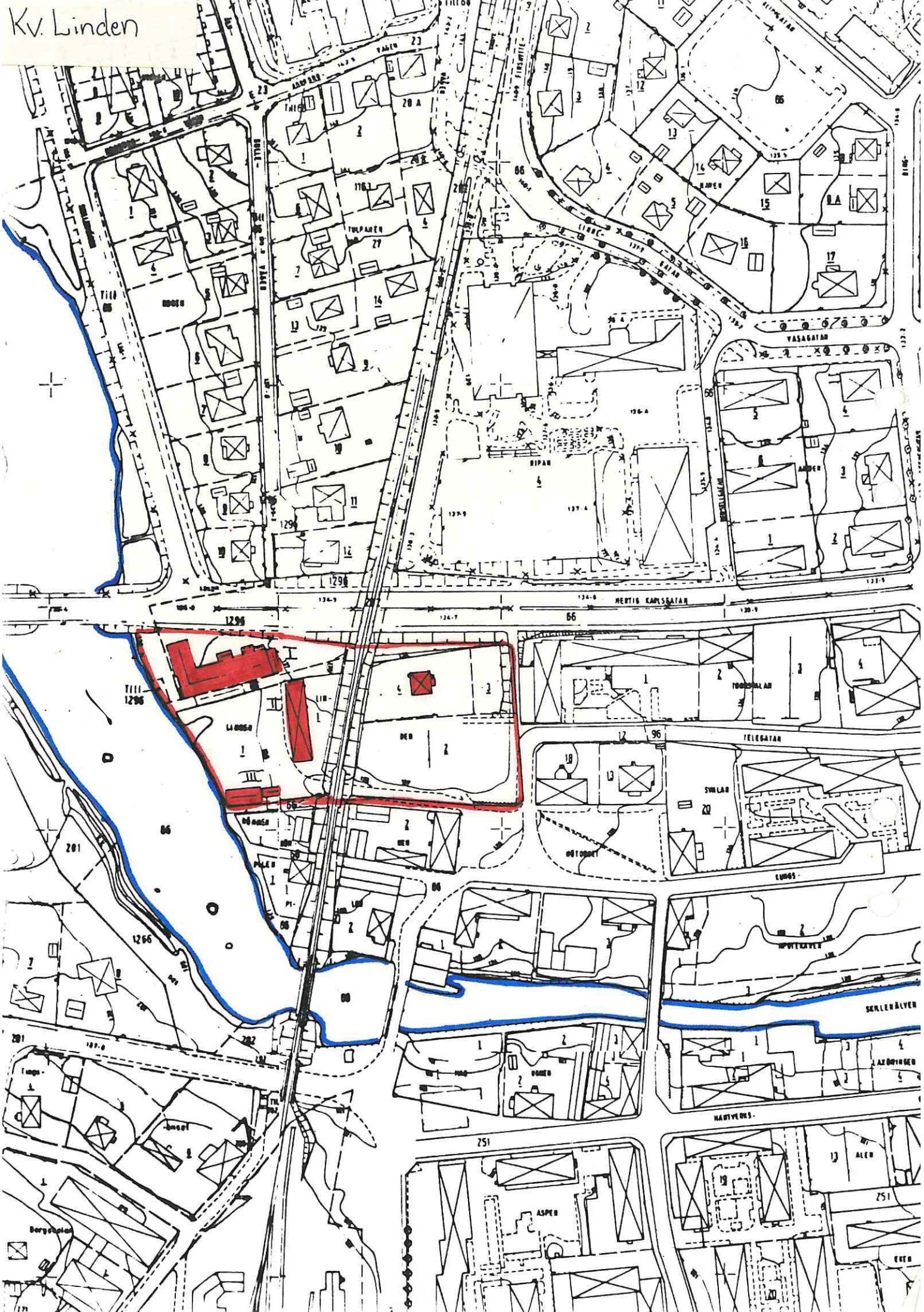
Uppgiftslämnare, litt Kullin, skomakare .....  
 Ritningar .....  
 Arkivhandlingar .....

Hus nr	Husets funktion	Vån ant.	Grund mtr.	Stom mtr.	Fasad mtr.	Färg Fasad	Fön.	Dörr	Tak mtr. färg	Byggn. år b, l, u	Ombyggn. ar
I	Bostäder	2½	S	T	SLL	Rosa O	V O	Br O	SK	1850-1890,	b.
II	Uthus	2	SS	B	SLL	Rosa O	-	Rosa	SK	1860-1880,	b.
III											
IV											

Kommentar Skall rivas - skandal!! .....

Beskrivning av närmiljön Gårdsplanen är skarnbelagd. Efter älvkanten växer en hög häck och några stora träd. Gården skiljs från gatan av en hög häck. Öster om bostadshuset, mot älven, finns en liten vacker park med grusgångar, blommor, klippta träd och parksoffor.

Kv. Linden



### Kv. Linden

Kvarteret delas i två hälfter av järnvägen, där den västra delen upptas av gamla bryggeriet som numera tjänar som lagerlokal. Gårdsplanen här används för varuupplag. I vinkel mot bryggeriet ligger en putsad hyresfastighet som fortfarande används till bostäder. Samtliga byggnader är kraftigt förfallna och denna västra del har slumkaraktär. Fastigheten gränsar i väster till Skillerälven, som är dold av upplag och högväxt sly. Öster om järnvägen återstår en byggnad, en f.d. villa som numera är fritidshem. Fritidshemmet omges av en uppväxt trädgård med alla sorters lekredskap. Tomten söder om fritidshemmet har en bollplan i väster och en gräsmatta i öster, mot Hötorget. Bollplanen kantas av hög vegetation. Telegatan och Hötorget är mest trafikerade.

FILIPSTAD ..... Stadsdel ..... Datum ... 790907 .....  
 Fastighet ..... Kv. Linden :1 ..... Film nr .F. 27 .....  
 Gatadress ..... Garvaregatan 1 ..... Karta .....  
 Fast:s namn ..... Bryggeriet Ev. har II kallats Garvaregården. Sign ..... BM LJ .....  
 Arkitekt .....

Anl. art, tid, funktion (våning för våning) ..... I var tidigare bryggeri. Numera lager, .....  
 .....  
 .....

Uppgiftslämnare, litt .....  
 Ritningar .....  
 Arkivhandlingar .....

Hus nr	Husets funktion	Vån ant.	Grund mtr.	Stom mtr.	Fasad mtr.	Färg Fasad	Fön.	Dörr	Tak mtr. färg	Byggn. år b, l, u	Ombyggn. år
I	Lagerlokal	2	SS	B	Spritt	V	Gö	V O	1T	1890-1910,	b. Rivet 1982.
II	Bostadsfast.	2	SS	B	Spritt	V	Gö	Gö	1T	1850-1860,	b. borta genom eldsvåda.
III	Bostadsfast./ förråd	2	SS	SS/B	Slät/ SLL	Grå O	Br/ Gö	Gö	P	1900-1920,	b. rivet
IV											

Kommentar Hette "Nya Bryggeriet". Var igång 1918-1970-tal. F.d. ångbryggeri. Var på 1800-talet garveri och under en period, tillverkades tvål och såpa här. Hette då Rex. Tillbyggt 1918 med ångpanna etc. för bryggeriverksamheten.

Beskrivning av närmiljön Nr II ligger som en huvudbyggnad där de öv. byggnaderna fungerar som flyglar. Gårdsplanen har gamla, nu vanskötta, fruktträd. Tomten gränsar i väster mot Skillerälven. Fastigheterna är förfallna. Slumkaraktär.

..FILIPSTAD..... Stadsdel ..... Datum ... 790830 .....  
 Fastighet ... Kv. Linden 4 ..... Film nr F 17 .....  
 Gatadress ... Telegatan 1 A ..... Karta .....  
 Fast:s namn ..... Sign ... LJ .....  
 Arkitekt .....

Anl. art, tid, funktion (våning för våning) ..... Fritidshem.  
 .....  
 .....  
 .....

Uppgiftslämnare, litt .....  
 Ritningar .....  
 Arkivhandlingar .....

Hus nr	Husets funktion	Vån ant.	Grund mtr.	Stom mtr.	Fasad mtr.	Färg Fasad	Fön.	Dörr	Tak mtr. färg	Byggn. år b, l, u	Ombyggn. år
I	Bostadshus	2	Btg	Tg/KS	Sprit	G	OV	O Br	P	1940-tal, b.	
II											
III											
IV											

Kommentar .....  
 .....  
 .....

Beskrivning av närmiljön ..... Uppväxt villaträdgård, som kompletterats med gungor, klätterställningar och andra lekredskap.  
 .....  
 .....  
 .....



### Kv. Linslagaren

Ett äldre villakvarter med fastigheter utmed Järnvägsgatan och Blombackavägen. Kv. Linslagaren :9 är enligt uppgift, äldsta huset i området (1898) och att dess förste ägare, postiljonen Blomkvist, skulle ha gett upphov till namnet på området, Blombacka. Flea villor är från tidigt 1900-tal, men har renoverats kraftigt och fått nya fasadbeklädnader. Trädgårdarna är uppvuxna och lummiga och området är relativt otrafikerat. Mycket uppvuxna björkar.

### Dokumenterat

Kv. Linslagaren :12	Blombackav. 8	Villa i grågrön träpanel, 1945-1955, b.
Kv. Linslagaren :4	Blombackav. 10	Villa i grå eternit plattor, 1920-tal, b.
Kv. Linslagaren :6	Blombackav. 12	Villa i gul träpanel, 1930-tal, b.
Kv. Linslagaren :8	Blombackav. 14	Villa i blå träpanel, 1930-tal, b.
Kv. Linslagaren :7	Järnvägsg. 27	Villa i gul plåtpanel, 1910-1920, u. Mycket kraftigt renoverad.
Kv. Linslagaren :5	Järnvägsg. 25	Villa i gul träpanel, 1910-1920, b.
Kv. Linslagaren :3	Järnvägsg. 23	Större villa i gul puts, 1920-1930, b.
Kv. Linslagaren :1	Järnvägsg. 21	Villa i rosa eternit, 1920-tal, b.
Kv. Linslagaren :11	Blombackav.	Knuttimrat bostadshus i röd lockpanel, kraftigt renoverat.



...FILIPSTAD..... Stadsdel ..... Datum 791005.....  
 Fastighet ..Kv. Linslagaren :9..... Film nr F 53.....  
 Gatuadress ..Järnvägsgatan 29..... Karta .....  
 Fast:s namn ..... Sign BM LJ.....  
 Arkitekt .....

Anl. art, tid, funktion (våning för våning) Villa.....  
 .....  
 .....

Uppgiftslämnare, litt Stig Kylén, ägare.....  
 Ritningar .....  
 Arkivhandlingar .....

Hus nr	Husets funktion	Vån ant.	Grund mtr.	Stom mtr.	Fasad mtr.	Färg Fasad	Fön.	Dörr	Tak mtr. färg	Byggn. år b,l,u	Ombyggn. år
I	Bostadshus	2	S/Btg	T	LFS*	GO	VO	Trä	P	1898,	u. 1947,u
II	Uthus	1	SS	B	SLL	GO		Br i	Papp	1947,	u.
III											
IV											

Kommentar Huset byggdes av järnvägspostiljon Blomkvist. Första huset i området som fått namn efter honom. Nuvarande ägare har försökt att återställa huset efter moderniseringen 1947.

Beskrivning av närmiljön Låg häck runt huset. I öster, bakom huset, fruktträd och bärbuskar + några rosenrabatter. Grusad yta närmast huset.

FILIPSTAD ..... Stadsdel !..... Datum ... 791005.....  
 Fastighet ..... Kv. Linslagaren 10 ..... Film nr F 53.....  
 Gatuadress ..... Blombackavägen 16 ..... Karta .....  
 Fast:s namn ..... Sign ..... BM LJ.....  
 Arkitekt .....

Anl. art, tid, funktion (våning för våning) ..... Större villa. ....

Uppgiftslämnare, litt Sölver, ägare, .....

Ritningar .....

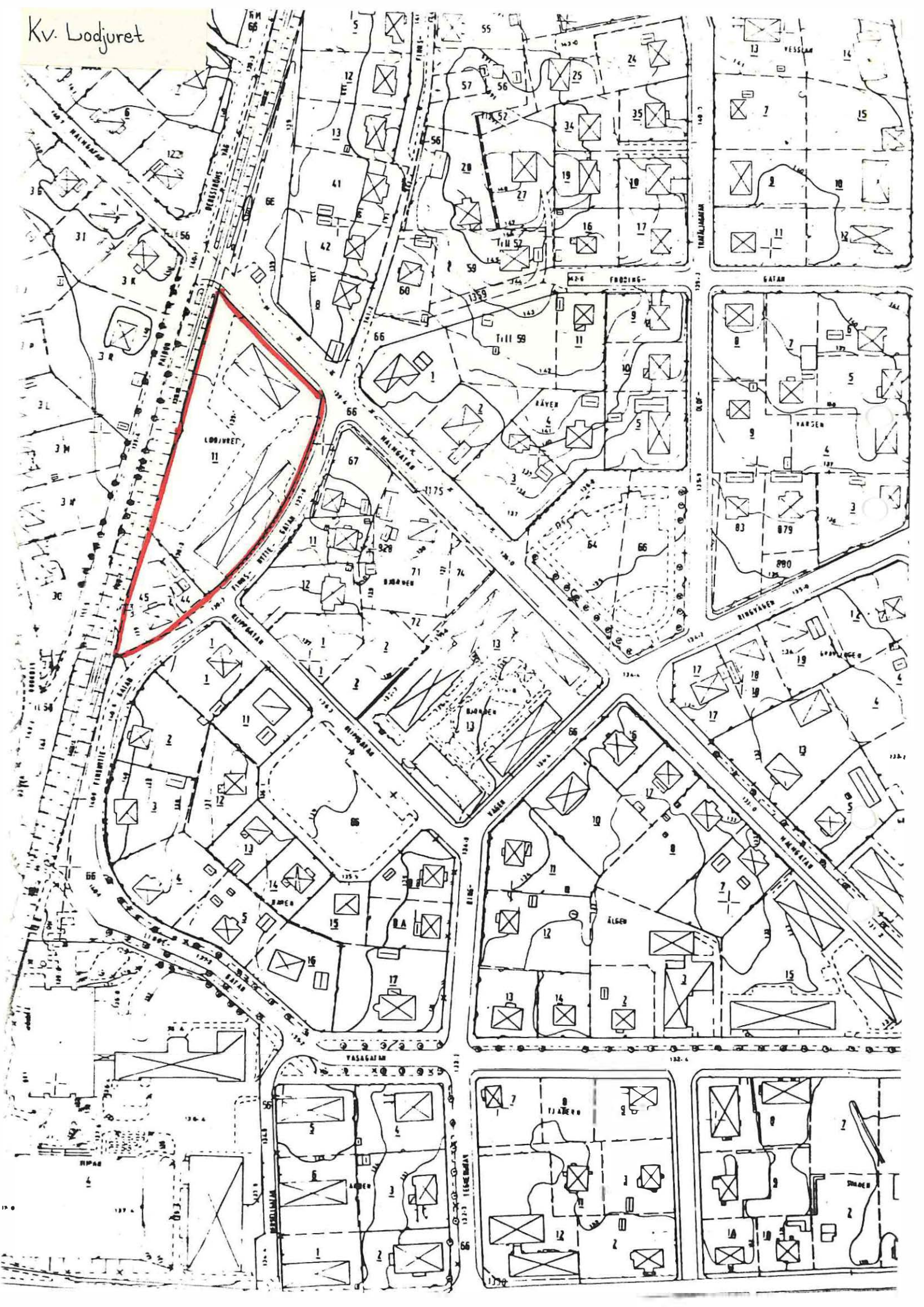
Arkivhandlingar .....

Hus nr	Husets funktion	Vån ant.	Grund mtr.	Stom mtr.	Fasad mtr.	Färg Fasad	Fön.	Dörr	Tak mtr. färg	Byggn. år b,l,u	Ombyggn. år
I	Bostadshus	2	S	T	LFS	Bg O	V O	Gö/Trä	(Gö) Falsad P	1902,u	1955 gjord källare under halvhuset.
II	Uthus m. bagarstuga (bakugn kvar) Källare vedbod	1	S	B	LFS	Bg O	V O	Bg O	P	1902,u	
III	utedass.										
IV											

Kommentar ..... 2 kakelugnar kvar. En mycket fin hall (hallrum) med mörk träpanel halv- vägs upp på väggarna. Byggt för en byggmästare. ....

Beskrivning av närmiljön ..... En stenmur mot Blombackavägen och nyponnäck mot Stigare- gatan. I väster, gräsmatta med fruktträd på rad. I norr, planteringar med hög- växt vegetation. Planteringarna har stensatta kanter och mellan planteringarna går stensatta gångar. Rabatter runt huset, dock igenväxta. Hela trädgården håller på att växa igen, i alla fall i norr. ....

Kv. Lodjuret



### Kv. Lodjuret

Hyreshusen ligger i vinkel så att gård bildas. Stora delar av denna är gräsbevuxen och en del är sandad som lekplats. Resterande ytor är asfalterade parkeringsplatser. Ytterligare en villafastighet finns i kvarteret. En äldre villa som fått helt ny fasad. Vegetationen över låg, mycket låg. Av gatorna är Malmgatan den största men ändå inte särskilt trafikerad.

### Dokumenterat

Kv. Lodjuret :11 Malmgatan 2A-B, Finnshyttegatan.  
Två hyreshus i gråbrun puts, 3 vån. 1950-t, b.  
Kv. Lodjuret Stg 45 Finnshyttegatan 1  
Villa i röd plåtpanel, 1900-1910, b.

Kv. Loket



Kv. Loket

Kvarteret består av två bostadsfastigheter. Den norra fast. är en äldre byggnad i trä och den södra en "magnatvilla" i rött tegel. Den senare omgiven av tät granhäck och gränsar i söder till Wasa-bröd. I väster avgränsas kvarteret av Bagaregatan där trafiken till,indust. går.

Dokumenterat

Kv. Loket :6

Bagaregatan

Bostadsfastighet i  
rött tegel, 1950-  
1960-tal, b.

FILIPSTAD ..... Stadsdel ..... Datum .. 791005  
 Fastighet .. Kv. Loket :1 ..... Film nr .. F 23  
 Gatadress .. Bagaregatan 9 ..... Karta ..  
 Fast:s namn .. Emmaus ..... Sign .. BM LJ  
 Arkitekt .....

Anl. art, tid, funktion (våning för våning) .. Bostadsfast.  
 .....  
 .....

Uppgiftslämnare, litt .....  
 Ritningar .....  
 Arkivhandlingar .....

Hus nr	Husets funktion	Vån ant.	Grund mtr.	Stom mtr.	Fasad mtr.	Färg Fasad	Fön.	Dörr	Tak mtr. färg	Byggn. år b, l, u	Ombyggn. år
I	Bostadsfast.	1½	S	T	LPS	G	Fö Br Omfatt IV	Br	Fälsad P	1890-1905, b.	
II											
III											
IV											

Kommentar .. Vackert hus, rikligt med snickerier.  
 .....

Beskrivning av närmiljön .. Stor trädgård med uppvuxna träd. Granhäck i söder mot industriområdet. Grusgång närmast huset.  
 .....

Kv. Masmästaren



### Kv. Masmästaren

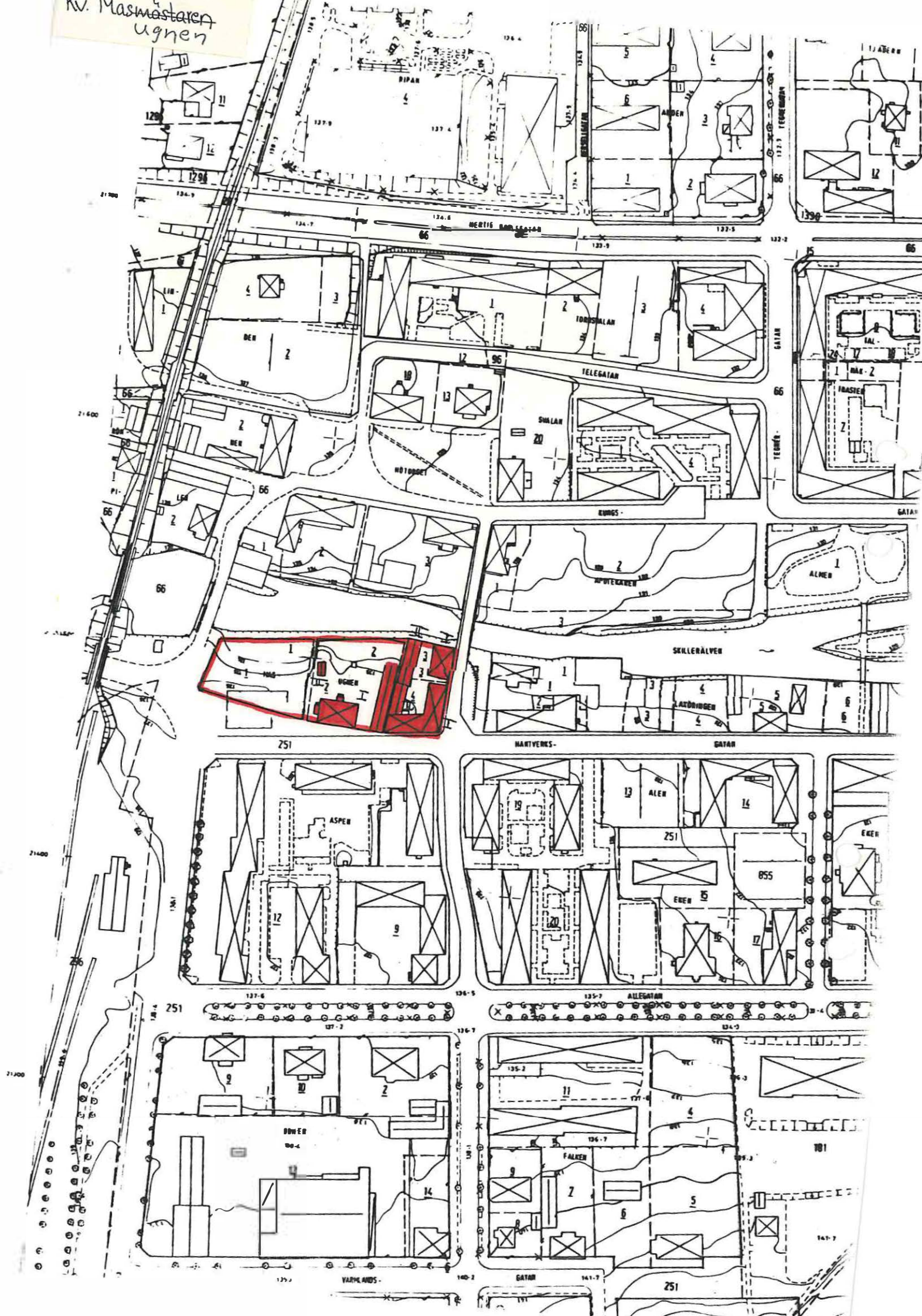
Ett kvarter som domineras av hyreshus. Dessa ligger utmed den trafikerade Järnvägsgatan och de betydligt lugnare Bergslagsgatan och Blombackavägen. I hyreshusen längs Bergslagsgatan finns verksamheter i bottenplan (livsmedelsaffär, Radio-TV). Mellan de fyra husen bildas en gård som i mitten upptas av en lekplats omgärdad med buskar. Övriga ytor är asfalterade. I kvarterets nordöstra hörn ligger en äldre villa som renoverats kraftigt. Trädgården är stor och är gräsbevuxen.

### Dokumenterat

Kv. Masmästaren Stg 202 Bergslagsg. 6 Gulmålad större villa  
i trä. 1930-t, b.  
Kv. Masmästaren :3 Järnvägsgatan,  
Bergslagsgatan,  
Blombackavägen. 4 hyreshus i grå puts,  
1950-t, b.

*Miljöbild*

Kv. Masmästaren  
ugnen



### Kv. Masugnen

Ett litet kvarter mellan Hantverksgatan i söder och Skillerälven i norr. Bebyggelsen är koncentrerad till kvarterets östra del. Samtliga byggnader är trähus från, i huvudsak, 1800-tal. De tre fastigheterna har alla uthuslängor på gårdarna. Masugnen 3 och 4 har smala trånga gårdar som är skarnlagda. Masugnen 2 är komministerbostad och har en stor uppväxt trädgård som sluttar mot Skillerälven. Uthuslängan vid komministerbostaden är timrad och är troligen från senare hälften av 1700-talet. Uthuset har tidigare varit ladugård och stall, båsplatserna finns bevarade. Tyvärr kommer längan att rivas till större del och endast ca  $1/3$  att behållas. I och med en rivning kommer en av de sista uthuslängorna i centrala Filipstad att försvinna. Kvarterets västra del upptas av en tom tomt som till hälften används till parkering. Norra delen av tomten mot älven består av gräsmatta och flera höga lövträd. Hantverksgatan är kvarterets mest trafikerade gata.

FILIPSTAD ..... Stadsdel ..... Datum ... 790824  
 Fastighet ..... Kv. Masugnen :2 ..... Film nr F 1  
 Gatadress ..... Hantverksgatan 3 ..... Karta .....  
 Fast:s namn ..... Komministergården ..... Sign ..... LJ  
 Arkitekt .....

Anl. art, tid, funktion (våning för våning) ..... Komministerbostad  
 .....  
 .....

Uppgiftslämnare, litt Ulla Widell. .... En bok om Filipstad.  
 Ritningar .....  
 Arkivhandlingar .....

Hus nr	Husets funktion	Vån ant.	Grund mtr.	Stom mtr.	Fasad mtr.	Färg Fasad	Fön.	Dörr	Tak mtr. färg	Byggn. år b, l, u	Ombyggn. år
I	Bostad	1½	S+Cem	T	LFS	G/V	V/B	B	P S	1890-tal, t.	
II	Uthuslänga (Stall, ladugård)	1	S	T	(LFS, gaveln) SIP	(O Gr FR	-	S	1T	1750-1800, b.	
III	Garage	1	S	B	SLL	FR	-	S	P X	1950-tal, t.	
IV											

Kommentar ..... Var kappellans boställe på 1700-t. Det gamla bostadshuset har ersatts med nytt (I). Uthuslänga (II) mycket fin, invändigt finns stall- och båsplatser bevarade. Uthuslängan kommer att rivras delvis och 1/3 behålls.  
 .....

Beskrivning av närmiljön ..... Uppvuxen trädgård med fruktträd, bärbuskar, gräsmattor och höga lövträd i slutningen mot älven i norr.  
 .....

FILIPSTAD ..... Stadsdel ..... Datum ..... 790824  
 Fastighet ..... Kv. Masugnen :3 ..... Film nr ..... F 1  
 Gatuadress ..... Asphyttegatan 4 ..... Karta .....  
 Fast:s namn ..... Sign ..... LJ  
 Arkitekt .....

Anl. art, tid, funktion (våning för våning) ..... Bostadshus med verksamhet i bottenvän,.....

Uppgiftslämnare, litt .....  
 Ritningar .....  
 Arkivhandlingar .....

Hus nr	Husets funktion	Vån ant.	Grund mtr.	Stom mtr.	Fasad mtr.	Färg Fasad	Fön.	Dörr	Tak mtr. färg	Byggn. år b, l, u	Ombyggn. år
I	Bostad Föreningslokal	2	S	T	SLL *	P Gö	P V	Trä/V	SK	1800- 1820,	b.
II	Uthus	2	S	T	SLL SLP	FR	O V	P S P Grå	P S	1800- 1820,	b.
III											
IV											

Kommentar Tidigare låg skolan här enl. gamla stadskartor,.....

Beskrivning av närmiljön Liten skarnlagd gård, mot älven gräsmatta,.....

FILIPSTAD ..... Stadsdel ..... Datum ..... 790824 .....  
 Fastighet ..... Kv. Masugnen :4 ..... Film nr ..... F 1 .....  
 Gatadress ..... Asphyttegatan 6 ..... Karta .....  
 Fast:s namn ..... Sign ..... LJ .....  
 Arkitekt .....

Anl. art, tid, funktion (våning för våning) ..... Frikyrkolokal - Jehovas vittnen.  
 Tidigare bageri. Bostäder i 2:a vån.  
 .....

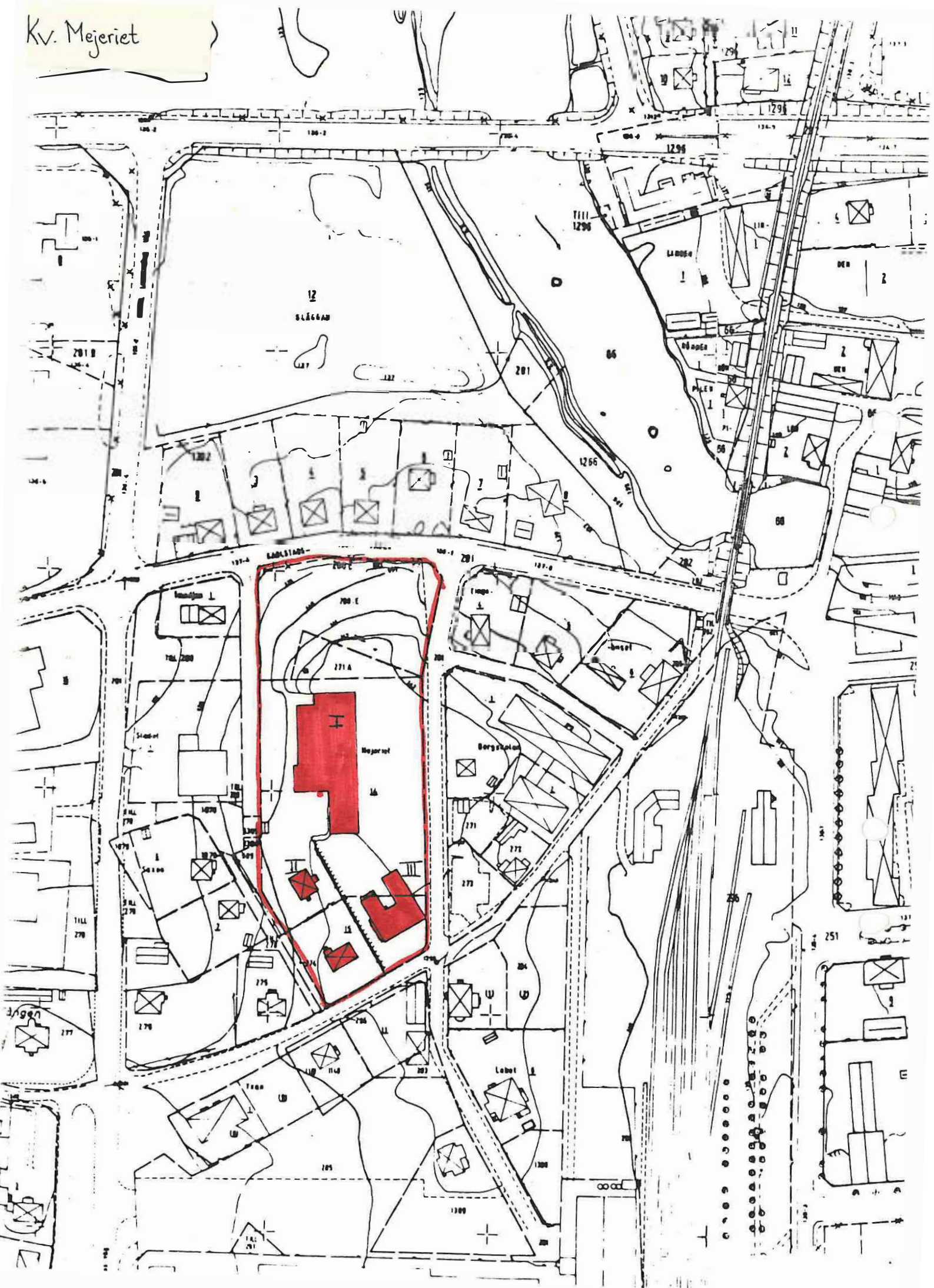
Uppgiftslämnare, litt .....  
 Ritningar .....  
 Arkivhandlingar .....

Hus nr	Husets funktion	Vån ant.	Grund mtr.	Stom mtr.	Fasad mtr.	Färg Fasad	Fön.	Dörr	Tak mtr. färg	Byggn. år b, l, u	Ombyggn. år
I	Bostad Frikyrka	2	S	B	LPS	P/Gö	P Gö V	P Gö	P Gö	1860- 1880, b	Ant. ny fasad krin. sekelskift
II	Uthus	1	S	B	SLI	P/Gö	-	P Gö	P S	1860- 1880, b	
III											
IV											

Kommentar .....

Beskrivning av närmiljön ..... Liten skarnlagd gård med en blomrabatt efter husväggen.  
 .....

Kv. Mejeriet



Kv. Mejeriet

Kvarteret domineras av de industribyggnader som tidigare varit gamla och nya mejeriet och som har nya verksamheter. Sydväst om dessa ligger två bostadsfast. som hört till mejeriet. Det norra bostadshuset är i ett något förfallet skick. Bostadsfast. har små trädgårdar av vildvuxen karaktär.

FILIPSTAD ..... Stadsdel ..... Datum ... 7.9.95 .....  
 Fastighet ... Kv. Mejeriet :14 ..... Film nr F.24 .....  
 Gatadress ... Bagaregatan 4 (I) Kalhyttevägen 12 (III) ..... Karta .....  
 Fast:s namn ..... Sign ... BM LJ .....  
 Arkitekt .....

Anl. art, tid, funktion (våning för våning) I. Gummiwerkstad/Bilelektrisk verkstad, tidigare mejeri. Nr I var det första mejeriet. Nr II, bostadsfastighet som hör till mejeriet.

Uppgiftslämnare, litt .....  
 Ritningar .....  
 Arkivhandlingar .....

Hus nr	Husets funktion	Vån ant.	Grund mtr.	Stom mtr.	Fasad mtr.	Färg Fasad	Fön.	Dörr	Tak mtr. färg	Byggn. år b, l, u	Ombyggn. år
I	Gummiwerkstad	2	Btg	Tg	Tg	P	Gö	Trä	(Gö) P	1955, u.	
II	Bostadsfast.	2	Btg	B	Sprit	Grå	Gö	Gö	SK	1928, u.	
III	Rörfirma/Bostad	2	SS	SS	Sprit	B(ljus)	Fö Gö Omfatt v	Gö	SK	1898, u.	Tillbyggn i tegel m Spritput
IV											

Kommentar III. Bostad på 2:a vån. En 2 rumslägenhet, en enrumslägenhet.  
 Värmlandsmejerier i Karlstad (Jönsson) vet mera. 1923 mejeri, urspr. slakteri.

Beskrivning av närmiljön Industriområdes karaktär, asfalterade gardsplaner. Upp-  
 lagskaraktär.



FILIPSTAD ..... Stadsdel ..... Datum ... 790905 .....  
 Fastighet ... Kv. Mejeriet :15 ..... Film nr F 24 .....  
 Gatuadress ... Lovlundsgatan 5 (Kälhyttevagen 14) ..... Karta .....  
 Fast:s namn ..... Sign ..... BM LJ .....  
 Arkitekt .....

Anl. art, tid, funktion (våning för våning) ..... Bostadsfast. 2 fam. ....  
 .....  
 .....

Uppgiftslämnare, litt .....  
 Ritningar .....  
 Arkivhandlingar .....

Hus nr	Husets funktion	Vån ant.	Grund mtr.	Stom mtr.	Fasad mtr.	Färg Fasad	Fön.	Dörr	Tak mtr. färg	Byggn. år b, l, u	Ombyggn. år
I	Bostadsfast.	1½	Btg	B	Sprid	V	Gö	Gö	1T	1925, u.	
II											
III											
IV											

Kommentar .....

Beskrivning av närmiljön .....

Kv. Mejslaren

Se stadsdelen Sommarro.

Kv. Mjölaren

Se stadsdelen Jonstorp.



Kv Morkullan Norra, se Orren

Kv. Mosippan.

Se Åsenområdet

Kv. Myreberg

Se Stenkumla området

Kv. Myrängen.

Se Stenkumla området

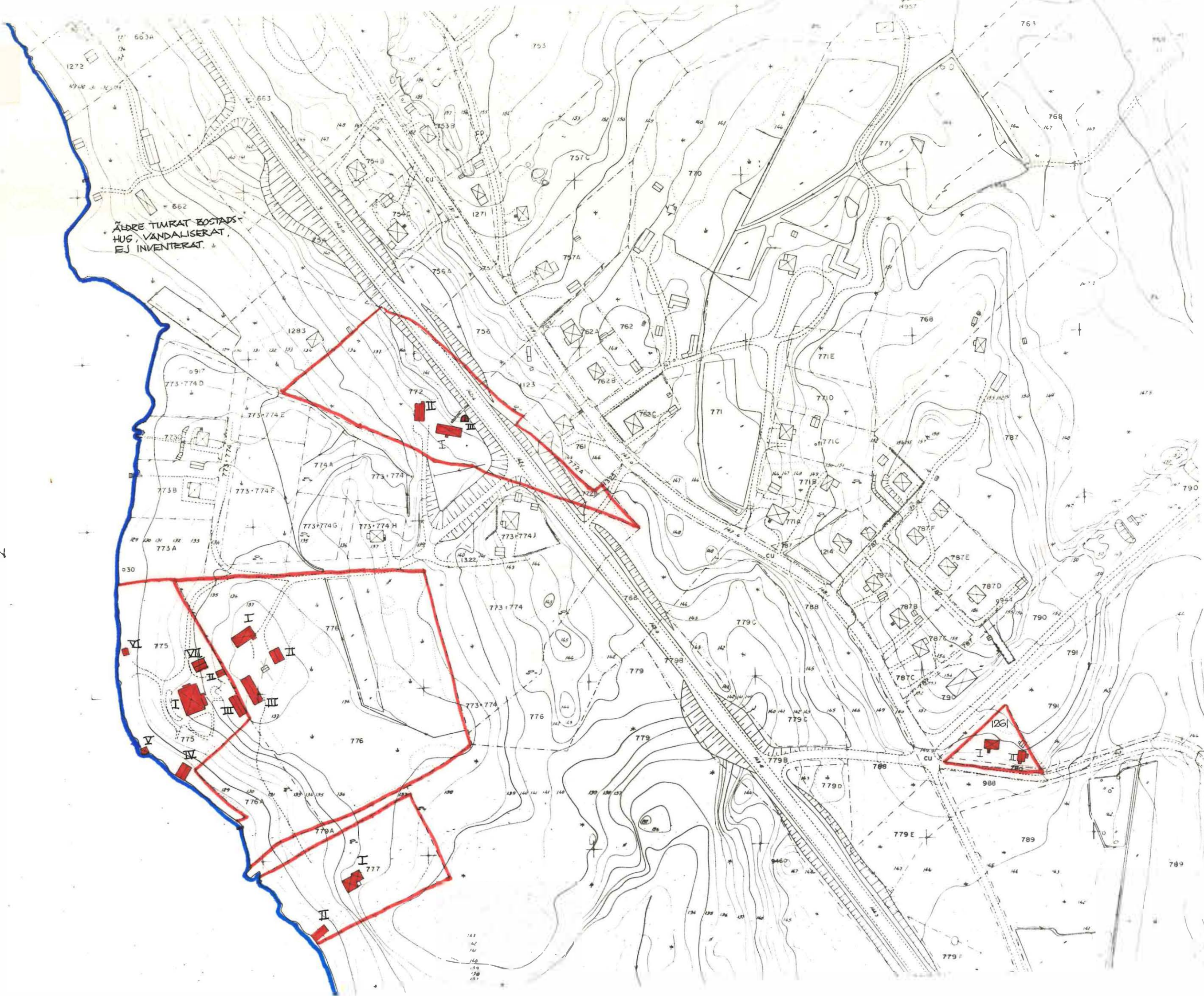
Kv. Mätaren.

Se Stenkumla området

OMRÅDE VID  
PILUDDEN

ÄLDRE TIMRAT BOSTADS-  
HUS, VANDALISERAT,  
EJ INVENTERAT.

DAGLÖSEN



## Piludden.

Ett långsträckt område som ligger mellan Daglösen i öster och den stora landsvägen i väster. De flesta villorna är belägna nere vid sjön och är alltså ej störda av trafiken. Bostadshusen varierar i storlek, form, material och ålder. Flera hus nyttjas som fritidsbostäder. Fastigheten Stg 775, som är en stor villa i jugendstil, har namngivit området. Omedelbart väster om denna ligger en f.d. jordbruksfastighet som antagligen är äldst i området.

OBS! Stg 662 är ett äldre timrat bostadshus med vackert läge i sluttningen ned mot Daglösen. Huset som är kommunägt var dock så vandaliserat av hyresgästerna att en inventering var meningslös. Går det att restaurera detta hus till ursprungligt skick? Det vore värt mödan och pengarna.

## BYGGNAD SINVENTERING

S-län

VÄRMLANDS MUSEUM

Kommun ..... Filipstad ..... Stadsdel ..... Piludden ..... Datum ..... 80-06-05  
 Fastighet ..... Stg 772 ..... Film nr ..... F 103, 104  
 Gatadress ..... Karta .....  
 Fast:s namn ..... Sign ..... BM, LJ  
 Arkitekt .....

Anl. art, tid. funktion (våning för våning) .. Bostadsfastighet.....  
 .....  
 .....

Uppgiftslämnare, litt .....  
 Ritningar .....  
 Arkivhandlingar .....

Hus nr	Husets funktion	Vån ant.	Grund mtr.	Stom mtr.	Fasad mtr.	Färg Fasad	Fön.	Dörr	Tak mtr. år	Byggn. år	Ombyggn. år
T	Bostadshus	1	S	B	SLL	Grå-Gö	V	Gö	2T	1910- <sup>b</sup> 1920	
II	Uthus	1	S	B	SSP	FR	-	FR	1T	1910- <sup>b</sup> 1920	
III	Jordkällare	1	S	S/B	-/SSP	-/X	-	Gö	1T	1910- <sup>b</sup> 1920	
IV											

Kommentar .. Huset verkar vara obebott.  
 .. Huset klätt med masonit och lister.  
 .....

Beskrivning av närmiljön ... Trädgården igenväxt ända in på knutarna. Stora Nykroppa-  
 vägen går alldeles intill men huset ligger långt nedanför vägen. Trädgården så  
 igenväxt att huset är nästan osynligt.  
 .....



## BYGGNADSVINVENTERING

S-län

VÄRMLANDS MUSEUM

Kommun Filipstad Stadsdel Piludden Datum 80-06-04  
 Fastighet Stg 775 forts. Film nr F 102, 103  
 Gatadress ..... Karta .....  
 Fast:s namn Piludden Sign BM, LJ  
 Arkitekt .....

Anl. art, tid. funktion (våning för våning) .....  
 .....  
 .....

Uppgiftslämnare, litt .....  
 Ritningar .....  
 Arkivhandlingar .....

Hus nr	Husets funktion	Vån ant.	Grund mtr.	Stom mtr.	Fasad mtr.	Färg Fasad	Fön.	Dörr	Tak mtr. år	Byggn. år	Ombyggn. år
V	Groggveranda	1	S	B	Fjäll	G V	-	-	Papp	1905	u
VI	Bryggghus	1	Btg	B	LFS SFS	G Gö	V	Gö	(S) P	1905	u
VII	Garage	1	Btg	B	SSP	G	-	iBr	2Btg	1975	u
IV											

Kommentar .....

Beskrivning av närmiljön .....

BYGGNAD SINVENTERING

S-län

VÄRMLANDS MUSEUM

Kommun ..... Filipstad ..... Stadsdel ..... Piludden ..... Datum 80-06-04 .....  
 Fastighet ..... Stg 776 ..... Film nr ..... F 103 .....  
 Gatadress ..... Karta .....  
 Fast:s namn ..... Nedre Piludden ..... Sign ..... BM, LJ .....  
 Arkitekt .....

Anl. art, tid. funktion (våning för våning) ..... F.d. jordbruksfastighet .....  
 .....  
 .....

Uppgiftslämnare, **litt** .....  
 Ritningar .....  
 Arkivhandlingar .....

Hus nr	Husets funktion	Vån ant.	Grund mtr.	Stom mtr.	Fasad mtr.	Färg Fasad	Fön.	Dörr	Tak mtr.	Byggn. år	Ombyggn. år
I	Bostadshus	1	S	T	SLP	FR	OV	V	2T	ca 1800	b
II	Redskapsbod	1	S	B	SLP	FR	OV	S	2T	1890-1910	b
III	Ladugård/loge	1	SS/S	SS/S	-/SSP	-/FR	-	S	2T	1890-1910	b
IV											

Kommentar ..... Spiskåpa och bakugn finns kvar.  
 ..... Ägs av kommunen. Två fönster utbytta. **7-8 takåsar** .....  
 .....

Beskrivning av närmiljön ..... De två röda uthusbyggnaderna ligger som flyglar i vinkel  
 mot bostadshuset så att en gårdsplan bildas. En vacker gårdsbild.  
 .....

Kommun ..... Filipstad ..... Stadsdel ..... Piludden ..... Datum 80-06-04  
 Fastighet .. Stg. 777 ..... Film nr ..... F 103  
 Gatadress ..... Ljungheden ..... Karta .....  
 Fast:s namn ..... Sign ..... BM, LJ  
 Arkitekt .....

Anl. art, tid, funktion (våning för våning) Sommarbostad byggt av och för grosshand-  
 lare Edward Andersson - Filipstad.  
 Fortfarande sommarhus.  
 .....

Uppgiftslämnare, litt ..... Reinholtz, ägare  
 Ritningar .....  
 Arkivhandlingar .....

Hus nr	Husets funktion	Vån ant.	Grund mtr.	Stom mtr.	Fasad mtr.	Färg Fasad	Fön.	Dörr	Tak mtr. år	Byggn. färg b, l, u	Omyggn. år
T	Bostadshus	1 1/2	S	B	LFS SPS	OG	V	V	E	ca u	1905
II	Badhytt	1	S	B	SSP	OG	V	OG	Papp	ca u	1905
III	Båthus	1	S	B	SFS	OG	V	OG	(X) P	ca u	1905
IV	Uthus	1	S	B	SSP	FR	-	FR	E	1905 <sup>b</sup>	1920

Kommentar ... Antagligen byggt i två etapper  
 .....

Beskrivning av närmiljön Stor gigantisk tomt med naturlig skogsterräng. I väster  
 sluttar tomten brant ned mot Daglösen. Ingen bilväg fram bara liten skogsstig.  
 .....

## BYGGNAD SINVENTERING

S-län

VÄRMLANDS MUSEUM

Kommun ..... Filipstad ..... Stadsdel ..... Piludden ..... Datum ..... 80-06-05 .....  
 Fastighet ..... Stg 1261 ..... Film nr ..... F 104 .....  
 Gatadress ..... Karta .....  
 Fast:s namn ..... Sign ..... EM, LJ .....  
 Arkitekt .....

Anl. art, tid. funktion (våning för våning) ..... Bostadsfastighet .....  
 .....  
 .....

Uppgiftslämnare, litt .....  
 Ritningar .....  
 Arkivhandlingar .....

Hus nr	Husets funktion	Vån ant.	Grund mtr.	Stom mtr.	Fasad mtr.	Färg Fasad	Fön.	Dörr	Tak mtr. år	Byggn. år	Ombyggn. år
T	Bostadshus	1 1/2	S	B	LFS	FR	OmfV Fö.Gö	Br	(S) P	1905- 1920 <sup>b</sup>	
II	Källarhus	1	S	S/B	-/SLL	FR	OmfV Fö.R	S	2T	1905-b 1920	
III											
IV											

Kommentar .....  
 .....

Beskrivning av närmiljön ..... Skogsdunge i norr. Syrenhäck med björk i söder mot den lilla grusvägen. Trädgården igenväxt med nässlor och sly.  
 .....

Kv. Poeten första.

Se Stenkumla området

Kv. Poeten andra.

Se Stenkumla området

Kv. Poeten tredje.

Se Stenkumla området

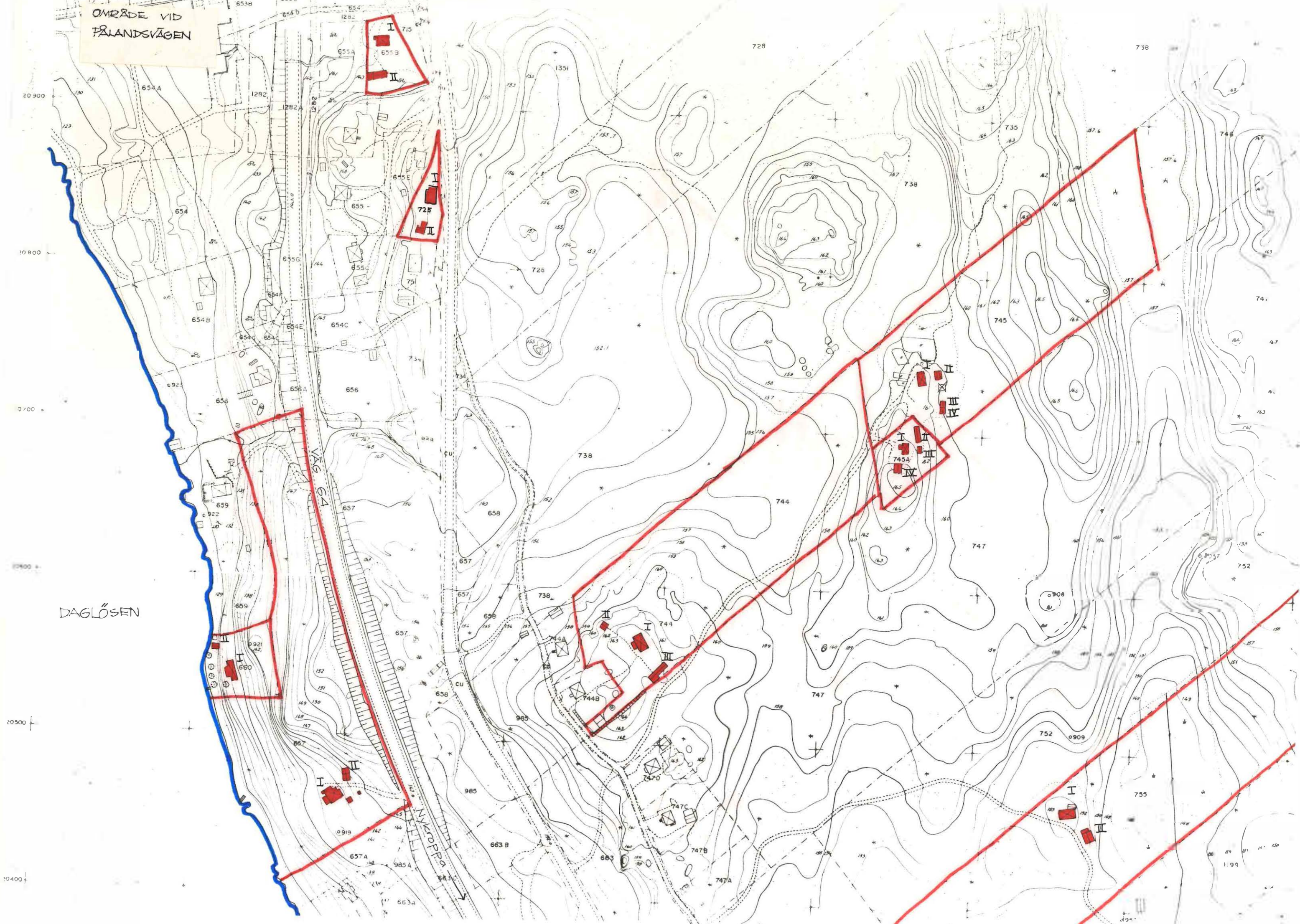
Kv. Poeten fjärde.

Se Stenkumla området

Kv. Påland.

Se Stenkumla området

OMRÅDE VID  
PÅLANDSVÄGEN



DAGLÖSEN

Väg 64

Nykroppa

I  
II

I  
II  
725

I  
II  
III  
IV  
745A

I  
II  
744B

I  
II

### Området vid Pålandsvägen.

Ett område med spridd landbebyggelse som ligger på ömse sidor om södra infarten. Bebyggelsen längst i väst kan karakteriseras som torpbebyggelse i många gånger otillgänglig skogsterräng. De hus som ligger i omedelbar anslutning till Pålandsvägen är varierande till ålder, form och material. Bebyggelsen i öster vid Daglösen är oftast fritidsbostäder, flera från slutet av 1800-talet. Dessa ligger i skogsterräng som sluttar ned mot sjön.

## BYGGNAD SINVENTERING

S-län

VÄRMLANDS MUSEUM

Kommun ..... Filipstad ..... Stadsdel ..... Pålandsvägen ..... Datum ..... 80-06-05  
 Fastighet ..... Stg 655 B ..... Film nr ..... F 104  
 Gatadress ..... Karta .....  
 Fast:s namn ..... Solhaga ..... Sign ..... EM. LJ .....  
 Arkitekt .....

Anl. art, tid. funktion (våning för våning) ..... Bostadsfastighet  
 .....  
 .....

Uppgiftslämnare, litt ..... Lisbet Olsson .....  
 Ritningar .....  
 Arkivhandlingar .....

Hus nr	Husets funktion	Vån ant.	Grund mtr.	Stom mtr.	Fasad mtr.	Färg Fasad	Fön.	Dörr	Tak mtr. år	Byggn. år	Ombyggn. år
T	Bostadshus	2	Btg	B	SLL	OG	Br	Trä	2T	1939	u
II	Uthus	1	Btg	B	SLL	FR	V	Gö	2T	1939	u
III											
IV											

Kommentar .....

Beskrivning av närmiljön Huset ligger mycket lägre än grusvägen i öster. Denna är i det närmaste ofrafikerad till skillnad från Nykroppavägen i väster. En lövträdsridå skyddar lite. Huset har höga lövträd runt om i tomtgränsen. Gräsmatta och fruktträd.

## BYGGNAD SINVENTERING

S-län

VÄRMLANDS MUSEUM

Kommun ..... Filipstad ..... Stadsdel Påländsvägen ..... Datum 80-06-04 .....  
 Fastighet ..... Stg. 657 ..... Film nr F 102 .....  
 Gatadress ..... Karta .....  
 Fast:s namn ..... Sign BM, LJ .....  
 Arkitekt .....

Anl. art, tid. funktion (våning för våning) ..... Bostadsfastighet .....  
 .....  
 .....

Uppgiftslämnare, litt .....  
 Ritningar .....  
 Arkivhandlingar .....

Hus nr	Husets funktion	Vån ant.	Grund mtr.	Stom mtr.	Fasad mtr.	Färg Fasad	Fön.	Dörr	Tak mtr. år	Byggn. färg b, l, u år	Ombyggn. år
T	Bostadshus	1 1/2	S	T	LFS	FR	V	Gö	2T	1890-b	1900
II	Uthus	1	S	B	SSP	FR	-	Gö	(X) P	1890-b	1900
III	Dass	1	S	B	SSP	FR	-	Gö	Papp		
IV											

Kommentar ..... Målningar på dassväggarna - bibelmotiv. Mycket fina. ....  
 .....

Beskrivning av närmiljön ..... Ligger osynligt från vägen. Tomten sluttar brant ned mot sjön Daglösen i väster. Naturlig skogsterräng. ....  
 .....

BYGGNAD SINVENTERING

S-län

VÄRMLANDS MUSEUM

Kommun .... Filipstad ..... Stadsdel ... Pålandsvägen ..... Datum 80-06-04 .....  
 Fastighet . Stg. 660 ..... Film nr . F. 102 .....  
 Gatadress ..... Karta .....  
 Fast:s namn ..... Sign ..... BM, IJ .....  
 Arkitekt .....

Anl. art, tid, funktion (våning för våning) Sommarbostad .....  
 .....  
 .....

Uppgiftslämnare, litt .....  
 Ritningar .....  
 Arkivhandlingar .....

Hus nr	Husets funktion	Vån ant.	Grund mtr.	Stom mtr.	Fasad mtr.	Färg Fasad	Fön.	Dörr	Tak mtr. år	Byggn. år	Ombyggn. år
T	Bostadshus	1	S	B	SLL LFS	OG	V	Gö	Papp	1920-t	b
II	Uthus	1	S	B	LFS	OG	OmFV FöGö	Gö	Papp	1920-t	b
III											
IV											

Kommentar .....  
 .....  
 .....

Beskrivning av närmiljön Ett litet hus som ligger på en bergavsats alldeles intill  
 Daglösen. Öster om huset ligger tät skog. Några björkar intill stranden.

.....  
 .....  
 .....

## BYGGNAD SINVENTERING

S-län

VÄRMLANDS MUSEUM

Kommun . . . . . Filipstad . . . . . Stadsdel . . . . . Pålandsvägen . . . . . Datum . . . . . 80-06-04  
 Fastighet . . . . . Stg 725 . . . . . Film nr . . . . . F 104  
 Gatadress . . . . . Karta . . . . .  
 Fast:s namn . . . . . Sign . . . . . BM, LJ  
 Arkitekt . . . . .

Anl. art, tid. funktion (våning för våning) . . . . . Bostadsfastighet  
 . . . . .  
 . . . . .  
 . . . . .

Uppgiftslämnare, litt . . . . .  
 Ritningar . . . . .  
 Arkivhandlingar . . . . .

Hus nr	Husets funktion	Vån ant.	Grund mtr.	Stom mtr.	Fasad mtr.	Färg Fasad	Fön.	Dörr	Tak mtr. år	Byggn. år	Ombyggn. år
T	Bostadshus	1	S	B	Masoni + SLL	R	V	R	2T	1890- <sup>b</sup> 1900	Tillbyggd i väst.1970-t.
II	Uthus	1	Btg	B	SLL	FR	V	iBr	(X) P	1910- <sup>b</sup> 1930	
III	Källare	1	S/Btg	S/Btg	-	-	-	Grå	Torv	1890- <sup>b</sup> 1910	1976
IV											

Kommentar . . . . .  
 . . . . .  
 . . . . .  
 . . . . .  
 . . . . .

Beskrivning av närmiljön . . . . . Huset ligger utmed en liten grusväg som är otrafikerad.  
 . . . . . I väster dundrar dock genomfartsleden även om den ej syns. Uppväxt trädgård med  
 . . . . . flera stora lövträd. . . . .  
 . . . . .  
 . . . . .  
 . . . . .

## BYGGNAD SINVENTERING

S-län

VÄRMLANDS MUSEUM

Kommun . . . . . Filipstad . . . . . Stadsdel . . . . . Pålandsvägen . . . . . Datum . . . . . 80-06-05 . . . . .  
 Fastighet . . . . . Stg 744 . . . . . Film nr . . . . . F ~~107~~ 104 . . . . .  
 Gatadress . . . . . Gnistefallet . . . . . Karta . . . . .  
 Fast:s namn . . . . . Sign . . . . . BM, LJ . . . . .  
 Arkitekt . . . . .

Anl. art, tid. funktion (våning för våning) . . . . . Bostadsfastighet . . . . .  
 . . . . .  
 . . . . .  
 . . . . .

Uppgiftslämnare, litt . . . . .  
 Ritningar . . . . .  
 Arkivhandlingar . . . . .

Hus nr	Husets funktion	Vån ant.	Grund mtr.	Stom mtr.	Fasad mtr.	Färg Fasad	Fön.	Dörr	Tak mtr.	Byggn. år	Ombyggn. år
T	Bostadshus	1 1/2	S	B?	SLL	R	V	Trä	ondu- line	1890- 1900	<sup>b</sup>
II	Källare	1	S	S/B	-/LSP	FR	-	Br	ondu- line	1890- 1900	<sup>b</sup>
III	Uthus	1	S	B	SSP	FR	V	S	ondu- line	1930- 1960	<sup>b</sup>
IV											

Kommentar . . . . .  
 . . . . .  
 . . . . .  
 . . . . .  
 Beskrivning av närmiljön . Stor tomt som omgärdas av stengärdesgård, stora naturstens-  
 . . . . . block och samlingar med stenar här och var. Framför huset i väster gräsmatta och  
 . . . . . fruktträd. I öster och norr slagen mark med stora björkar. Ligger lugnt och frid-  
 . . . . . fullt utan trafikerade vägar, . . . . .  
 . . . . .  
 . . . . .

BYGGNAD SINVENTERING

S-län

VÄRMLANDS MUSEUM

Kommun ..... Filipstad ..... Stadsdel Pålandsvägen ..... Datum 80-04-05.....  
 Stg 745  
 Fastighet ..... Film nr F. 104.....  
 Gatuadress ..... Karta .....  
 Fast:s namn ..... Sign ..... BM, LJ.....  
 Arkitekt .....

Anl. art, tid. funktion (våning för våning) ..... Sommarfastighet.....  
 .....  
 .....  
 .....

Uppgiftslämnare, litt .....  
 Ritningar .....  
 Arkivhandlingar .....

Hus nr	Husets funktion	Vån ant.	Grund mtr.	Stom mtr.	Fasad mtr.	Färg Fasad	Fön.	Dörr	Tak mtr. färg	Byggn. år b, l, u	Ombyggn. år
T	Poststadshus	1	S	B	SLL	FR	V	Br	P	1890-5	1900
II	Uthus	1	S	B	SLL	FR	V	Grå	P	1910-5	1930
III	Uthus	1	S	B	SLP	FR	X	X	P	1910-5	1930
IV	Uthus	1	S	B	SLP	FR	X	X	P	1910-5	1930

Kommentar ..... Kakelugn kvar .....  
 ..... V) Källare av sten med torvtak. ....  
 .....  
 .....

Beskrivning av närmiljön ..... Ligger iskogen med slagen mark runt huset. Äldre fruktträd, köksland och bärbuskar i väster. Lugnt och fridfullt knappast inte bilväg fram.  
 .....  
 .....  
 .....

## BYGGNADSIMVENTERING

S-län

VÄRMLANDS MUSEUM

Kommun ..... Filipstad ..... Stadsdel ..... Pålandsvägen ..... Datum ..... 80-06-05  
 Fastighet ..... Stg 745 A ..... Film nr ..... F 104  
 Gatadress ..... Karta .....  
 Fast:s namn ..... Sign ..... BM, LJ  
 Arkitekt .....

Anl. art, tid. funktion (våning för våning) ..... Bostadsfastighet  
 .....  
 .....  
 .....

Uppgiftslämnare, litt .....  
 Ritningar .....  
 Arkivhandlingar .....

Hus nr	Husets funktion	Vån ant.	Grund mtr.	Stom mtr.	Fasad mtr.	Färg Fasad	Fön.	Dörr	Tak mtr. färg	Byggn. år b, l, u	Ombyggn. år
T	Bostadshus	1 1/2	Btg	B	SLL LFS	PR	V	Trä	(X) P	1940-u tal	
II	Uthus	1	S	B	SLP	PR	-	Grå	P	u 1940-t	
III	Uthus	1	S	B	SLL	FR	-	X	(X) P	u 1940-t	
IV	Betongbunker										

Kommentar .....  
 .....  
 .....  
 .....  
 Beskrivning av närmiljön .....  
 .....  
 .....  
 .....  
 .....





## Munkhagen

Kv. Munkhagen  
Kv. Munkhagen norra  
Kv. Munkhagen östra  
Kv. Munkhagen västra  
Kv. Munkhagen södra

Ett område med villor från i huvudsak mellan åren 1930-1960. Dessa varierar starkt i form, storlek, fasadmateriell och färg. Villorna i områdets södra del är de äldsta. Flera av villorna är i funkisstil, speciellt utmed Västra Malmgatan, mot vilken villorna genomgående har en halvhög häck. De yngre villorna har trädgårdar som domineras av låg vegetation, i motsats till de äldre villorna som har mycket träd. Ett, ur trafiksynpunkt, lugnt område.

## Dokumenterat

	Kv. Munkhagen västra Stg 1257	Västra Malmgatan 13	Villa i grå mönstrad puts, 1930-1935, u.
	Kv. Munkhagen västra Stg 890A	Munkvägen	Villa i vit plåtpanel, 1945, u.
	Kv. Munkhagen västra :6	Munkvägen	Gul tegelvilla, 1950, u.
	Kv. Munkhagen västra :2	Västra Malmg. 11	Villa i grå eternit, 1930-tal, b.
	Kv. Munkhagen västra Stg 1259	Västra Malmg. 9	Villa i mönstrad vit puts, 1930-1935, u.
	Kv. Munkhagen västra Stg 1270	Munkvägen 3	Villa i grå eternit, 1947, u.
	Kv. Munkhagen västra :7	Munkvägen	Gul tegelvilla, ca. 1950-51, u.
	Kv. Munkhagen västra :8	Munkvägen 11	Gul tegelvilla, 1955-1960, b.
	Kv. Munkhagen västra :9	Munkhagen 13	Röd tegelvilla, 1955-1960, b.
	Kv. Munkhagen norra :1	Munkvägen 15	Gul tegelvilla, 1955-1960, b.
	Kv. Munkhagen norra :2		Gul tegelvilla, 1955-1960, b.
	Kv. Munkhagen norra :3		Röd tegelvilla, 1955-1960, b.
Identiska	Kv. Munkhagen östra :8	Munkvägen 18	Gul trävilla, 1955-1960, b.
	Kv. Munkhagen östra :7	Munkvägen 16	Gul trävilla, 1955-1960, b.
	Kv. Munkhagen östra :6	Munkvägen 14	Gul trävilla, 1955-1960, b.
	Kv. Munkhagen östra :5		Större villa i gult tegel, ca. 1960, b.
	Kv. Munkhagen :3	Munkvägen 21	Villa i tegel och puts, ca 1960, b.
	Kv. Munkhagen :2	Munkvägen 5	Röd tegelvilla, ca 1960, b. Suterräng.

Lika

Kv. Munkhagen :1

Munkvägen 7

Gul tegelvilla,  
ca 1960, b.  
Suterräng.

Kv. Munkhagen södra :2

Munkvägen 4

Villa i vit puts  
med bruna gavel-  
rösten i trä, 1940-  
tal, b.

Kv. Munkhagen södra :3

Munkvägen 6

Villa i grå eternit,  
1940-t, b.

Kv. Munkhagen södra :5

Munkvägen 8

Villa i vitt mexi-  
tegel, bruna gavel-  
rösten, 1940-t, b.

Kv. Munkhagen södra :7

Patron Berg-  
ströms väg 15

Större villa i gul-  
grå puts, 1940-t, b.

Kv. Munkhagen södra Stg 1221

Patron Berg-  
ströms väg 13

Villa i vit trä-  
panel. 1920-1930, b.

Kv. Munkhagen södra :6

Västra Malm-  
gatan 3

Villa i gul plåt-  
panel, 1930-t, b.

Kv. Munkhagen södra :4

Västra Malm-  
gatan 5

Funkisvilla i silver-  
grå puts, 1935-40, b.

Kv. Munkhagen södra Stg 1284

Västra Malm-  
gatan 7

Villa i mönstrad  
gul puts, 1940-t, b.

Kv. Munkhagen norra

Se Munkhagen.

Kv. Munkhagen, södra

Se Munkhagen.

Kv. Munkhagen, västra

Se Munkhagen.

Kv. Munkhagen, östra

Se Munkhagen.



## Kv. Mården

Ett stort och heterogent villakvarter. Villorna varierar i ålder, fasadmaterial, färg och storlek. Flera av villorna är från sekelskiftet, men har renoverats kraftigt. Utmed Finnshyttegatan ligger tre äldre fastigheter som bibehållit sin ursprungliga karaktär. Södra delen av kvarteret är mycket kuperat och ger liv åt trädgårdarna. Flera av villorna ligger inne i kvarteret, dolda från vägen. Trädgårdar är upp-  
yuxna och på flera ställen ser man höga björkar. Ett oftrafikerat kvarter.

## Dokumenterat

Kv. Mården Stg 59	Frödinggatan 3	Villa i gult tegel från 1900-1910, b.
Kv. Mården :27	Frödinggatan 3A	Villa i röd tegel från slutet av 1960-t, b.
Kv. Mården :16	Frödinggatan 5	Villa i vitt mexitegel, bruna gavelrösten. 1930-t, b.
Kv. Mården :17	Olof Trätäljag. 5	Villa i vit plåtpanel. 1940-t, b.
Kv. Mården :18	Olof Trätäljag. 7	Större bostadshus i gult tegel från 1950-t, b.
Kv. Mården :35	Olof Trätäljag. 9	Villa i röd tegel, 1935-1945, b.
Kv. Mården :19 och 34	Olof Trätäljag. 7A-B	Två röda tegelvillor från 1960-talets slut, b.
Kv. Mården :24	Olof Trätäljag. 9B	Gul tegelvilla från slutet av 1950-talet, b.
Kv. Mården :25	Olof Trätäljag. 9C	Röd tegelvilla från 1960-talet, b.
Kv. Mården :9	Olof Trätäljag. 11	Gul tegelvilla från 1940-talets början, b.
Kv. Mården :7	Olof Trätäljag. 13	Större bostadshus i gult tegel, 1935-1945, b.
Kv. Mården :5	Olof Trätäljag. 15	Grönputsad funkisvilla från 1935-45, b.
Kv. Mården :32	Nordmarksgatan 6	Gråputsad villa från 1930-t, b.
Kv. Mården :31	Finnshytteg. 28	Villa i grå plåtpanel. Omöjligt att datera men är ett äldre hus.
Kv. Mården :28	Finnshytteg. 18	Villa i rött tegel från 1900-1910, b. Kraftigt renoverat.
Kv. Mården Stg 60	Finnshyttegatan	Gul tegelvilla, 1900-1910, b.

FILIPSTAD ..... Stadsdel : ..... Datum .. 791024 .....  
 Fastighet .. Kv. Mården :2 ..... Film nr F 72 .....  
 Gatuadress .. Finnshyttegatan 26 ..... Karta .....  
 Fast:s namn ..... Sign .. BM LJ .....  
 Arkitekt .....

Anl. art, tid, funktion (våning för våning) .Villa.....  
 .....  
 .....

Uppgiftslämnare, litt .....  
 Ritningar .....  
 Arkivhandlingar .....

Hus nr	Husets funktion	Vån ant.	Grund mtr.	Stom mtr.	Fasad mtr.	Färg Fasad	Fön.	Dörr	Tak mtr. färg	Byggn. år b, l, u	Ombyggn. år
I	Bostadshus	1½	SS	SS	Sprite	V	Gö	Gö	2T	1884, u	
II	Uthus	1	S	B	SSP	FR	X	Br	2T	1920-1940, b	
III											
IV											

Kommentar .....  
 .....  
 .....

Beskrivning av närmiljön ..... Trädgården i öster med köksland, bärbuskar, ett äldre fruktträd och gräsmattor. Hack mot grannfastigheterna. Tuktade små björkar i öster. Hog hack och tuktade lindar mot gatan.  
 .....  
 .....

FILIPSTAD ..... Stadsdel ..... Datum ..... 791024  
 Fastighet ..... Kv. Mården :4 och 6 ..... Film nr ..... F 72, F 73  
 Gatadress ..... Finnslyttegatan 24 ..... Karta .....  
 Fast:s namn ..... Sign ..... BM LJ  
 Arkitekt .....

Anl. art, tid, funktion (våning för våning) ..... Mindre bostadshus. Numera sommarbostad. ....  
 .....  
 .....

Uppgiftslämnare, litt .....  
 Ritningar .....  
 Arkivhandlingar .....

Hus nr	Husets funktion	Vån ant.	Grund mtr.	Stom mtr.	Fasad mtr.	Färg Fasad	Fön.	Dörr	Tak mtr. färg	Byggn. år b, l, u	Ombyggn. år
I	Bostadshus	1½	S	B	LFS:	FR	VO	Gö	(S) P	1910- 1920,	b.
II	Uthus	1		B	SSP	FR	VO	S	1T	1910- 1920,	b.
III	Källare	1	SS	SS/B	-/SSP	-/FR	-	FR	P	1910- 1920,	b.
IV											

Kommentar ..... Ser en kakelugn utifrån. ....  
 .....  
 .....

Beskrivning av närmiljön ..... Större delen av trädgården används till köksland. Annars .....  
 vildvuxen natur som passar till huset. ....  
 .....  
 .....

.. FILLIPSTAD ..... Stadsdel ..... Datum .. 791024 .....  
 Fastighet .. Kv. Mården Stg. 55. Kv. Mården Stg. 54 ..... Film nr F. 73 .....  
 Gatuadress .. Finnshyttegatan 20 A ..... Karta .....  
 Fast:s namn ..... Sign .. BM LJ .....  
 Arkitekt .....

Anl. art, tid, funktion (våning för våning) .. Villa .....  
 .....  
 .....

Uppgiftslämnare, litt .....  
 Ritningar .....  
 Arkivhandlingar .....

Hus nr	Husets funktion	Vån ant.	Grund mtr.	Stom mtr.	Fasad mtr.	Färg Fasad	Fön.	Dörr	Tak mtr. färg	Byggn. år b, l, u	Ombyggn. år
I	Bostadshus	1½	SS	SS	Slät	G	Br	Trä	(Gö) P	1880- 1900,	b.
II	Uthus	1	SS	SS/B	Slät/ SLL	G	G	Trä	Papp	1880- 1900,	b.
III											
IV											

Kommentar .. II, en originell byggnad med lustigt tak. Verksamhet? Mycket förfallet, .....  
 .....  
 .....

Beskrivning av närmiljön .. Skräpig trädgård med äldre fruktträd och lite buskar, .....  
 .....  
 .....

Kv. Näckrosen.

Se Åsen området



## Kv. Näktergalen

Ett kvarter i centrala Filipstad, norr om Stora torget och Kungsgatan. Kvarteret domineras av moderna byggnadskomplex. I väster, ett stort hyreshus byggt av betongelement i mitten på 1960-talet. I öster vid Stora torget ligger nya biblioteket med tillhörande hyreshus. Biblioteket från ca 1970, är byggt av betongelement med fasad av plåt. Utmed Hertig Karls-gatan i norr ligger två mindre hyresfastigheter från 1930-40-talen. Vid Kungsgatan ligger tre äldre fastigheter. Av dessa är Näktergalen 3 och 4 tvåvånings trähus från slutet av 1800-talet. Tillsammans med Almen 2 utgör de ett homogent avsnitt på Kungsgatan. Hörnhuset mot Stora torget bryter kraftigt i stil mot trähusen vid Kungsgatan. Detta är byggt av tegel i nationalromantisk stil. I sig självt utgör byggnaden ett fint exempel på sin tids arkitektur (ca 1915).

Kvarteret vetter i norr mot den hårt trafikerade Hertig Karls-gatan, som är genomfartsled. Även kvarterets övriga gator är mycket trafikerade. Gårdarna i kvarteret är till större delen asfalterade och används till parkering. På gårdarna till de nya hyresfastigheterna finns lekplatser och låg vegetation.

FILIPSTAD ..... Stadsdel ..... Datum 790830  
 Fastighet ..... Kv. Näktergalen 3 ..... Film nr F 16  
 Gatuadress ..... Kungsgatan 11 ..... Karta .....  
 Fast:s namn ..... Sign LJ  
 Arkitekt .....

Anl. art, tid, funktion (våning för våning) Radio-TV affär, bokhandel, kläd och  
 textilaffär, ungdomslokal på 2:a våningen.  
 .....  
 .....

Uppgiftslämnare, litt .....  
 Ritningar .....  
 Arkivhandlingar .....

Hus nr	Husets funktion	Vån ant.	Grund mtr.	Stom mtr.	Fasad mtr.	Färg Fasad	Fön.	Dörr	Tak mtr. färg	Byggn. år b, l, u	Ombyggn. år
I	Affär Ungdomslokal	2½	SS	B	LPS SPS	O Ljus Br	O Bg	O Bg	SK Falsad P S	1870- 1890, b.	
II	Gatufasad					O G	O V	O Br			
III											
IV											

Kommentar Fin huggen stentrappa vid ingången på baksidan. Huset verkar lite för-  
 fallet. Gårdsidan har många fina snickeridetaljer.  
 .....  
 .....

Beskrivning av närmiljön En parkering håller på att iordningställas på gården.  
 Vegetation saknas, förutom ett träd intill trapphuset.  
 .....  
 .....  
 .....

FILIPSTAD ..... Stadsdel ..... Datum ..... 790830 .....  
 Fastighet .. Kv. Näktergalen 4 ..... Film nr F 16 .....  
 Gatadress .. Kungsgatan 13 ..... Karta .....  
 Fast:s namn ..... Sign ..... LJ .....  
 Arkitekt .....

Anl. art, tid, funktion (våning för våning) ..... Elaffär, bostäder. ....  
 .....  
 .....

Uppgiftslämnare, litt .....  
 Ritningar .....  
 Arkivhandlingar .....

Hus nr	Husets funktion	Vån ant.	Grund mtr.	Stom mtr.	Fasad mtr.	Färg Fasad	Fön.	Dörr	Tak mtr. färg	Byggn. år b, l, u	Ombyggn. år
I	Affär - bostad	2½	S Btg	T?/B	SLP SLL LFS	Gö	Ljus Gö/ V	Trä	Falsad P R/S	1860- 1880,	Ev. fätt fasad kri sekelstif
II	Förråd	1	Btg	B	SFS	Gö	Ljus Gö/ V	Gö	PS	Ca. 1970, u.	
III											
IV											

Kommentar .....  
 .....  
 .....

Beskrivning av närmiljön ..... Välskött gård, gruslagd till större del. En liten gräs-  
 matta och några höga träd mot gränsen till kv. Näktergalen 3. ....  
 .....  
 .....

FILIPSTAD ..... Stadsdel !..... Datum .. 790829 .....

Fastighet .. Kv. Näktergalen :10 ..... Film nr F 15 .....

Gatuadress .. Hertig Karlsgatan 22 A-B Hertig Filipsgatan 5A-B. .... Karta .....

Fast:s namn Hansahuset ..... Sign .. LJ .....

Arkitekt .....

Anl. art, tid, funktion (våning för våning) Fotoaffär, färghandel, sportaffär,  
damfrisering, valbyrå, bostäder. ....

.....

.....

Uppgiftslämnare, litt .....

Ritningar .....

Arkivhandlingar .....

Hus nr	Husets funktion	Vån ant.	Grund mtr.	Stom mtr.	Fasad mtr.	Färg Fasad	Fön.	Dörr	Tak mtr. färg	Byggn. år b,l,u	Ombyggn. år
I	Affär-Hyreshus	3	Btg	Tg?	Spritt	Grå	O Br- V	Trä	2T	1940-tal, b.	
II											
III											
IV											

Kommentar .....

.....

.....

Beskrivning av närmiljön Gården är asfalterad och har lite vegetation. ....

.....

.....

.....

.....

.....

FILIPSTAD ..... Stadsdel ..... Datum ..... 790829 .....  
 Fastighet ..... Kv. Näktergalen :13 ..... Film nr ..... F 15 .....  
 Gatuadress ..... Hertig Karlsgatan 16 ..... Karta .....  
 Fast:s namn ..... Sign ..... LJ .....  
 Arkitekt .....

Anl. art, tid, funktion (våning för våning) ..... Försäkringsbolag, symaskinsaffär,  
 mindre hyreshus. ....  
 ....  
 ....

Uppgiftslämnare, litt .....  
 Ritningar .....  
 Arkivhandlingar .....

Hus nr	Husets funktion	Vån ant.	Grund mtr.	Stom mtr.	Fasad mtr.	Färg Fasad	Fön.	Dörr	Tak mtr. färg	Byggn. år b, l, u	Ombyggn. år
I	Bostäder	3½	Btg	Tg	Spritt	G	Br	Br	2T	1938, v.	
II											
III											
IV											

Kommentar ..... Huset nymålat. ....  
 ....  
 ....

Beskrivning av närmiljön ..... Gräsmatta söder om byggnaden. Några yngre lövträd i syd-  
 västra delen av tomten. ....  
 ....  
 ....  
 ....

FILIPSTAD ..... Stadsdel ..... Datum 790829  
 Fastighet Kv. Näktergalen 20 ..... Film nr F 15  
 Gatadress Kungsgatan 15 ..... Karta .....  
 Fast:s namn ..... Sign LJ  
 Arkitekt .....

Anl. art, tid, funktion (våning för våning) ..... Frikyrka - bostäder. Tidigare bank.  
 .....  
 .....

Uppgiftslämnare, litt BN-arkiv.....  
 Ritningar ..Originalritningar i BN-arkiv.....  
 Arkivhandlingar .....

Hus nr	Husets funktion	Vån ant.	Grund mtr.	Stom mtr.	Fasad mtr.	Färg Fasad	Fön.	Dörr	Tak mtr. färg	Byggn. år b, l, u	Ombyggn. år
I	Kyrka - bostäder	3½	S	Tg	Tg	Br	O V	Trä	1T	Ca. 1915,	l.
II	Uthus	1	SS	B	LFS	Tjära	-	Tjära	Papp?	Ca. 1920,	b.
III	Uthus	1	S	Tg	Tg	R	O V	O Br	Falsad P X	1915-1920,	b.
IV											

**Kommentar** ..... Gårdsfasaden på byggnaden O är putsad och gul. Takmaterial är brun falsad plåt. Bankhuset kallades för skandalhuset när det byggdes. Huset var ett stilbrott mot den omgivande träbebyggelsen.  
 .....

**Beskrivning av närmiljön** ..... Byggnaderna upptar större delen av tomten. Bara en skarnlagd plan framför uthusen återstår, denna används till parkering.  
 .....  
 .....  
 .....

FILIPSTAD ..... Stadsdel ..... Datum ... 790829 .....  
 Fastighet ..... Kv. Näktergalen :29 ..... Film nr F 15 .....  
 Gatuadress ..... Stora Torget 3 A-G, Hertig Filipsgatan 1 A-D ..... Karta .....  
 Fast:s namn ..... Biblioteket ..... Sign ..... LJ .....  
 Arkitekt .....

Anl. art, tid, funktion (våning för våning) ..... Bibliotek, damfrisör, herrfrisör, kiosk,  
 guldsmed, kursverksamhet, dammode, gatukök, restauránt, livsmedelshall,  
 hyreshus.  
 .....

Uppgiftslämnare, litt .....  
 Ritningar .....  
 Arkivhandlingar .....

Hus nr	Husets funktion	Vån ant.	Grund mtr.	Stom mtr.	Fasad mtr.	Färg Fasad	Fön.	Dörr	Tak mtr. färg	Byggn. år b,l,u	Ombyggn. år
I	Affär-bostäder	2/5	Btg	Btg	P	Rg/ orange	O V	Glas P X	P?	Ca. 1970	
II											
III											
IV											

Kommentar ..... Byggnaden har en utskjutande del mot Stora Torget.  
 .....

Beskrivning av närmiljön ..... Ett ytterst tråkigt hus med plåtkassetter i beige och  
 orange. En kringbyggd gård åt norr med lekplats, buskvegetation och asfalterade  
 ytor.  
 .....

..FILIPSTAD..... Stadsdel ..... Datum ...790830.....  
 Fastighet ...Kv. Taltrasten :7-8..... Film nr F 16.....  
 Gatadress ...Kungsgatan 7, 9 Tegnergatan 2A-C, Telegatan 7A-B..... Karta .....  
~~Fästes namn~~ Hertig Karls gatan 12A-C..... Sign ...LJ.....  
 Arkitekt .....

Anl. art, tid, funktion (våning för våning) Möbelaffär, begravningsbyrå, solvtjänst-...  
 ..affär, försäkringskassa, läkarmottagning, hyreslägenheter.....  
 .....  
 .....

Uppgiftslämnare, litt .....  
 Ritningar .....  
 Arkivhandlingar .....

Hus nr	Husets funktion	Vån ant.	Grund mtr.	Stom mtr.	Fasad mtr.	Färg Fasad	Fön.	Dörr	Tak mtr. färg	Byggn. år b, l, u	Ombyggn. år
I	Hyreshus	3/4	Btg	Btg	Slät/ ballast- Btg	Grå/G	O V	Trä	P S	1965- 1970.	b.
II											
III											
IV											

Kommentar Hyreshusets södra och västra delar har loftgångar mot gårdssidan och  
 är i 4 vån. Den norra delen är i 3 vån.....  
 .....

Beskrivning av närmiljön På gården finns mindre busk- och trädplanteringar, lekplats...  
 och parkeringsplats.....  
 .....  
 .....



## Kv. Oden

Ett litet kvarter i gamla stan. I kvarterets sydvästra del, mot Spångbergsgatan och Kyrkogatan, ligger två äldre fastigheter från 1800-talets början. Båda husen är timrade i två våningar. Fastigheten Oden 3 har i bottenvåningen affärsverksamhet. I kvarterets nordöstra hörn, i korsningen Drottninggatan-Bryggaregatan, ligger ett putsat hus från 1900-1920, med affärsverksamhet i bottenvåningen. Till denna fastigheten hör en stor välskött trädgård som vetter mot söder. Oden 3 och 4 har små och skräpiga gårdar. Oden 1 är en stor tom tomt som används till parkering. Byggnaderna på den tomma tomten revs efter att ha eldhärjats för något år sedan. Gatorna runt kvarteret är smala. Drottninggatan är den bredaste gatan och även mest trafikerad.

FILIPSTAD ..... Stadsdel ! ..... Datum .. 790828 .....  
 Fastighet .. Kv. Oden 2 ..... Film nr F 7 .....  
 Gatuadress .. Drottninggatan 6, Bryggaregatan 9 ..... Karta .....  
 Fast:s namn ..... Sign .. LJ .....  
 Arkitekt .....

Anl. art, tid, funktion (våning för våning) .. Tygaffär, damfrisering, pensionärs-  
 föreningen PRO, bostäder .....  
 .....  
 .....

Uppgiftslämnare, litt .....  
 Ritningar .....  
 Arkivhandlingar .....

Hus nr	Husets funktion	Vån ant.	Grund mtr.	Stom mtr.	Fasad mtr.	Färg Fasad	Fön.	Dörr	Tak mtr. färg	Byggn. år b,l,u	Ombyggn. år
I	Bostad - affär	2	S	B	Rev. Sprit	Grå	0 Br	Trä	2T	1900-1920,	b.
II	Uthus	1	Btg	B	LFS	FR	-	0 V/ 0 Br	P X	1920-1940,	b.
III											
IV											

Kommentar .....  
 .....  
 .....

Beskrivning av närmiljön .. Vacker välskött trädgård med gräsmattor, fruktträd och  
 grusgångar. Trädgården omges av ett vitt trästaket .....  
 .....  
 .....  
 .....

FILIPSTAD ..... Stadsdel ! ..... Datum ... 790828  
 Fastighet ..... Kv. Oden 3 ..... Film nr F 7  
 Gatuadress ..... Spångbergsgatan 8 ..... Karta .....  
 Fast:s namn ..... Sign ..... LJ  
 Arkitekt .....

Anl. art, tid, funktion (våning för våning) ..... Skoaffär.  
 .....  
 .....

Uppgiftslämnare, litt Fru Lundberg, ägare .....  
 Ritningar .....  
 Arkivhandlingar .....

Hus nr	Husets funktion	Vån ant.	Grund mtr.	Stom mtr.	Fasad mtr.	Färg Fasad	Fön.	Dörr	Tak mtr. färg	Byggn. år b,l,u	Ombyggn. år
I	Affär	2	S	T	SLP	FR/O Bg	V	Trä	SK	1790-1810-tal,u	1979 Tilläggs-isolera + ny panel.
II	Lager	2	S	T/B	SLP/SLL	FR	O V	S	P X	1800-1850,b.	
III											
IV											

Kommentar Även uthusen ska renoveras.  
 .....  
 .....

Beskrivning av närmiljön Mycket liten gård, f.n. skräpig av byggnadsmaterial.  
 .....  
 .....

FILIPSTAD ..... Stadsdel ..... Datum .. 790828 .....  
 Fastighet .. Kv. Oden 4 ..... Film nr <sup>F</sup> 7 .....  
 Gatuadress .. Kyrkogatan 5 ..... Karta .....  
 Fast:s namn ..... Sign <sup>LJ</sup> .....  
 Arkitekt .....

Anl. art, tid, funktion (våning för våning) Bostadshus (2-3 lägenheter) .....  
 .....  
 .....

Uppgiftslämnare, lutt Fru Lundberg, ägare. ....  
 Ritningar .....  
 Arkivhandlingar .....

Hus nr	Husets funktion	Vån ant.	Grund mtr.	Stom mtr.	Fasad mtr.	Färg Fasad	Fön.	Dörr	Tak mtr. färg	Byggn. år b, l, u	Ombyggn. år
I	Bostad	2	S	T	LPS	O Bg	O Gb	Trä	P X	1830-1850,	b.
II	Uthus	1	S	T	SSP SIP	FR	-	FR	1T	1830-1850,	b.
III											
IV											

Kommentar Uthuset ska rivas. ....  
 .....  
 .....

Beskrivning av närmiljön Skräpig trång gård. Vetter i norr mot en tom tomt. ....  
 .....  
 .....  
 .....



## Kv. Orren

Kvarteret ligger utmed Viktoriagatan i stans centrum. Bebyggelsen är i huvudsak affärsfastigheter längs Viktoriagatan, där två av dessa är av typen varuhus från 1960-talets mitt. Varuhusen är båda i en våning, med lådaktig form och plana tak. Orren 2 är en äldre affärsfastighet från sekelskiftet 1900. Fastigheten med sina gårdshus utgör en fin miljö, trots den tråkiga omgivningen. Längst åt öster, vid Viktoriagatan, ligger den nya busscentralen, även denna byggnad har fått lådkaraktär och plant tak. Norra delen av kvarteret, mot Hertig Karlsgatan, utgörs av parkering. Mitt på parkeringen finns den gamla busscentralen, som numera står oanvänd. Vid Hertig Karlsgatan finns ett äldre bostadshus från ca 1900. Huset ligger i nära anslutning till parkeringen men skyddas av lite omgivande vegetation. Den stora parkeringen är uppdelad av busk- och trädplanteringar. Träden är ännu för små för att ge grönska och skugga. Kvarteret är mycket trafikerat, dels på genomfarten, Hertig Karlsgatan, i norr och dels på Viktoriagatan i söder. Viktoriagatan kommer i framtiden att stängas av och bli gågata.

FILIPSTAD ..... Stadsdel ..... Datum ... 790829 .....  
 Fastighet ..... Kv. Orren 2 ..... Film nr F 14 .....  
 Gatuadress ..... Viktoriagatan 5 ..... Karta .....  
 Fast:s namn ..... Sign ..... LJ .....  
 Arkitekt .....

Anl. art, tid, funktion (våning för våning) I. Frisör, blomsteraffär i bottenvåningen,  
 bostäder ovanpå.  
 IV. Kiosk.

Uppgiftslämnare, litt .....  
 Ritningar .....  
 Arkivhandlingar .....

Hus nr	Husets funktion	Vån ant.	Grund mtr.	Stom mtr.	Fasad mtr.	Färg Fasad	Fön.	Dörr	Tak mtr. färg	Byggn. år b, l, u	Ombyggn. år
I	Affär-bostad	2½	S	B	SFS LFS	P G	O V	O Br	Falsad P Gö	1890- 1910,	b.
II	Uthus	1½	SS	B	SLL	P G	O V	O Br	1T	1890- 1910,	b.
III	Bostad	2	SS	B	LFS	P G	O V	O Br	Falsad P Gö	1890- 1910,	b.
IV	Kiosk	1	Btg	B	P	Grå	I Br	P Grå	P B	1960- tal,	b.

Kommentar Husen är nymålade, var tidigare rosa.

Beskrivning av närmiljön Gårdsplanen är gruslagd. Kring gårdshuset växer rikligt  
 med syrener och vid uthuset står en gammal lönn. Tomtens västra del mot Orren 10  
 utgörs av gräsmatta.

FILIPSTAD ..... Stadsdel ..... Datum 790829  
 Fastighet Kv. Orren :3 ..... Film nr F 14  
 Gatuadress Viktoriagatan 7 ..... Karta .....  
 Fast:s namn ..... Sign LJ  
 Arkitekt .....

Anl. art, tid, funktion (våning för våning) Busscentral, resebyrå, cafeteria, kiosk-  
 butik, gatukök: .....

Uppgiftslämnare, litt .....  
 Ritningar .....  
 Arkivhandlingar .....

Hus nr	Husets funktion	Vån ant.	Grund mtr.	Stom mtr.	Fasad mtr.	Färg Fasad	Fön.	Dörr	Tak mtr. färg	Byggn. år b, l, u	Ombyggn. år
I	Busscentral	1	Btg	Btg?	Tg *	R	I Br	P? R	P?	Ca. 1975	
II											
III											
IV											

Kommentar Fasaddetaljer ; brun plåt och brun träpanel. ....

Beskrivning av närmiljön Omges av asfalterade ytor, p-platser, uppställningsplatser för bussar. ....

FILIPSTAD ..... Stadsdel : ..... Datum .. 790829 .....  
 Fastighet .. Kv. Orren 10 ..... Film nr F 14 .....  
 Gatuadress .. Viktoriagatan 3 ..... Karta .....  
 Fast:s namn ..... Sign .. LJ .....  
 Arkitekt .....

Anl. art, tid, funktion (våning för våning) .. Klädaffär, systembolag. ....  
 .....  
 .....

Uppgiftslämnare, litt .....  
 Ritningar .....  
 Arkivhandlingar .....

Hus nr	Husets funktion	Vån ant.	Grund mtr.	Stom mtr.	Fasad mtr.	Färg Fasad	Fön.	Dörr	Tak mtr. färg	Byggn. år b,l,u	Ombyggn. år
I	Affär	1	Btg	Btg	Tg *	R	P X	P X	P ?	1965-1967,	b.
II											
III											
IV											

Kommentar .. Fasaddetaljer i grå puts. ....  
 .....  
 .....

Beskrivning av närmiljön .. Byggnaden upptar nästan hela tomten. Endast en smal asfal-  
 terad passage återstår av tomten mot Orren 12. ....  
 .....  
 .....

FILIPSTAD ..... Stadsdel ..... Datum .. 790829 .....

Fastighet .. Kv. Orren 12 ..... Film nr F. 14 .....

Gatuadress .. Viktoriagatan 1 ..... Karta .....

Fast:s namn ..... Sign .. LJ .....

Arkitekt .....

Anl. art, tid, funktion (våning för våning) ..... Domus. ....

.....

.....

Uppgiftslämnare, litt .....  
 Ritningar .....  
 Arkivhandlingar .....

Hus nr	Husets funktion	Vån ant.	Grund mtr.	Stom mtr.	Fasad mtr.	Färg Fasad	Fön.	Dörr	Tak mtr. färg	Byggn. år b, l, u	Ombyggn. år
I	Varuhus	1	Btg	Btg	Tg P P	R G Bg	X Metal	X Metal	P ?	Ca. 1965	Tillbyggt ca. 1975.
II											
III											
IV											

**Kommentar** Domus var det första varuhuset som byggdes i Filipstad. Därmed började förstörelsen av stadens centrum.

**Beskrivning av närmiljön** Väster om varuhuset ligger Lilltorget. Torget var tidigare Hertig Filipsgatan, som ledde intill Stora Torget. På Lilltorget finns flera högväxta björkar intill varuhuset. Norr om varuhuset ligger en större parkering.

FILIPSTAD ..... Stadsdel ..... Datum 790829  
 Fastighet Kv. Orren Stg 123 ..... Film nr F 14  
 Gatuadress ..... Karta .....  
 Fast:s namn ..... Sign LJ  
 Arkitekt .....

Anl. art, tid, funktion (våning för våning) F.d. busscentral.....  
 .....  
 .....

Uppgiftslämnare, litt .....  
 Ritningar .....  
 Arkivhandlingar .....

Hus nr	Husets funktion	Vån ant.	Grund mtr.	Stom mtr.	Fasad mtr.	Färg Fasad	Fön.	Dörr	Tak mtr. färg	Byggn. år b,l,u	Ombyggn. år
I	F.d. busscentral	1	Btg	KS	Slät	Grå	O V Br	Trä	Papp?	1950-tal, b.	
II											
III											
IV											

Kommentar .....  
 .....  
 .....

Beskrivning av närmiljön Byggnaden ligger mitt på den stora parkeringen,.....  
 .....  
 .....  
 .....

FILIPSTAD ..... Stadsdel ..... Datum 790829 .....  
 Fastighet Kv. Morkullan Norra 2 ..... Film nr F 14, 15 .....  
 Gatuadress Hertig Karlsgatan 30 ..... Karta .....  
 Fast:s namn ..... Sign LJ .....  
 Arkitekt .....

Anl. art, tid, funktion (våning för våning) Bostadshus. ....  
 .....  
 .....

Uppgiftslämnare, litt .....  
 Ritningar .....  
 Arkivhandlingar .....

Hus nr	Husets funktion	Vån ant.	Grund mtr.	Stom mtr.	Fasad mtr.	Färg Fasad	Fön.	Dörr	Tak mtr. färg	Byggn. år b, l, u	Ombyggn. år
I	Bostadshus	2½	S+SS	T	SLL	O Bg	O V O Gö		Falsad P Gö	1890-1910, b.	
II	Garage	1	Btg	B	SLL	O Bg	O V O Gö		Falsad P Gö	1957, b.	
III											
IV											

Kommentar Bostadshuset har en vacker glasveranda i 3 våningar. ....  
 .....

Beskrivning av närmiljön Huset omges av gräsmatta, några höga träd samt en häck. ....  
 Huset är mycket utsatt för trafikstörningar, dels av genomfarten i norr och dels av den stora parkeringen i söder. ....



## Kv. Oxen

Ett stort och heterogent kvarter. Villor från 1940- och 1950-talet dominerar starkt. Norra delen av Polhemsgatan är grusväg och här ligger några äldre hus. Äldsta huset i kvarteret är stg 107 som är byggt 1878. Tyvärr har huset genomgått ombyggnader och reparationer. Villorna utmed Ringvägen ligger mycket högre än gatuplanet. Nordöstra delen av kvarteret har nästan skogskaraktär. Ett otrafikerat kvarter. Området har hört till kv. Hästen :13 som varit stamfastigheten (Mossbergsstället).

## Dokumenterat

Kv. Oxen Stg 107	Schéelegatan	Rött bostadshus i träpanel, 1878, u.
Kv. Oxen :1	Schéelegatan 22	Villa i vit eternit, 1948-1949, u.
Kv. Oxen :2	Schéelegatan 20	Villa i ljusgrön puts, 1950, u.
Kv. Oxen :3	Schéelegatan 18	Villa i vitt mexitegel, 1948, u.
Kv. Oxen :4	Ringvägen 27	Villa i gul träpanel, 1940-talet, b.
Kv. Oxen :5	Ringvägen 29	Villa i vit puts, 1945-1950, b.
Kv. Oxen :12	Ringvägen 33	Villa i gul puts, 1945-1950, b.
Kv. Oxen :10	Polhemsgatan 11	Större bostadshus i grå puts, 1935-1945, b.
Kv. Oxen :7	Polhemsgatan 13	Bostadshus i röd träpanel, 1910-1920, b. Förfallet.

FILIPSTAD ..... Stadsdel ..... Datum ... 79.10.30 .....  
 Fastighet ..... Kv. Oxen Stg 109 ..... Film nr .. F. 78. 79 .....  
 Gatuadress ..... Polhemsgatan 15 ..... Karta .....  
 Fast:s namn ..... Kallades tidigare Mossbergshaget. .... Sign ..... BM LJ .....  
 Arkitekt .....

Anl. art, tid, funktion (våning för våning) ..... Villa. Var tidigare ett ställe som  
 hörde till Mossbergstället (kv. Hästen :13).  
 .....  
 .....

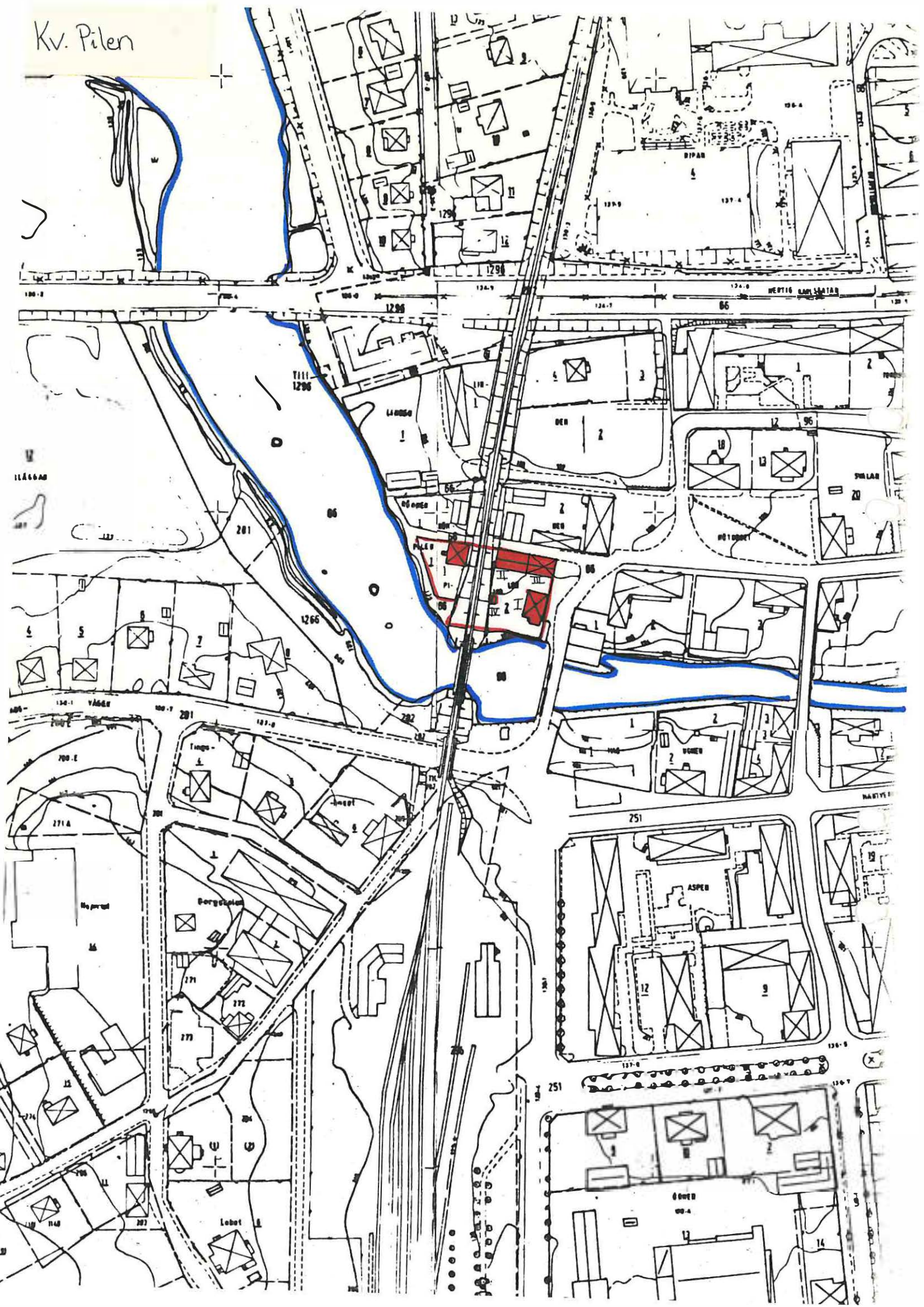
Uppgiftslämnare, litt ..... Lennart Engelbrekt .....  
 Ritningar .....  
 Arkivhandlingar .....

Hus nr	Husets funktion	Vån ant.	Grund mtr.	Stom mtr.	Fasad mtr.	Färg Fasad	Fön.	Dörr	Tak mtr. färg	Byggn. år b, l, u	Ombyggn. år
I	Bostadshus	1½	S	B	LFS	Bg O	V	Trä	(Gö) Falsad P	1904,	u.
II	Lillstuga	1	S	B	SLL	FR	V	Br	P	1890- 1910,	b.
III	Garage	1	S	B	LFS	FR	V	Trä	P	1904- 1920,	b.
IV											

Kommentar ..... Kakelugn kvar.  
 III var tidigare hönshus, kolhus. Ej äkta falsat tak på I. Ägarna avser att  
 bygga till i söder, samt byta fasadmateriäl till röd lockpanel. Avsikten är att  
 också byta till lägre fönster, dock spröjsade.

Beskrivning av närmiljön ..... En stor trädgård med gräsmatta. Flera stora björkar och  
 tallar i tomtgränserna. Inga prydnads- eller nyttoväxter.  
 .....  
 .....  
 .....

Kv. Pilen



### Kv. Pilen

Ett litet kvarter vid Kvarntorget. Kvarteret delas på mitten av järnvägen. I kvarterets västra del finns en fastighet med ett plåtslageri i ett äldre bostadshus. Huset var tidigare bostad åt en polis och i bv finns fortfarande 2 st celler kvar. Huset är förfallet och har stora rötskador då järnvägsbanken ligger direkt mot husväggen i öster. Tomten är skräpig och används till upplag. Utefter älven växer stora träd och sly.

Öster om järnvägen finns en fastighet med ett större bostadshus i två våningar. Huset var från början mjölnarbostad. Bostadshuset är byggt i timmer och troligen från tidigt 1800-tal. F.n. står huset tomt. Uthuslängan har bv av sten och 2:a vån. av trä. Den östra delen av längan är inredd som bostad. Samtliga byggnader är välskötta och relativt nymålade. Trädgården är uppvuxen och mycket lummig, samt har ett vackert läge vid älven. Fastigheten kompletterar fint den övriga hörtorgsmiljön.

FILIPSTAD ..... Stadsdel ..... Datum .. 790905.....  
 Fastighet .. Kv. Pilen :1 ..... Film nr F. 21.....  
 Gatuadress .. Kvarngatan 2 ..... Karta .....  
 Fast:s namn ..... Sign .. BM LJ.....  
 Arkitekt .....

Anl. art, tid, funktion (våning för våning) .. Plåtslageri i bv.....  
 .....  
 .....

Uppgiftslämnare, litt .....  
 Ritningar .....  
 Arkivhandlingar .....

Hus nr	Husets funktion	Vån ant.	Grund mtr.	Stom mtr.	Fasad mtr.	Färg Fasad	Fön.	Dörr	Tak mtr. färg	Byggn. år b,l,u	Ombyggn. år
I	Plåtslageri	2	S	T	LFS	FR	VO	VO	SK	1860-1880,	b.
II											
III											
IV											

Kommentar .. Tidigare bostad för polis. Finns två celler kvar. Polis Karlsson bodde här in på 1940-talet. Cellerna intakta med fönstergaller, matluckor, dörrar, toalett och kamin.  
 .....

Beskrivning av närmiljön .. Skräpigt och förfallet. Höga träd och sly växer utmed Skillerälven.  
 .....

FILIPSTAD ..... Stadsdel Hötorget ..... Datum 790831  
 Fastighet Kv. Pilen 2 ..... Film nr F 19, 20  
 Gatadress Kvarntorget 1 ..... Karta .....  
 Fast:s namn ..... Sign LJ  
 Arkitekt .....

Anl. art, tid, funktion (våning för våning) Bostadshus. F.d. mjölnarbostad till kvarnen

Uppgiftslämnare, litt .....  
 Ritningar .....  
 Arkivhandlingar .....

Hus nr	Husets funktion	Vån ant.	Grund mtr.	Stom mtr.	Fasad mtr.	Färg Fasad	Fön.	Dörr	Tak mtr. färg	Byggn. år b,l,u	Ombyggn. år
I	Bostad	2	S	T	SLP	O Gö	OV	Trä	2T	1825-1850,	b.
II	Uthus/Garage	1½	SS?	SS	Sprit/SLL	G/O R	O R	O Gö	P Grå	1850-1880.	
III	Bostad	1½	SS	SS	SLL/Sprit	O R/G	O V/-	O Gö	Papp 1T	1850-1880,	b.
IV	Skjul	1	Btg	B	SSP	O Gö	-	O Gö	Et	1940-tal,	b.

Kommentar Bostadshus (I) har beigea fönsterluckor på fasaden mot torget.  
 II och III är sammanbyggda. Bostadshuset I har varit mjölnarbostad.

Beskrivning av närmiljön Uppväxt och lummig trädgård. Vackert belägen vid älven.

Kv. Radhuset



1323 A

1323 A

1355 AQ

1355

874 B

Kv. Radhuset

Fyra grupper med radhus ligger längs Radhusgatan. Ytterligare fyra grupper ligger inne i kvarteret. Radhusgatan går runt hela kvarteret. Finns egentligen inga trädgårdar utan gemensamma grönytor med små björkar. Mycket låg vegetation i området. Otrafikerat men bilbuller hörs från Konsul Lundströms väg.

Dokumenterat

Kv. Radhuset      Miljöbilder längs Radhusgatan      Radhus i vitt  
fasadtegel. 1960-t,b.



### Kv. Renen

Ett kvarter med hyreshus och radhus från åren 1950-1965. Undantaget är ett nytt hyreshus från 1979 som anpassats i höjd, form och material till de äldre hyreshusen. Radhusen är nedgåna. Sparsamt med vegetation men en del lövträd i gatulivet.

### Dokumenterat

Kv. Renen :1	Vasagatan	Gult hyreshus i tegel, 3 vån. Ca 1950, b.
Kv. Renen :2	Hertig Filipsgatan	Gulputsat hyreshus i 3 vån. Ca 1950, b.
Kv. Renen (Stg 116, 115, 66)	Östra Villagatan	Hyreshus i rött tegel och grönbetsade träbalkonger, 3 vån. 1979, u.
Kv. Renen :5	Vasagatan	Hyreshus i rött tegel, 3 vån. Första hälften av 1960-t, b.
Kv. Renen :4	Schéelegatan	Hyreshus i rött tegel, 3 vån. Första hälften av 1960-t, b.
Kv. Renen :3	Engelbrektsgränd	Radhuslänga med tegelgavlar och med långsidor i träpanel. Dessa målade i varannan smutsgul och varannan grå. Tidigt 1960-t.

Kv. Repslagaren



## Kv. Repslagaren

Ett kvarter med fem villor från olika årtionden och med olika fasadmateriel och form. Kvarteret ligger i en sluttning med utsikt över Wasaindustrin. Området är lugnt och fridfullt, dock lite buller från industrin. Villorna har uppvuxna trädgårdar med mycket björk och en och annan ståtlig tall.

### Dokumenterat

Kv. Repslagaren :2	Stigaregatan 4	Gul trävilla fr. 1921, u.
Kv. Repslagaren :1	Stigaregatan 2	Villa klädd med grå eternit, bruna gavelrösten i trä. 1900-1910, b. Varit mejeri vid 1900-t. början. Har också varit handel där vid senare tillfälle.
Kv. Repslagaren :4	Västerliden 3	Röd tegelvilla från 1960-t, b.
Kv. Repslagaren :3	Blombackavägen	Större villa i gul puts. 1925-1935, b.

FILIPSTAD ..... Stadsdel :..... Datum ... 791008  
 Fastighet ... Kv. Repslagaren Stg 224 ..... Film nr F 54, F 22  
 Gatadress ... Järnvägsgatan 33 ..... Karta .....  
 Fast:s namn ..... Sign ... BM LJ  
 Arkitekt .....

Anl. art, tid, funktion (våning för våning) Större bostadshus. Fyra lägenheter.  
 1918-1964 ägde järnvägen huset. Byggs enligt uppgift av en Johansson som  
 hade tegelbruk invid järnvägen.

Uppgiftslämnare, litt Karl Johansson, ägare.  
 Ritningar .....  
 Arkivhandlingar .....

Hus nr	Husets funktion	Vån ant.	Grund mtr.	Stom mtr.	Fasad mtr.	Färg Fasad	Fön.	Dörr	Tak mtr. färg	Byggn. år b,l,u	Ombyggn. år
I	Bostadshus	2	SS+ puts	R V	SIP	R P	V R	Trä	(R) P	1902, u	Tilläggsis 1979.
II	Källare/ brygghus/vedbod	1	SS+ cem.	B	SLL	FR	V O	Br O	Papp	1902, u.	
III											
IV											

Kommentar .....

Beskrivning av närmiljön Större delen av trädgården i öster, som till hälften  
 upptages av köksland och bärbuskar. Resten utgörs av gräsmattor med några äldre  
 fruktträd. En grusad gång leder in från Västerliden med en blomsterrabatt på  
 västersidan. Vid denna infart står också en väldig gran.



Kv. Ripan

Kvarterets enda fastighet är en skolanläggning med både äldre och yngre beståndsdelar. Den äldre skolan ligger som en pampig medeltida borg som inramas av alléer och uppvuxna träd. De yngre byggnaderna är dåligt anpassade i form och storlek. Gatorna otrafikerade.

FILIPSTAD ..... Stadsdel ..... Datum 791022  
 Fastighet ..... Kv. Ripan :4 ..... Film nr F 66, 67  
 Gatadress ..... Linnégatan ..... Karta .....  
 Fast:s namn ..... Ferlinskolan ..... Sign BM LJ  
 Arkitekt ..... Folke Zetterwall .....

Anl. art, tid, funktion (våning för våning) ..Skola (högstadium).. Hette förut Samskolan.

Uppgiftslämnare, litt ..Ritningar, Filipstadsboken.  
 Ritningar ..... Finns på Nämndhuset.  
 Arkivhandlingar .....

Hus nr	Husets funktion	Vån ant.	Grund mtr.	Stom mtr.	Fasad mtr.	Färg Fasad	Fön.	Dörr	Tak mtr. färg	Byggn. år b,l,u	Ombyggn. år
I	Skola	3	S	Tg	Tg	R	V	Br	2T	1910,	l.
II	Skola	2	Btg	Btg	Tg	R	R	Br	(R) P	Ca. 1975,	u.
III	Gymnastiksal	2	Btg	Btg	Sprit	Grå	Grå	Br	(S) P	1961,	l.
IV											

Kommentar ..Glaspassage mellan gamla och nya skolan. Den nya byggnaden är endast  
 anpassad till den äldre i fråga om fasadmateriäl. Arbetad tegelfasad, ant. hand-  
 slaget. Bränt olika. Mycket fin aula med stora fönster och synliga takstolar,  
 formade som drakhuvuden. Halvhög träpanel runt om.

Beskrivning av närmiljön ..En liten allé upp mot skolan längs Vasagatan. Skolan  
 ligger som en medeltida borg i slutet av denna allé. Även Linnégatan har en  
 kort allé framför den gamla skolbyggnaden. Gräsmattor mot Linnégatan. Bakom skolan  
 i norr, asfalterad skolgård.

## Zettervall, Zättervall:

Jämtlands lins konstförenings salonger 1953 och 1955, »Östersund i konsten» 1959 och »Östersund i bild 1786—1964», alla i Östersund. Någon penselns mästare kunde Z. inte bli, men hans intuition och historiska kunskaper var så öppnbara, att målingarna tilldragit sig också fackmännens intresse. Sålunda var Z. ensam Norrlandsrepresentant vid utställningen »Svenska hävder genom konstnärssögen» i Liljevalchs konsthall i Stockholm 1960, där han utställde målningen »Kung Olav tårar då huggen blommar 1030 mot Norge». T.-dr.

Lit.: »Jämtnen» (1953 och 1955). — P. Nilsson-Tannér, »Den siste(?) norrländska historiemålaren» (i »Norrländsk tidskrift», nr 4, 1960).

## Zettervall, Zättervall:

**Zettervall, Folke**, f. 1862 <sup>21/10</sup> i Lund, d. 1955 <sup>12/3</sup> i Stockholm. Arkitekt; målare, tecknare. Föräldrar: arkitekten, överintendenten och konstnären Helgo Nikolaus Z. och Ida Anrita Christina Lagergren. (Gift 1) med Emma Humble, 2) med Ellen Bergman.



Z. avlade avgångsexamen vid Teknisk Selskabs Skole i Köpenhamn och vid danska konstakademiens arkitekturskola 1884 samt studerade 1885—88 vid Konstakademiens byggnadsskola i Stockholm och gjorde studieresor till Tyskland, Frankrike och Italien 1888—89. Han blev arkitekt vid överintendentsämbetet 1888, biträdande arkitekt vid Statens järnvägars arkitektkontor i Stockholm 1890, arkitekt där 1895 och föreståndare för kontoret 1898. Sin förnämsta insats gjorde han för Statens järnvägar och enskilda järnvägsföretag, åt vilka han byggde ett stort antal järnvägsstationer. Dessutom ritade han bostadshus m. m. och medverkade vid restaureringen av bl. a. Kalmar domkyrka. Han var också en skicklig tecknare och akvarellist; i en donation som han vid sin död gjorde till Nationalmuseum ingick bl. a. ett 100-tal blad av honom själv, av vilka ett urval visades på museets utställning av nyförvärv 1956, »stillleben, interiörer och gatubilder, skickligt gjorda och av stor kulturhistorisk charm och delvis ganska artistiska» (B. Lindvall i »Svenska Dagbladet» <sup>6/2</sup> 1956). »I-lan sluter naturligt upp i raden av svenska akvarellmålade arkitekter — Ragnar Östberg hörde ännu till dem — som på sina resor och i övrigt utförde utomordentligt skickliga akvareller på engelskt vis, vilka i England för länge sedan skulle ha säkrat dem en plats i den inhemska akvarellkonstens historia. Men den svenska akvarellkonstens historia är inte skriven, vilket kan beklagas eftersom den under 1800-talet bjuder ett hittills i allmänhet oredovisat men fullgott material. När denna historia skall skrivas blir det omöjligt att förbigå Folke Zettervalls exakta och tiltalande akvareller» (A. Liedholm i »Uppsala Nya Tidning» <sup>7/2</sup> 1956). Z., som också efterlämnat ett antal exlibris (bl. a. för Thure Hammell), var medlem av Konstnärsklubben i Stockholm. B. O.

Z. är i Domkyrkorådets i Lund arkiv representerad med en svit akvarellerade teckningar, närmast i Scholanders efterföljd, men utan dennes känsliga hand, signerade och avsedda att ge ett intryck av arkitektens tankar inför ombyggnaden av domkyrkan, både vad angick exteriör och interiör, i senare fallet även med preliminärt förslag till valvdekorationer. 1966 anordnades en minnesutställning över Z. i Arkitekturmuseet på Skeppsholmen i Stockholm (katalog med inledning av A. Aman). Z. var medlem av Konstnärsklubben i Stockholm.

Lit.: L. Weibull, »Lunds domkyrka. Dess ombyggnad 1860—1880» (1953). — M. Lund-

bildat sig vid Stockholms fria konstskolor 1961—62 och under resor till Rom 1966 och Florens 1967, har med förkärlek utfört kompositioner »prismatiskt uppbyggda av mosaikartade smådelar som mot bakgrunden av fält i grått, vitt och brunt fogar sig till väl samlade arkitektoniska enheter» (S. Johansson i »Svenska Dagbladet» <sup>7/9</sup> 1962). 1962 hade Z. en separatutställning i Galleri Debut i Stockholm. Han är medlem av Konstnärernas riksförbund.



**Zettervall, Helgo Nikolaus**, f. 1831 <sup>21/10</sup> i Lidköping, d. 1907 <sup>17/3</sup> i Stockholm. Arkitekt, överintendent; tecknare, målare. Föräldrar: garvaren Peter Z. och Maria Elisabet Lagergren. Gift 1861 med Ida Anna Christina Lagergren. Fader till arkitekten och konstnären Folke Z. — Efter studier vid Konstakademien under F. W. Scholanders ledning 1852—60 blev Z. sistnämnda är e. o. konduktör vid överintendentsämbetet. Han företog studieresor till Tyskland, Frankrike och Norditalien 1862, Italien 1868 och Frankrike 1882. 1882 blev han, som F. W. Scholanders efterträdare, intendent vid överintendentsämbetet, 1882—97 var han överintendent och chef. 1871 blev han ledamot av Konstakademien och tjänstgjorde 1881—82 som vice professor i byggnadskonst. 1884 blev han ledamot av Vitterhetsakademien och 1897 av Vetenskapsakademien. Under sin första studieresa mottog Z. djupa intryck av den franska arkitekten Viollet-le-Duc och dennes teorier angående restaureringsproblem, som han efter hemkomsten praktiskt tillämpade vid en rad restaureringsuppgifter, där han i sin strävan efter en idealstil ofta sköt över målet och åter-skapade historiska byggnader, inte som de varit utan som de borde varit, t. ex. domkyrkorna i Lund 1860—80, i Linköping 1874, i Strängnäs 1875, i Skara 1878—94, i Kalmar 1879 och i Uppsala 1885—93, varav de i Skara och Uppsala varit mest diskuterade. Bland Z:s övriga verk märks uppförandet av flera kyrkor, bl. a. Allhelgonakyrkan i Lund 1877—91 i fransk tegelstensgotik, ombyggnaden av Malmö rådhus i nederländsk renässansstil 1865—69, uppförandet av Bolinderska huset i Stockholm 1872—74 i venetiansk stil, Norra latinläroverket i Stockholm 1876 i florentinsk palatsstil, universitets-huset i Lund 1877, flera slotts- och herrgårdsbyggnader i Skåne, bl. a. Maltesholm 1870 och Härkeberga 1872, samt restaureringen av Kalmar slott 1885—89.

Z. är i Domkyrkorådets i Lund arkiv representerad med en svit akvarellerade teckningar, närmast i Scholanders efterföljd, men utan dennes känsliga hand, signerade och avsedda att ge ett intryck av arkitektens tankar inför ombyggnaden av domkyrkan, både vad angick exteriör och interiör, i senare fallet även med preliminärt förslag till valvdekorationer. 1966 anordnades en minnesutställning över Z. i Arkitekturmuseet på Skeppsholmen i Stockholm (katalog med inledning av A. Aman). Z. var medlem av Konstnärsklubben i Stockholm.

Lit.: L. Weibull, »Lunds domkyrka. Dess ombyggnad 1860—1880» (1953). — M. Lund-

borg, »Trefaldighetskyrkan i Kristianstad» (1928). I.M.

**Zeuthen, Christian Olavius**, f. 1812 <sup>10/9</sup> i Kastrup, Danmark, d. 1890 <sup>23/6</sup> på Frederiksberg, Köpenhamn. Dansk målare, tecknare och grafiker. Föräldrar: skogvaktaren Peter Laurentius Z. och Caroline Marie Roed. Ogift.

Efter utbildning vid konstakademien i Köpenhamn under 1820- och 1830-talen ägnade sig Z. framför allt åt arkitekturmåleri och utförde bl. a. en rad interiörbilder från kyrkor. Han besökte på 1840-talet också Sverige och målade här motiv som »Parti af det Udvendige af Choret i Lunds Domkirke», »Det Indre af Domkirken i Lund» och »Sidegang af Domkirken i Lund, set mod Choret», utställda på Charlottenborgsutställningen i Köpenhamn, där Z. framträdde tämligen regelbundet perioden 1834—84. I J. J. A. Worsaaes »Blekingske Mindesmærker fra Hedenold...» (Köpenhamn 1846) ingår 15 plansch-er litograferade efter teckningar som Z. utförde då han 1844 åtföljde författaren på en antikvarisk resa i Blekinge. Z. är representerad i Kunstmuseet i Köpenhamn (målningar, grafik och skissböcker) m. fl. danska samlingar.

Lit.: Tove Clemmensen, »Danske interiørtegninger fra rococo til klunketid» (1951). K.A.

**Zeuthen, Ernst Johan**, f. 1880 <sup>12/10</sup> i Limme, Täfvélsås, Kronobergs län, d. 1938 <sup>13/9</sup> i Gentofte, Danmark. Målare, tecknare, grafiker; civilingenjör. Föräldrar: godsägaren Henrik Steffens Z. och Emilie Margrethe Nobel. Gift 1911 med Lina Normann Meyer.

Efter skolgång i Lund arbetade Z. som lärning på Kockums skeppsvarv i Malmö. 1897—1903 studerade han vid Chalmers tekniska högskola i Göteborg, där han avlade examen som skeppsbyggare. Ett par år arbetade han på skeppsvarv i Flensburg och i Glasgow, 1906 reste han till Amerika, där han redan första året bröt med sitt borgerliga yrke och började måla. Efter hemkomsten tog han vintern 1908—09 undervisning i teckning hos Agga Jensen i Köpenhamn. Våren 1909 gick han på konstnärernas studieskola med Johan Rohde som lärare. Han mottog under årens lopp ett flertal stipendier, bl. a. danska konstakademiens 1917, 1920 och 1926, det Zahrtmannske Legat 1921 och det Anckerske Legat 1937. 1926 mottog han Eckersbergs Medaillen. Han företog studieresor till Frankrike och Italien 1910—11, till Spanien 1912, Italien och södra Frankrike 1913, Schweiz 1936. Han målade gärna i sin hemtrakt i Nord-Norge och uppehöll sig där perioder, bl. a. 1913, 1928, 1933 och 1934. Somrarna 1914 och 1916 målade han i Arild. Z. konstnärliga produktion kan stort sett indela i tre perioder. Den första från och med 1906, omfattande de första försöken i Amerika, t. o. m. 1910, då han hade sin egentliga studietid bakom sig, får sin prägel av en intim anknytning till äldre landskapskonst. Den andra period kan räknas från och med vistelsen i Frankrike och Italien 1910—11 till och med åren omkring 1920—23, då sommarvistelserna vid Røjt





Kv. Rosen

Ett kvarter med villor från 1930- och 1940-talen med insprängda 1960-talsvillor i vitt mexitegel. Trädgårdar är uppvuxna med en del höga lövträd. Trästaket och häckar mot gatorna. Färgskalan på husen är hållna i gult eller vitt. Gatorna i kvarteret är delvis hårt trafikerade, som Skillervägen och Hertig Karlsgatan. (Den senare är stor genomfartsled och trafikbullret är något störande.)

Dokumenterade

Kv. Rosen :10	Älvkullevägen 1	Gul trävilla från 1940-t, b.
Kv. Rosen :9	Älvkullevägen 3	Villa i grå eternit från 1940-t, b.
Kv. Rosen :8	Älvkullevägen 5	Gul trävilla från 1940-t, b.
Kv. Rosen :7	Älvkullevägen 7	Villa i vitt mexitegel, mitten av 1960-t, b.
Kv. Rosen :6	Älvkullevägen 9	Villa i vitt mexitegel, mitten av 1960-t, b.
Kv. Rosen :5	Älvkullevägen 11	Gul trävilla från 1935-1945, b.
Kv. Rosen :3	Älvkullevägen 15	Gul trävilla från 1935-1945, b.
Kv. Rosen :4	Älvkullevägen 13	Vit mexivilla från 1965-1970, b.
Kv. Rosen :2	Norrbrovägen 8	Gul tegelvilla från 1935-1945, b.
Kv. Rosen :1	Norrbrovägen 10	Villa i vitt fasadtegel. 1940-t, b.

Kv. Ryktaren

Se stadsdelen Sommarro.

Kv. Rågen

Se stadsdelen Jonstorp.



Kv. Råttan

I kvarterets södra del ligger tre större sekelskiftsvillor i ljusa träpaneler och med ursprunglig exteriör. Resten av kvarterets villor är yngre och byggda i huvudsak mellan åren 1940-1975. De yngre villorna utgör största flertalet och är byggda i gult, rött eller vitt tegel med mörka, stora tak. Den södra delen har inte heller någon uppvuxen miljö, utan känns kalare i jämförelse med norra delen av kvarteret. Otrafikerat.

Kv. Råttan :13 och 12	Finnsnytteg. 13A-B	Röda tegelvillor från 1960-t, b.
Kv. Råttan :5	Finnsnytteg. 15	Röd tegelvilla från 1940-t, b.
Kv. Råttan :4	Finnsnytteg. 17	Villa i vit träpanel. 1935-45, b.
Kv. Råttan :11	Finnsnytteg. 19A	Gulputsad villa från 1950-t.
Kv. Råttan :10	Finnsnytteg. 19	Villa i vit träpanel.
Kv. Råttan :18, :17, :16	Miljöbild längs Finnsnyttegatan	Tegelvillor från tidigt 1970-t, b.
Kv. Råttan :15, :14	Finnsnytteg. 27, 29	Röd resp. vit tegelvilla från 1970-75, b.
Kv. Råttan Stg 41,42,43	Miljöbild, Finnsnyttegatan	

BYGGNAD SINVENTERING

S-län

VÄRMLANDS MUSEUM

Kommun .FILIPSTAD..... Stadsdel ..... Datum .791024.....  
 Fastighet ..Kv. Råttan Stg 41..... Film nr F 71, 72.....  
 Gatuadress .Finnshyttegatan 11 B..... Karta .....  
 Fast:s namn ..... Sign ..... BM LJ.....  
 Arkitekt .....

Anl. art, tid, funktion (våning för våning) ...Villa för 2 familjer.....  
 .....Villan byggd 1906 av ingenjör Nils Johan Henriksson vid Finnshytan.....  
 .....Ny ägare 1980.....

Uppgiftslämnare, litt ..Bertil Jonsson, ägare: Tel. 0590/10479. Tel. arb. 19500-431.....  
 Ritningar ..... Wasabröd.....  
 Arkivhandlingar .....

Hus nr	Husets funktion	Vån ant.	Grund mtr.	Stom mtr.	Fasad mtr.	Färg Fasad	Fön.	Dörr	Tak mtr. år	Byggn. färg b, l, u	Ombyggn. år
T	Bostadshus	1½	SS	B?	LFS	Gulvit	R	R	(R) Fals P	1906 <sup>u</sup>	
II	Uthus	1	S	B	LFS	FR	VO	S	Papp	1906 <sup>u</sup>	
III											
IV											

Kommentar Står tomt. Ej förfallet.....  
 ..... Miljöbild finns bland foto på de dokumenterade.....

Beskrivning av närmiljön Trädgården i väster har gräsmattor och berså. Lite vild-  
 ..... yuxet, antagligen för att det står tomt. Stort lövträd mot grannen i norr och  
 ..... flera små fruktträd mot grannen i söder.....

FILIPSTAD ..... Stadsdel ..... Datum ... 791024 .....  
 Fastighet ..... Kv. Råttan Stg 42 ..... Film nr F 71 .....  
 Gatadress ..... Finnshyttegatan 11 A ..... Karta .....  
 Fast:s namn ..... Sign ..... BM LJ .....  
 Arkitekt .....

Anl. art, tid, funktion (våning för våning) Villa. ....  
 .....  
 .....

Uppgiftslämnare, litt .....  
 Ritningar .....  
 Arkivhandlingar .....

Hus nr	Husets funktion	Vån ant.	Grund mtr.	Stom mtr.	Fasad mtr.	Färg Fasad	Fön.	Dörr	Tak mtr. färg	Byggn. år b, l, u	Ombyggn. år
I	Bostadshus	1½	Btg	B?	SFS LFS	V O	Gö	Gö	(Gö) Falsad P	1890- 1900,	b.
II	Garage	1	S	B	SLL	V O	-	Grå	(Gö) P	1950- 1960-	tal, b.
III											
IV											

Kommentar Miljöbild finns bland foto på de dokumenterade. ....  
 .....

Beskrivning av närmiljön Brunlaserat trästaket med gröna järngrindar mot Finnshyttegatan. Trädgården breder ut sig i väst med två stora fruktträd, litet köksland och gräsmatta. Halvstora träd mot grannen i norr. ....  
 .....

FILIPSTAD ..... Stadsdel ..... Datum ... 791024 .....  
 Fastighet Kv. Råttan Stg 43 (8) ..... Film nr F 71 .....  
 Gatuadress Finnshyttegatan 9 ..... Karta .....  
 Fast:s namn ..... Sign ... BM LJ .....  
 Arkitekt .....

Anl. art, tid, funktion (våning för våning) Villa. ....  
 .....  
 .....  
 .....

Uppgiftslämnare, lutt Liungdahl, ägare .....  
 Ritningar .....  
 Arkivhandlingar .....

Hus nr	Husets funktion	Vån ant.	Grund mtr.	Stom mtr.	Fasad mtr.	Färg Fasad	Fön.	Dörr	Tak mtr. färg	Byggn. år b, l, u	Ombyggn. år
I	Bostadshus	1½	SS	T	LFS	VO	Br	Trä	2T	1890-1900,	u.
II	Uthus	1	S	B	SLL	FR	Gö	FR	1T	1910-1930,	b.
III											
IV											

Kommentar ... Miljöbild finns bland foto på de dokumenterade. ....  
 .....  
 .....

Beskrivning av närmiljön ... Trädgård i väster med gräsmattor och små lövträd och fruktträd. På södersidan lite större träd. Har ingen vegetation mot Finnshytte- gatan. Inga prydnadsväxter. ....  
 .....  
 .....  
 .....



## Kv. Råven

Ett heterogent kvarter i fråga om storlek, ålder, form och fasadmateriel. Östra halvan av kvarteret är dock fasadmaterialet hållet i gult tegel. Denna del av kvarteret har också flera höga björkar och granar medan andra halvan är "nacknare". Flera av villorna ligger högt och trädgårdarna slutar ner mot gatorna. Ett otrafikerat område.

## Dokumenterat

Kv. Råven :4	Malmgatan 7	Äldre villa i gult tegel. 1900-1910, b.
Kv. Råven :5	Olof Trätäljag. 1	Gul tegelvilla, ca 1970-1975, b.
Kv. Råven :10, :9	Olof Trätäljag. 3A, 3B.	Större bostadshus i gult tegel. 1945, u. Ursprungligen byggt för två familjer.
Kv. Råven :11	Frödinggatan 8	Villa i gult spiktegel, 1930-t, b.
Kv. Råven :1	Finnslytteg. 14	Stor vit mexivilla. Ca 1975, b.
Kv. Råven :2	Malmgatan 5	Villa i vitt mexitegel. 1970-1975, b.

FILIPSTAD ..... Stadsdel ..... Datum .. 791024 .....  
 Fastighet .. Kv. Råven :3 ..... Film nr F 71 .....  
 Gatadress .. Malmgatan 7 ..... Karta .....  
 Fast:s namn .. Marielund ..... Sign .. BM LJ .....  
 Arkitekt .....

Anl. art, tid, funktion (våning för våning) Mindre bostadshus. ....  
 .....  
 .....

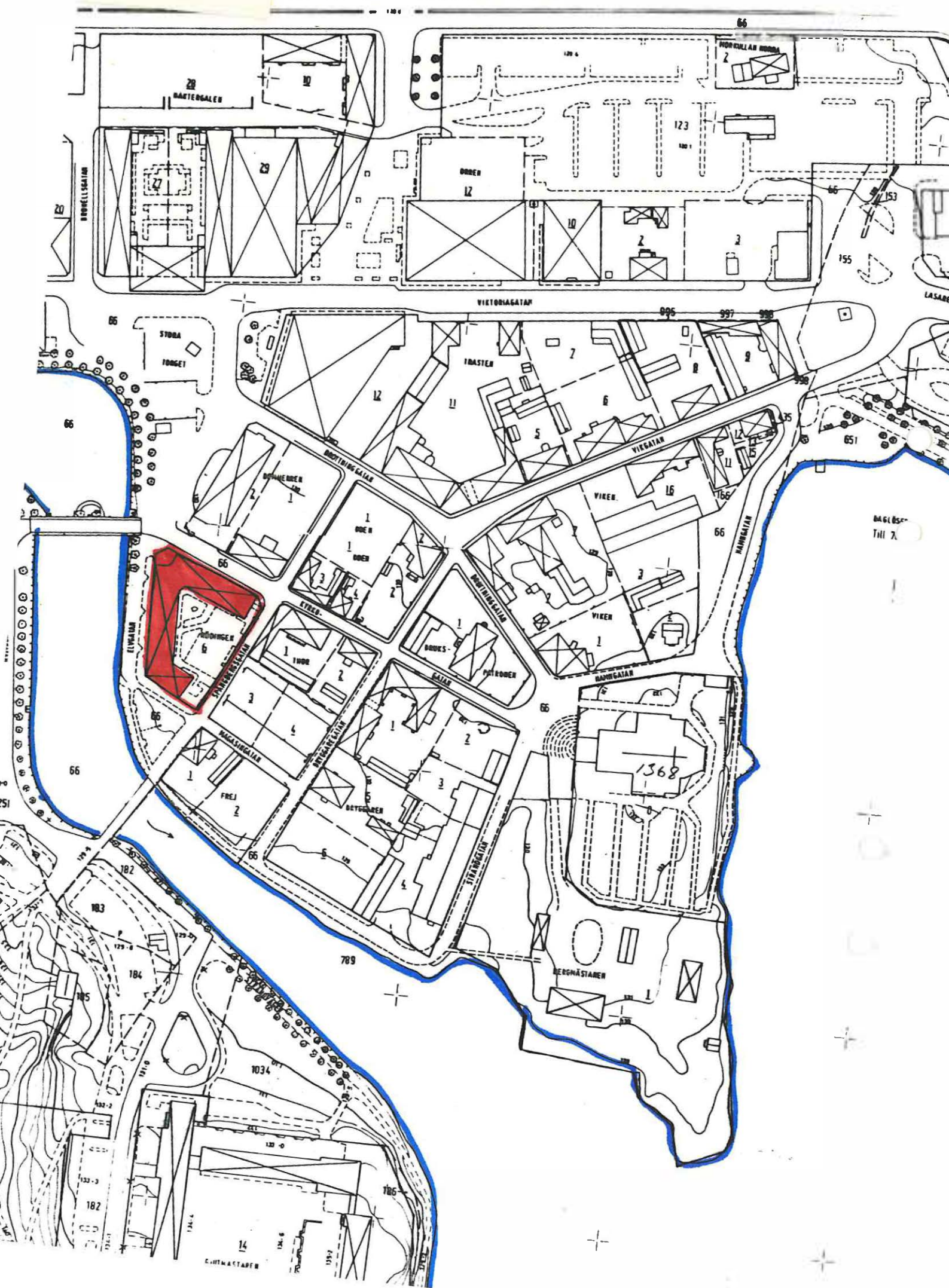
Uppgiftslämnare, litt .....  
 Ritningar .....  
 Arkivhandlingar .....

Hus nr	Husets funktion	Vån ant.	Grund mtr.	Stom mtr.	Fasad mtr.	Färg Fasad	Fön.	Dörr	Tak mtr. färg	Byggn. år b, l, u	Ombyggn. år
I	Bostadshus	1½	SS/Btg	B?	SLL	FR	V	Trä	1T	1890-1900, b.	
II	Garage	1	S	B	SLL	FR	-	BrI	P	1956-1957, u.	
III											
IV											

Kommentar .....  
 .....  
 .....

Beskrivning av närmiljön Trädgården sluttar ner mot Malmgatan i söder. Närmast huset, flera äldre fruktträd. Största delen av trädgården utnyttjas för köksland och bärbuskar. Grusad uppfart från Malmgatan. ....  
 .....  
 .....

Kv. Rödningen



### Kv. Rödingen

Ett litet kvarter i gamla stan intill Skillerälven. Kvarterets enda byggnad är ett bankhus i tegel från ca 1970. Väster om byggnaden finns en gångväg utmed älven. Längs gångvägen finns parksoffor där man sitta och njuta av utsikten över älven. Ölven kantas på båda sidor av uppväxta träd. Söder om byggnaden finns en gräsplan med en staty föreställande Frans von Schéele, bankens grundare. Kvarteret omges av den breddade Kyrkogatan i norr och den smala Spångbergsgatan i öster. Gatorna är lite trafikerade. Bankhusets gård används som parkering.

FILIPSTAD ..... Stadsdel ..... Datum ..790827.....  
 Fastighet Kv. Rödingen 6 ..... Film nr F 4 .....  
 Gatadress Kyrkogatan 2 ..... Karta .....  
 Fast:s namn ..... Sign LJ .....  
 Arkitekt .....

Anl. art, tid, funktion (våning för våning) Bank, lantmäterikontor.....  
 .....  
 .....

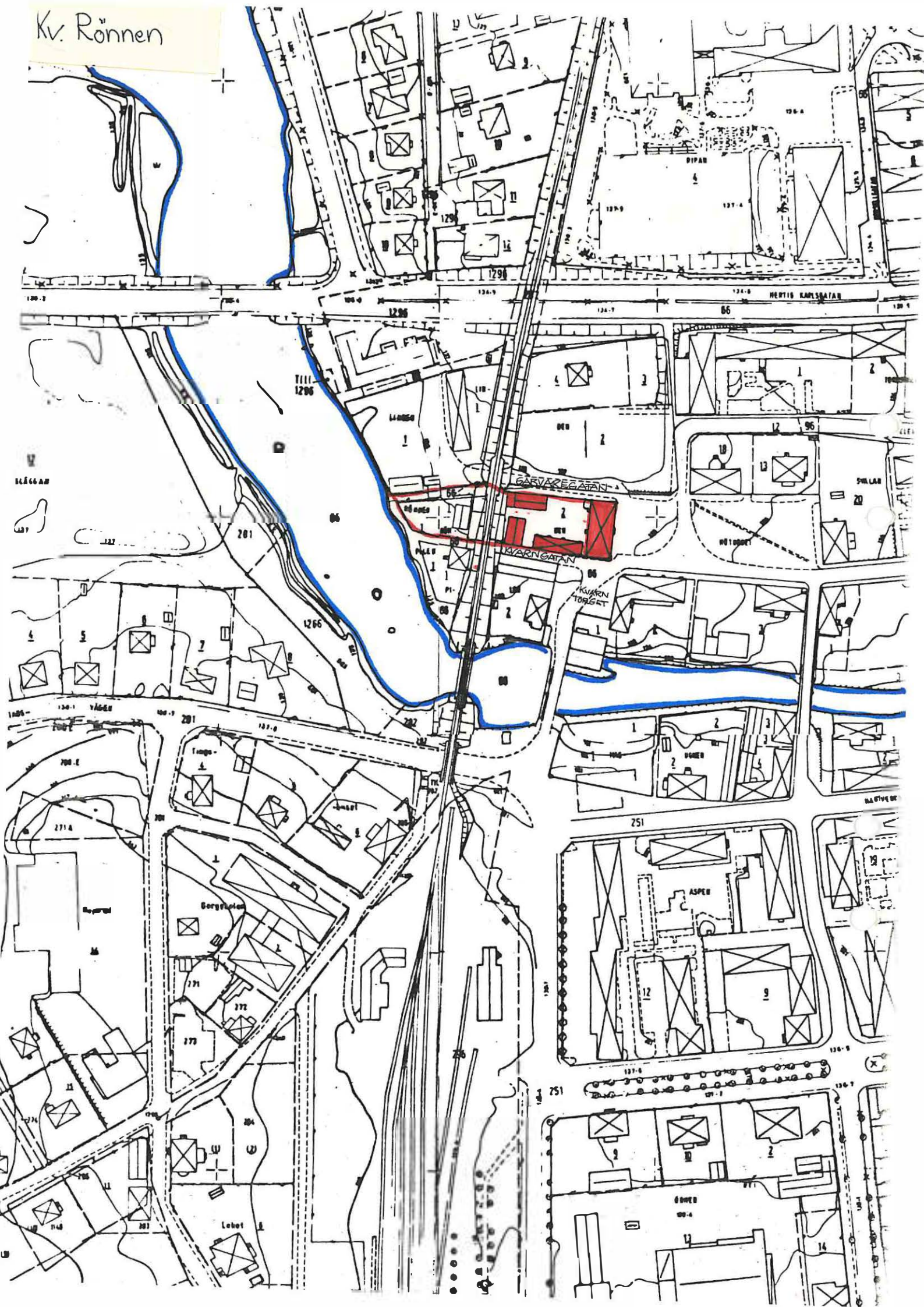
Uppgiftslämnare, litt .....  
 Ritningar .....  
 Arkivhandlingar .....

Hus nr	Husets funktion	Vån ant.	Grund mtr.	Stom mtr.	Fasad mtr.	Färg Fasad	Fön.	Dörr	Tak mtr. färg	Byggn. år b,l,u	Ombyggn. år
I	Bank	1	Btg	Btg	Tg	G	P Br	P Br	Glaserat Ca 1T	1970	
II											
III											
IV											

Kommentar .....  
 .....  
 .....

Beskrivning av närmiljön Byggnaden är u-formad och gården används till parkeringsplats. Utmed älven finns en gångväg med parksoffor. Älven kantas av uppväxta träd.....  
 .....  
 .....

Kv. Rönnen



## Kv. Rönnen

Ett litet kvarter vid Hötorgets västra sida. Kvarteret delas på mitten av järnvägen. I kvarterets västra del finns det en fastighet med en röd mindre lagerbyggnad. Området är skräpigt och används till upplag. Längs älven växer höga träd och sly. Kvarterets östra del, mot Hötorget, består av en fastighet med en mycket vacker huvudbyggnad i två våningar. Huvudbyggnaden har en rikt dekorerad 1800-tals fasad mot Hötorget. Gårdsfasaden är betydligt enklare. Fastigheten har även ett gårdshus inrett med bostäder och två faluröda uthus. Byggnaderna ligger kring en liten gård med grusgångar och en gräsmatta. Mot Garvaregatan i norr finns en kraftig syrenhäck och några lövträd.

Fastigheten är exempel på en fin bevarad gårdsmiljö. Hötorget har kullerstensbeläggning och gatorna över torget har gatstensbeläggning. Telegatan via Hötorget mot Kvarnbron är ett trafikerat stråk. Hötorgets östra del används delvis till parkering. Hötorgets nordvästra hörn används av Ferlinskolans elever, från södra stadsdelen, till cykelparkering. Garvaregatan norr om kvarteret är en smal grusväg som fortsätter under järnvägsviadukten till området vid Skillerälven. Gatan är uppkallad efter ett garveri som låg vid älven. Kvarngatan söder om kvarteret är också den, en smal grusväg. Tidigare gick gatan fram till älven i väster, men är nu avstängd av den höga järnvägsbanken.

FILIPSPAD ..... Stadsdel ..... Datum 790831.....  
 Fastighet Kv. Rönnen :2 ..... Film nr F.19.....  
 Gatuadress ~~Stora Torget 1~~ Hötorget ..... Karta .....  
 Fast:s namn Wallrotska gården ..... Sign LJ.....  
 Arkitekt .....

Anl. art, tid, funktion (våning för våning) Bostadshus med några lägenheter.  
 .....  
 .....

Uppgiftslämnare, litt .....  
 Ritningar .....  
 Arkivhandlingar .....

Hus nr	Husets funktion	Vån ant.	Grund mtr.	Stom mtr.	Fasad mtr.	Färg Fasad	Fön.	Dörr	Tak mtr. färg	Byggn. år b,1,u	Ombyggn. år
I	Bostäder	2	S	T	LFS SFS	V	O Gö	I Br Trä	P X S K	1775- 1800, b.	
II	Bostäder Gårdshus	2	SS/Btg	SS/T	SPS 1PS	Bg	O Gö	I Br	P X	1875- 1900	
III	Uthus	1½	S?	T	SLP	FR	O Gö	S	P X	1800- 1850, b.	
IV	Uthus	2	SS	B	SFS	FR	-	S	1T	1875- 1900, b.	

**Kommentar** Bostadshuset (I) har på gårdssidan ett tillbyggt trapphus, ca. 1900.  
 Enligt uppgift är Selma Lagerlöfs mor, Louise (född Wallroth) född här.  
 Fasaden mot Hötorget och gavel mot Kvarntorget rikt utsmyckad. Gårdsfasad och  
 norrgavel mycket enkel (SLP), Behöver målas!

**Beskrivning av närmiljön** Liten gräsmatta med blomsterrabatt på gården. Mellan  
 byggnad I och III finns en syrenhäck och några träd mot Garvaregatan. Strax  
 bakom uthuset (IV) går järnvägen på en upphöjd bank.