

VA-00001:1782.02
Filipstad Kommun
Filipstad tätort A-F





→ 22A → 23
I Ö

detalj



→ 23A → 24
I Ö



I V

detalj



→ 25A → 26
I V



I SO

→ 27A → 28

II Ö

→ 28A → 29

III S



→ 26A → 27



→ 24A → 25

Filipstads Kn. Filipstad, Abborrtjärn Stg 737.



I S I V I NO II SO



III S IV V V N fr. SV

Filipstads Kn, Filipstad

DOKUMENTERAT:

Kv. Eken
Allégatan



miljöbild fr. Ö

Kv. Eken
Asphyttegatan



miljöbild fr. S

Kv. Eken
Allégatan



miljöbild fr. V

Kv. Eken
Hantverksgatan



miljöbild fr. V

Kv. Eken
Hantverksgatan



fr. Ö miljöbild

Kv. Eken
Sparbanksgatan



miljöbild fr. N

Filipstads kn, Filipstad, Kv. Alen: 14, Hantverksgatan 16, 20.



Miljöbild NV

Miljöbild NV

Miljöbild S

Filipstads kn, Filipstad, Kv. Eken: 15, Myhrmansgatan 4A-B



I SV

I NV

Filipstads kn, Filipstad, Kv. Eken: 16, Allegatan 11



I S

I SV

I N

I SO

Filipstads Kn. Filipstad, Kv. Eken: 17, Skolgatan 1 A-B.



I NV

I SO

0
0
0
0

Filipstads kn, Filipstad, Kv. Eken 19, Hantverksg. 10,12 A-B.



Miljöbild NV

Miljöbild SV

Miljöbild SO

Miljöbild NO

Filipstads kn, Filipstad, Kv. Eken: 20, Allegatan 7 A-C, 9 A-C.



I NV

I S0

Filipstads kn, Filipstad, Kv. Eken: 21, Hantverksgatan 22.



I SV

I V

II NO

Filipstads kn, Filipstad, Kv. Laxen: 9, Sparbanksgatan 1.



I NV



I Detalj

I SV




I Detalj

I SO



I Detalj

I NO



I Detalj

Filipstads kn, Filipstad, Kv. Almen: 2, Kungsgatan 8-10.



I NO

I Ö

I SO

I SO



I SV
gården

I S
port detalj

I N
port detalj

Filipstads kn, Filipstad, Kv. Almen: 2, Kungsgatan 8-10.



I detalj

I detalj

I NV

I V



Miljöbild
Kungsgatan

Filipstads kn, Filipstad, Kv. Anden: 1,6,5, Berseligatan.



Miljöbild SV

Miljöbild SV

Filipstads kn, Filipstad, Kv. Anden: 3, Tegnersgatan 7.



→ 10A → 11

S0

C
C
C
C

Filipstads kn, Filipstad, Kv. Anden: 2, Hertig Karls gatan 7.




I V

I NO

I Ö

I S




I detalj



I SV

Filipstads kn, Filipstad, Kv. Anden 4, Tegnersgatan 9.



I SO

I Ö

I N

I NV

Filipstads kn, Filipstad, Kv. Apotekaren: 1 , Kungsgatan 2.



I SO

I S

I detalj

I detalj



I detalj



I detalj



I N

I NV



I SV



I detalj

Filipstads kn, Filipstad, Kv. Apotekaren: 2, Kungsgatan 4 A-B, 6 A-B.



I NV



I SV

II SV

Filipstads kn, Filipstad, Kv. Aspen: 9 och 12, Asphyttegatan 12 A-D,10, 10 A.



I SV



I NV



I SO

Filipstads kn, Filipstad, Kv. Aspen 12, Asphyttegatan 12 A-D, 10, 10 A..



Miljöbild SO
Allégat.

Miljöbild SV
Järnvägsg.

Miljöbild NV
Hantverksg.

Filipstads kn, Filipstad, Kv. Aspen 12, Asphyttegatan 12 A-D,10,10 A.



Miljöbild NV
gård

Miljöbild NO
gård

Filipstads kn, Filipstads tätort.

DOKUMENTERAT:

Kv. Ejdern: 3
Albanogatan 1.



fr. S0

Kv. Ejdern: 4
Vasagatan 18.



fr. N0

Kv. Beckasinen: 8
Hertig Karlsgatan.



fr. SV

Kv. Beckasinen: 9
Hertig Karlsgatan.



fr. SV

Kv. Ejdern: 5
Schéelegatan.



fr. S0

Kv. Beckasinen: 10
Hertig Karlsgatan.



fr. NV

Kv. Beckasinen: 6
Vasagatan 20.



fr. NV

Kv. Beckasinen: 7
Albanogatan 4.



fr. NV

Filipstads kn, Filipstad, Kv. Ejdern, Stg 849, Hertig Karlsgatan.



Kv. Ejdern Stg 849 SV



Kv. Ejdern Stg 849 SO

Filipstads kn, Filipstads tätort.

DOKUMENTERAT:

Kv. Bergsborraren: 2
Fagerbergsvägen 12.



fr. N

Kv. Bergsborraren: stg 1081
Fagerbergsvägen 14.



fr. NO

Kv. Bergsborraren: 6
Fagerbergsvägen 16.



fr. Ö

Kv. Bergsborraren: 8
Fagerbergsvägen 18.



fr. NO

Kv. Bergsborraren: 10
Fagerbergsvägen 20.



fr. NO

Kv. Bergsborraren: 12
Fagerbergsvägen 22.



fr. NO

Kv. Bergsborraren: 16
Fagerbergsvägen 22 A



fr. NO

Kv. Bergsborraren: 18
Fagerbergsvägen 22 B.



fr. SO

Filipstads kn, Filipstads tätort.

DOKUMENTERAT:

Kv. Bergsborraren: 19
Fagerbergsvägen 22C.



fr. NO

Kv. Bergsborraren: 17
Spångbergsvägen 51.



fr. SV

Kv. Bergsborraren: 15
Spångbergsvägen 49.



fr. NV

Kv. Bergsborraren: 13
Spångbergsvägen 47.



fr. S

Filipstads kn, Filipstads tätort.

DOKUMENTERAT:

Kv. Bergsborraren: 11
Spångbergsvägen 45.



fr. S

Kv. Bergsborraren: 9
Spångbergsvägen 43.



fr. S

Kv. Bergsborraren: 7
Spångbergsvägen 41.



fr. S

Kv. Bergsborraren: 5
Spångbergsvägen 39.



fr. SV

Kv. Bergsborraren: 3
Spångbergsvägen 37.



fr. SV

Kv. Bergsborraren: 1
Spångbergsvägen 35.



fr. NV

Filipstads kn, Filipstads tätort,

DOKUMENTERAT:

Kv. Berget: 1
Bergsliden.



fr. N

Kv. Berget: 4, :5, :6, :7, :8.
Miljöbild.



fr. NV

Kv. Berget: 4, :5, :6, :7, :8.
Miljöbild



fr. S0

Filipstads kn, Filipstad, Kv. Bergmästaren: 1, Strandgatan 2.



→11A →12

I N



I detalj



→13A →14

I NV



→14A →15

I SV



→15A →16

I SO



→16A →17

I NO



→17A →18

II SO



→18A →19

II NV



→19A →20

III V



→20A →21

III detalj



→21A →22

III detalj



→22A →23

III detalj



→23A →24

III NO



→24A →25

III SV



→25A →26

IV V



→26A →27

IV NO



→27A →28

IV SO



→28A →29

V S



→29A →30

V V



→30A →31

översikt NV

Filipstads kn, Filipstads tätort.

DOKUMENTERAT:

Kv. Bergsfogden: 3
Blombackavägen 5.



fr. SV

Kv. Bergsfogden: 5
Blombackavägen 7.



fr. NV

Kv. Bergsfogden: 7A
Blombackavägen 9.



fr. NV

Kv. Bergsfogden: 7B
Blombackavägen 11.



fr. SV

Kv. Bergsfogden: 10
Blombackavägen 13.



fr. NV

Kv. Bergsfogden: 12
Stigaregatan 5.



fr. SV

Kv. Bergsfogden: 13
Färnebogatan 4.



fr. II Ö

Filipstads kn, Filipstads tätort.


DOKUMENTERAT:

Kv. Bergsfogden:13
Färnebogatan 4.



fr. I S0

Kv. Bergsfogden: 11
Färnebogatan 2.



fr. S0

Kv. Bergsfogden: 14
Asphyttegatan.



fr. NO

Kv. Bergsfogden: 4
Asphyttegatan 30.



fr. S0

Filipstads kn, Filipstad, Kv. Bergsfogden : 6, Asphyttegatan 32.



I O


I N

I V

I S



I SO



II SV

Filipstads kn, Filipstad, Kv. Bergsfogden : 15, Asphyttegatan 36.



I N



I V

I S



I detalj



I NO



I detalj



II N



III NV



IV SO

Filipstads ko, Filipstads tätort.

DOKUMENTERAT:

Kv. Bergsingenjören: 13
Bergslagstorget



fr. S0

Kv. Bergsingenjören Stg 248
Asphyttegatan



fr. Ö

Kv. Bergsingenjören Stg 248
Asphyttegatan



fr. SÖ

Kv. Bergsingenjören Stg 250
Spångbergsvägen 22



fr. Ö

Filipstads kn, Filipstads tätort.

DOKUMENTERAT:

Kv. Bergskonduktören: 11
Färnebogatan 37



fr. NV

Kv. Bergskonduktören: 16
Färnebogatan 39



fr. SV

Kv. Bergskonduktören: 15
Gruvgatan 17



fr. SÖ

Kv. Bergskonduktören: 14
Gruvgatan



fr. SÖ

Kv. Bergskonduktören: 13
Spångbergsvägen 54



fr. SV

Kv. Bergskonduktören: 18
SPångbergsvägen 52



fr. SÖ

Filipstads kn, Filipstads tätort.

DOKUMENTERAT:

Kv. Bergskonduktören: 17
Spångbergsvägen 52



fr. NÖ


Filipstads kn, Filipstad kv. Bergskonduktören: 9, :10, och stg 260.
Korsgatan



I NO



I detalj



I detalj



I Ö



I SÖ



I N



I detalj



I SV



II NV

II SV

II SO



III NO



III V

IV o V

Filipstads kn, Filipstads tätort.

DOKUMENTERAT:

Kv. Bergsmannen: 5
Spångbergsvägen 15



fr. SV

Kv. Bergsmannen: 14
Spångbergsvägen 17 A-C



fr. NV

Kv. Bergsmannen: 15
Spångbergsvägen 19



fr. SV

Kv. Bergsmannen: 16
Fogdevägen 14



fr. SO

Kv. Bergsmannen: 10
Fogdevägen 12



fr. SO

Kv. Bergsmannen: 8
Fogdevägen 10



fr. SO

Kv. Bergsmannen: 4
Fogdevägen 4



fr. SO

Filipstads kn, Filipstad, Kv. Bergsmannen: 1, Spångbergsvägen 11.



interiör I
entréhall



interiör I
kök



interiör I
kök



interiör I
kök



interiör I
trappuppgång



interiör I
öppen spis



interiör I
öppen spis



interiör I
herrsovrum



interiör I
trappan ö hall



interiör I
jungfrukammare



interiör I
innerdörr



interiör I
entré, dörr



I NV



I Ö



I V



I SV

Filipstads kn, Filipstad, Kv. Bergsmannen: 1, Spångbergsvägen 11.



II V

Filipstads kn, Filipstad, Kv. Bergsmannen: 3, Spångbergsvägen 13.



I NV

I SV

I Ö

II S



II SV

III NV

Filipstads kn, Filipstad, Kv. Bergsskolan :1, :2, och stg 272
Kalhyttvägen 4 .



I V

I SV

I detalj

I N



I NO

I Ö

I SO

II NO



IV SO

IV S

IV V

IV N



IV detalj

IV detalj

III N

III SO



→8A

→9

III SV

Filipstads kn, Filipstad, Kv. Bergsprängaren.

DOKUMENTERAT:

Kv. Bergsprängaren: 4
Blombackavägen 30



I NO

Kv. Bergsprängaren: 5
Blombackavägen 32



fr. SO

Kv. Bergsprängaren: 7
Jonstorpsvägen 7



fr. SV

Kv. Bergsprängaren: 1
Järnvägsgatan 43



fr. SV

Kv. Bergsprängaren: 2
Ängsbacken 4



fr. NV

Kv. Bergsprängaren: 3
Ängsbacken 6



fr. NV

Filipstads kn, Filipstad, Kv. Bergsprängaren : 6, Jonstorpsvägen 10.



I SO

I Ö



I detalj



I NV



I S

Filipstads kn, Filipstad, Kv. Bergsrätten

DOKUMENTERAT:

Kv. Bergsrätten, miljöbild
längs Ringebugatan



fr. NO

Kv. Bergsrätten, miljöbild
längs Gruvgatan



fr. Ö

Kv. Bergsrätten, miljöbild
längs Assensgatan



fr. Ö

Filipstads kn, Filipstad, Kv. Bessermerblåsaren

DOKUMENTERAT:

Kv. Bessermerblåsaren : 1
Fagerbergsvägen 3



→11A →12

fr. SV

Kv. Bessermerblåsaren : 4
Fagerbergsvägen 5



→12A →13

fr. NV

Kv. Bessermerblåsaren : 5
Fagerbergsvägen 7



→13A →14

fr. NV

Kv. Bessermerblåsaren : 8
Fagerbergsvägen 9



→14A →15

fr. NV

Kv. Bessermerblåsaren : 9
Fagerbergsvägen 11



→15A →16

fr. SV

Kv. Bessermerblåsaren : 13,14
Fagerbergsvägen 13,15



→16A →17

fr. NV

Filipstads kn, Filipstad, Kv. Bessermerblåsaren

DOKUMENTERAT:

Kv. Bessermerblåsaren : 20
Fagerbergsvägen 15



fr. V



fr. V



I Ö

I Ö

I N

I NV



I V

I S

Filipstads Kn. Filipstad

DOKUMENTERAT:

Kv. Synaren
miljöbild, Götgatan



fr. NO

Kv. Betaren
miljöbild, Götgatan



fr. NV

Filipstads kn, Filipstad, Kv. Bjällbo, Storbrov.6,10, Skillervägen.

DOKUMENTERAT:

Kv. Bjällbo stg 22
Storbrovägen 6



fr. Ö

Kv. Bjällbo : 1
Storbrovägen 10



fr. Ö

Kv. Bjällbo : 3,4
Skillervägen



fr. V

Filipstads kn, Filipstad, Kv. Bjällbo : 2, Storbrovägen 8.



översikt Ö

I Ö

I detalj

I S



I detalj

I SV

I detalj

I NO



I detalj

II NO

Filipstads kn, Filipstad, Kv. Björnen , Filipstads tötort

DOKUMENTERAT:

Kv. Björnen : 13
Klippgatan



fr. S

Kv. Björnen : 13
Ringvägen



fr. S

Kv. Björnen : 12
Klippgatan 1



fr. SV

Filipstads kn, Filipstad, Kv. Björnen : 11, Finnshyttegatan 10.



I detalj



I detalj



I detalj



I S0



→8A

→9

→9A

→10

→10A

→11

I V

I SV

II NV



I detalj



→35

→35A

→36

I N

I detalj

Filipstads kn, Filipstad., Kv. Björnen Stg 67, Finnshyttegatan 12.



I NV

I Ö

I NO



I S



II SV

Filipstads kn, Filipstad, Kv. Björnen Stg 71, Malmgatan 6.



I Ö

I N



I detalj



I S



I NO

II NO

Filipstads kn, Filipstads tätort.

DOKUMENTERAT:

Kv. Borrsmeden : 4
Blombackavägen 36



fr. NO

Kv. Borrsmeden : 7
Blombackavägen 38



fr. NO

Kv. Borrsmeden : 8
Blombackavägen 40



fr. NO

Kv. Borrsmeden : 9
Korsgatan 5



fr. S

Kv. Borrsmeden : 10
Korsgatan 7



fr. SV

Kv. Borrsmeden : 11
Järnvägsgatan 53



fr. SV

Filipstads kn, Filipstads tätort.

DOKUMENTERAT:

Kv. Borrsmeden : 6
Järnvägsgatan 51



fr. SV

Kv. Borrsmeden : 1
Järnvägsgatan 47



fr. SV

Kv. Borrsmeden : 5
Järnvägsgatan 49



fr. SV

Kv. Borrsmeden : 2
Jonstorpsväg. 11



fr. NO

Filipstads kn, Filipstad, Kv. Borrsmiden : 3, Jonstorpsvägen 9.



I NO



I detalj



I V



I SO

Filipstads kn, Filipstad, Kv. Brukspatronen : 1, Drottninggatan 8-10.



→ 31 → 31A

I N



→ 32 → 32A → 33 → 33A → 34 → 34A

I Ö

I SO

miljöbild, Ö



→ 35 → 35A → 36 → 36A

I SV



I NV



I detalj



I detalj



I detalj



II detalj



5 → 5A → 6 → 6A

II Ö

II SV



→ 7A

II NV



översikt, NV



miljöbild, V
Drottningg.



miljöbild V
Drottningg.

Filipstads kn, Filipstad. Kv. Bryggaren : 4, Strandgatan 1.



→3A →4

I SO



→4A →5

I NO



→5A →6

I NV



→7A →8

I SV



→9A →9 →10

II SO

II NO



→6A →7

III SO



→10A →11

översikt NV

miljöbild
Elvgatan



6 →36A

fr Ö

Filipstads kn, Filipstad. Kv. Bryggaren : 5, Bryggaregatan 4.



I NV

I SV

I SO

II SV



II NV



II SO gavel



II detalj



III SV



Filipstads kn, Filipstad, Kv. Bryggareb : 1, Kyrkogatan 10, Bryggaregatan 6.



7 → 17A → 1

II SV



3 → 23A → 24 → 24A → 25 → 25A →

I o II NV

III SV



III V



26 → 26A → 27 → 27A →

III Ö

IV NV





Filipstads kn, Filipstad, Kv. Bryggaren :1, Kyrkogatan 10, Bryggaregatan 6.



I interiör



I interiör



I S



I detalj



I detalj

I detalj



I NV



miljöbild, V



I detalj



I detalj



I NO



II V



II Ö

II SO

II o I Ö



II detalj

Filipstads kn, Filipstads tätort.

DOKUMENTRAT:

Kv. Bäckhagen stg 641
Östra vägen



fr. NV

Kv. Bäckhagen stg 1131, stg 1132
Östra vägen



fr. NV

Kv. Bäckhagen stg 636
Östra vägen



fr. NV

Kv. Bäckhagen stg 634
Östra vägen



fr. NV

Filipstads kn, Filipstad, Kv. Bäckhagen : 1, Östra vägen.



I V

I N

I NO

I S



I detalj



I detalj



I NV



II NO

Filipstads kn, Filipstad, Kv. Bäckhagen : 2, Kärleksvägen.



I NV

I Ö

I detalj

I SO



I detalj

Filipstads kn, Filipstad, Kv. Bäckhagen stg 627, stg 915, Östra vägen.



I N

I V

I S



I detalj



I Ö

II NV

Filipstads kn, Filipstads tätort.

Kv. Domherren

Miljöbild Drottninggatan



→ 31A → 32

fr. Ö

Filipstads kn, Filipstad, Kv. Domherren : 1, Kyrkogatan 1.



→ 36A

I N

→ 3A

I SV

→ 4

I SO

→ 4A

→ 5

→ 5A

II NO

Filipstads kn, Filipstad, Kv. Domherren : 2, Stora Torget 1.



I NV

I NV

I SV

I Ö

Filipstads kn, Filipstads tätort.

DOKUMENTERAT:

Kv. Ekorren : 5
V. Villagatan 27



fr. S0

Kv. Ekorren : 11
Nordmarksgatan 9



fr. S0

Kv. Ekorren : 10
Nordmarksgatan 7



fr. S0

Kv. Ekorren : 3
Nordmarksgatan 5



fr. S0

Kv. Ekorren : 16
Nordmarksgatan 3



fr. S0

Kv. Ekorren : 15
Finnshyttegatan 32



fr. SV

Filipstads kn. Filipstads tätort.

DOKUMENTERAT:

Kv. Ekorren : 8
Frejagatan 6



fr. NV

Kv. Ekorren : 13
V. Villagatan 29



fr. S0

Filipstads kn, Filipstad, Kv. Ekorren : stg 47 (14), Västra Villagatan 31.



I V

I V

I SV

I SO



I NO

II NV

Filipstads kn, Filipstad, Kv.Falken : 7, Värmlandsgatan 9.



I SV

I detalj

I SÖ

I NO



I detalj

II SO

Filipstads kn, Filipstad, Kv. Falken : 8, Asphyttegatan 17.



I NO

I NV

I SV

II SV

Filipstads kn, Filipstad, Kv. Falken : 9, Asphyttegatan 1.



I detalj

I detalj
(för ljus)



I SO



I S



I SV



I NV



I detalj



I detalj

Filipstads kn, Filipstad, Kv. Falken :5 och :6, Värmlandsgatan 11.



I SV



I detalj



I detalj

I detalj



I SV

I Ö



I detalj



I detalj



I N

I N



II SV

II S

Filipstads kn, Filipstads tätort.

DOKUMENTERAT:

Kv. Falken : 11
Allégatan 8 A-D



fr. S0



fr. N0

Filipstads kn, Filipstads tätort.

Kv. Filaren
Assenegatan



fr. Ö miljöbild

Kv. Filaren
Hyttgatan



fr. Ö miljöbild

Kv. Filaren.
Hyttgatan



fr. V miljöbild

Filipstads Kn. Filipstad.

DOKUMENTERAT:

Finnshytteåsen



→ 5A → 6

miljöbild

Finnshytteåsen



→ 6A → 7

miljöbild

Finnshytteåsen



→ 7A → 8

miljöbild



→ 17

→ 17A

I N

→ 18

→ 18A

I SV

→ 19

→ 19A

I S

→ 20

→ 20A

II, III, IV N



Filipstads Kn. Filipstad, Finnshytteåsen Stg 403.



→ 13

N

→ 13A

→ 14

S

→ 14A

→ 15

SV


→ 15A

→ 16

NO

→ 16A

Filipstads Kn. Filipstad, Finnshytteåsen Stg 404.





→ 27

→ 27A

→ 28

→ 28A

→ 29

→ 29A

→ 30

→ 30A

I SO

I SV

II N

III NV



→2A →3 →3A →4 →4A →5 →36A 37
I NO II SV I SV I S

Filipstads Kn. Filipstad, Finnshytteåsen, Stg 431, Lundkvistvägen



← 33A → 33 → 34A → 34 → 34A → 35 → 35A → 36


I S

I NV

I SO

II S

Filipstads Kn. Filipstad, Finnshytteåsen,
Stg 436 * Stg 1100, Lundkvistvägen P1, 720





→12A →13 I S →13A →14 I NO →14A →15 II S →15A →16 III SO




→16A →17 IV Ö




→2A →3 →3A →4 →4A →5 →5A →6
I V I NO I NO I SV

Filipstads Kn. Filipstad, Finnshytteåsen,
Stg 1010 Lundkvistvägen PL. 786



Filipstads Kn, Filipstad, Finnshytteåsen Stg 1069.





→ 6A → 7 I V → 7A I NV → 8A I SO → 9 → 9A II SV → 10



→ 10A → 11

IV SV



→ 11A → 12 III NV

III NV

Filipstads kn, Filipstad, Kv. Folkskolan stg 181, Allégatan 14.



→ 34

→ 34A

→ 35

→ 35A

→ 36

→ 36A

I NV

I S

I SO

I NO



→ 3A

→ 4

II NO Kasserad II SO

Filipstads km, Filipstad, Kv. Frej 1, Magasinsgatan 2.



→17 →17A →18 →18A →19 →19A →20 →20A

I NV

I N

I V

I SO

översikt



→21 →21A →22 →22A →23 →23A

I NO

II NV

II NO

översikt

Filipstads kn, Filipstad, Kv, Fräsaren, Filipstads tätort

DOKUMENTERAT:

Kv. Fräsaren: 1-12

Kv. Fräsaren : 13



NO
miljöbild

SO