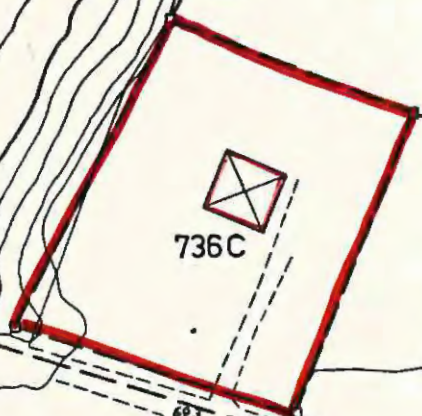


Stg 736 C

FRYKEN-SUNDET

Strandsbrunken



786 D

786

786

742 A

108

743

KV. KLAM

786

BC

3



Sunne tätort Stadsdel Norra Klockaregården Datum 800731
 Fastighet Stg 736 C Film nr SU 219
 Gatadress Sundgatan 9 A Karta
 Fast:s namn Sign IG
 Arkitekt

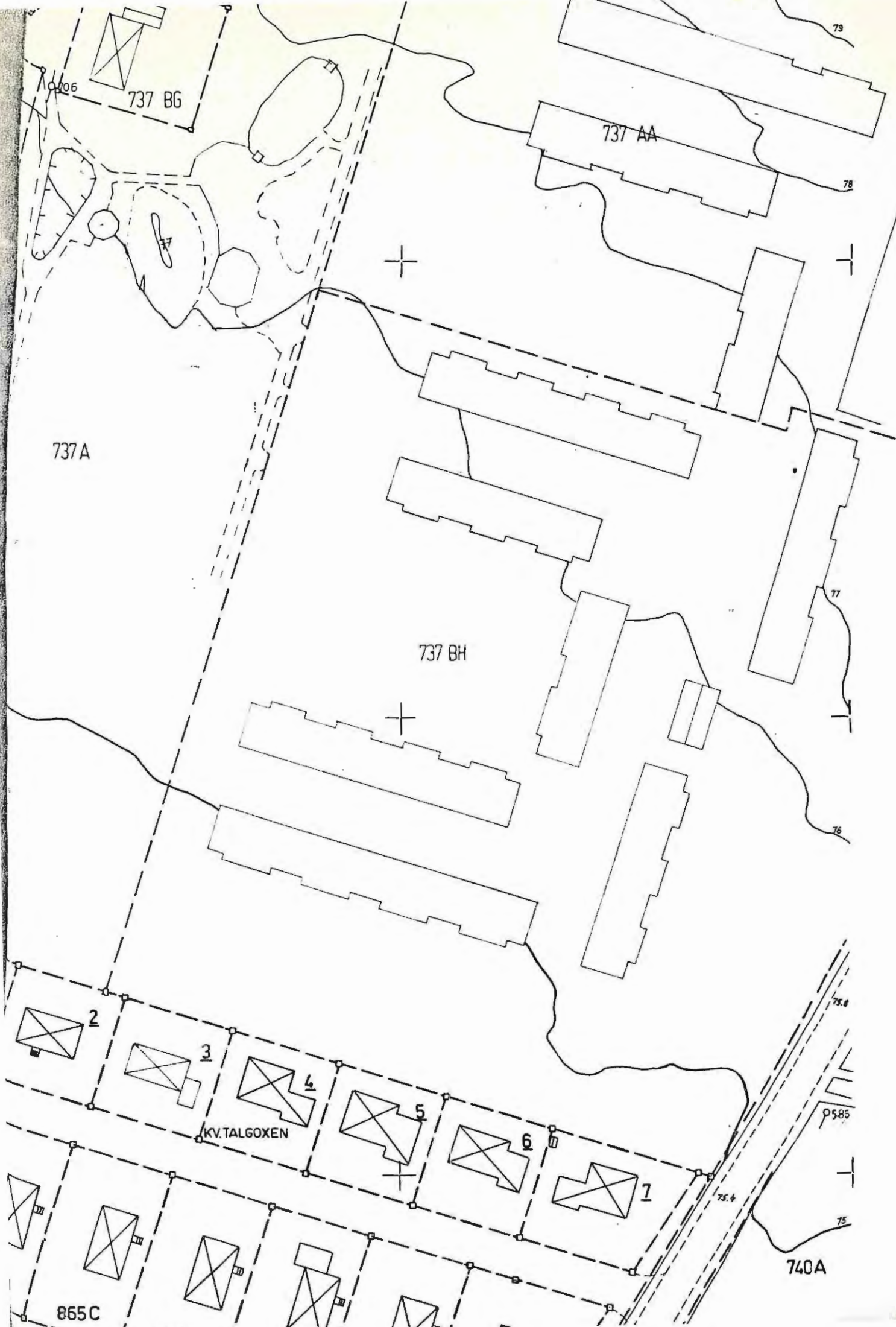
Anl. art, tid, funktion (våning för våning) Smedbostad.

Uppgiftslämnare, litt
 Ritningar
 Arkivhandlingar

Hus nr	Husets funktion	Vån ant.	Grund mtr.	Stom mtr.	Fasad mtr.	Färg Fasad	Fön.	Dörr	Tak mtr. färg	Byggn. år b, l, u	Ombyggs år
I	Bostad	2	Btg	B	SLL	R	V	K	P S	1930-	talet u
II	Garage	1	Btg	B	SLP	FR	V	grå	2 Bt grå		

Kommentar

Beskrivning av närmiljön Stor strandtomt mot sundet.



737 A

737 BG

737 AA

737 BH

KV. TALGOXEN

740A

865C

2

3

4

5

6

1

79

78

77

76

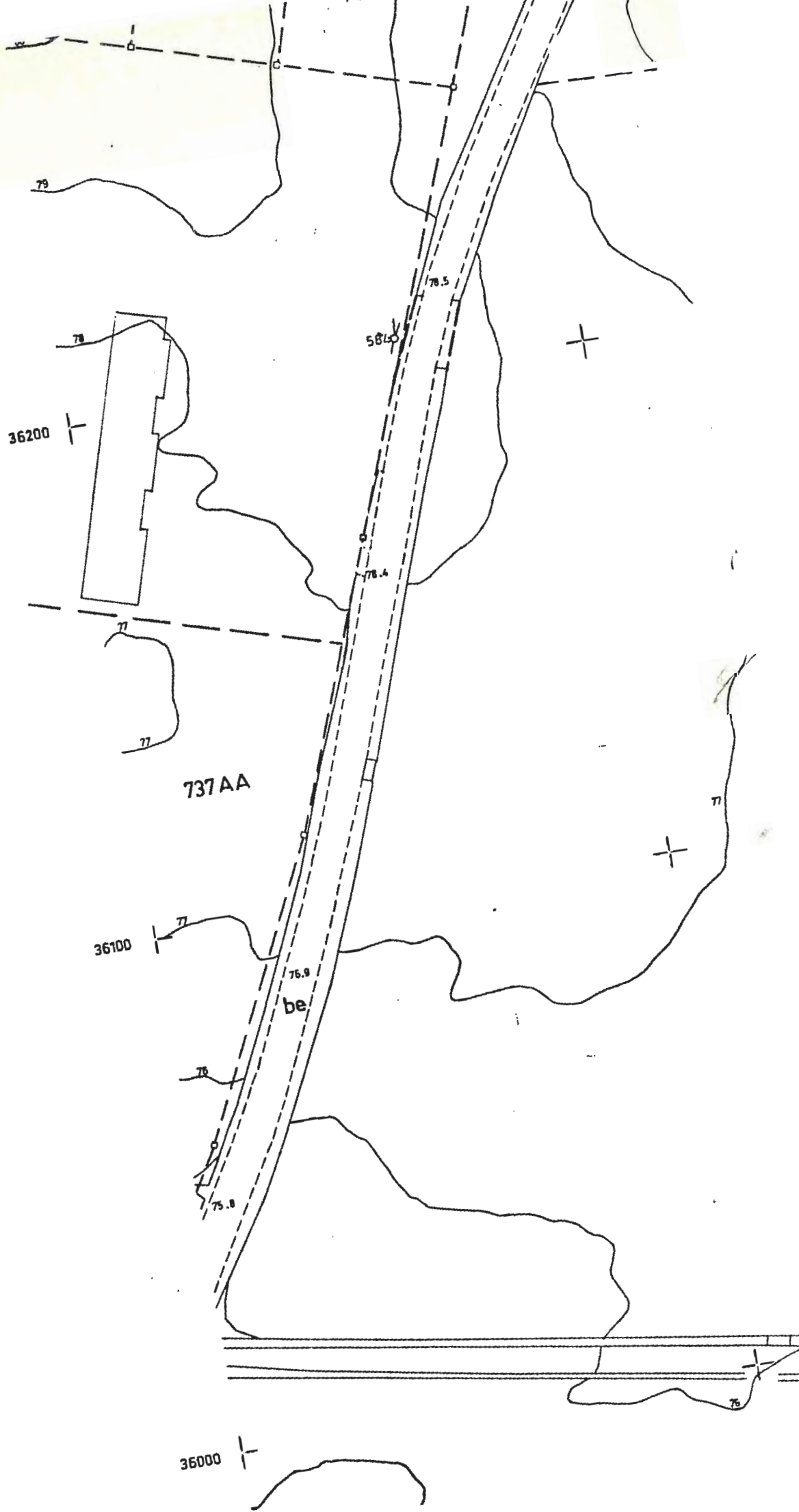
75.8

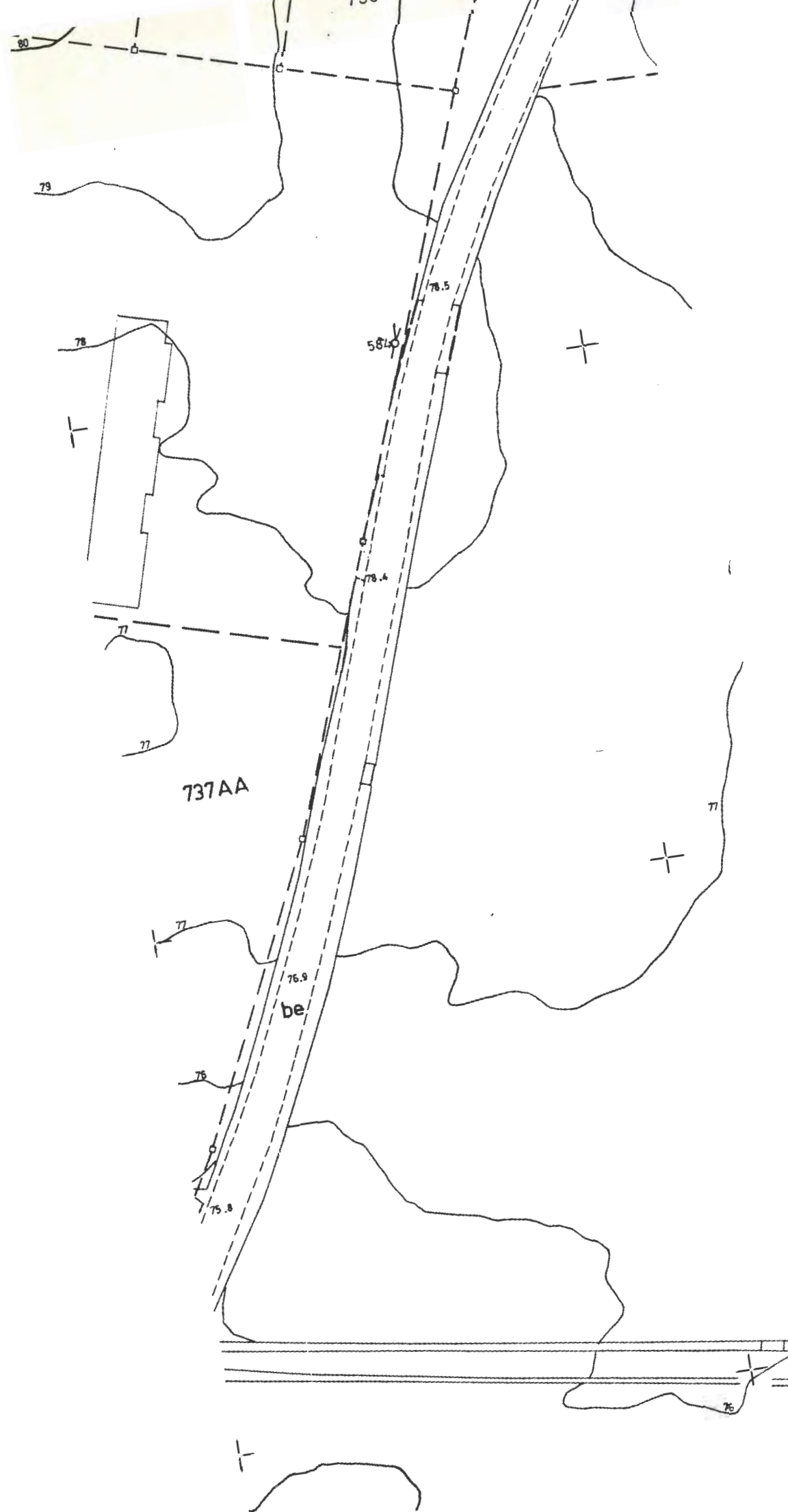
9585

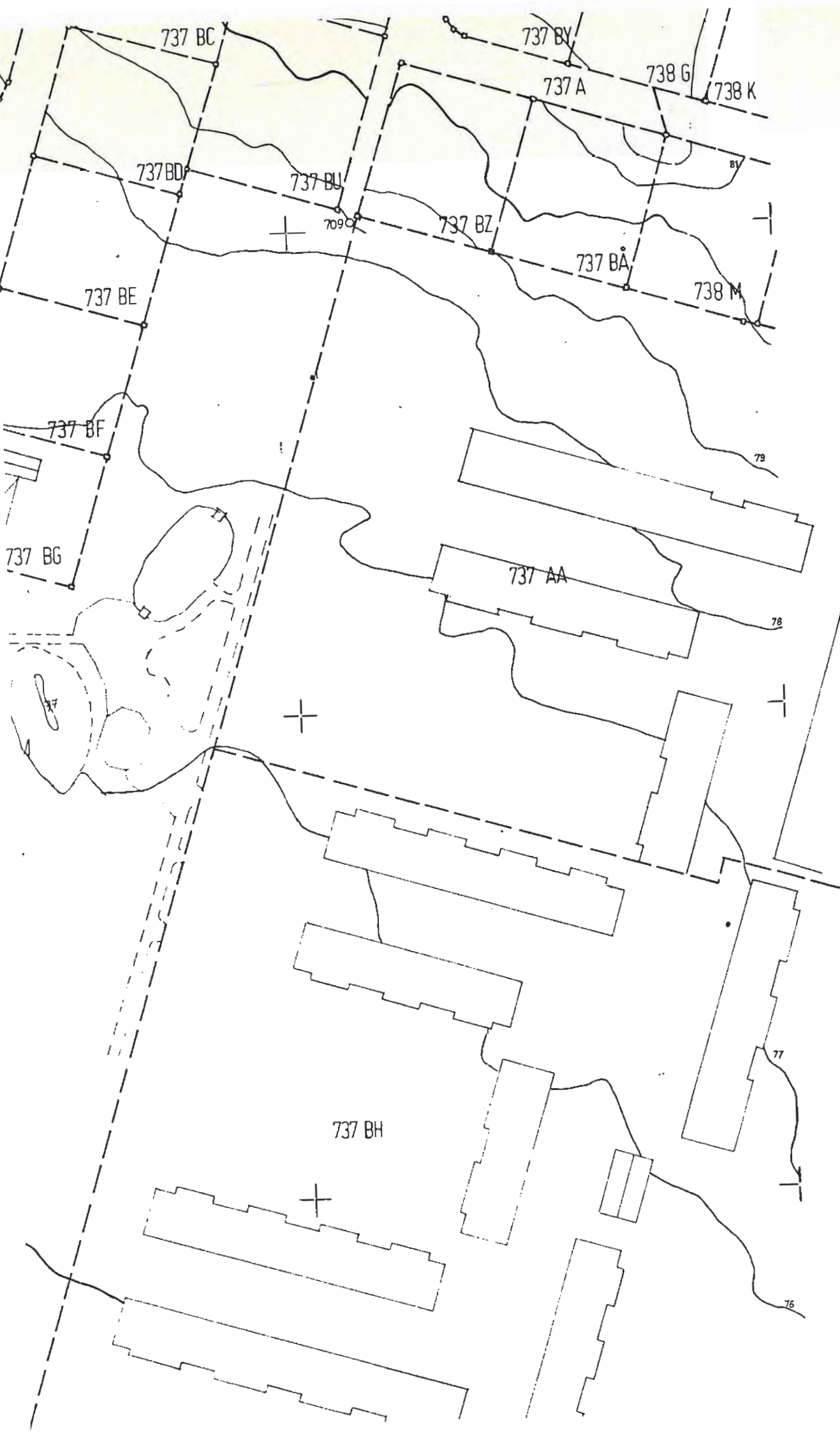
75

75.4









Sunne tätort Stadsdel Brårud Datum 800708
 Fastighet Stg 737 AA + 737 BH Film nr SU 165
 Postadress Karta
 Fastighets namn Sign TO
 Arkitekt H Riad Svenska/Riksbyggen

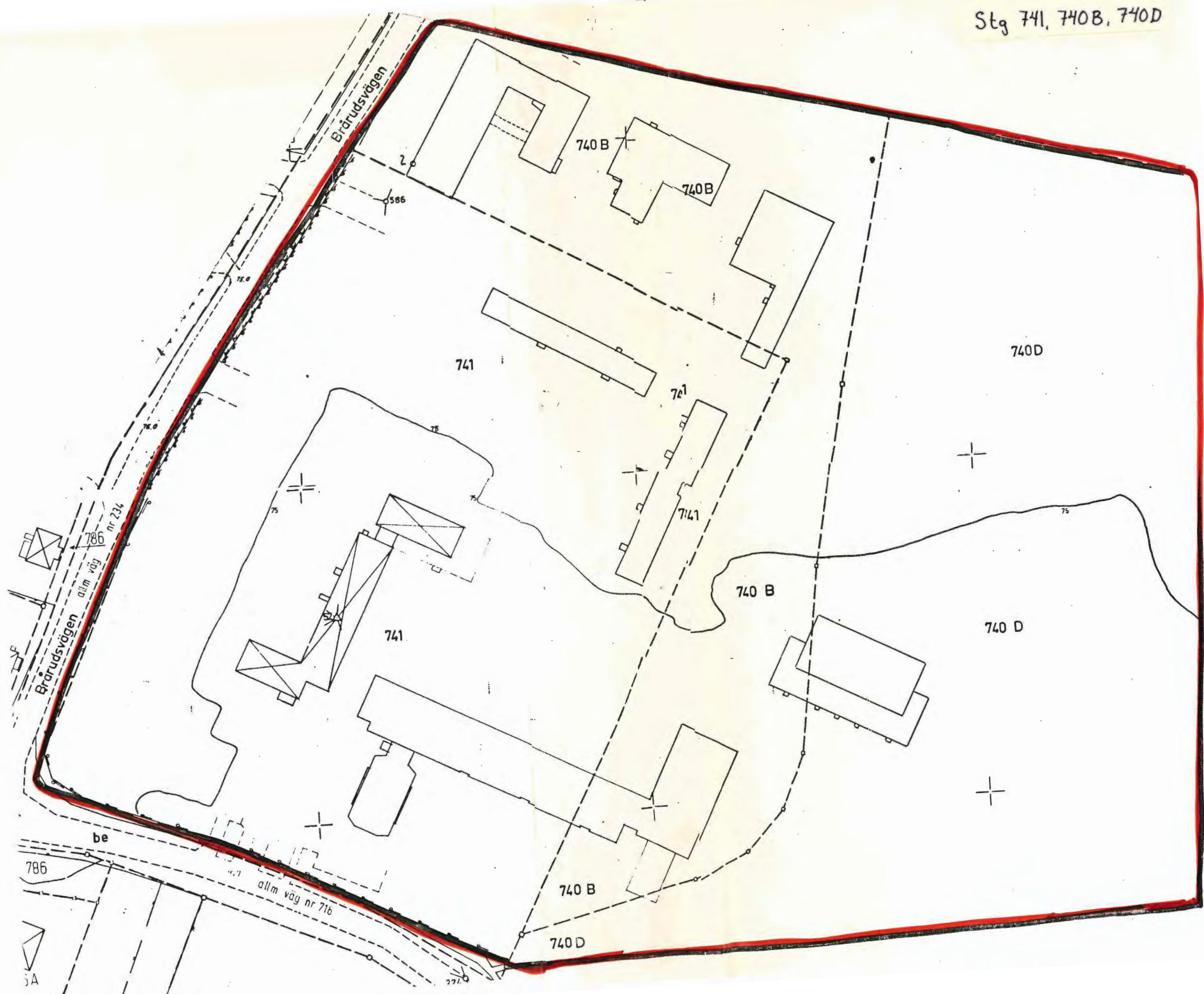
Byggn. art, tid, funktion (våning för våning) Två vånings flerfamiljshus byggda enligt
 1960-talets idéer.

Byggnadsföretagare, lott
 Byggnadsplaner
 Arkivhandlingar Byggnadsnämnden

Hus nr	Husets funktion	Vån ant.	Grund mtr.	Stom mtr.	Fasad mtr.	Färg Fasad	Fön.	Dörr	Tak mtr. färg	Byggn. år b,l,u	Ombyggn. år
	Bostadshus	2	Btg	Btg	Tg	R	V	V	papp S	1972	

Kommentar

Beskrivning av närmiljön Parkeringsplats mot Brårudsvägen. Området bilfritt med gräsmattor och lekplatser. Små träd och prydnadsbuskar. Två gårdsbildningar med planerade gräskullar.



Sunne tätort Stadsdel Klockaregården norra Datum 800708
 Fastighet Stg 741, 740 B, 740 D Film nr SU 166, 167
 Adress Brårudsvägen Karta
 Fast:s namn Fryxellska skolan Sign TO
 Arkitekt

Art, art, tid, funktion (våning för våning) Tidigare samrealskola före 1963. Nu Högstadieskola och yrkesinriktat gymnasium ca 500 elever + 120 gymnasium.

Överförslämnare, ltt Erik Wästlund vaktmästare
 Rättigheter
 Arkivhandlingar

Hus nr	Husets funktion	Vån ant.	Grund mtr.	Stom mtr.	Fasad mtr.	Färg Fasad	Fön.	Dörr	Tak mtr. färg	Byggn. år b,l,u	Ombyggn. år
I	Kontor Lektionssalar	3	Btg ks s	ks Tg	puts sprut	Bg	V	Grå	P Grå	u 1936	
II	Matsal	2	Btg ks s	ks Tg	puts sprut	Bg	V	Grå	P Grå	u 1936	1976
III	Musiksal	2	Btg ks s	ks Tg	puts sprut	Bg	V	Grå	P Grå	u 1936	
IV	Lektionssalar Kontor, aula	2	Btg ks	ks Tg	puts sprut tg	Bg G	V	Grå	P Grå	u 1963	

Kommentar Hus IV tillbyggnad söder Aula. Tillbyggnad söder 1970 II tillbyggd 1976 med kafeteria. I + II + III täckta med kopparplåt.

Beskrivning av närmiljön Husen grupperade kring en asfalterad skolgård med inslag av gräs och planteringar. Övriga ytor gräs. Både vuxna och nyplanterade träd somliga tuktade. En del gräsytor skyddade med staket. Idrottsplats i anslutning till gymnastiksalen. Till området gränsar två hårt trafikerade vägar.

..... Stadsdel Datum

Fastighet ... Stg 741, 740 B, 740 D forts. Film nr

Platadress Karta

Fast:s namn Sign

Arkitekt

Anl. art, tid, funktion (våning för våning)

.....

.....

Utförare, ltt
 Rättigheter
 Arkivhandlingar

Hus nr	Husets funktion	Vån ant.	Grund mtr.	Stom mtr.	Fasad mtr.	Färg Fasad	Fön.	Dörr	Tak mtr. färg	Byggn. år b, l, u	Ombyggn. år
V	Gymnastiksal	1	Btg ks	ks Btg	sprut puts Tg	G Bg	V	Grå	P Grå	u 1963	
VI	Lektionssalar	1	Btg	B	SFS	G	V	Grå X	papp S	u 1960	
II	Lektionssalar Slöjd	1	Btg ks	ks	sprut puts	Br	V	B	P Grå	u 1963	
II	Panncentral	1	Btg	ks	sprut puts	Grå	V	B	papp S	u 1960-63	

Kommentar Hus VI var byggt som provisorium 1963 avsågs stå 10 år. Kommer att ersättas hösten 1980.

Beskrivning av närmiljön Björk, gran, fur, rönn, silvergran, cypress, kastanj, lärk-träd mm.

..... Stadsdel Datum

astighet .. Stg 741, 740 B, 740 D forts. Film nr

atuadress Karta

ast:s namn Sign

arkitekt

nl. art, tid, funktion (våning för våning)

.....

.....

ftslämnare, litt

Rättningar

Arkivhandlingar

Hus nr	Husets funktion	Vån ant.	Grund mtr.	Stom mtr.	Fasad mtr.	Färg Fasad	Fön.	Dörr	Tak mtr. färg	Byggn. år b,l,u	Ombyggn. år
IX	Mekanisk verkstad	1	Btg ks	ks	sprut puts SFS	Grå R	V	B R	papp S	u 1960-53	
X	Kontor, Hemtekn.	1	Btg ks	ks	sprut puts	G	V	X	papp S	u 1960-53	

Kommentar

.....

.....

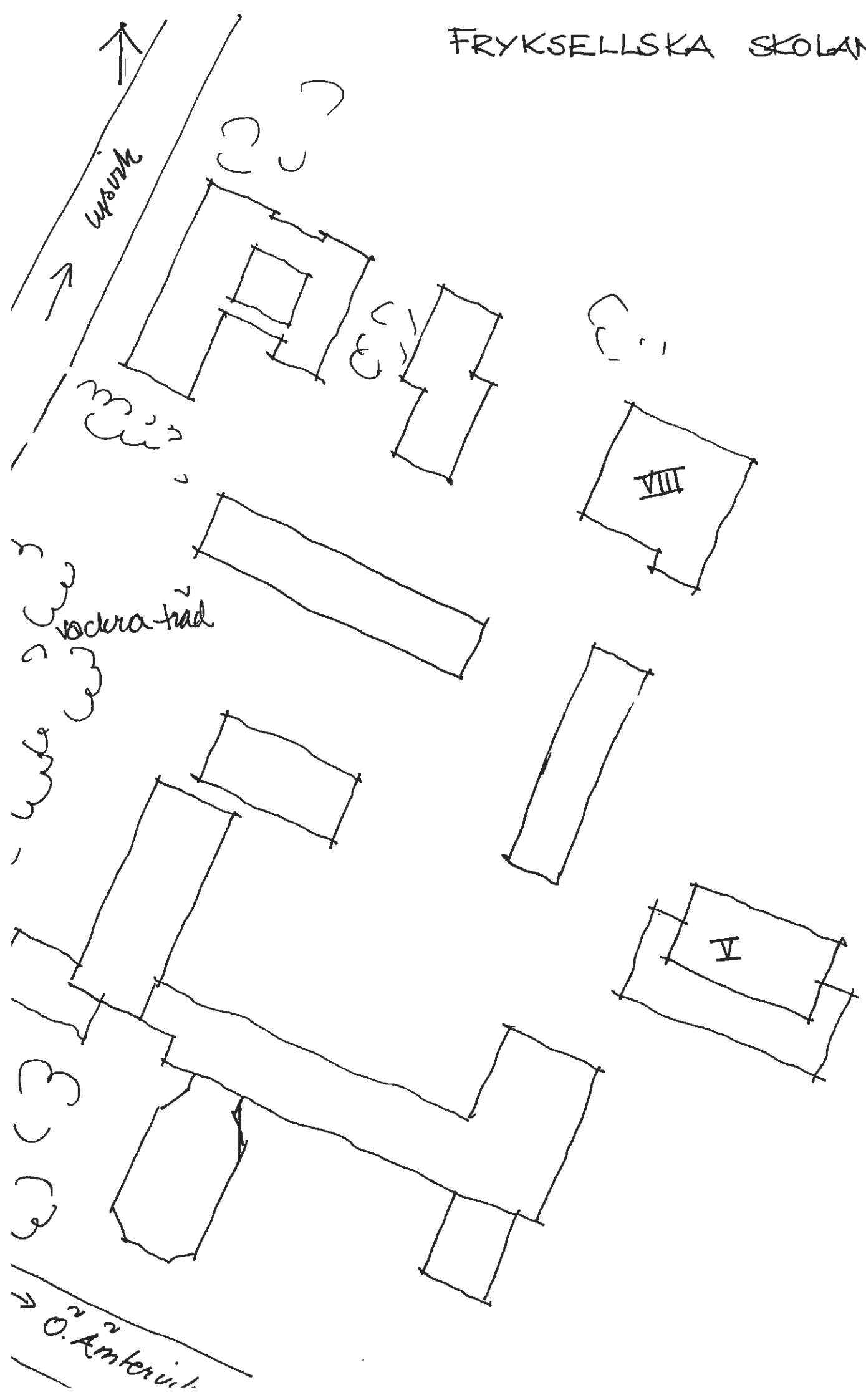
Beskrivning av närmiljön

.....

.....

.....

FRYKSELLSKA SKOLAN



Sunne tätort Stadsdel Norra Klockaregården Datum 800731
 Fastighet Stg 742 A Filnr SU 220
 Katastralsadress Sundg. 9 A Karta
 Fast:s namn Sign IG
 Arkitekt

Byggn. art, tid, funktion (våning för våning) Kolarkoja 1914-18. Kolning nere vid
 vattnet "Kölgårn" fram till konkursen 1920-talet. Billackeringsverkstad
 från 1930-talet (5-6 år) Soptipp öster om huset 1930-40.

Öfverlämnare, lott Ingemar Beijer kyrkvaktmästare.
 Rättigheter
 Arkivhandlingar

Hus nr	Husets funktion	Vån ant.	Grund mtr.	Stom mtr.	Fasad mtr.	Färg Fasad	Fön.	Dörr	Tak mtr. färg	Byggn. år b, l, u	Ombyggn. år
I	Bostad	1	cem plint	B	SLI	FR	V	Gö	P röd	1918	u
I	Målarverkstad	1	Btg pl	B	S	FR	grå	grå	P grå	1930-t	u u flyttades hit
III	F.d. pissoar	1	cem plint	B	LFS	FR	-	grå	P grå	1940-t	
IV	Bod (f.d. hönsbhus)	1	cem	B	SSP	FR	-		P grå	1931-32	u

Kommentar Masonit med list! Pissoaren har stått bakom gamla Texaco-macken vid
 sundet.

Beskrivning av närmiljön Idylliskt läge med strandtomt och uppvärta träd. Stor
 gräsmatta.

Stg 743



743

Sundgatan

KV. KLAMPAREN

Bangränd

KV. LÄNKEN

KV. TÅNGEN

6C
LITE F
6B
7200

A

1

342

284

70.6

70.8

71.0

71.0

285

786

786

744

7300

10

9

7

5

4

3

2

1

2

3

4

5

8

5

1

Sunne tätort Stadsdel Norra Klockaregården Datum 800731
 Fastighet Stg 743 Film nr SU 220
 Postadress Sundg. 7 Karta
 Fast:s namn Sign IG
 Arkitekt

Obj. art, tid, funktion (våning för våning) Bostad

Byggnadsfästslämnare, litt
 Ritningar
 Arkivhandlingar

Hus nr	Husets funktion	Vån ant.	Grund mtr.	Stom mtr.	Fasad mtr.	Färg Fasad	Fön.	Dörr	Tak mtr. färg	Byggn. år b,l,u	Ombyggn. år
I	Bostad	2		B	SLI	gul	V	Br	2 T R	1920-30	b

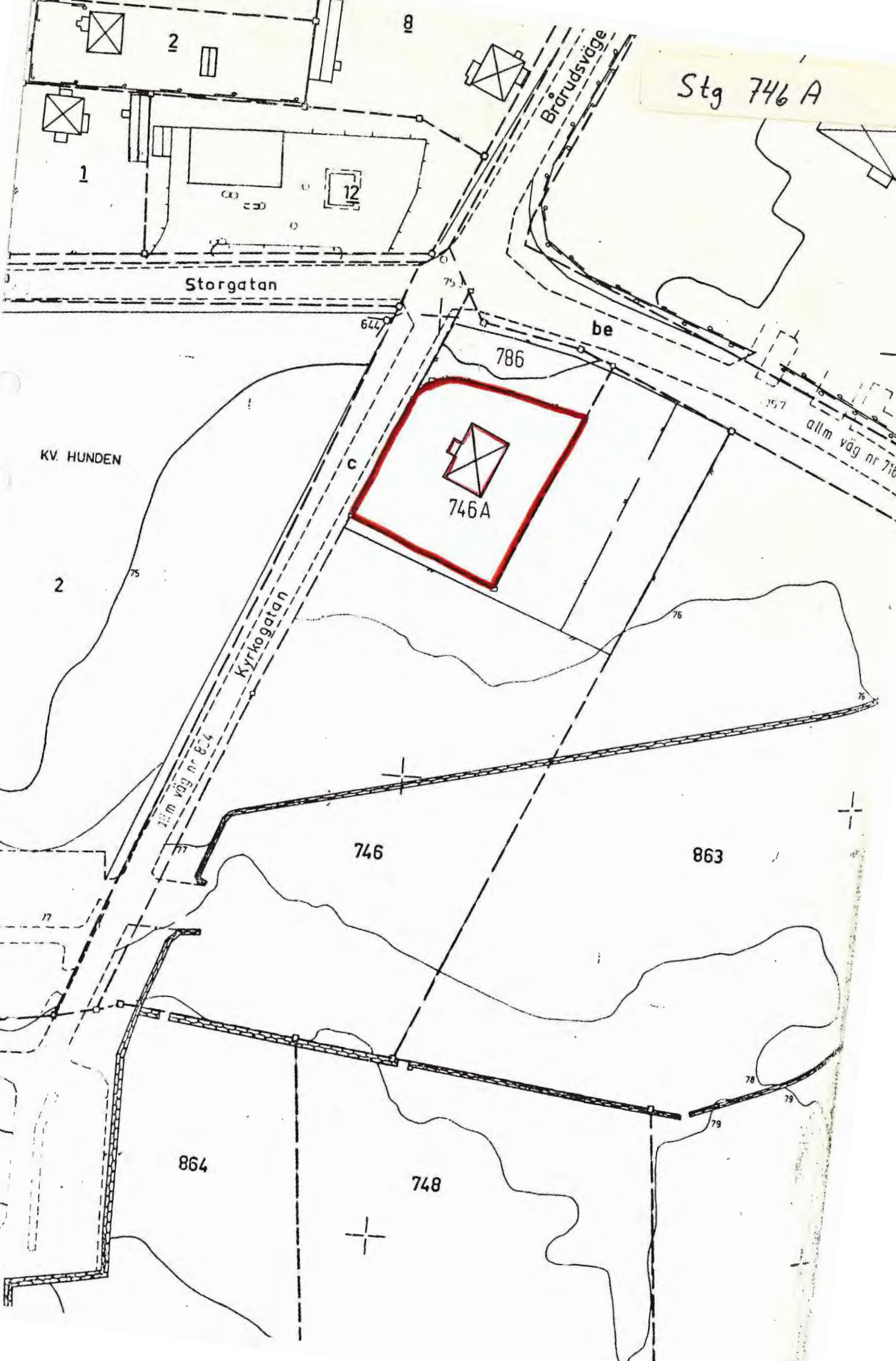
Kommentar

Beskrivning av närmiljön Uppvänt villa trädgård.

Stg 744



Stg 746 A



KV. HUNDEN

Storgatan

Bråruksväge

Kyrkogatan

746A

786

746

863

864

748

2

2

12

8

be

c

allm väg nr 824

allm väg nr 716



Sunne tätort Stadsdel Södra Klockaregården Datum 800725
 Fastighet Stg 7452 746A Film nr SH 208
 Adress Kyrkogatan 4 Karta
 Fast:s namn Rektorsbostad Sign IG
 Arkitekt

Anl. art, tid, funktion (våning för våning) Rektor för samrealskolan till 1960-talet,
 byggdes av kyrkan.

Uftslämnare, ltt Kjell Moström kanslichef.

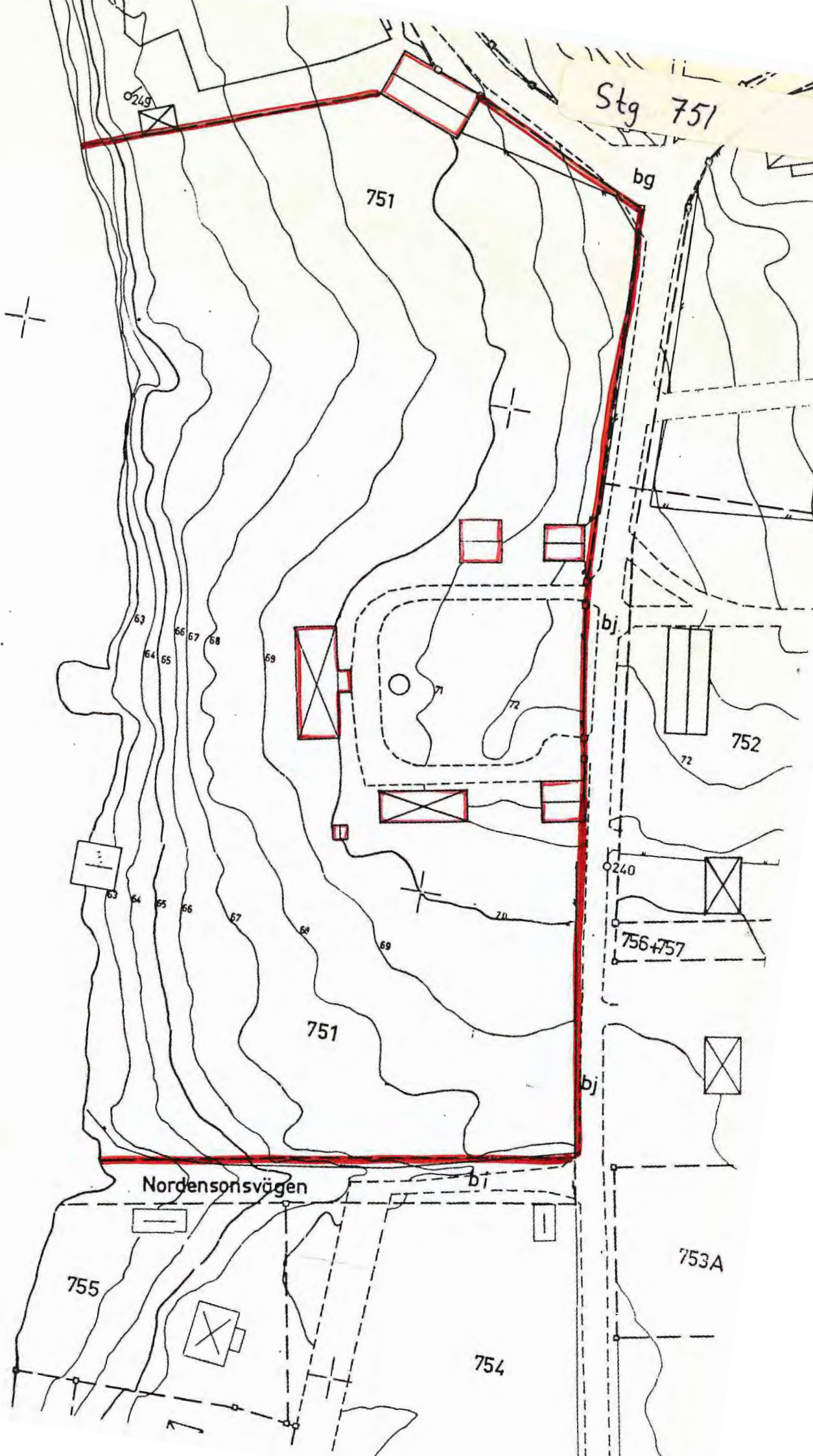
Ritningar

Arkivhandlingar

Hus nr	Husets funktion	Vån ant.	Grund mtr.	Stom mtr.	Fasad mtr.	Färg Fasad	Fön.	Dörr	Tak mtr. färg	Byggn. år b, l, u	Ombyggn. år
I	Bostad	2	Btg	T	SFS	plast-färg gul	V	X	2 T R	u 1928	ett utbytt fönster i övervåningar

Kommentar Stiligt hus.

Beskrivning av närmiljön Trädgård med fruktträd och gräsmatta.



Sunne tätort Stadsdel Södra Klockaregården Datum 800730
 Stig 751 Film nr SU 27
 Torvnäsvägen Karta
 Prostgården Sign TO
 Hafstad Karlstad

Obj. art, tid, funktion (våning för våning) Prostgård.

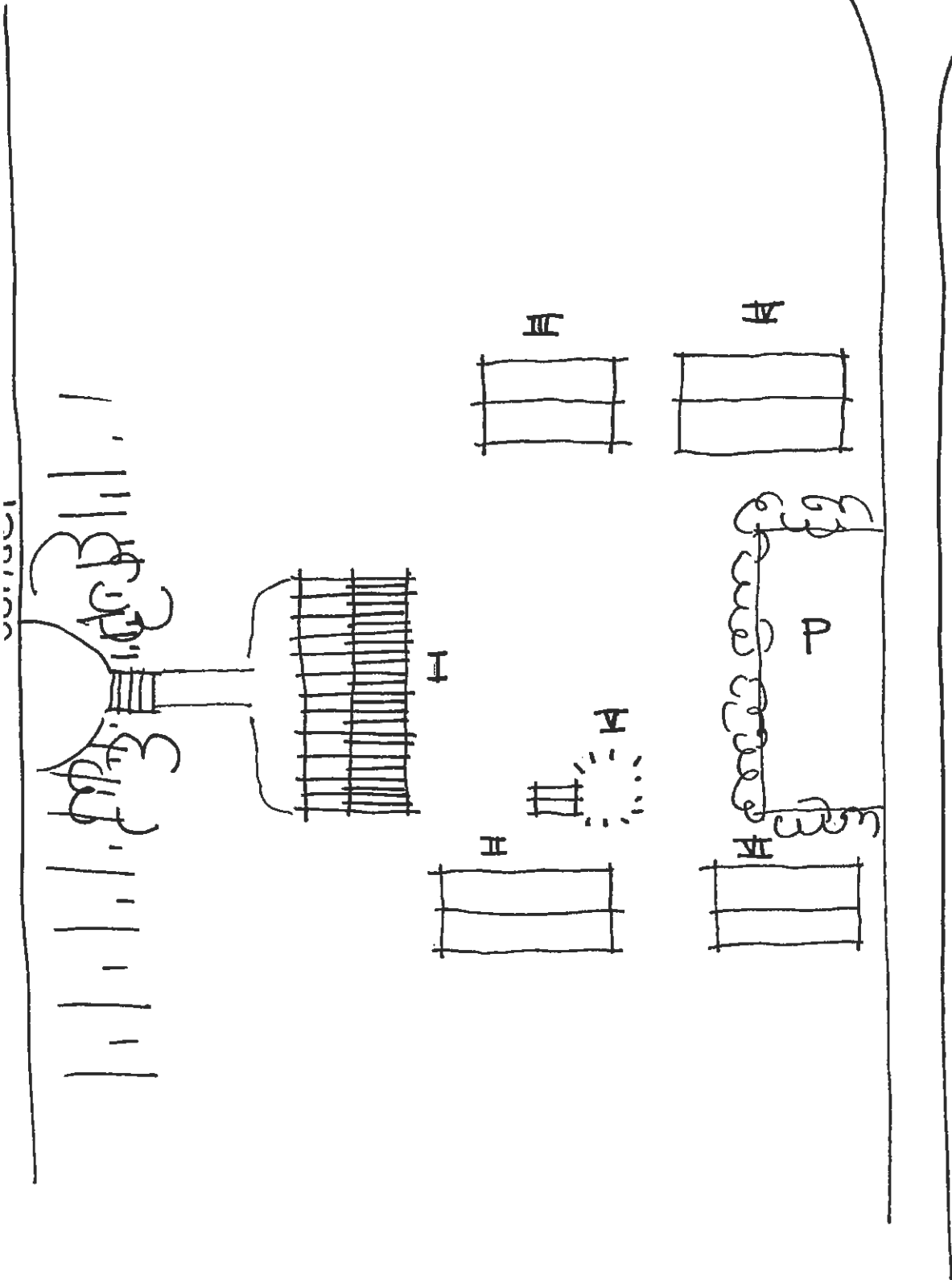
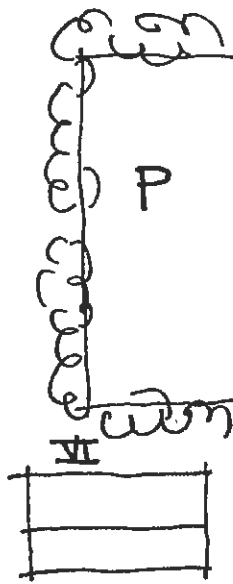

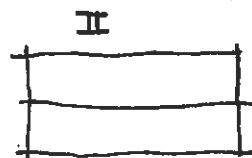
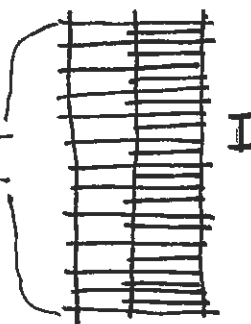

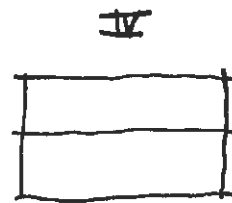
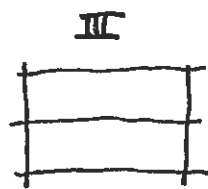
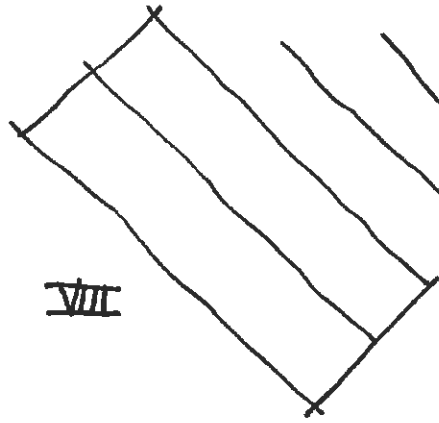
Öf. ftslämnare, litt Kyrkohorde Forsberg
 Remissering Ytterligare upplysningar bör finnas i Värmlands muserums Prästgårdsinventering.
 Arkivhandlingar

Hus nr	Husets funktion	Vån ant.	Grund mtr.	Stom mtr.	Fasad mtr.	Färg Fasad	Fön.	Dörr	Tak mtr. färg	Byggn. år b, l, u	Ombyggn. år
I	Bostad	1	Etg		SLP	FR	V	B	sk	u 1970	
II	Bostad	I	S	T	SLP	FR	V	grå	2 T R	1763	
III	Tiondeboden	2	S	T	SLP	FR		S	sk	1800-talets slut	
IV	Magasin	2	S	T	SLP	FR	V	S	sk	1800-	Flyttat 1970

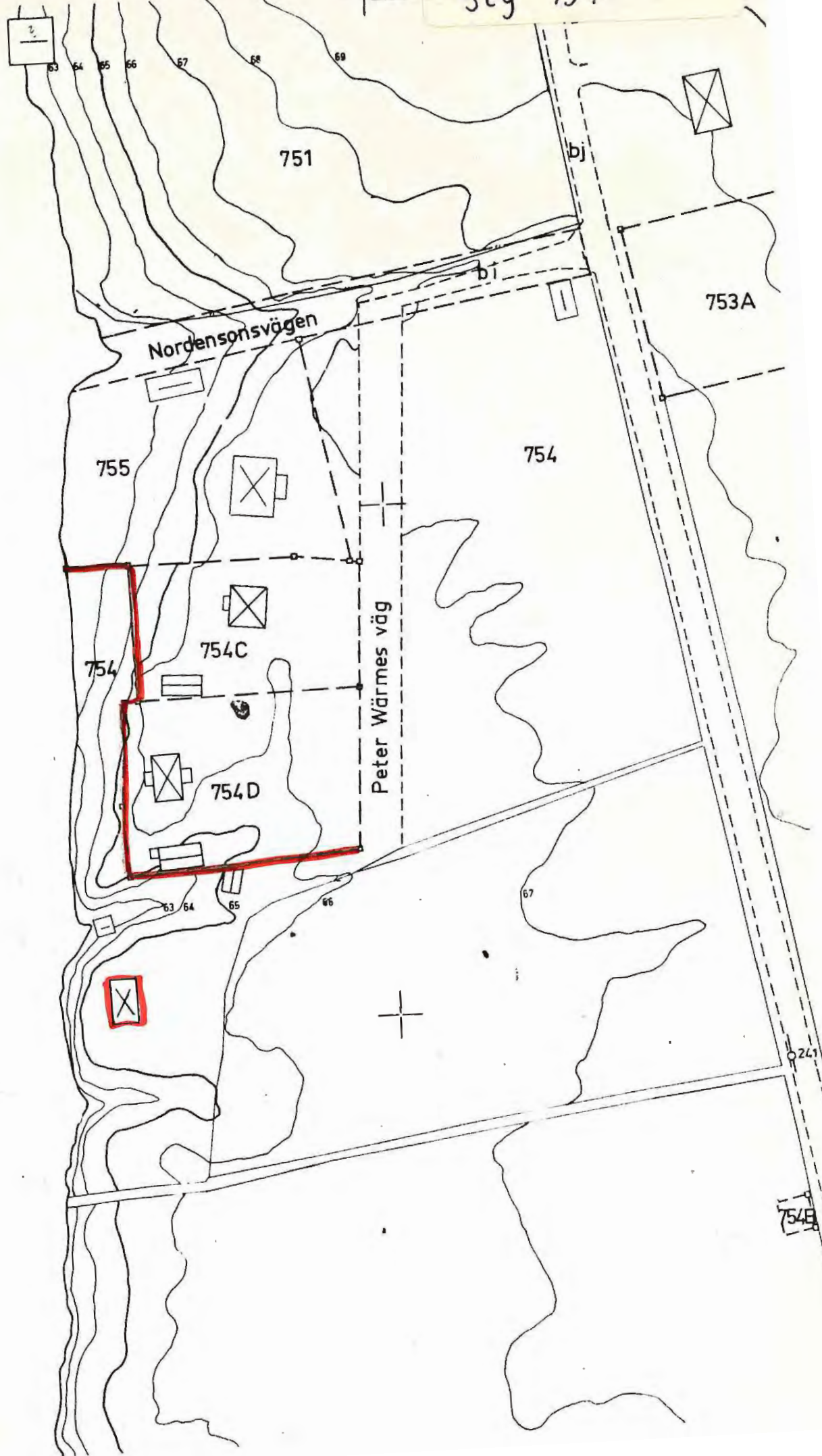
Kommentar Inscriptionsen på stenen säger att stället var prästboställe på 1200-talet.
 Prostgården kyrkobostad, koministerboställe Åberg.

Beskrivning av närmiljön Tiondeboden och magasinet flyttat. Tomten omplanerad 1969-70.
 Trappa mot ångbåtsbrygga vid sundet.

Prostgärden



Stg 754



SENSUNDET



Sunne tätort Stadsdel Södra Klockaregården Datum 800730
 Fastighet Stg 754 Film nr SU 218
 Postadress Peter Wärmes väg 7 Karta
 Fast:s namn Sign TO
 Arkitekt

Utl. art, tid, funktion (våning för våning) Arrendo under kyrkan.

Uthyrningslämnare, litt Karl Lindberg ägare.
 Rättigheter
 Arkivhandlingar

Hus nr	Husets funktion	Vån ant.	Grund mtr.	Stom mtr.	Fasad mtr.	Färg Fasad	Fön.	Dörr	Tak mtr. färg	Byggn. år b,l,u	Ombyggn. år
I	Bostad	1	S	T/B	SLL	R	V	Gö	papp S	b 1850	talet
	Uthus	1	S	B	SLL	R	Gö	Gö	papp	1976	

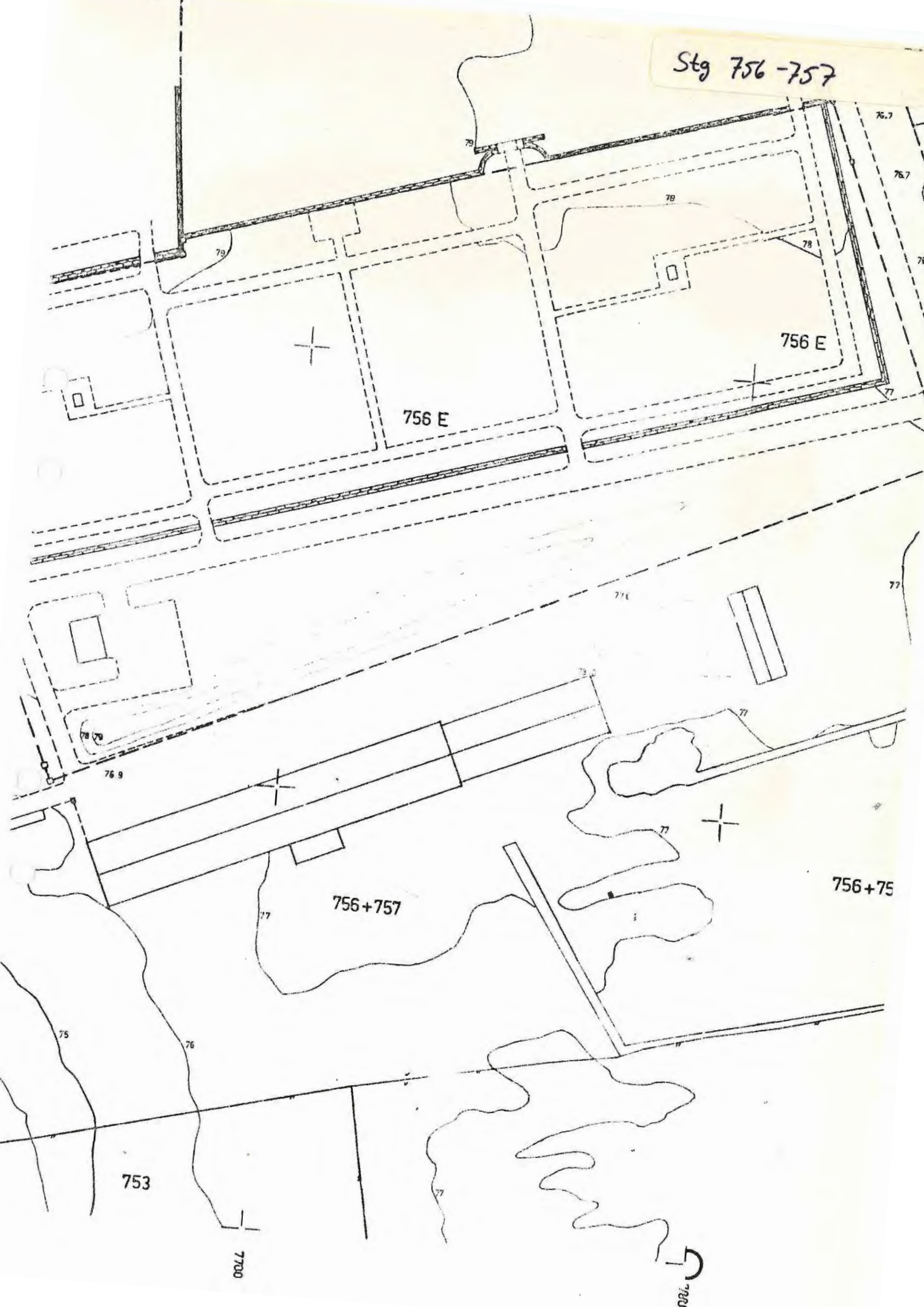
Kommentar Mycket av den gamla atmosfären kvar.

Beskrivning av närmiljön Gammal vildvuxen trädgård lönn.

Stg 756-757



Stg 756-757



Sunne tätort Stadsdel Södra Klockaregården Datum 800730
 Fastighet Stg 756 - 757 Film nr SU 218
 Platuadress Torvnäsvägen Karta
 Fast:s namn Arrendegården Sign TO
 Arkitekt

Obj. art, tid, funktion (våning för våning) Arrendegård under kyrka. Statarlänga tidigare
 på kyrkogårdens plats.

Ugiftslämnare, litt Inger Håkansson
 Rättningar
 Arkivhandlingar

Hus nr	Husets funktion	Vån ant.	Grund mtr.	Stom mtr.	Fasad mtr.	Färg Fasad	Fön.	Dörr	Tak mtr. färg	Byggn. år b,l,u	Ombyggn. år
I	Bostad	1½	Btg	T	SLL	FR	V	X	2 T R	b 1920-30	
	Ladugård	2	Btg	Tg/B	SSP Tg	FR	Br	Br	grå Et	b 1950	
III	Verkstad	1	Btg	Btg	slät	grå	grå	Br	grå Et	b 1950	
IV	Garage	1	S	B	SSP	FR	X	X	grå Et	b 1950	

Kommentar Kommunen förvärvat pastoratets arrendegården i Åmberg.

Beskrivning av närmiljön Gammaldags uppvuxen trädgård.

..... Stadsdel Datum

astighet stg 756 - 757 forts. Film nr

atuadress Karta

ast:s namn Sign

arkitekt

nl. art, tid, funktion (våning för våning)

iftslämnare, litt

Relevanta handlingar

Arkivhandlingar

Hus nr	Husets funktion	Vån ant.	Grund mtr.	Stom mtr.	Fasad mtr.	Färg Fasad	Fön.	Dörr	Tak mtr. färg	Byggn. år b, l, u	Ombyggn. år
V	Garage	1	Btg	B	Fjäll	Br	-	X	P grå	b 1970	
	Uthus ?	1	S	T	SLL	TER	V	grå	2 T R	?	

Kommentar VI knuttimrat med åstak OBS.

Beskrivning av närmiljön

Sunne tätort Stadsdel Södra Klockaregården Datum 800730
 Fastighet Stg 756 - 757 Filnr SU 218
 Adress Torvnäsvägen Karta
 Fast:s namn Villa Harder Sign TO
 Arkitekt

Utl. art, tid, funktion (våning för våning) Tidigare kommunisterboställe.

Äftslämnare, litt
 Rörningar
 Arkivhandlingar

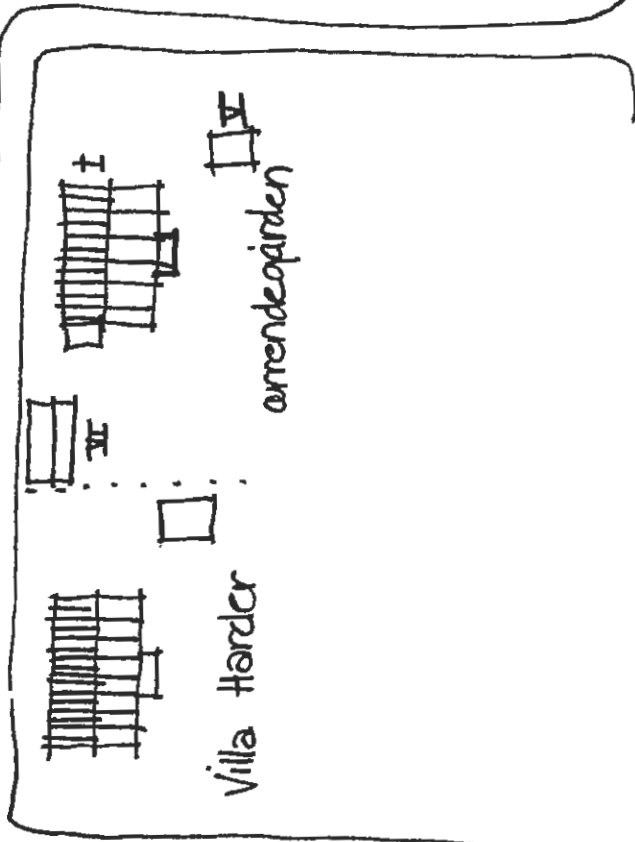
Hus nr	Husets funktion	Vån ant.	Grund mtr.	Stom mtr.	Fasad mtr.	Färg Fasad	Fön.	Dörr	Tak mtr. färg	Byggn. år b,l,u	Ombyggn. år
I	Bostad	1½	S/Btg	T	SLL	G	V	Br X	2 T R	b 1920-30	
	Garage	1	Ptg	B	Fjäll	Br	Br	V	P grå	b 1970	

Kommentar

 Beskrivning av närmiljön

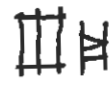
↑ Nord

Kyrkogård



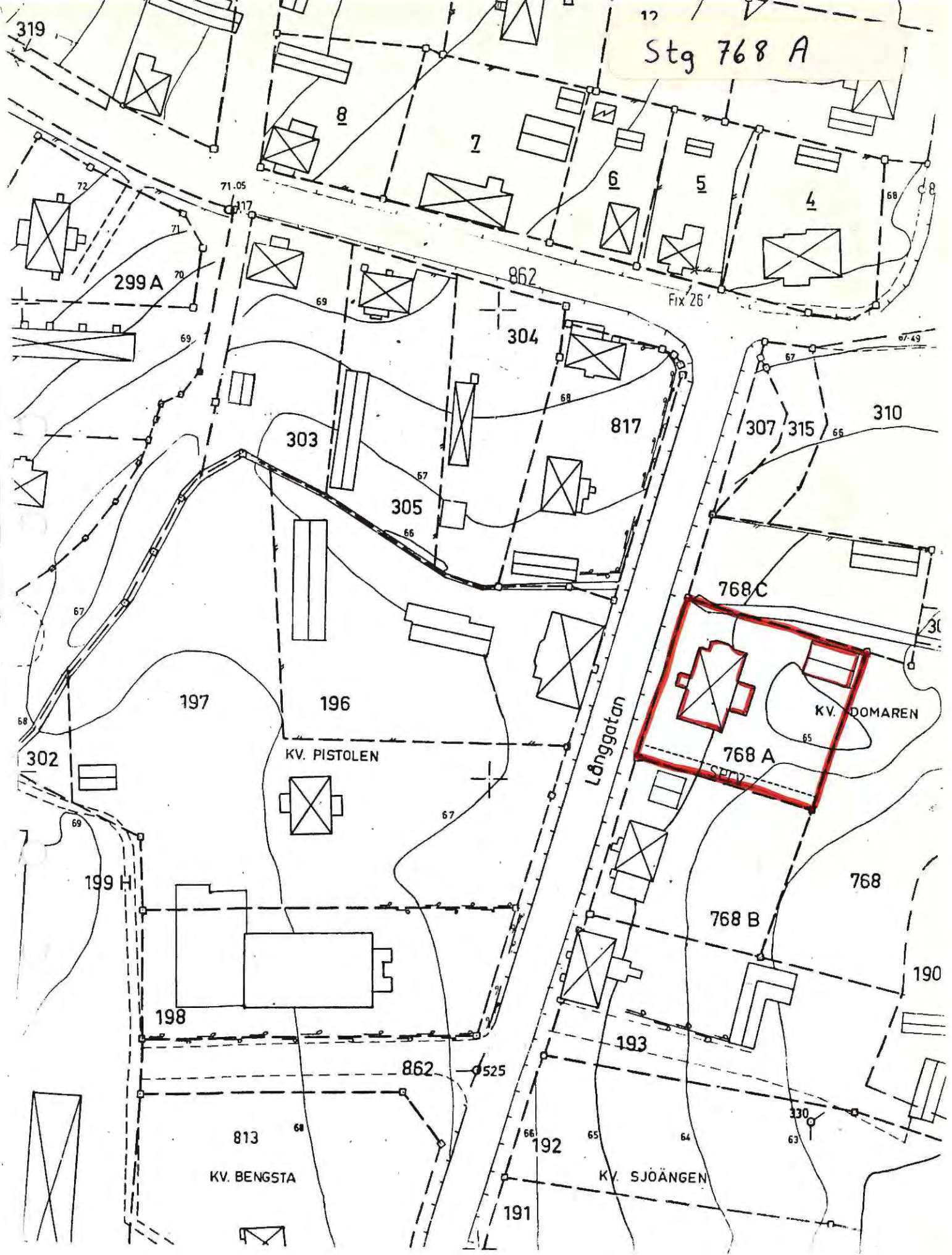
Villa Horder

arrendeaparden



Ö. Ämtervik

Stg 768 A



Långgatan

KV. PISTOLEN

KV. BENGSTA

KV. SJÖÅNGEN

KV. DOMAREN

768 C

768 A

768 B

768



Sunne tätort Stadsdel Centrum Datum 27/6-80
 Fastighet (Kv. Domaren), Stg 768 A Film nr SU 147
 Gatuadress Långgatan 40 Karta
 Fast:s namn Sydowska huset Sign IG
 Arkitekt

Anl. art, tid, funktion (våning för våning) lägenheter 3 stycken tidigare von Sydow
 2 avstyckningar B och C
 Färg: ockra Ljust gult under det grå färglagret

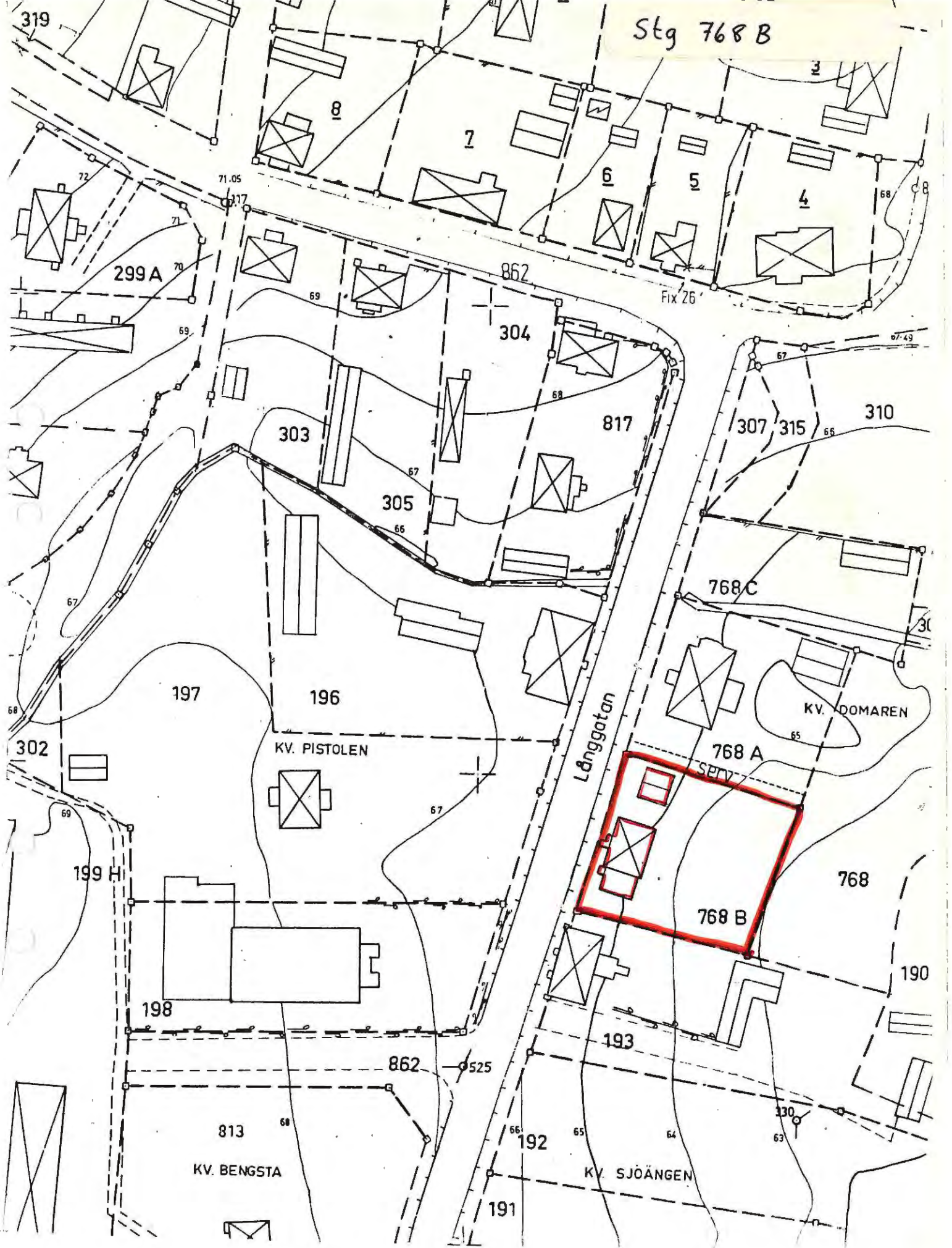
Ömsorgslösnare, litt Sonja Olsson hyresgäst
 Räkningar
 Arkivhandlingar

Hus nr	Husets funktion	Vån ant.	Grund mtr.	Stom mtr.	Fasad mtr.	Färg Fasad	Fön.	Dörr	Tak mtr. färg	Byggn. år b, l, u	Ombyggn. år
	Bostad	2 $\frac{1}{2}$	S	T	SPS LFS SLP	Grå	V	Br	P Gö	U 1880-90	många gånger tidigare 1969-70
	Garage	1	Btg	B	SLP	Lasyr	S	S	P S	U 1977	

Kommentar Baksidan mot gatan, placeringen sned i förhåll till nuvarande gatusträckning, gatan rätad. Fasaden mot gatan trist. Plattor och utbytta fönster. Veranda sidan rikt utsirad med fönsteröverstycken och balusterdockor.

Beskrivning av närmiljön Trädgården går ända ner till vattnet, nu hälften vildvuxen. Tidigare fanns lusthus nära vattnet framför huset. Asfalterad parkeringsplats.

Stg 768 B



Sunne tätort Stadsdel Centrum Datum .. 27/6-80
 Fastighet (Kv. Domaren) Stg 768 B Film nr SU 147
 Gatadress Långgatan 36-38 Karta
 Fast:s namn "Isbergs" Sign .. IG
 Arkitekt

Anl. art, tid, funktion (våning för våning) En familjs hus

Uppgiftslämnare, litt Ägare Ann Charlotte Tiljander
 Rönningar
 Arkivhandlingar

Hus nr	Husets funktion	Vån ant.	Grund mtr.	Stom mtr.	Fasad mtr.	Färg Fasad	Fön.	Dörr	Tak mtr. färg	Byggn. år b,l,u	Ombyggn. år
I	Bostad	2	Btg	B	Tg	G	R	X	E R	U 1957	
II	Garage	1	Btg	B	SLP	Br lasyr	/	Br	P	U ca 1970	

Kommentar Typisk femtitals villa, fasaden nära vägen.

Beskrivning av närmiljön

Sunne tätort Stadsdel Centrum Datum ..25/6-80.....
 Fastighet ..(Kv. Domaren), Stg 768 c Film nr SU.147.....
 Gatuadress Långgatan 42 Karta
 Fast:s namn Sign
 Arkitekt

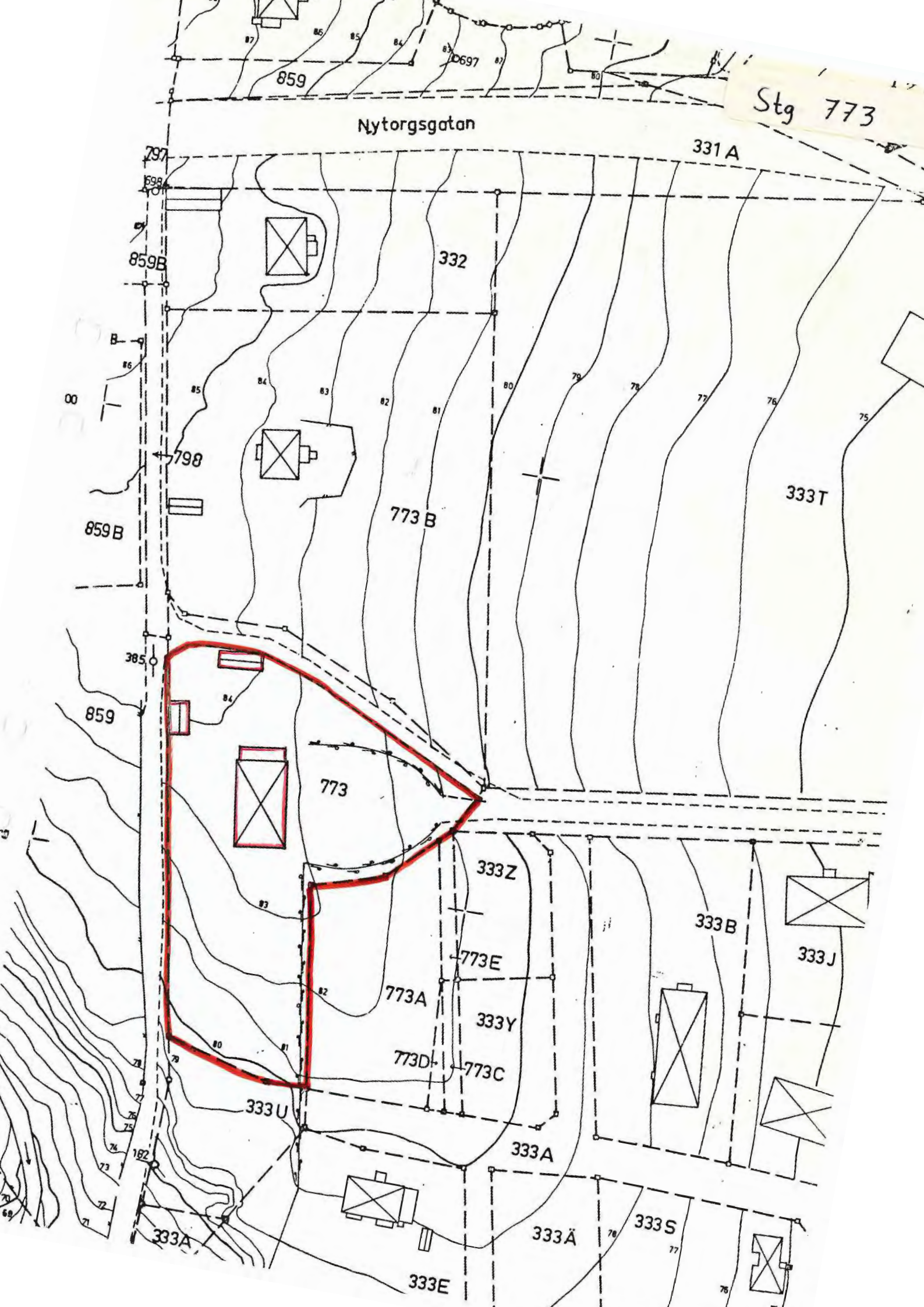
Anl. art, tid, funktion (våning för våning) Rivet

Opplysningskällor, litteratur
 Ritningar
 Arkivhandlingar

Hus nr	Husets funktion	Vån ant.	Grund mtr.	Stom mtr.	Fasad mtr.	Färg Fasad	Fön.	Dörr	Tak mtr. färg	Byggn. år b, l, u	Ombyggn. år

Kommentar

Beskrivning av närmiljön Sank, vildvuxen tomt



Sunne tätort Stadsdel Skäggeberg Datum 800714
 Fastighet Stg 773 Film nr SU 181, 236
 Postadress Älvkullsg. 11 A Karta
 Fast:s namn Älvkullen Sign TO
 Arkitekt

Ägarens morfar inköpte 1917. Ägarens
 far Byggmästare. Tidigare ägare Häradshövding Rudebäck.

Öfvertagare, lott Stig Östlund ägare
 Planeringar
 Arkivhandlingar

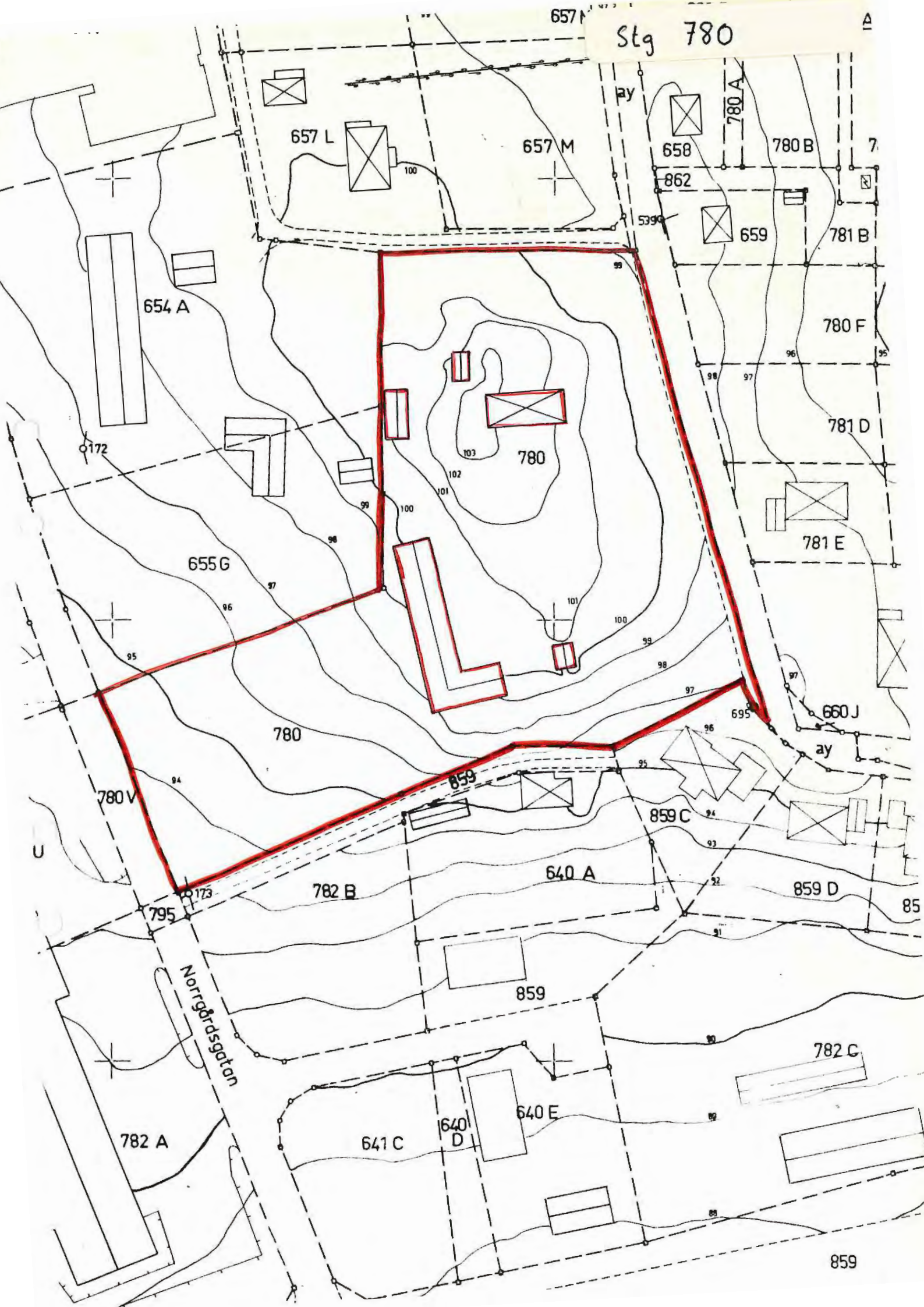
Hus nr	Husets funktion	Vån ant.	Grund mtr.	Stom mtr.	Fasad mtr.	Färg Fasad	Fön.	Dörr	Tak mtr. färg	Byggn. år b, l, u	Ombyggn. år
I	Bostad	2	S	T	LFS LSP	V	V	Brun	sk	?	u 1852
II	Lillstuga	1	S	T	SLL	V	Brun	Brun	papp S	b 1930	
III	Garage	1	Btg plint	B	SLL	V	G	G	papp S	b 1850	

Kommentar Bottenvåning stenimiterande träpanel, påbyggt 1852 av samma byggmästare som byggde Lerbrobäcken. Centralvärm 1936.

Beskrivning av närmiljön Grusgångar. Rundel mot öster. Uppvuxen trädgård, piskstall.

Stadsäga 775, se stg 721

Stg 780



Sunne tätort Stadsdel Skäggeberg Norra Datum 800724
 Fastighet Stg 780 Film nr SU 204
 Adress Höglundagatan 9-13 Karta
 Fast:s namn Där öpp i Skäggeberg. Sign TO
 Arkitekt Byggmästare Persson V. Ämtervik (Ingemar)

Obj. art, tid, funktion (våning för våning) Sunnes första skola, Jordbruket kvar mjölk-
 kor 1980. Brygghuset eventuellt drängstuga tidigare.

Öfvertagare, lott Alma Larsson ägare.
 Handlingar Ägaren innehar handlingar och fotografier.
 Arkivhandlingar

Hus nr	Husets funktion	Vån ant.	Grund mtr.	Stom mtr.	Fasad mtr.	Färg Fasad	Fön.	Dörr	Tak mtr. färg	Byggn. år b,l,u	Ombyggn. år
I	Bostad	2	Btg	T	SLP	R	V	Br	1 T R	u 1700-t	u 1967-71
II	Ladugård	1	S Btg	Tg T B		FR	V	S	Grå Et	b 1900	
III	Brygghus	1	S	T/B	SLP	FR	V	S	Grå Et	? b	1900
IV	Sommarstuga	1	Btg plint	B	LFS	X	X	X	P Grå	b 1920	

Kommentar Vid renoveringen hittades div. köpehandlingar och andra handlingar i
 trossbotten från 1809-1874. De gamla dörrarna flyttade till 2:a våning.

Beskrivning av närmiljön Gården belägen mellan industriområde och villaområde. Gammal
 trädgård syrenberså.

Sunne tätort Stadsdel Skäggeberg Datum 800724
 Fastighet Stg 780 Film nr SU 204
 Postadress Karta
 Fast:s namn Sign TO
 Arkitekt

Utl. art, tid, funktion (våning för våning)

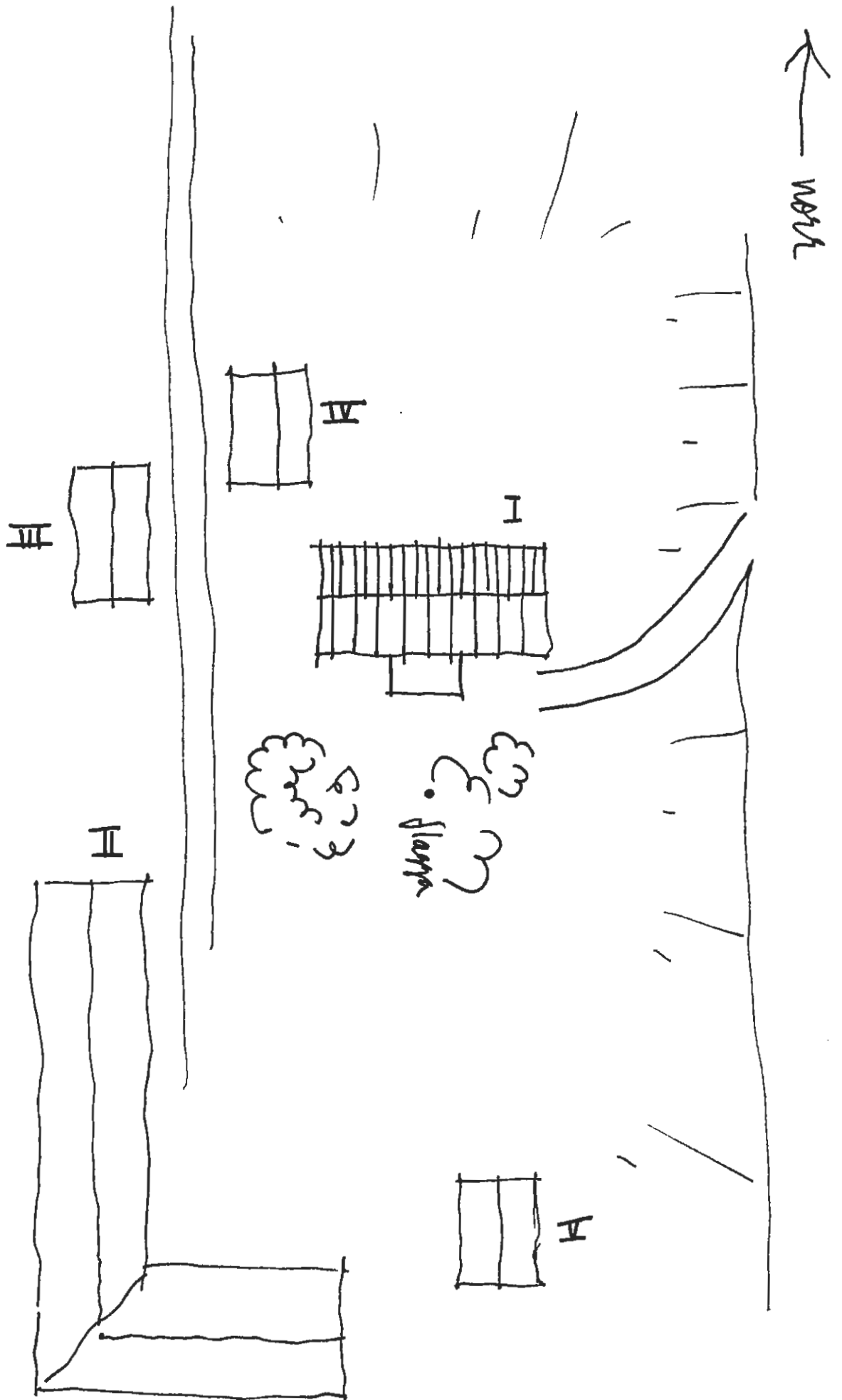
Byggnadslämnare, litt
 Rättigheter
 Arkivhandlingar

Hus nr	Husets funktion	Vån ant.	Grund mtr.	Stom mtr.	Fasad mtr.	Färg Fasad	Fön.	Dörr	Tak mtr. färg	Byggn. år b,l,u	Ombyggn. år
V	Källare	-	-	Tg S	SSP	(FR)	-	(FR)	P X	b 1900	

Kommentar V tegelvalv naturstens gavlar tidigare spånklätt.

Beskrivning av närmiljön

Stg 780



Sunne tätort Stadsdel Norra Klockaregården Datum 800731
 Fastighet Stg 786 Film nr SU 221 219
 Gatuadress Sundgatan Karta
 Fast:s namn Brårudsindustriområde Sign IG
 Arkitekt

Anl. art, tid, funktion (våning för våning) Industriområde, Ramströms byggmtrl,
 pirelle hydral, Millers, Hebe Slöp Ab, Fve maskiner, Gummifabriken.

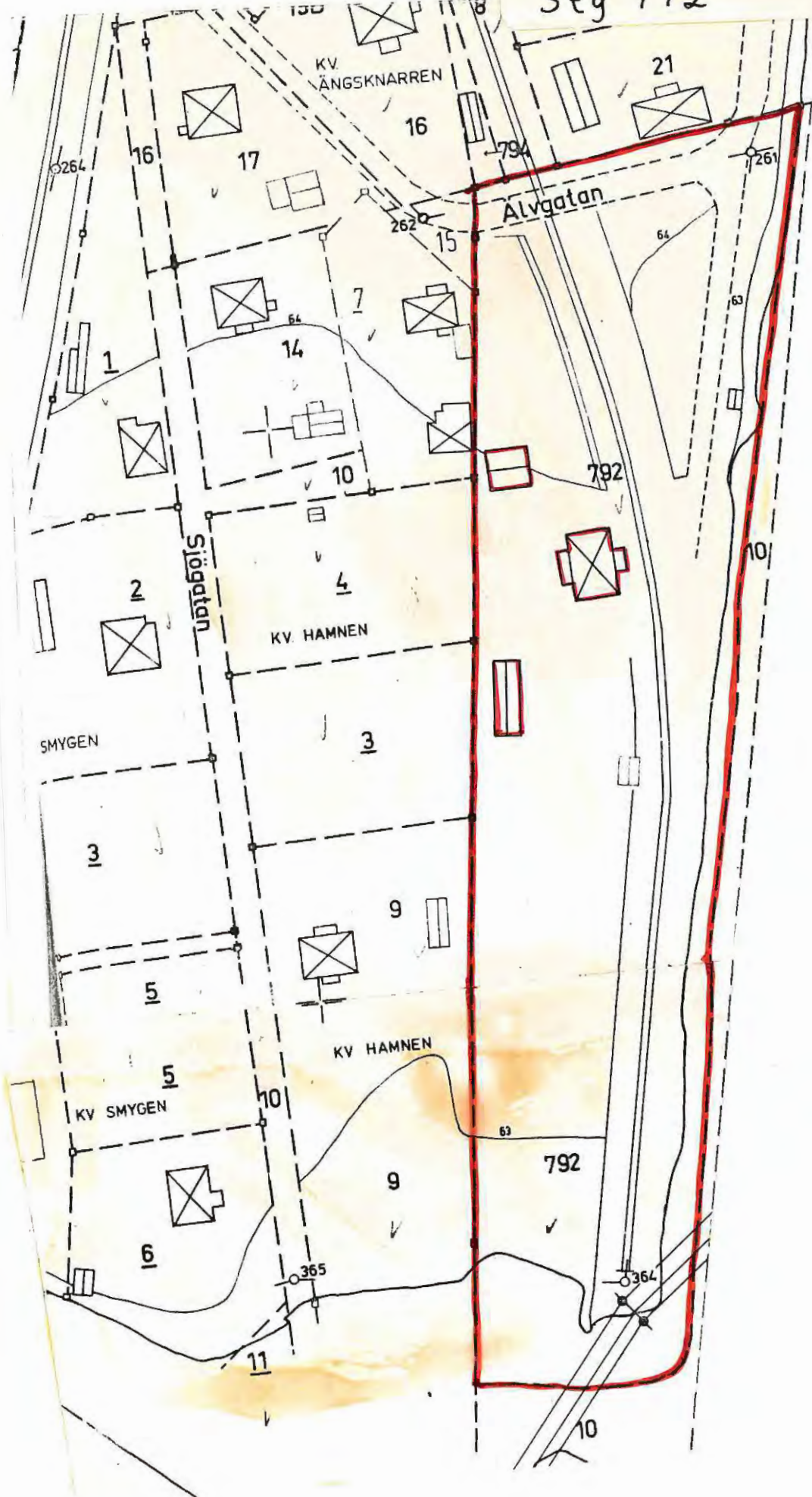
Uppförelse, litt
 Rättigheter
 Arkivhandlingar

Hus nr	Husets funktion	Vån ant.	Grund mtr.	Stom mtr.	Fasad mtr.	Färg Fasad	Fön.	Dörr	Tak mtr. färg	Byggn. år b,l,u	Ombyggn. år
	Industrikontor	1	Btg	stål	plåt	gul grön	-	-	plåt		
	"					röd					
						brun grön	Tg				

Kommentar

Beskrivning av närmiljön Östra stranden på sundet.

Stg 792



..... Sunne tätort Stadsdel Centrum SO Datum .. 800729

Fastighet Stg 792 Film nr SU 213

Gatuadress Älvgatan 1 Karta

Fast:s namn Sign .. HE

Arkitekt

Anl. art, tid, funktion (våning för våning) Kommunen äger huset, hyr ut.

.....

.....

.....

Uppgiftslämnare, litt

Ritningar

Arkivhandlingar

Hus nr	Husets funktion	Vån ant.	Grund mtr.	Stom mtr.	Fasad mtr.	Färg Fasad	Fön.	Dörr	Tak mtr. färg	Byggn. år b, l, u	Ombyggn. år
I	Bostad	1½	Sten		LFS	G P	V	Br	P		
II	Förråd	1	ks	Stolp	LFS	FR		Br	papp		
III	Källare				Tg				2 T		

Kommentar

.....

.....

.....

.....

Beskrivning av närmiljön

.....

.....

.....

.....



Sunne tätort Stadsdel Östra Åmberg Datum 800801
 Fastighet Stg 801 Film nr SU 224
 Postadress Åmbergsvägen 28 Karta
 Fastighets namn Sign TO
 Arkitekt

Objekt art, tid, funktion (våning för våning)

Fastighetslänare, lott

Planeringar

Arkivhandlingar

Hus nr	Husets funktion	Vån ant.	Grund mtr.	Stom mtr.	Fasad mtr.	Färg Fasad	Fön.	Dörr	Tak mtr. färg	Byggn. år b, l, u	Ombyggn. år
I	Bostad	1½	Btg	T/B	SLL	FR	V	X	P grå	b 1920	
II	Bostad	1	S	T	-	Br	V B	Br	P grå	b 1975	

Kommentar

Beskrivning av närmiljön Liten grusplätt mot öster övrigt gräs unga träd. Häck mot vägen.



Sunne tätort Stadsdel Östra Åmberg Datum 800801
 Fastighet Stg 802 Film nr SU 223
 Postadress Åmbergsvägen 30 Karta
 Fastighets namn Sign TO
 Arkitekt

Objekt art, tid, funktion (våning för våning) Tidigare handelsträdgård.

Ägare/Öfverslämnare, litta
 Planeringar
 Arkivhandlingar

Hus nr	Husets funktion	Vån ant.	Grund mtr.	Stom mtr.	Fasad mtr.	Färg Fasad	Fön.	Dörr	Tak mtr. färg	Byggn. år b,l,u	Ombyggn. år
I	Bostad	1½	St	T/B	Et	vit	R	R	2 T R	b 1900	
II	Uthus	1	S	B	SSP	GRÅ	G	grå	P X	b 1950	
III	Garage	1	-	B	maso- nit	grå	-	G	P X	b 1950	
IV	Växthus	1	Btg	B	glas	(vit)	-	Gö	plast gul	1950	

Kommentar

Beskrivning av närmiljön Tidigare handelsträdgård.

Stg 803



803

804

805

806

807

808

852

318

269

270

274

282

283

286

287

288

285

281

279

KV. MÅLAREN

KV. STUPE T

Frödingsv

Sunne tätort Stadsdel Åmberg östra Datum 800717
 Fastighet Stg 803 Film nr SU 192 + 193
 Postadress Åmbergsvägen 20 Karta
 Fast:s namn Sign TO
 Arkitekt

Val. art, tid, funktion (våning för våning)

Byggnadslämnare, litt

Planeringar

Arkivhandlingar

Hus nr	Husets funktion	Vån ant.	Grund mtr.	Stom mtr.	Fasad mtr.	Färg Fasad	Fön.	Dörr	Tak mtr. färg	Byggn. år b, l, u	Ombyggn. år
I	Bostad	2	S	B/T	SLP SPS LPS	V	R	X	P Grå	b 1900	
II	Bostad	2	Btg	B	SLL	FR	V	V	S papp	b 1930	
III	Uthus	2	S	B	SLL	FR	V	Br	grå eternit	b 1930	
	Jordkällare	1	S Btg					X	Jord	b 1930	

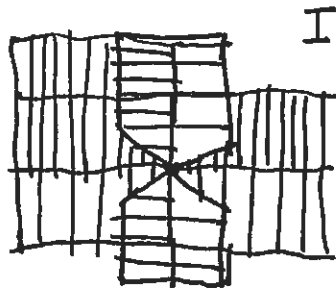

Kommentar Inskription Hus II O väggen "Penis Bonus Pax in Domus". III fd. stall.

Beskrivning av närmiljön Uppvuxen trädgård, prydnadsbuskar, stenplattor SI, grusgångar, gräsytor.

Stg 803



← norr



Åmbergsvägen

Stg 804



KV. MÅLAREN

KV. STUPE

Frödingsvi

Sunne tätort Stadsdel ... Amberg Östra Datum 800717
 Fastighet Stg 804 Film nr SU.193
 Adress Ambergsvägen 22 Karta
 Fast:s namn Sign TO
 Arkitekt

Utl. art, tid, funktion (våning för våning)

Ägare/ftslämnare, litt Bertil Nilsson ägare
 Planering
 Arkivhandlingar

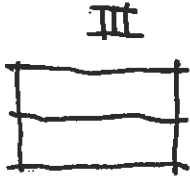
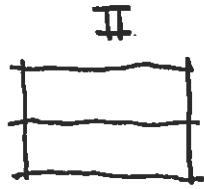
Hus nr	Husets funktion	Vån ant.	Grund mtr.	Stom mtr.	Fasad mtr.	Färg Fasad	Fön.	Dörr	Tak mtr. färg	Byggn. år b,l,u	Ombyggn. år
I	Bostad	2	S	T/B	SLP SLL	vit	Gö	vit	2 T R	b 1900	
II	Uthus	1	Btg plint	B	SLL	FR	V	Br	2 T R	u 1950	
III	Jordkällare	1	Btg	S/B	SLP	FR	-	Gö	2 T R	u 1950	

Kommentar

Beskrivning av närmiljön Nya och gamla fruktträd, grusinfart, gräsmattor, brunn finns
 spjälstaket. Sv

Stg 804

← Norr



brunn
○



Åimbergsvägen



Sunne tätort Stadsdel .. Amberg .. östra Datum 800717
 Fastighet Stg 805 Film nr SU 193
 Adress Ambergsvägen 24 Karta
 Fastighets namn Sign TO
 Arkitekt

Objekt art, tid, funktion (våning för våning)

Ägare, lott Bertil Nilsson granne
 Övriga
 Arkivhandlingar

Hus nr	Husets funktion	Vån ant.	Grund mtr.	Stom mtr.	Fasad mtr.	Färg Fasad	Fön.	Dörr	Tak mtr. färg	Byggn. år b,l,u	Ombyggn. år
I	Bostad	2	S	T/E	SLP	R	S	X	P R	1909	1980
	Uthus	1	-	B	SSP	FR	V	Br	P R	1930	

Kommentar Genomgripande renovering ombyggnad.

Beskrivning av närmiljön Stor björk. Häck mot vägen, uppvuxen trädgård.

Stg 806



Sunne tätort Stadsdel Åmberg östra Datum 800717
 Fastighet Stg 806 Film nr SU.193
 Postadress Åmbergsvägen 26 Karta
 Fast:s namn Sign TO
 Arkitekt

Vnl. art, tid, funktion (våning för våning) Tidigare skomakeri

Giftslämnare, litt Johan Gönnerger ägare

Replikar

Arkivhandlingar

Hus nr	Husets funktion	Vån ant.	Grund mtr.	Stom mtr.	Fasad mtr.	Färg Fasad	Fön.	Dörr	Tak mtr. färg	Byggn. år b,l,u	Ombyggn. år
I	Bostad	2	S Btg	T	fjäll SFS	Br V	GÖ G	X	P GÖ	?	u 1900
II	Uthus	1	S	B	SLL	Gul Br	GÖ G	Br GÖ	P X	u 1960	

Kommentar Hitflyttat från Östanbjörke nuvarande ägaren sedan 1947. Tidigare skomakare
 Fjällpanelen monterad 1964 tidigare SLP. Nuvarande ägaren har sågat av de timrade
 knutarna.

Beskrivning av närmiljön Nya-gamla fruktträd, bär och prydnadsbuskar, gräs, stenplattor
 runt huset. Grusparkering vid vägen. Uppseendeväckande! Mycket blommor mot vägen.



BYGGNAD SINVENTERING

S-län

VÄRMLANDS MUSEUM

Kommun SUNNE Stadsdel Åmberg östra Datum 800716
 Fastighet Stg 809 Film nr SU 188
 Gatadress Åmbergsvägen 32 Karta
 Fast:s namn Sign
 Arkitekt

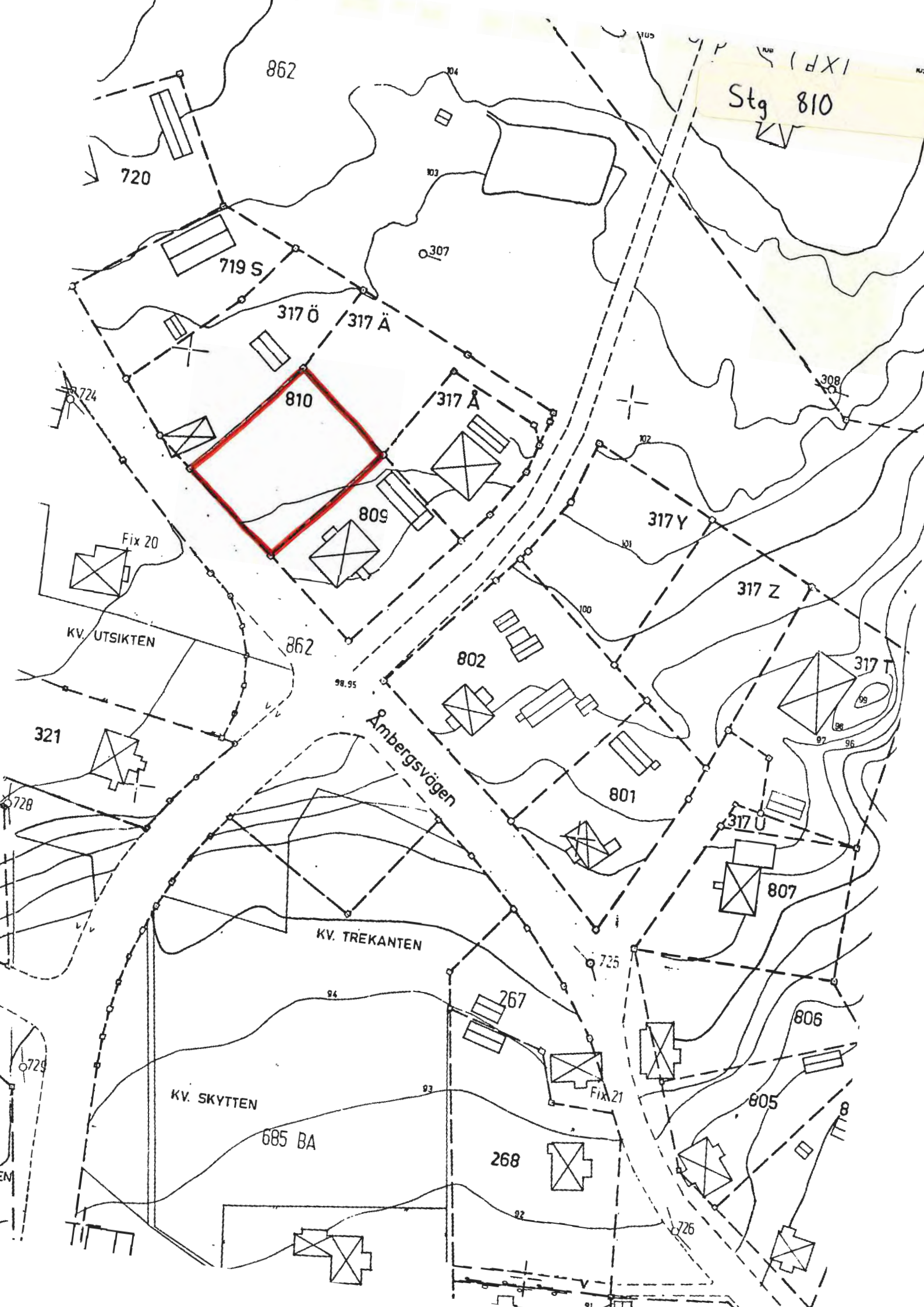
Anl. art, tid. funktion (våning för våning) Bostad

Uppgiftslämnare, litt Fru Bergström
 Ritningar
 Arkivhandlingar

Hus nr	Husets funktion	Vån ant.	Grund mtr.	Stom mtr.	Fasad mtr.	Färg Fasad	Fön.	Dörr	Tak mtr. år	Byggn. färg b, l, u	Ombyggn. år
T	Bostad	3	Btg	T	SLI	Br	V	V	2T R	u 1932?	
II	Garage Sommarrum	2	Rtg	B	SSP	Br	V	Gö	P R	u 1932	
III											
IV											

Kommentar Lång balkong utmed hela långsidan.

Beskrivning av närmiljön Stora Björkar, gräsmatta, beläget vid korsning, Relativt trafikerade Torsbyvägen.



IXP 1
Stg 810

862

720

719 S

317 Ö

317 Ä

810

307

317 Ä

809

317 Y

317 Z

Fix 20

KV. UTSIKTEN

862

802

321

Ambergsvägen

801

317 T

728

KV. TREKANTEN

807

KV. SKYTTEN

685 BA

267

268

Fix 21

806

805

EM

726

Sunne tätort Stadsdel Amberg östra Datum 800716
 Fastighet Stg 810 Film nr SU 188
 Postadress Ambergsvägen 34 Karta
 Fast:s namn Sign IG
 Arkitekt

Utl. art, tid, funktion (våning för våning) Bostadshus 685 Aö har varit huvudfastighet
 f.d ladugård vedbod (ev. slakteri) tillhörde Fridhem.

Utl. ägare, litteratur
 Referenser
 Arkivhandlingar

Hus nr	Husets funktion	Vån ant.	Grund mtr.	Stom mtr.	Fasad mtr.	Färg Fasad	Fön.	Dörr	Tak mtr. färg	Byggn. år b,l,u	Ombyggn. år
	Bostad	1	S	T/B?	SLL	FR	V	r	2 T R	u 1850-t	1950-t fönster bytt
	Vedbod	1	cem	B	SSP	FR	röd	gul- ockra	Px	1950-tal	

Kommentar Gaveln mot vägen mot utfarten till Torsby f.d spåntak.

Beskrivning av närmiljön

Stadsräga^u 813
Bengstergården

Se stadsräga 200!

Stg 817



.....Sunne tätort..... Stadsdel Centrum..... Datum 800624.....
 Fastighet ..Stg.817..... Film nr SU.143.....
 Gatuadress Åbergsvägen 1, Långgatan 43A Karta
 Fast:s namn Sign ..IG.....
 Arkitekt

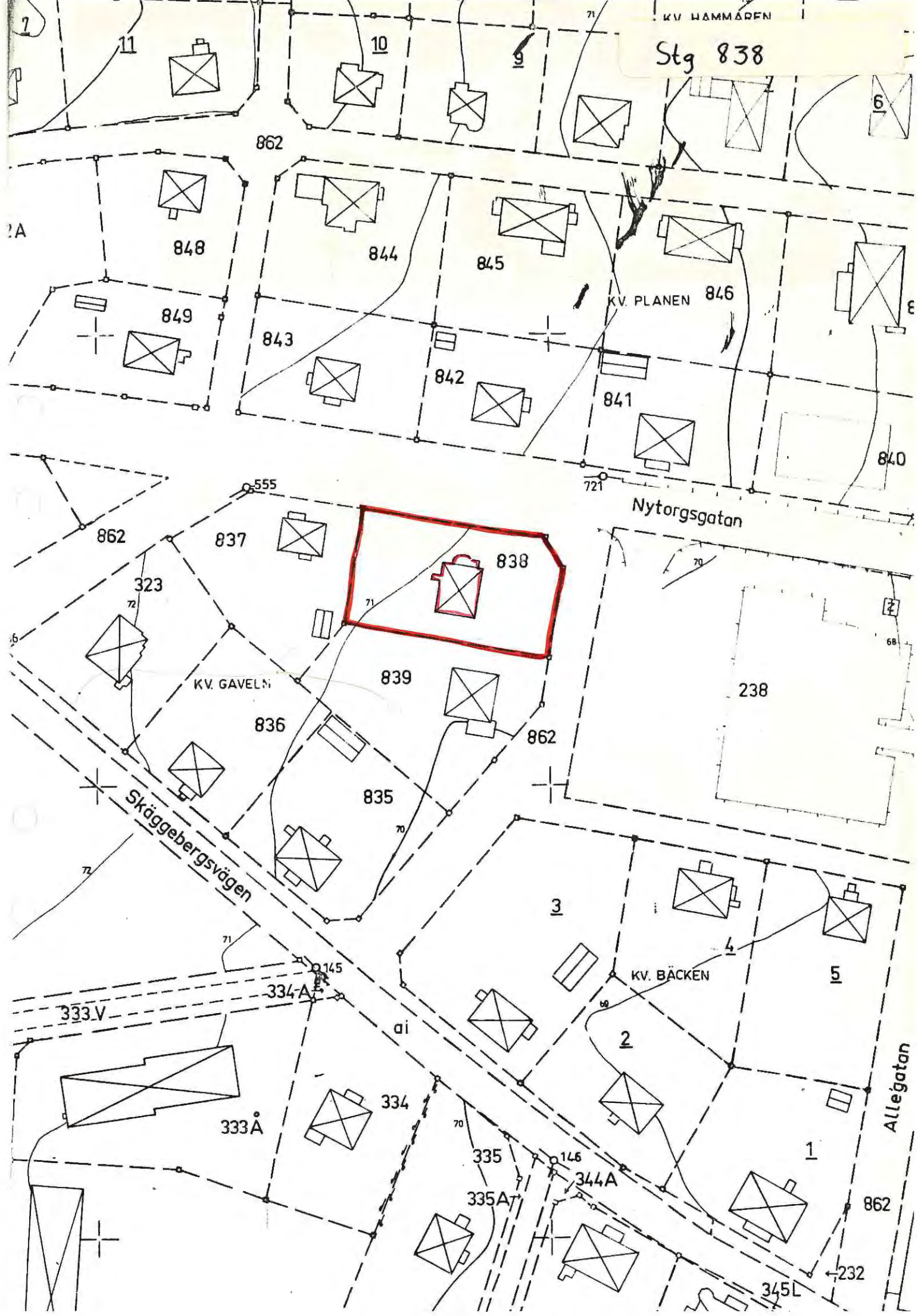
Anl. art, tid, funktion (våning för våning) Hus I 1 Pd. Affärslokal mjölkaffär
 2 Bostad
 Hus II påbyggt

Uppgiftslämnare, litt Ägare Einar Persson
 Räkningar
 Arkivhandlingar

Hus nr	Husets funktion	Vån ant.	Grund mtr.	Stom mtr.	Fasad mtr.	Färg Fasad	Fön.	Dörr	Tak mtr. färg	Byggn. år b,l,u	Ombyggn. år
1	Bostad	2	S Grå	B+T	Revert	G	V	Br	P.A1 Grö	?	Tillbyggnad ca 1940 fönsterbyte
* II	Bostad	2	Btg/ S	B+T	SLL	G	V	Br	P Röd	?	Ca 1940 Skyddsrum
III	Uthus	1½	Btg	B	B	G	G/ Br	G/ Br	E Grå	ca 1940	

Kommentar På tomten gräsmatta fruktträd omsluten hagtornshäck uppväxta fruktträd

Beskrivning av närmiljön Fastigheten belägen på hörntomt vid tidigare genomfartsled.



BYGGNAD SINVENTERING

S-län

VÄRMLANDS MUSEUM



Kommun .. Sunne Stadsdel Datum 1980-08-08
 Fastighet .. Stg. 838 Film nr SU 233 A
 Gatuadress Storgatan 51 Karta
 Fast:s namn "Veterinärbostaden" Sign
 Arkitekt

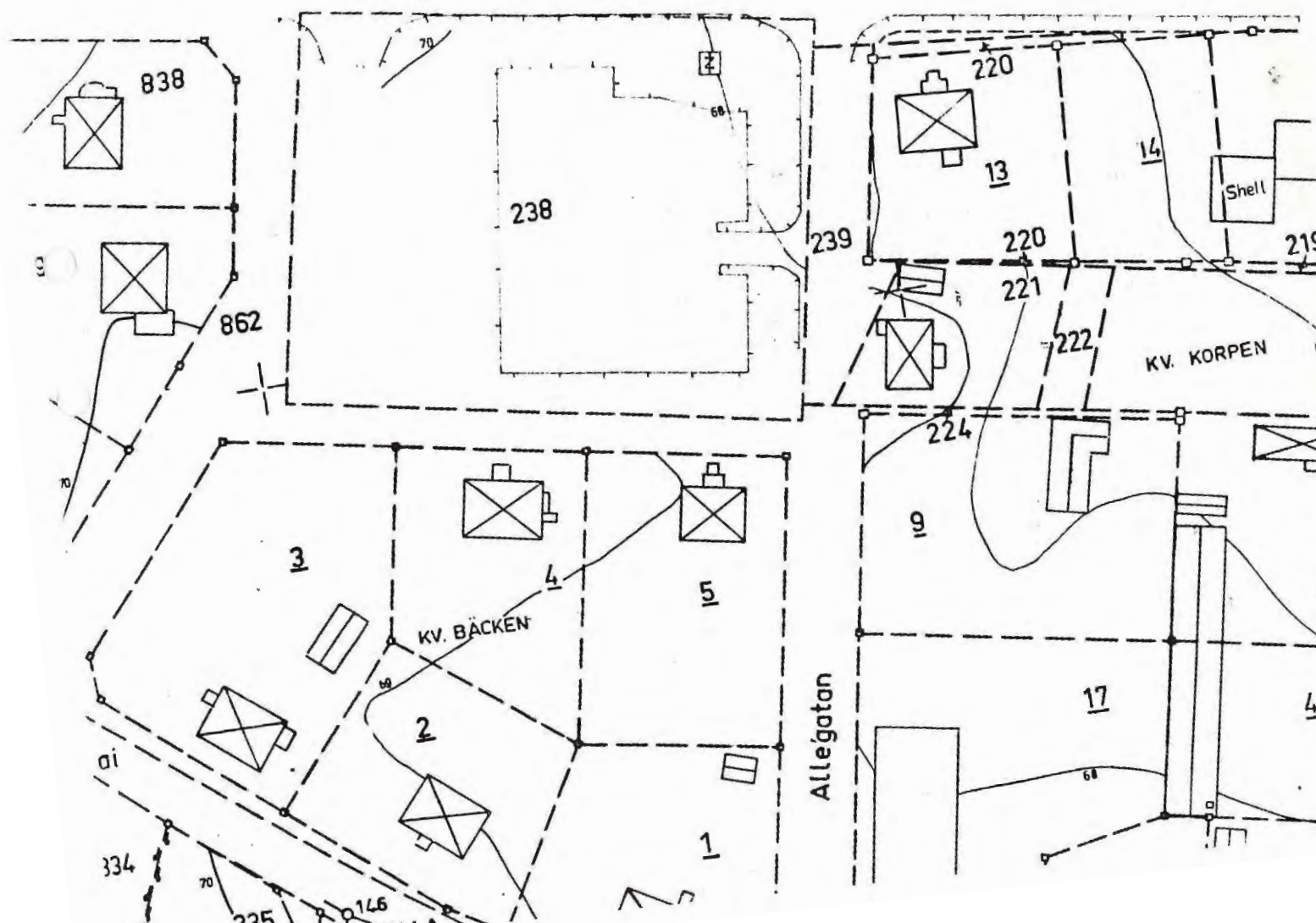
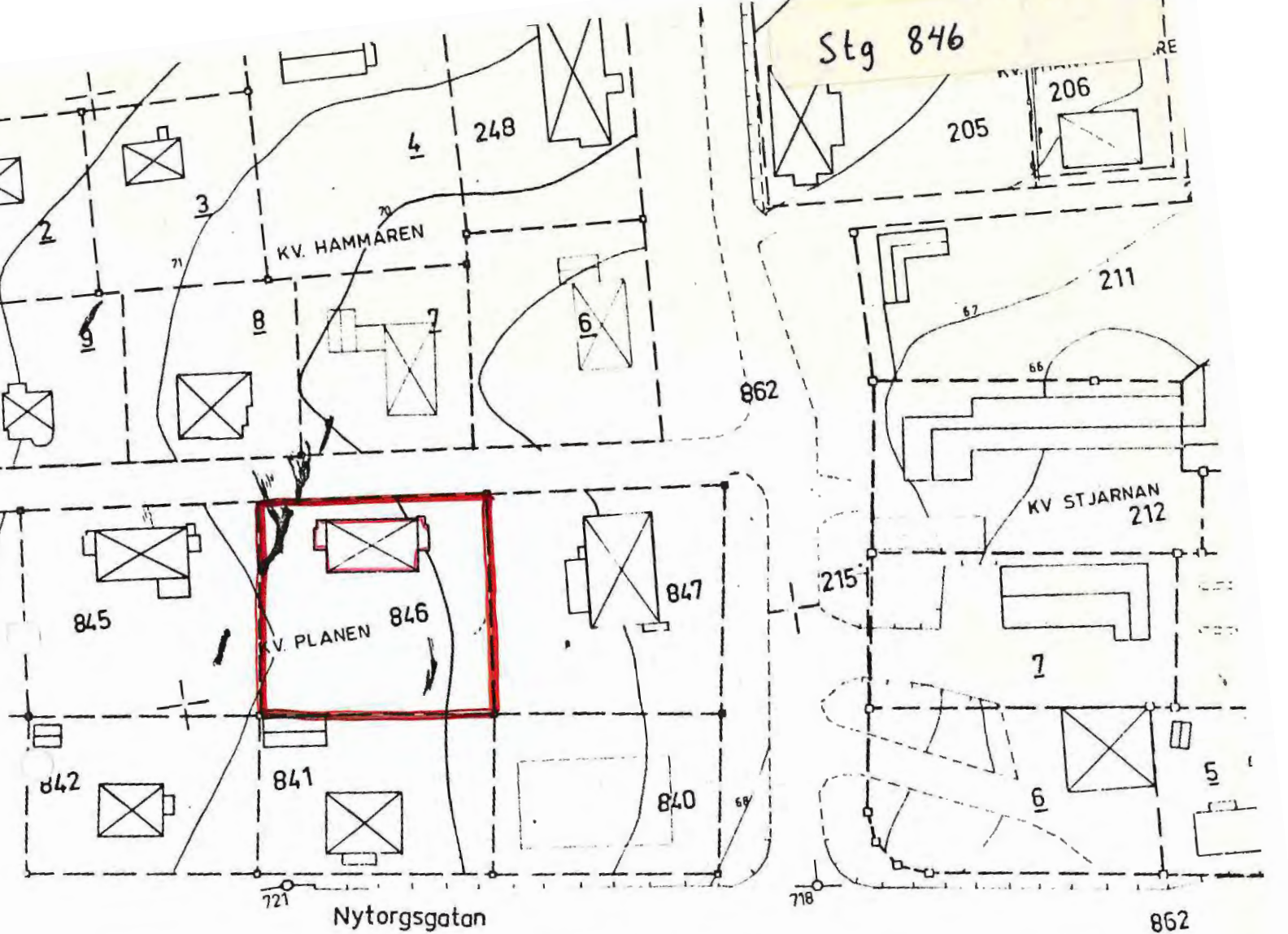
Anl. art, tid. funktion (våning för våning) Enfamiljshus

Uppgiftslämnare, litt
 Ritningar
 Arkivhandlingar

Hus nr	Husets funktion	Vån ant.	Grund mtr.	Stom mtr.	Fasad mtr.	Färg Fasad	Fön.	Dörr	Tak mtr. år	Byggn. färg b, l, u	Ombyggn. år
T	Bostadshus	1 ¹ (3/4)	Btg	St. Plank	Slp	G	Gö	Br	2T R	1910u	
II											
III											
IV											

Kommentar Offrändrad interiör, (uppgift). Byggt som en mindre kopia av prästgården i Grämark. 1 kakelugn, innanfönster, källare under hela huset. Halvcirkelformad veranda som vetter mot Storgatan. Gavelröstena spånklädda.

Beskrivning av närmiljön Villaområde av 20-talstyp, liten fruktträdgård. En bulligare Storgata stör ron som huset annars utstrålar.



BYGGNAD SINVENTERING

S-län

VÄRMLANDS MUSEUM

Kommun .. Sunne Stadsdel Datum .. 1980-09-03
 Fastighet .. Planen Stg. 846 Film nr .. SU 236
 Gatuadress .. Villagatan 3 Karta
 Fast:s namn Sign .. HE
 Arkitekt

Anl. art, tid, funktion (våning för våning) .. Hyresfastighet, 4 lägenheter

Uppgiftslämnare, litt .. Kurt Lindberg
 Ritningar
 Arkivhandlingar

Hus nr	Husets funktion	Vån ant.	Grund mtr.	Stom mtr.	Fasad mtr.	Färg Fasad	Fön.	Dörr	Tak mtr.	Byggn. år	Ombyggn. år
I	Bostad	2	Rtg	Stolp	Kapp Sprit	Rd	Gö	Trä	1T	1942	
II	Förråd	1	S	Stolp	R	Grå		Grå	P		
III	Garage	1	KS	Stolp	SFS	Grå		Grå	Papp		
IV											

Kommentar .. Byggs av köpingen, såldes ca 1950. Hel källare. Grannhuset Villagatan ..
 .. 5 är identiskt lika men gråfärgat, tillbyggt garage med altan (Stg 846).

Beskrivning av närmiljön

BYGGNAD SINVENTERING

S-län

VÄRMLANDS MUSEUM

Kommun . Sunne Stadsdel Datum 1980-09-03
 Fastighet . Stg. 847 Film nr . ST 236
 Gatuadress . Allégatan 15 Karta
 Fast:s namn Sign . HE
 Arkitekt

Anl. art, tid. funktion (våning för våning) .. Hyresfastighet

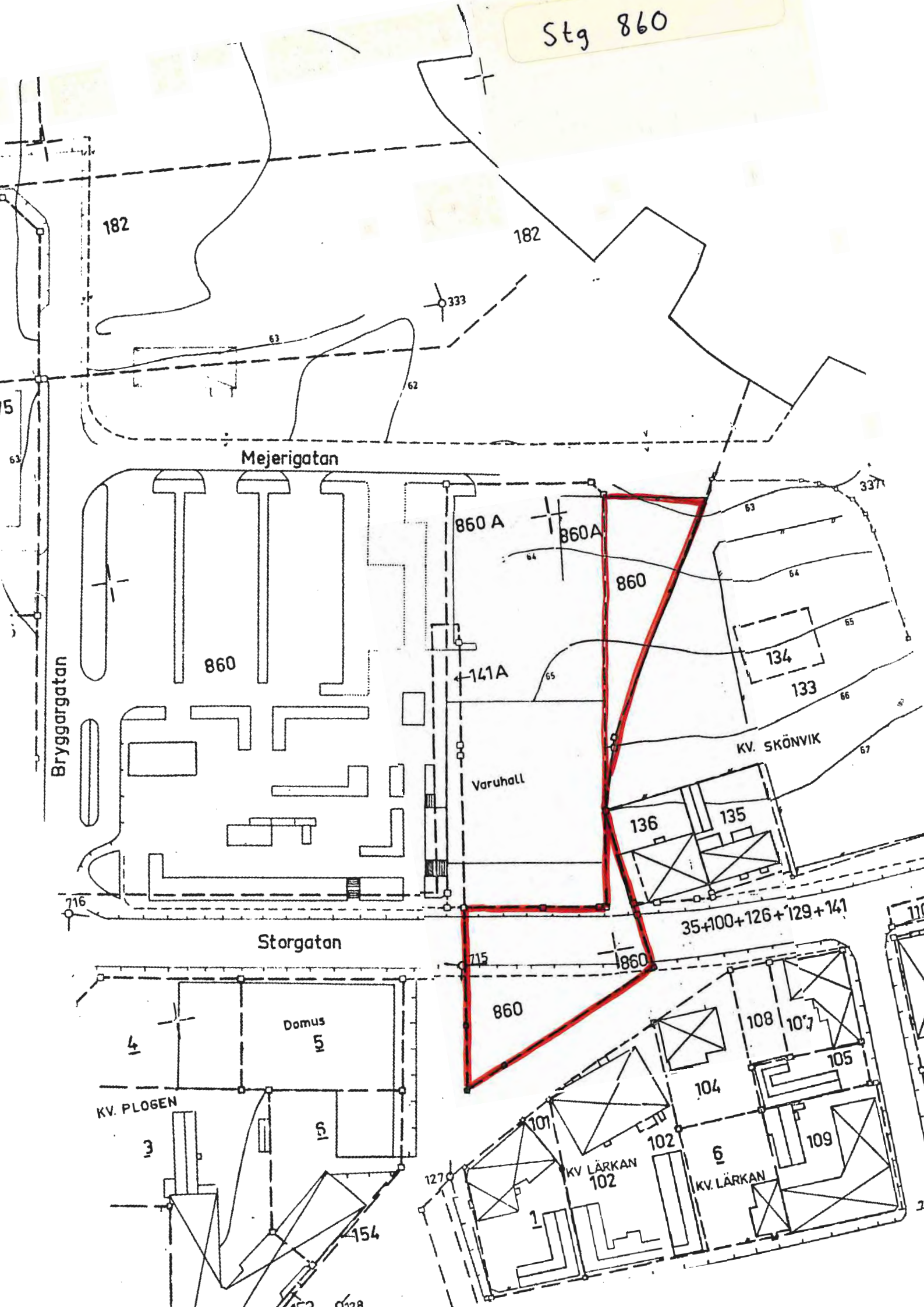
Uppgiftslämnare, litt
 Ritningar
 Arkivhandlingar

Hus nr	Husets funktion	Vån ant.	Grund mtr.	Stom mtr.	Fasad mtr.	Färg Fasad	Fön.	Dörr	Tak mtr. färg	Byggn. år b, l, u	Ombyggn. år
I	Rostad	2	Btg		Rapp Slät	Gr/Gö	Br	Br	IT		
II											
III											
IV											

Kommentar Hel. källare. Ägare Åke Karlsson

Beskrivning av närmiljön

Stg 860



Sunne tätort Stadsdel Centrum Datum 800701
 Fastighet Stg 860 Film nr SU 150-151
 Adress Storgatan Karta
 Fast:s namn Lagerlöfsparken Sign IG
 Arkitekt

Utn. art, tid, funktion (våning för våning) Ett torg med telefonkiosker, soffor
 "nära dej" kiosk. Kallades tidigare "mejerigärdet" då mejeriet låg på ICA:s tomt.
 Vattnet gick längre fram mot platsen än nu. Sadelmakaren hade sin ko på gårdet i begyn-
 nelsen.

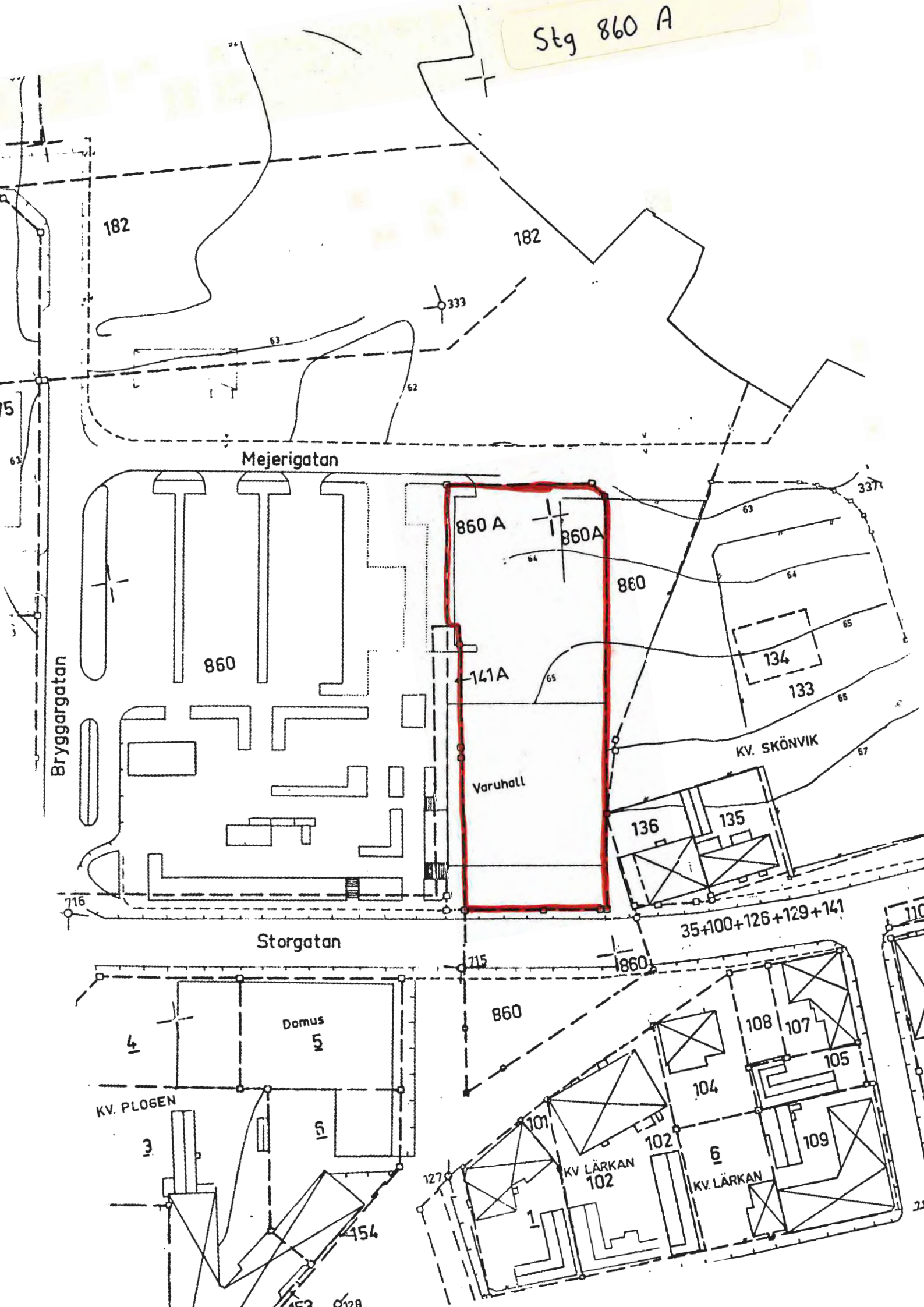
Utslämnare, litt
 Rättningar
 Arkivhandlingar

Hus nr	Husets funktion	Vån ant.	Grund mtr.	Stom mtr.	Fasad mtr.	Färg Fasad	Fön.	Dörr	Tak mtr. färg	Byggn. år b,l,u	Ombyggn. år
	Kiosken	1	Btg	B	E	turkos Gö	Br	Br	Papp?	U ? ca 1968-70	
	Turistbyrån	1	Btg	B	SLP	Br+R Lasyr	V	B	1 Btg S	U ? ca 1975	

Kommentar Ytorna är belagda med gatsten på vissa sluttande passager och betongplattor med småsten på övriga ytor. Nypon buskar och små rönnor utgör vegetaion + en del björkar. Rosenrabatt framför kiosken. Papperspellarna i grönt är mer dominerande än statyn av Selma Lagerlöf som finns här i ett buskage, man ser henne från bilen när man

Beskrivning av närmiljön

Stg 860 A



Sunne tätort Stadsdel Centrum Datum 800701
 Fastighet Stg 860 A Film nr SU 151
 Adress Storgatan 32 Karta
 Fast:s namn Sign IG
 Arkitekt

Anl. art, tid, funktion (våning för våning) Affärshus, Föreningsbanken, Fernlöfs (papper)
 ICA-Hallen, JB Guld, Blomsterbutik, Kondis, Värmlands Folkblads lokal redaktion
 + några lägenheter.

Överslättnare, litt
 Rättningar
 Arkivhandlingar

Hus nr	Husets funktion	Vån ant.	Grund mtr.	Stom mtr.	Fasad mtr.	Färg Fasad	Fön.	Dörr	Tak mtr. färg	Byggn. år b,l,u	Ombyggn. år
I	Affärer, Bostad	2	Btg	B	Tg P	R Gö	V	Glas	papp		
II	Kiosk	1	Btg	B	P	Br	V	Grå	papp?		

Kommentar

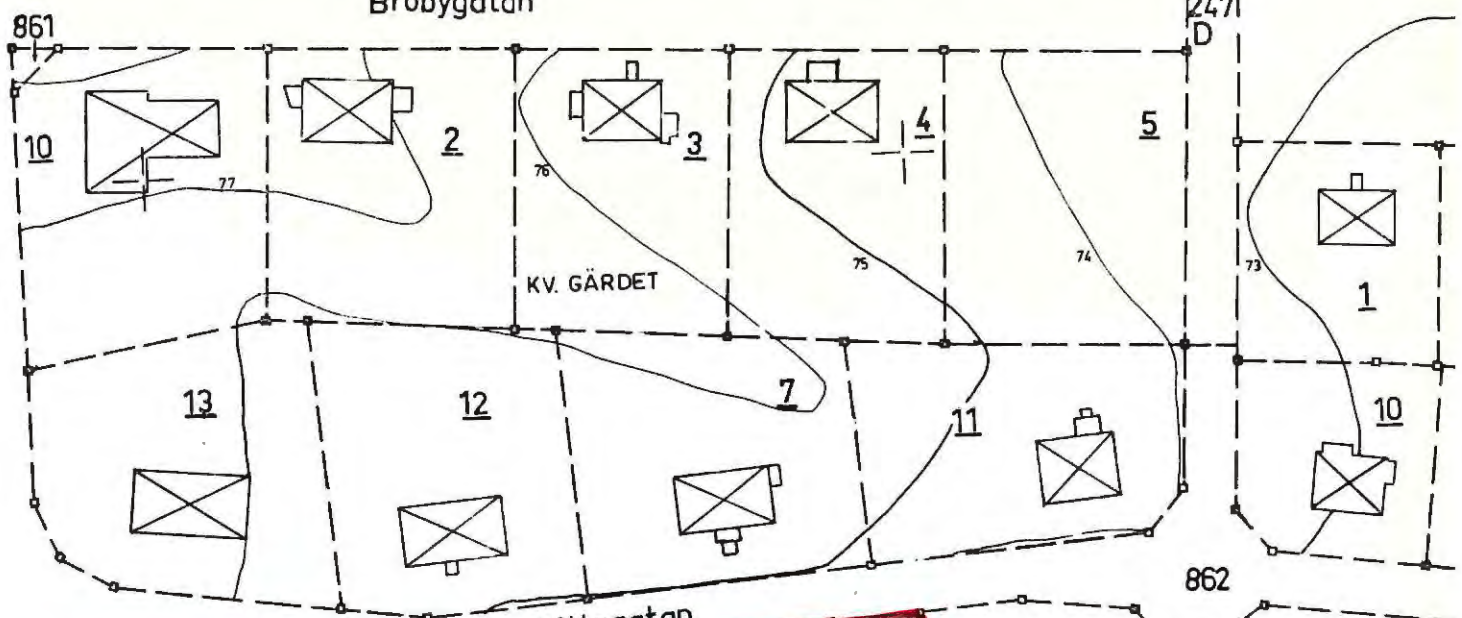
Beskrivning av närmiljön Affärer riktade mot Storgatan och Lagerlöfsparken, uteservering
 vid kondiset. Typisk ICA-Hall! Varuhus i platt stor kaka.

Stg 862 A

Brobygatan

Södra Repslagargatan

247 D



KV. GÄRDET

Villagatan

KV. STIGNINGEN

862 A

Brandstation

848

844

849

843

862

862

850

862

837

Skäggebergsskolan

KV. GAVELN

836

831

835

Skäggebergsvägen

145

Sunne tätort Stadsdel Skäggeberg Datum 800714
 fastighet Stg 862 A Film nr SU 182
 adress Storgatan 52 Karta
 fast:s namn Sign TO
 arkitekt

Obj. art, tid, funktion (våning för våning) Brandstation, Sunnantvätt, Sunne Andelstvätt-
 förening UPA.

Öfverlämnare, litteratur
 Handlingar
 Arkivhandlingar Byggnadsnämnden och Sunne kommuns arkiv.

Hus nr	Husets funktion	Vån ant.	Grund mtr.	Stom mtr.	Fasad mtr.	Färg Fasad	Fön.	Dörr	Tak mtr. färg	Byggn. år b,l,u	Ombyggn. år
	Tvätt Brandstation	1	Btg	Btg	Tg	R	V Grå	Grå	papp S	1967	

Kommentar

Beskrivning av närmiljön Asfalterade och gräsytor prydnadsbuskar små träd.

Stg 864

Forsamlingshemmet

2

864

748

Sunne kyrka

bg

250

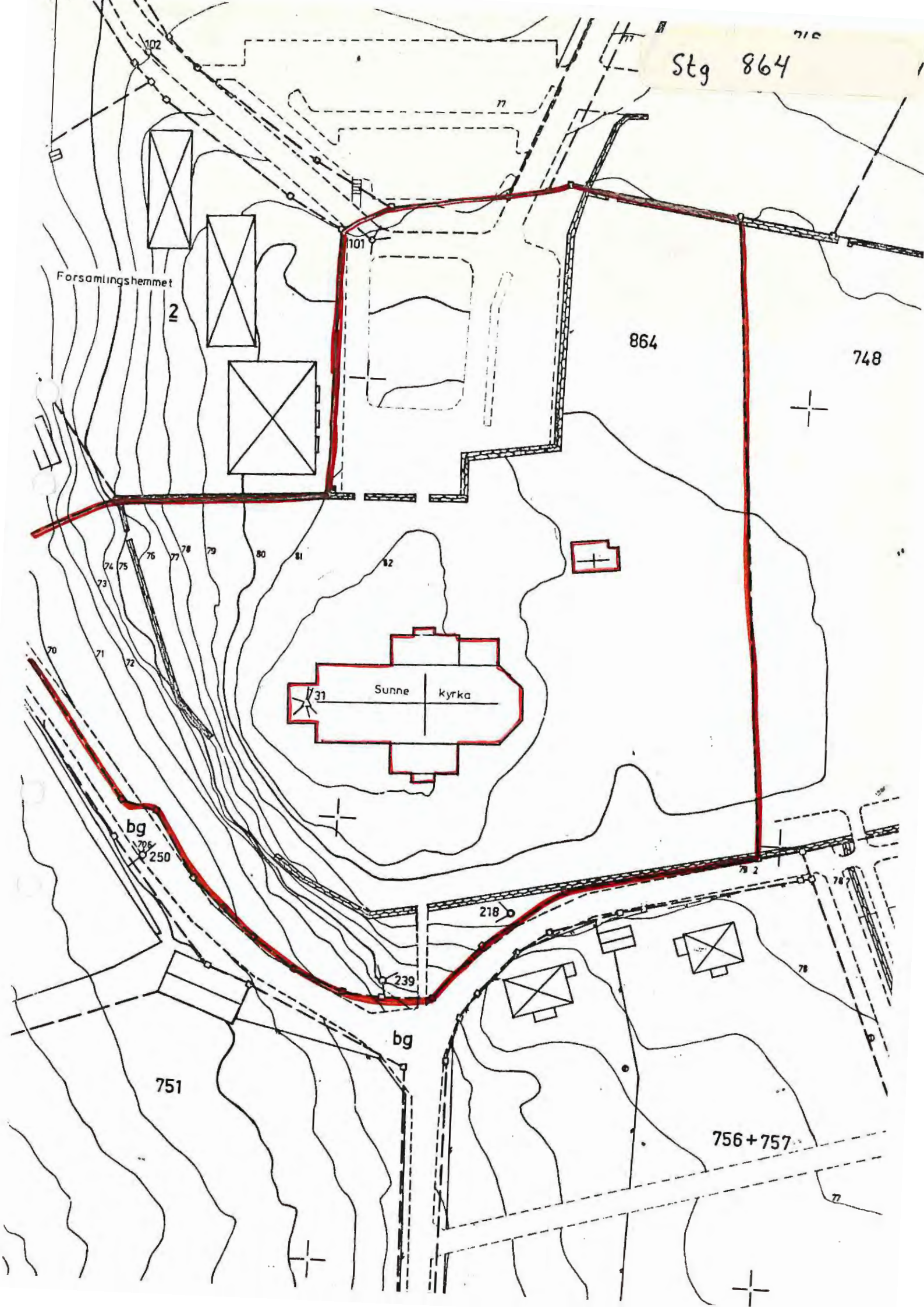
218

239

bg

751

756+757



Sunne tätör Stadsdel Södra Klockaregården Datum 800731
 Fastighet Stg 864 Film nr SU 218
 Gatadress Karta
 Fast:s namn Kyrkan Sign IG
 Arkitekt

Anl. art, tid, funktion (våning för våning)

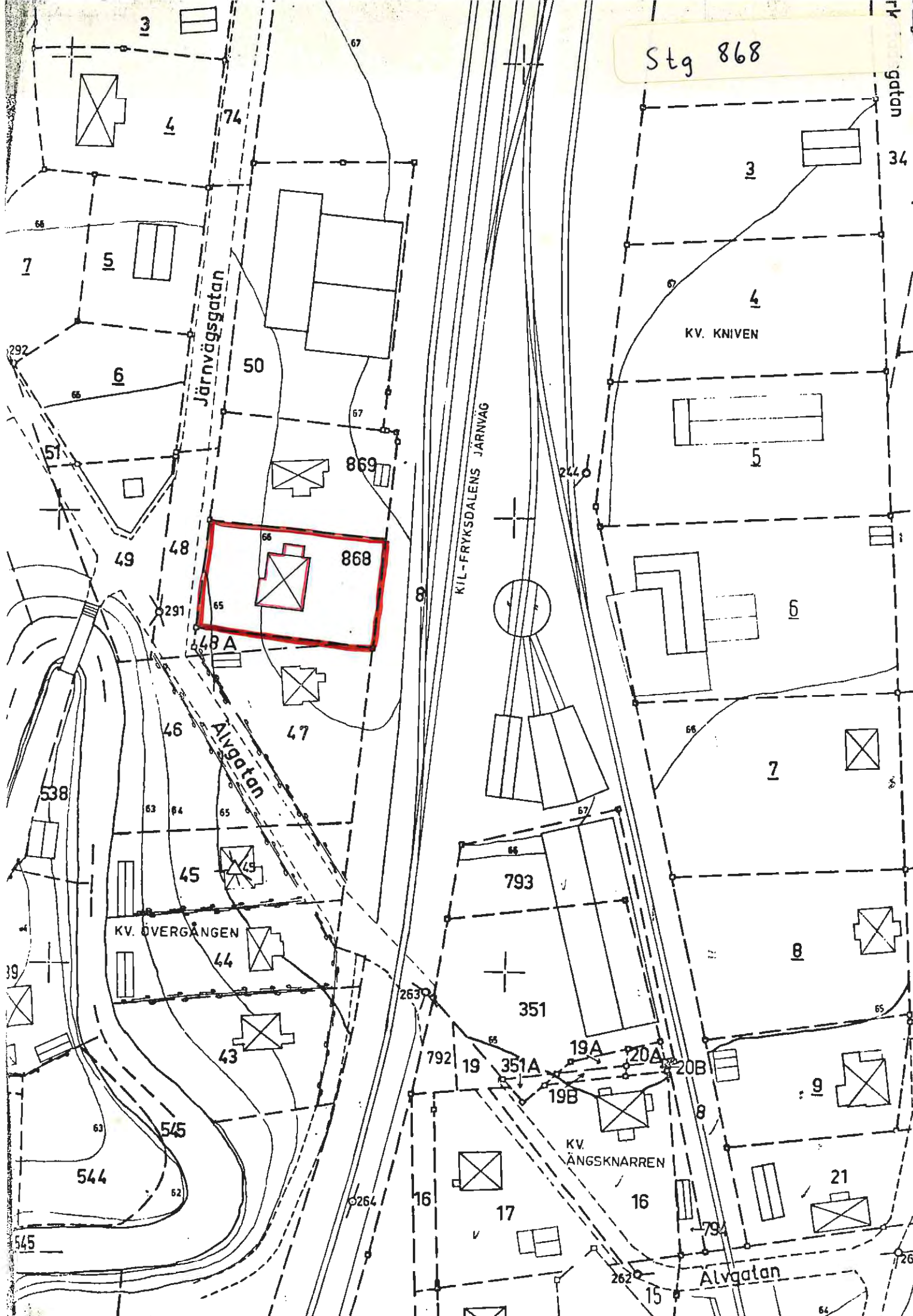
Uppgiftslämnare, litt Övriga upplysningar i "Sunne Kyrka" av Nath Hedin finns att
 köpa i Sunne kyrka.
 Ritningar
 Arkivhandlingar Om muséet ej har tillgång till den.

Hus nr	Husets funktion	Vån ant.	Grund mtr.	Stom mtr.	Fasad mtr.	Färg Fasad	Fön.	Dörr	Tak mtr. färg	Byggn. år b, l, u	Ombyggn. år
	Kyrka	1+2	S/Btg	S	puts	vit	grå	S	P S	1886	omb. kl.
	Gravkapell	1	Btg	S/T	puts	vit	-	Br	sk	1799	enl. ins tiation

Kommentar

Beskrivning av närmiljön

Stg 868



Sunne tätort Stadsdel centrum.Sö Datum 800711
 Fastighet Stg 868 Film nr SU 177
 Postadress Järnvägs gatan Karta
 Fast:s namn Sign IG
 Arkitekt

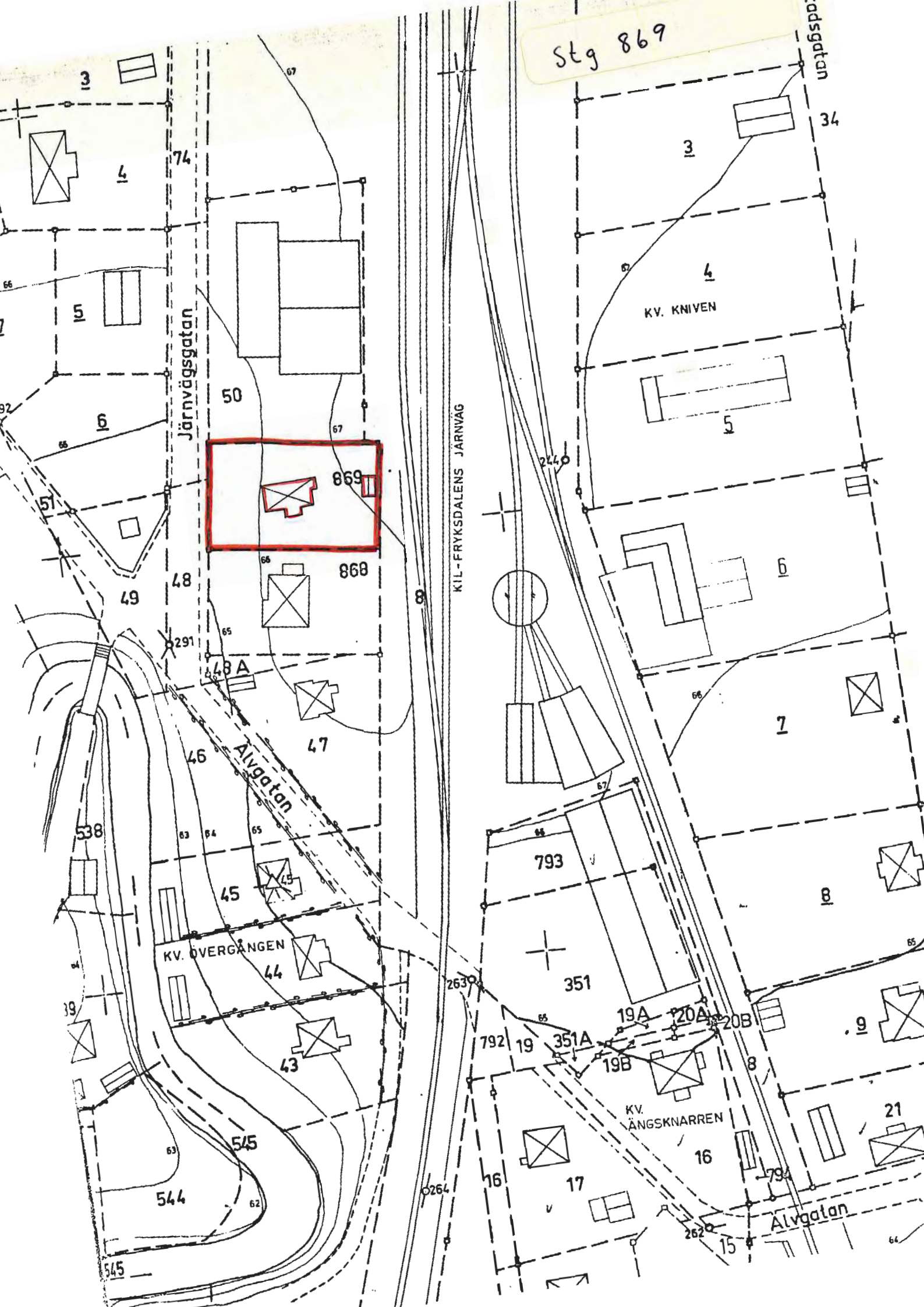
Obj. art, tid, funktion (våning för våning) Bostad 2 lägenheter

Övertillslämnare, litt
 Rättigheter
 Arkivhandlingar

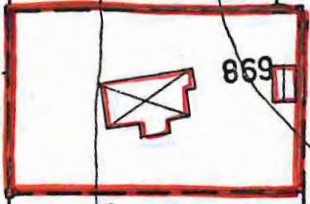
Hus nr	Husets funktion	Vån ant.	Grund mtr.	Stom mtr.	Fasad mtr.	Färg Fasad	Fön.	Dörr	Tak mtr. färg	Byggn. år b,l,u	Ombyggn. år
I	Bostad	2	Btg	B ?	slät puts	vit	Br	Br	P Br	1945-50 u	

Kommentar Fint funkishus.

Beskrivning av närmiljön Skött trädgård i 40-talstil sten kant ormbunkar lindar.



Stg 869



Järnvägsgatan

50

869

868

Alvgatan

KV. ÖVERGÅNGEN

KV. KNIVEN

KV. ÅNGSKNARREN

KIL-FRYKSDALENS JÄRNVÄG

Alvgatan

Sunne tätort Stadsdel Centrum Sö Datum 800711
 Fastighet Stg 869 Film nr SU 178 177
 Adress Järnvägs gatan Karta
 Fast:s namn Sign IG
 Arkitekt

Anl. art, tid, funktion (våning för våning) Bostadshus f. d. jordbruk.....

Öifftslämnare, litt Gunnelius. (fadern präst i Sunne).....

Ritningar

Arkivhandlingar

Hus nr	Husets funktion	Vån ant.	Grund mtr.	Stom mtr.	Fasad mtr.	Färg Fasad	Fön.	Dörr	Tak mtr. färg	Byggn. år b,l,u	Ombyggn. år
I	Bostad	2	S	B	sprit puts	grå	Gö	Gö	P S	b 1900-20	1942 omb. 1970 renov. 20 tillb.
I	ved-gar.	1	S	B	SSP	FR		S	papp röd	"	

Kommentar Putsen kom på 40-talet. (kakelugn och vedspis bort på 40-talet. (panntak tidigare nu plåt) Fin veranda, igenväxt med vildvin.....

Beskrivning av närmiljön Lummig igenväxt trädgård. Syrener och träd.....

Sunne tätort Stadsdel Västra Leran Datum 800730
 Fastighet Stg 870 Film nr SU 221 259
 Fastadress Karta
 Fast:s namn Sundsbergsgård (Sunsberg) Sign IG
 Arkitekt K-Konsult i Karlstad

Anl. art, tid, funktion (våning för våning) 1750 handlingar finns i Hus II Bagarstuga, tjänste.
 ste.

Urfästslämnare, litt Birgitta Sjöqvist innehavare av viktiga handlingar.
 Handlingar
 Arkivhandlingar

Hus nr	Husets funktion	Vån ant.	Grund mtr.	Stom mtr.	Fasad mtr.	Färg Fasad	Fön.	Dörr	Tak mtr. färg	Byggn. år b,l,u	Ombyggn. år
I	Bostad	2	Btg	B	SLP	FR	V	Br	2 T R	1978	u
II	Flygel, bostad	3	S	T	SLL	FR	V	Gö	2 T R	1750	u
III	Stenkällare	natursten							torv		
IV	Ankdamm, höns hus	1	S	B	SLL	FR	V	S	2 T R	1920-t	b

Kommentar Vällingklocka på magasinet. Andra flygeln revs 1926, 2 hus nedanför byggdes 1928 exekutiv auktion.

Beskrivning av närmiljö När Ekebyvägens sträckning ändrades på 1930-talet försvann fruktträdgården, som bestått av 120 äppelträd, 40 päronträd 20 plommonträd.

Sunne tätort Stadsdel Leranvästra Datum 800709
 Fastighet S: 885 Film nr SU 171 + 172
 Gatuadress Ekebyvägen 27 Karta
 Fast:s namn "Lerans skola", "Kommunalhuset" Sign IG
 Arkitekt

Anl. art, tid, funktion (våning för våning) Skolsalar i skolan, kommunalhuset har kontor
 och socialförvaltning i nybygget kommunstyrelsen.

Öfverslämnare, litt
 Rättningar
 Arkivhandlingar

Hus nr	Husets funktion	Vån ant.	Grund mtr.	Stom mtr.	Fasad mtr.	Färg Fasad	Fön.	Dörr	Tak mtr. färg	Byggn. år b, l, u	Ombyggn. år
I	Skola	2	S	B?	SLL	FR	V	Br	2 Btg R	1910-20 b	*
II	Kommunalhus	2	sten-sockel Btg	lätt? Tg?	puts	gul-vit	V	Br	P G	1940-t b	
III	Kontor	1	Btg	B	SLL	FR	GÖ/V	Gö	2 T rött	1940-50 b	
IV	Tillbyggnad	1	Btg	B	SFS Tg	grå vitt	V	Br	papp grå	1960-70 b	

Kommentar Nylagt tak på I

Beskrivning av närmiljön Skolan vätter västerut mot Lerälven med en ravin och lummig
 vegetation. Framför en stor grusplan söder om en parkeringsyta omsäddad av
 lindar mot Ekebyvägen. Väster om kommunalhuset stor sluttande gräsmatta med
 några gamla fruktträd.