



KVARNÅSEN

Qvarnbråten, 1/16, beläget i en dalsänkning inuti Norra Ås ägor i öster intill Åshöjden; vars areal är 209 tld; dess öppna jord mäter 45 tld 5 kapld. -Härpå bor 3 ägare, näml.:

1. Peter Andersson
2. Nils Förnäll Skräddare
3. Jonas Wallbäck; samt därjämte av 5 inhyses. Summa människor: 36 på 8 hushåll.

L.M.Palmqvist
1876

Kvarnåsen

beläget i en dalsänka inuti N. Ås ägor i öster intill Åshöjden. Uoptaget på Hälleekils ägor och infört 1:a gn. i j.b. av år 1741 som beskattlagt torp. Anses som 1/8 mtl. Hette tidigare liksom ofta ännu Kvarnbråten vars senare led bråte betyder fälld skog.

Enl. 1. skifte 1858 är den sammanlagda arealen 97,4 har varav odl. jord 10,7. 3 bebyggda brukningsdelar och 11 andra bebyggda lägenheter.

Brukas av Axel Johansson, Josef Haglund och Aug. Strömberg som 1941 tillsammans besådde 140 ar höstråg 26 ar vårvete 150 ar havre 31 ar potatis 55 ar grönfoder 535 ar slåttervall 70 ar permanent vall. Djurbeståndet 2 hästar 1 unghäst 8 kor 2 kviöor 1 gris och 4 höns.

Tord Ljungström.
1944.



Kvarnåsen - Lindgrens

KVARNÅSEN 1:2A KALLADES
VÄSTRA BUREN




KVARNÄSEN 1:2 A.
VÄSTRA BUREN.

Gårdens namn och registerbeteckning <u>Kvarnåsen 1:2 A</u> <u>" Västra Burn "</u>	Kommentarer Sammanlagt med Kvarnåsen 1:3
Kända förklaringar till namnets uppkomst _____	
När är det tidigast nämnt? _____	
Finns äldre kartor över gården? Från vilket/vilka år? _____	
Har gården tidigare tillhört något gods? I så fall vilket? _____	
Friköpt år _____	
Gårdens nuvarande ägare <u>Nils Haglund</u>	
Angiv namnen på tidigare ägare så långt de är kända _____	
<u>Nils Ljunghammar</u>	
<u>Ruben Lindgren</u>	
<u>Mari o Lorens Lindgren</u>	
Har samma släkt varit ägare till gården? Angiv vilken/vilka och under hur lång tid _____	
Namn på nuvarande brukare av gården <u>Nils Haglund</u>	
Areal i tunnland _____ i ha _____	
därav åker _____	
Åkerareal då den var som störst, tunnland _____ ha _____	
Kända nyodlingar, år _____ tunnland _____ ha _____	
Utlagd (nedlagd) åker i tunnland _____ ha _____	
senast brukad år _____	
Har slätteräng funnits? _____ När upphörde den? _____	
Angiv större avstyckningar till industrier eller sommarstugeområden, tid och areal _____	
<u>Kvarnåsen 1:7 5 tunnland " Höglunda "</u>	
<u>" 1:11 3 " " Brytå " stugan riven.</u>	
Angiv namnen på rivna och befintliga torp tillhörande gården, även övriga bostadshus och backstugor _____	
<u>Burängen stugan riven.</u>	
<u>Larsstugan kvar</u>	
Övriga upplysningar _____	



Larsstugan: Fornells.
KVARNÅSEN 1:2 A

Torpets namn och registerbeteckning _____		Kommentarer	
Kallat <u>Larsstugan</u>		Stugan ägs nu av Nils Haglund	
Stamfastighetens namn och registerbeteckning <u>Kvarnåsen 1:2 A</u>			
Angiv eventuellt kända förklaringar till namnets uppkomst och när det tidigast är nämnt		Tidigare boende Johan och Aron Förnell. Aron var skomakare Johan var gård-farihandlare samt täljde träskedar som han sålde.	
Byggnadsår/tidsperiod <u>1800-talet</u>			
Läge i förhållande till gård, väg, sjö eller dylikt _____			
Torpet har använts som dagsverkstorp, knektorp, arrendeställe, bostad åt hantverkare eller _____ (Stryk under det tillämpliga)		Dessförinnan bodde Lars och Mari Förnell här föräldrar till Johan och Aron	
Åkerareal i tunnland <u>1</u> i ha _____			
Antal djur då torpet brukades, kor _____ hästar _____ oxar _____ får _____ getter _____ svin _____ höns _____			
Bostadshus:			
Bottenvåning, antal rum <u>1</u> kök <u>1</u>			
Övervåning, antal rum _____ kök _____			
Byggnadsmaterial <u>Timmer</u>			
Ombyggt år _____ moderniserat år _____			
Namn på byggmästaren _____			
Uthus:			
	Har funnits	Finns kvar	Bortrivet år
Ladugård	_____	_____	_____
Stall	_____	_____	_____
Svinhus	_____	_____	_____
Hönshus	_____	_____	_____
Fårhus	_____	_____	_____
Vedbod	<u>Ja</u>	<u>Nej</u>	_____
Visthusbod	_____	_____	_____
Källare	_____	_____	_____
Verkstad	_____	_____	_____
Hemlighus	<u>Ja</u>	<u>Nej</u>	_____
_____	_____	_____	_____
_____	_____	_____	_____
_____	_____	_____	_____
_____	_____	_____	_____
_____	_____	_____	_____



BURÄNGEN
KVARNÅSEN 1:2 C

Torpets namn och registerbeteckning _____

Kallat Burängen

Stamfastighetens namn och registerbeteckning Kvarnåsen 1:2 C

Angiv eventuellt kända förklaringar till namnets uppkomst och när det tidigast är nämnt

Byggnadsår/tidsperiod 1800-talet Rivet

Läge i förhållande till gård, väg, sjö eller dylikt Söder om Barbrotjärn, 3 km nordöst om Kvarnåsen

Torpet har använts som dagsverkstorp, knekttorp, arrendeställe, bostad åt hantverkare eller bostad

(Stryk under det tillämpliga)

Akerareal i tunnland _____ i ha _____

Antal djur då torpet brukades, kor _____ hästar _____ oxar _____

får _____ getter _____ svin _____ höns _____

Bostadshus:

Bottenvåning, antal rum _____ kök _____

Övervåning, antal rum _____ kök _____

Byggnadsmaterial _____

Ombyggt år _____ moderniserat år _____

Namn på byggmästaren _____

Uthus:

	Har funnits	Finns kvar	Bortrivet år
Ladugård	<u>Ja</u>	<u>Nej</u>	_____
Stall	_____	_____	_____
Svinhus	_____	_____	_____
Hönshus	_____	_____	_____
Fårhus	_____	_____	_____
Vedbod	<u>Ja</u>	<u>Nej</u>	_____
Visthusbod	_____	_____	_____
Källare	_____	_____	_____
Verkstad	_____	_____	_____
Hemlighus	<u>Ja</u>	<u>Nej</u>	_____
_____	_____	_____	_____
_____	_____	_____	_____
_____	_____	_____	_____
_____	_____	_____	_____
_____	_____	_____	_____

Kommentarer

Här bodde Bengt med hustrun Stina. Efter makens bortgång flyttade Stina fram till byn och bodde på gamla dar med sin syster Maja-Lisa Lindström även hon änka. De bodde i Baptistkapellet i Sågbröten

I Burängen bodde Bengt hans hustru hette Stina
(Stina i Bönhuset)

Bengt var mycket noga av sej, alla vedträn skulle
vara lika långa.

När han tog upp potatis började han uppiftån i
fårorna för att inte dra jorden neråt.

Han jagade ibland, " råkade " skjuta en hare i olovlig
tid, fick böta (5 kr ?) men en annan gång sköt han
en " Göpa " (Lodjur), fick 50 kr i skottpengar.

Ett uttryck efter Bengt: " Den 15:e börjar jag slåttern
och den 16:e börjar regninga "

Torpets namn och registerbeteckning _____

Kallat Kuja Burängen

Stamfastighetens namn och registerbeteckning Kvarnåsen 1:3

Angiv eventuellt kända förklaringar till namnets uppkomst och när det tidigast är nämnt

Här bodde e. som kallades Kuj-Bolla

Byggnadsår/tidsperiod _____

Läge i förhållande till gård, väg, sjö eller dylikt _____
Omkring 200 m sydväst Barbrotjärn

Torpet har använts som dagsverkstorp, knekttorp, arrendeställe, bostad åt hantverkare eller _____
 (Stryk under det tillämpliga)

Akerareal i tunnland _____ i ha _____

Antal djur då torpet brukades, kor _____ hästar _____ oxar _____
 får _____ getter _____ svin _____ höns _____

Bostadshus:

Bottenvåning, antal rum _____ kök _____

Övervåning, antal rum _____ kök _____

Byggnadsmaterial _____

Ombyggt år _____ moderniserat år _____

Namn på byggmästaren _____

Uthus:

	Har funnits	Finns kvar	Bortrivet år
Ladugård	_____	_____	_____
Stall	_____	_____	_____
Svinhus	_____	_____	_____
Hönshus	_____	_____	_____
Fårhus	_____	_____	_____
Vedbod	_____	_____	_____
Visthusbod	_____	_____	_____
Källare	_____	_____	_____
Verkstad	_____	_____	_____
Hemlighus	_____	_____	_____
_____	_____	_____	_____
_____	_____	_____	_____
_____	_____	_____	_____
_____	_____	_____	_____
_____	_____	_____	_____

Kommentarer

Enligt sägnen blev Kuj-Bolla riven av en björn, men kom undan med livet genom att lägga sig ner och låtsas vara död.

Socken: DYRE ULLERUD

Datum: _____

Torp

D. 11 T. 27Torpets namn och registerbeteckning KVARNÅSEN 1: 11Kallat GAMLA BRYTÅStamfastighetens namn och registerbeteckning KVARNÅSEN 1: 2AKommentarer:
VILKA SOM
BOTT HÄR
ÄR INTE KÄNT

Angiv eventuellt kända förklaringar till namnets uppkomst och när det tidigast är nämnt

Byggnadsår/tidsperiod UNDER 1800-TALET RIVET

Läge i förhållande till gård, väg, sjö eller dylikt _____

Torpet har använts som dagsverkstorp, knekktorp, arrendeställe, bostad åt hantverkare eller BOSTAD AT ARBETARE VID ALUSBACKA
(Stryk under det tillämpliga) JÄRNBRUK

Åkerareal i tunnland _____ i ha _____

Antal djur då torpet brukades. kor _____ hästar _____ oxar _____

får _____ getter _____ svin _____ höns _____

Bostadshus:

Bottenvåning, antal rum _____ kök _____

Övervåning, antal rum _____ kök _____

Byggnadsmaterial _____

Ombyggt år _____ moderniserat år _____

Namn på byggmästaren _____

Uthus:

	Har funnits	Finns kvar	Bortrivet år
Ladugård	_____	_____	_____
Stall	_____	_____	_____
Svinhus	_____	_____	_____
Hönshus	_____	_____	_____
Fårhus	_____	_____	_____
Vedbod	_____	_____	_____
Visthusbod	_____	_____	_____
Källare	_____	_____	_____
Verkstad	_____	_____	_____
Hemlighus	_____	_____	_____
_____	_____	_____	_____
_____	_____	_____	_____
_____	_____	_____	_____
_____	_____	_____	_____
_____	_____	_____	_____



HAGLUNDS ÖSTRA BUREN
KVARNÅSEN 1.3.

Socken Övre UllerudDatum 880101

Gård

Gårdens namn och registerbeteckning <u>Kvarnåsen 1:3</u> <u>" Östra Burn "</u>	Kommentarer Sammanlagt med Kvarnåsen 1:2.
Kända förklaringar till namnets uppkomst _____	
När är det tidigast nämnt? _____	
Finns äldre kartor över gården? Från vilket/vilka år? _____	
Har gården tidigare tillhört något gods? I så fall vilket? _____	
Friköpt år _____	
Gårdens nuvarande ägare <u>Nils Haglund</u>	
Angiv namnen på tidigare ägare så långt de är kända _____	
<u>Josef o Ida Haglund</u>	
<u>Johan o Maria Haglund</u>	
Har samma släkt varit ägare till gården? Angiv vilken/vilka och under hur lång tid _____	
Namn på nuvarande brukare av gården <u>Nils Haglund</u>	
Areal i tunnland _____ i ha _____	
därav åker _____	
Åkerareal då den var som störst, tunnland _____ ha _____	
Kända nyodlingar, år _____ tunnland _____ ha _____	
Utlagd (nedlagd) åker i tunnland _____ ha _____	
senast brukad år _____	
Har slätteräng funnits? _____ När upphörde den? _____	
Angiv större avstyckningar till industrier eller sommarstugeområden, tid och areal _____	
<u>Kvarnåsen 1:10 3 tunnland " Brytå " rivet</u>	
<u>" 1:8 Burängen " Kuj-Bollas "</u>	
Angiv namnen på rivna och befintliga torp tillhörande gården, även övriga bostadshus och backstugor _____	
Övriga upplysningar _____	

Torpets namn och registerbeteckning <u>Kvarnåsen 1:10</u>		Kommentarer Här bodde Nils med sonen Olle döttrarna Mari, Ida och Hilma. Mari kom sedermera till Fisktjärn.	
Kallat <u>Nya Brytå</u>			
Stamfastighetens namn och registerbeteckning <u>Kvarnåsen 1:3</u>		Det sägs att Nils i Brytå blev överfallen av tomtar vid Sötostbacken, de sparkade honom tills han ramlade omkull. Sötostbacken ligger efter gamla vägen mellan Butorp och Olsäte	
Angiv eventuellt kända förklaringar till namnets uppkomst och när det tidigast är nämnt			
Byggnadsår/tidsperiod _____			
Läge i förhållande till gård, väg, sjö eller dylikt _____			
Torpet har använts som dagsverkstorp, knektstorp, arrendeställe, bostad åt hantverkare eller <u>Bostad åt arbetare vid Älvsbacka Järnbruk</u> (Stryk under det tillämpliga)			
Akerareal i tunnland _____ i ha _____			
Antal djur då torpet brukades, kor _____ hästar _____ oxar _____ får _____ getter _____ svin _____ höns _____			
Bostadshus:			
Bottenvåning, antal rum _____ kök _____			
Övervåning, antal rum _____ kök _____			
Byggnadsmaterial _____			
Ombyggt år _____ moderniserat år _____			
Namn på byggmästaren _____			
Uthus:			
	Har funnits	Finns kvar	Bortrivet år
Ladugård	_____	_____	_____
Stall	_____	_____	_____
Svinhus	_____	_____	_____
Hönshus	_____	_____	_____
Fårhus	_____	_____	_____
Vedbod	_____	_____	_____
Visthusbod	_____	_____	_____
Källare	_____	_____	_____
Verkstad	_____	_____	_____
Hemlighus	_____	_____	_____
_____	_____	_____	_____
_____	_____	_____	_____
_____	_____	_____	_____
_____	_____	_____	_____



signet Jensen & Sørensen

10, 11, 12, 13, 14, 15, 16, 17, 18, 19, 20, 21, 22, 23, 24, 25, 26, 27, 28, 29, 30, 31, 32, 33, 34, 35, 36, 37, 38, 39, 40, 41, 42, 43, 44, 45, 46, 47, 48, 49, 50, 51, 52, 53, 54, 55, 56, 57, 58, 59, 60, 61, 62, 63, 64, 65, 66, 67, 68, 69, 70, 71, 72, 73, 74, 75, 76, 77, 78, 79, 80, 81, 82, 83, 84, 85, 86, 87, 88, 89, 90, 91, 92, 93, 94, 95, 96, 97, 98, 99, 100

Gårdens namn och registerbeteckning Kvarnåsen 1:8 o 2:1
" Lillstuga "

Kända förklaringar till namnets uppkomst _____

När är det tidigast nämnt? _____

Finns äldre kartor över gården? Från vilket/vilka år? _____

Har gården tidigare tillhört något gods? I så fall vilket? _____

Friköpt år _____

Gårdens nuvarande ägare Agnes Johansson

Angiv namnen på tidigare ägare så långt de är kända _____

Har samma släkt varit ägare till gården? Angiv vilken/vilka och under hur lång tid _____

Namn på nuvarande brukare av gården Agnes Johansson

Areal i tunnland _____ i ha 66
därav åker _____ 4

Akerareal då den var som störst, tunnland _____ ha _____

Kända nyodlingar, år _____ tunnland _____ ha _____

Utlagd (nedlagd) åker i tunnland _____ ha 3
senast brukad år _____ 1960-talet

Har slätteräng funnits? _____ När upphörde den? _____

Angiv större avstyckningar till industrier eller sommarstugeområden, tid och areal _____
Kvarnåsen 1:9 " Burfallet " rivet.

Angiv namnen på rivna och befintliga torp tillhörande gården, även övriga bostadshus och backstugor _____

Trapp-Karls, _____ rivet

Maj-Lens, _____ rivet

Skinnarbacken, _____ rivet

Övriga upplysningar _____

Kommentarer

Avser fastigheten Kvarnåsen 1:8 o 2:1

Kommentarer

Brukas gården som självständigt lanthbruk? Ja

I sambruk med annan gård? _____

Angiv vilka gårdar som brukas tillsammans _____

I vilken gård har brukaren sin bostad? Kvarnåsen 2:1

Hur mycket folk hade sin försörjning vid gården? _____

År	Familjemedlemmar			Tjänstefolk		Arbetare med eget hushåll	
	vuxna	barn	äldre	kvinnor	män	vuxna	barn
1925	_____	_____	_____	_____	_____	_____	_____
1975	<u>1</u>	_____	_____	_____	_____	_____	_____

Sammanlagd arbetskraft vid gården. 1925 _____ 1975 _____

Förekom arbetskraft därutöver? _____

Hur mycket folk bodde uppskattningsvis på gårdens ägor, torp och backstugor inräknade i slutet av 1800-talet? _____

Hur många bofasta personer finns för närvarande på motsvarande område? _____

Övriga upplysningar _____



Trametes 2:1.

Torpets namn och registerbeteckning Ofri grund

Kallat "Maj-Lens"

Stamfastighetens namn och registerbeteckning Kvarnåsen 2:1

Angiv eventuellt kända förklaringar till namnets uppkomst och när det tidigast är nämnt
Maj-Len bodde här med brodern Per. De kom från
Labröten

Byggnadsår/tidsperiod 1800talet Rivet omkring 1900

Läge i förhållande till gård, väg, sjö eller dylikt Ovanför bostadshuset till Kvarnåsen 2:1

Torpet har använts som dagsverkstorp, knektorp, arrendeställe, bostad åt hantverkare eller _____
 (Stryk under det tillämpliga)

Akerareal i tunnland _____ i ha _____

Antal djur då torpet brukades, kor _____ hästar _____ oxar _____
 får _____ getter _____ svin _____ höns _____

Bostadshus:

Bottenvåning, antal rum _____ kök _____

Övervåning, antal rum _____ kök _____

Byggnadsmaterial _____

Ombyggt år _____ moderniserat år _____

Namn på byggmästaren _____

Uthus:

	Har funnits	Finns kvar	Bortrivet år
Ladugård	_____	_____	_____
Stall	_____	_____	_____
Svinhus	_____	_____	_____
Hönshus	_____	_____	_____
Fårhus	_____	_____	_____
Vedbod	_____	_____	_____
Visthusbod	_____	_____	_____
Källare	_____	_____	_____
Verkstad	_____	_____	_____
Hemlighus	_____	_____	_____
_____	_____	_____	_____
_____	_____	_____	_____
_____	_____	_____	_____
_____	_____	_____	_____
_____	_____	_____	_____

Kommentarer

Torpets namn och registerbeteckning _____

Kallat _____ Skinnarbacken

Stamfastighetens namn och registerbeteckning Kvarnåsen 2:1

Angiv eventuellt kända förklaringar till namnets uppkomst och när det tidigast är nämnt

Byggnadsår/tidsperiod _____ 1800-talet _____ Rivet

Läge i förhållande till gård, väg, sjö eller dylikt _____

Torpet har använts som dagsverkstorp, knekttorp, arrendeställe, bostad åt hantverkare eller Bostad åt arbetare vid Älvsbacka järnbruk
 (Stryk under det tillämpliga)

Åkerareal i tunnland _____ i ha _____

Antal djur då torpet brukades, kor _____ hästar _____ oxar _____
 får _____ getter _____ svin _____ höns _____

Bostadshus:

Bottenvåning, antal rum _____ kök _____

Övervåning, antal rum _____ kök _____

Byggnadsmaterial _____

Ombyggtår _____ moderniserat år _____

Namn på byggmästaren _____

Uthus:

	Har funnits	Finns kvar	Bortrivet år
Ladugård	_____	_____	_____
Stall	_____	_____	_____
Svinhus	_____	_____	_____
Hönshus	_____	_____	_____
Fårhus	_____	_____	_____
Vedbod	_____	_____	_____
Visthusbod	_____	_____	_____
Källare	_____	_____	_____
Verkstad	_____	_____	_____
Hemlighus	_____	_____	_____
_____	_____	_____	_____
_____	_____	_____	_____
_____	_____	_____	_____
_____	_____	_____	_____

Kommentarer
 Här bodde
 SkinnarFredrik



Juniperus (Framåsen)
2:1.

Om "Sprätt"-Katrín och hennes son Olle finns mycket att berätta!

"Sprätta" sades tjänat pengar i Norge på något fint ställe där hon var tjänarinna och fick bra lön. Ett amerikaarv finns också med i bilden! Dessa pengar skulle "Sprätta" ha grävt ner någonstans men var vet ingen!

Innan de bodde i Kvarnhaget så var deras hem i Kvarnåsen! Där bodde de i en fallfärdig stuga.

Karl Henriksson på Åsen i Butorp tog dåvarande prästen med sig dit en gång, för att prästen ville titta till folket ute i bygderna och hur de hade det. Prästen grät så tårarna rann när han såg deras dåliga hem och sonen som hade benröta i en hand. Hela bygden ställde upp på att de skulle flyttas till ett ledigt och bättre ställe. Nämndeman Karl Henriksson och några av byns folk flyttade "Sprätt-Katrín" med son till Kvarnhaget och brände ner deras gamla hem i Kvarnåsen.

"Sprätt-Katrín" var trollkunnig, hade pukhare något som användes när man ville hämnas på någon.

- Nu du Karl Henriksson, ska jag ordna det för dej, för det du har gjort för mej! Du ska jagge mej få se dinne egne tarmer !!!

En tid därefter så fick Karl Henriksson mycket svårt magsår och höll faktiskt på att dö!!!

Hon drog också vita lakan över andras åkrar på midsommarnatten, sedan drog hon lakanen över sina marker! Hon tog alltså kraften och näringen från de andra jordägarna och drog på sina!

Det skall också nämnas att "Sprätta" och Olle flyttade tillbaka till Kvarnåsen och byggde sej en jordkoja, norr om Dammängen. Där hade de en tjur som bönderna fick komma till med sina kor! Kom de då tomhänta så blev det ingen kalv, men hade de med sej

en stor säck hö till tjuren och något till Mor o son så blev det en stor och präktig kalv.

- De bodde där någon tid. Senare tvångsflyttades de till Hällekils vårdhem där de blev tvättade och snygga. Men denna behandling tålde de inte utan fick lunginflammation och dog där-
efter!

Torpets namn och registerbeteckning Kvarnåsen 1:9

Kallat Burfallet

Stamfastighetens namn och registerbeteckning Kvarnåsen 2:1

Angiv eventuellt kända förklaringar till namnets uppkomst och när det tidigast är nämnt

Byggnadsår/tidsperiod 1800-talet Rivet

Läge i förhållande till gård, väg, sjö eller dylikt

Torpet har använts som dagsverkstorp, knekttorp, arrendeställe, bostad åt hantverkare eller Bostad åt arbetare vid Älvsbacka Järnbruk
(Stryk under det tillämpliga)

Akerareal i tunnland _____ i ha _____

Antal djur då torpet brukades, kor _____ hästar _____ oxar _____
får _____ getter _____ svin _____ höns _____

Bostadshus:

Bottenvåning, antal rum _____ kök _____

Övervåning, antal rum _____ kök _____

Byggnadsmaterial _____

Ombyggt år _____ moderniserat år _____

Namn på byggmästaren _____

Uthus:

	Har funnits	Finns kvar	Bortrivet år
Ladugård	<u>Ja</u>	<u>Nej</u>	
Stall			
Svinhus			
Hönshus			
Fårhus			
Vedbod	<u>Ja</u>	<u>Nej</u>	
Visthusbod			
Källare			
Verkstad			
Hemlighus	<u>Ja</u>	<u>Nej</u>	

Kommentarer

Här bodde Fredrik Danielsson bror till Jan-Olle i Pino.

Fredrik var far till Nils i Brytå En Daniel Larsson utflyttad till Dalarna var född här, denne dog i mitten på 70-talet och var då dryga 90 år. En som troligen hette Isak flyttade endera till Munkfors eller till Kristinehamn. Isak skulle härstamma härifrån. Här var Hilda Maria Henriksdotter född 6/9 1880.




Burfallet.
KVARNÅSEN 1:9

Skolutflykt till Burfallet.
från Östanås skola.

1. Valborg Lövenham i Sund.
2. Inger Hedlund -"-
3. Anni Olsson i Permanstorp
4. Birgit Aronsson i Flugberget.
5. Bele Jonsson i Sotfalläsen
6. Stina Lind i Karlsberg
7. Inga-Britt Edgren i Affären i Östanås.
8. Rut Johansson i Lund
9. Stina Johansson i Östabäcken.
10. Östen Kärn i Plåthammanen
11. Margit Olsson i Sandviken
12. Uno Olsson i Pino
13. Evald Forsdal i Lutorpet
14. Lisa Pärman i Finn torpet
15. Olle Olsson i Pärmanstorp
16. Stig Fallander i Sundfallet
17. John Srensson i Gällsviken
- 18.
19. Lärarinnan Anna Lindal.
20. Stig Johansson i Östabäcken



BULYCKAN 1:2 b.
KVARNÄSEN.



Socken Övre UllerudDatum 880101

Torp

Torpets namn och registerbeteckning <u>Kvarnåsen 1:2 B</u>		Kommentarer	
Kallat <u>Burlyckan</u>		Nuv. äg. Sten och Ingegerd Ramström i Kil	
Stamfastighetens namn och registerbeteckning _____		Tidigare ägare August Strömberg	
Angiv eventuellt kända förklaringar till namnets uppkomst och när det tidigast är nämnt _____		Maja.Lisa och Johan Lindström	
Byggnadsår/tidsperiod <u>1800-talet</u>			
Läge i förhållande till gård, väg, sjö eller dylikt _____			
Torpet har använts som dagsverkstorp, knekttorp, arrendeställe, bostad åt hantverkare eller _____ (Stryk under det tillämpliga)			
Akerareal i tunnland <u>1</u> i ha _____		3 nedlagd aker tot.15 tld	
Antal djur då torpet brukades, kor <u>3</u> hästar _____ oxar _____			
får _____ getter _____ svin <u>1</u> höns _____			
Bostadshus:			
Bottenvåning, antal rum <u>2</u> kök <u>1</u>			
Övervåning, antal rum _____ kök _____			
Byggnadsmaterial <u>Timmer</u>			
Ombyggt år _____ moderniserat år _____			
Namn på byggmästaren _____			
Uthus:			
	Har funnits	Finns kvar	Bortrivet år
Ladugård	<u>Ja</u>	<u>Ja</u>	_____
Stall	_____	_____	_____
Svinhus	_____	_____	_____
Hönshus	_____	_____	_____
Fårhus	_____	_____	_____
Vedbod	<u>Ja</u>	<u>Ja</u>	_____
Visthusbod	<u>Ja</u>	<u>Ja</u>	_____
Källare	<u>Ja</u>	<u>Ja</u>	_____
Verkstad	<u>Ja</u>	<u>Ja</u>	_____
Hemlighus	<u>Ja</u>	<u>Ja</u>	_____
Smedja	<u>Ja</u>	<u>Ja</u>	_____
_____	_____	_____	_____
_____	_____	_____	_____
_____	_____	_____	_____
_____	_____	_____	_____



KVARNÄSEN 1:5
DAHLMANS

Torpets namn och registerbeteckning Kvarnåsen 1:5

Kallat _____

Stamfastighetens namn och registerbeteckning _____

Angiv eventuellt kända förklaringar till namnets uppkomst och när det tidigast är nämnt

Byggnadsår/tidsperiod 1800-talet

Läge i förhållande till gård, väg, sjö eller dylikt _____

Torpet har använts som dagsverkstorp, knekttorp, arrendeställe, bostad åt hantverkare eller _____
 (Stryk under det tillämpliga)

Akerareal i tunnland 3 i ha _____

Antal djur då torpet brukades, kor _____ hästar _____ oxar _____

får _____ getter 1 svin _____ höns _____

Bostadshus:

Bottenvåning, antal rum 1 kök 1

Övervåning, antal rum 1 kök _____

Byggnadsmaterial Timmer

Ombyggt år 1953 moderniserat år _____

Namn på byggmästaren _____

Uthus:

	Har funnits	Finns kvar	Bortrivet år
Ladugård	<u>Ja</u>	<u>Nej</u>	_____
Stall	_____	_____	_____
Svinhus	_____	_____	_____
Hönshus	_____	_____	_____
Fårhus	_____	_____	_____
Vedbod	<u>Ja</u>	<u>Ja</u>	_____
Visthusbod	<u>Ja</u>	<u>Ja</u>	_____
Källare	_____	_____	_____
Verkstad	_____	_____	_____
Hemlighus	<u>Ja</u>	<u>Ja</u>	_____
_____	_____	_____	_____
_____	_____	_____	_____
_____	_____	_____	_____
_____	_____	_____	_____

Kommentarer:

Nuv.äg. Alma Dahlman som är bosatt i huset.

Tidigare boende, Johan och Maria Haglund och sonen Josef.

Hulda Jonsson som en tid var städerska i Butorps skola

Ivar och Elna Ivarsson Ivar var skogs- och div.arb.



KVARNÅSEN 1:7.

Torpets namn och registerbeteckning Kvarnåsen 1:7

Kallat "Höglunda"

Stamfastighetens namn och registerbeteckning Kvarnåsen 1:2 A

Angiv eventuellt kända förklaringar till namnets uppkomst och när det tidigast är nämnt

Byggnadsår/tidsperiod _____

Läge i förhållande till gård, väg, sjö eller dylikt _____

Torpet har använts som dagsverkstorp, knektorp, arrendeställe, bostad åt hantverkare eller _____
 (Stryk under det tillämpliga)

Akerareal i tunnland 5 i ha _____

Antal djur då torpet brukades, kor _____ hästar _____ oxar _____
 får _____ getter _____ svin _____ höns _____

Bostadshus:

Bottenvåning, antal rum 1 kök 1

Övervåning, antal rum 1 kök _____

Byggnadsmaterial Timmer

Ombyggt år _____ moderniserat år _____

Namn på byggmästaren _____

Uthus:

	Har funnits	Finns kvar	* Bortrivet år
Ladugård	_____	_____	_____
Stall	_____	_____	_____
Svinhus	_____	_____	_____
Hönshus	_____	_____	_____
Fårhus	_____	_____	_____
Vedbod	<u>Ja</u>	<u>Ja</u>	_____
Visthusbod	<u>Ja</u>	<u>Ja</u>	_____
Källare	<u>Ja</u>	<u>Ja</u>	_____
Verkstad	_____	_____	_____
Hemlighus	<u>Ja</u>	<u>Ja</u>	_____
_____	_____	_____	_____
_____	_____	_____	_____
_____	_____	_____	_____
_____	_____	_____	_____
_____	_____	_____	_____

Kommentarer

Används som sommarbostad av ägarna Kari och Jan-Erik Nordén

Tidigare har här bott Valle och Lilly Haglund Karl-Erik och Ingegerd Rese Allan och Greta Nilsson Oskar och Agnes Höglund

Utdrag ur lagfartsprotokollet för Kils härads tingslag
för år 1880.

§ 47 år 1880 den 14 april.

Med anhållan om lagfart inlemnade f. Riksdagsfullmäktigen Olof
Olsson i Gersheden en så lydande köpeafhandling:

"Köpebref

Vi undertecknade upplåter och försäljer härmedelst till drängen
Johan Nilsson i Qvarnbråten Fem (5) Tunland 21 1/10 kapland skogs-
mark beläget på östra sidan om den så kallade damängsbäcken och
tillhörande vår gemensamt ägande fastighet bestående af 18 1/2
dels öre skatt i 1/16 dels oskattlagda hemmanet Qvarnbråten under
Hellekil Öfra Ulleruds socken mot en öfverenskommen köpesumma stor
Trehundra Nitiosex (396) kronor 21 öre samt desutom en årlig skatt
till hufvudegendommen af 50 öre, som vi ofvanskrifne köpeskillning
till fullo bekommit, alltså afhände vi oss och våra arfvingar
ofvannämde skogsmark med allt hvad dertill hörer, af ålder lytt
och lagligen tillvinnas kan, och tillegne detsamma bemälte köpare
och hans arfvingar att genast tillträda samt evärdeligen äga och
besitta, hafvande till yttermera visso häraf vi detta köpebref i
nedanstående vittnens närvaro egenhändigt undertecknat som skedde
i Qvarnbråten den 7 februari 1880. Nils Svensson, Johannes Anders-
son, Lisa (böm) Förnkäll. Underskrifternas riktighet bevitnas: J .
Andersson, O. Andersson Butorp.

Härjemte företeddes dels ett den 30 jan. 1855 för Nils Svensson och
hans hustru Maria Lisa Svensdotter, utfärdadt fastebref å 22 1/2
öre skatt i Hellekil af lägenheten Qvarnbråten i Öfra Ulleruds sock-
en, dels ock lagfartsbevis af den 10 april 1876 för Johannes Anders-
son å 11 öre 6 pgr. skatt i sagde hemman och lägenhet, och bevilja-
des med anledning häraf drängen Johan Nilsson derstädes lagfart å
fem tunnland 21 1/10 kapland skogsmark af samma egendom, hvarom
lagfartsbevis skulle för honom utfärdas.

38. Kvarnösen i Ö Ulleruds sock

coll ÅM/GG KOPIA
Betygsskrifning i Kils
1880



KVARNÄSEN 1,17.

Bostadshusets namn och registerbeteckning Kvarnåsen 1:17

Kallat _____

Stamfastighetens namn och registerbeteckning Kvarnåsen 1:6Nuvarande adress Kvarnåsen Deje

Fastighetens nuvarande ägare _____

Axel o Maj-Britt Grim Forshaga

Namn på den förste ägaren och följande så långt de är kända _____

Jonas Forssten - Ludvig och Anna Forssten - GustavSohlberg - Olov Västlund**Beskrivning av fastigheten:**

Antal	våningar	lägenheter	rum	kök	källare
Huvudbyggnad	<u>2</u>	<u>1</u>	<u>2</u>	<u>1</u>	
Övr bostadshus					

	Byggnadsår	Ombyggt år	Moderniserat år
Huvudbyggnad	<u>1800-talet</u>		<u>1987</u>
Övr bostadshus			

Källarvåning inredd i huvudbyggnad år _____

Byggnadsmaterial Timmer

Namn på byggmästaren _____

Uthus:

	Har funnits	Finns kvar	Bortrivet år
Ladugård	<u>Ja</u>	<u>Nej</u>	<u>1980-talet</u>
Stall			
Svinhus			
Hönshus			
Vedbod	<u>Ja</u>	<u>Ja</u>	
Bod			
Verkstad			
Källare			
Hemlighus	<u>Ja</u>	<u>Ja</u>	
Magasin			
Garage			

Kommentarer

Användes som

sommarbostad

Kvarnåsen 1:17 är

avstyckad från

Kvarnåsen 1:6 som

är i sambruk med

Norra Butorp 1:6

Avser fastigheten Kvarnåsen 1:17

Nuvarande ägare Axel och Maj-Britt Grim

Nuvarande innehavare _____

Används som permanent bostad _____

Används som sommarbostad Ja

Tidigare boende i torpet, namn och yrke _____
Jonas Forssten
Ludvig och Anna Forssten, Ludvig var skogsarbetare
senare fabriksarb. i Deje
Gustav Sohlberg, jordbruks- och skogsarbetare
Olof Västlund Butorp

Torpet/bostadshuset bortrivet _____

år _____ omkring _____

Namn på siste innehavaren _____

Övriga upplysningar _____
Ludvig och Anna Forssten brukade torpet och hade ko
och några höns.

Kommentarer



DAMMÄNGEN SÖDRA BUTORP
1:3B



Socken Övre Ullerud

Datum 880101

Torp

Avser fastigheten S.Butorp 1:3 B " Dammängen "

Kommentarer

Nuvarande ägare Greta Grönkvist

Nuvarande innehavare "

Används som permanent bostad Ja

Används som sommarbostad Ja

Tidigare boende i torpet, namn och yrke _____

Hilma och Emil Grönkvist samt barnen Algot, Edla,
Ragnar och Agnes

Torpet/bostadshuset bortrivet _____


år _____ omkring _____

Namn på siste innehavaren _____

Övriga upplysningar _____

Areal 4 tunnland

I släktens ägo sedan 1871



Ujajshins

Óstra Hagach.
1:12 1:13.0

Torpets namn och registerbeteckning Östra Haget

Kallat "Maj-Stins"

Stamfastighetens namn och registerbeteckning Kvarnåsen 1:12, 1:13.

Angiv eventuellt kända förklaringar till namnets uppkomst och när det tidigast är nämnt

Byggnadsår/tidsperiod 1800-talet Rivet

Läge i förhållande till gård, väg, sjö eller dylikt

Torpet har använts som dagsverkstorp, knekttorp, arrendeställe, bostad åt hantverkare eller
 (Stryk under det tillämpliga)

Akerareal i tunnland _____ i ha _____

Antal djur då torpet brukades, kor _____ hästar _____ oxar _____
 får _____ getter _____ svin _____ höns _____

Bostadshus:

Bottenvåning, antal rum _____ kök _____

Övervåning, antal rum _____ kök _____

Byggnadsmaterial _____

Ombyggt år _____ moderniserat år _____

Namn på byggmästaren _____

Uthus:

	Har funnits	Finns kvar	Bortrivet år
Ladugård	_____	_____	_____
Stall	_____	_____	_____
Svinhus	_____	_____	_____
Hönshus	_____	_____	_____
Fårhus	_____	_____	_____
Vedbod	_____	_____	_____
Visthusbod	_____	_____	_____
Källare	_____	_____	_____
Verkstad	_____	_____	_____
Hemlighus	_____	_____	_____
_____	_____	_____	_____
_____	_____	_____	_____
_____	_____	_____	_____
_____	_____	_____	_____
_____	_____	_____	_____

Kommentarer

Här bodde
 Maj-Stin
 troligen ogift
 Hon brukade gå
 dagsverken åt
 bönderna nere
 i bygden



DAMMÄNGSÅSEN
KVARNÅSEN BUTORP 1:11.

Bostadshusets namn och registerbeteckning Butorp 1:11

Kommentarer

Kallat Dammängsåsen

Sommarstuga
numera

Stamfastighetens namn och registerbeteckning _____

Nuvarande adress _____

Fastighetens nuvarande ägare Greta och Georg Forssten, Majlis
 Forssten och Dagny Jansson

Namn på den förste ägaren och följande så långt de är kända
Anton Forssten

Beskrivning av fastigheten:

Antal	våningar	lägenheter	rum	kök	källare
Huvudbyggnad	<u>2</u>	<u>1</u>	<u>2</u>	<u>1</u>	_____
Övr bostadshus	_____	_____	_____	_____	_____
	Byggnadsår	Ombyggt år	Moderniserat år		
Huvudbyggnad	<u>1800-tal</u>	<u>1900-tal</u>	_____		
Övr bostadshus	_____	_____	_____		
Källarvåning inredd i huvudbyggnad år _____					
Byggnadsmaterial <u>Timmer</u>					

Namn på byggmästaren _____

Uthus:

	Har funnits	Finns kvar	Bortrivet år
Ladugård	_____	_____	_____
Stall	_____	_____	_____
Svinhus	_____	_____	_____
Hönshus	_____	_____	_____
Vedbod	<u>Ja</u>	<u>Ja</u>	_____
Bod	_____	_____	_____
Verkstad	_____	_____	_____
Källare	<u>Ja</u>	<u>Ja</u>	_____
Hemlighus	<u>Ja</u>	<u>Ja</u>	_____
Magasin	_____	_____	_____
Garage	_____	_____	_____
_____	_____	_____	_____
_____	_____	_____	_____
_____	_____	_____	_____
_____	_____	_____	_____

JORDBRUKARE

Placera besparingarna i

Jordbrukskassan

Öppna checkräkning.

VÄRMLA

Nr 26

Årgång 9

Tidn

Bilfeber o. hög levnadsstandard kväver idealism och religiositet

Markant omsvängning i värmlandsby



Fru Märta Forssten är en ivrig IDRA-radlolyssnare.

418.

...Mej, vad han bedrog sig, den bilande turlaten, som efter en hård kamp om millimeterna kring Rottneros och Mårbacka krängde sig fram till Olsäter och med en lättadens suck slog in på en smal, krokig men idyllisk väg österut mot Älvsbacka och Fällpatad. Malmstenstruppen uppträdde i Munkfors och innan turisterna hann till Butorp hade han mött 20 av Östergårdarnas 30 bilägare. I panik flydde han upp på Buberget och plockade fram tältet. Sedan somnade han och drömde att han var där på björnjakt och hörde hällekilaböndernas vallpigor blåsa i näverlurar vid Aetjärn. När han efter en dålig sovnatt med björnfrossa klev upp i tjugonde århundrat igen såg han inga fagra, handmjölkande fåbodattintor men väl självgående Östergårdsbönder, som gav ett av byns rikligt förekommande moderna hjälpmedel — mjölkmaskinen — en sista översyn före användandet.

sånga tider. Nu pågår församlingsarbetet endast sporadiskt och han tror på en ny väckelse.

Traktorn och bilen
men kvar,

bekänner 25-åriga bemmannsigaresonen Göran Nilsson. Musik och idrott är hans hobby och han har genomgått Folkliga musikskolan i Ingesund. Han har uppträtt i SLU-sammanhang på skilda håll i Värmland men undantagandes medverkan i ett eller annat program har han inte ägnat byn sina musikaliska tjänster. Både han o. hans bror har bil och han i alla fall. Inte för otroligt att han tillhört »flyktningarna från landsbygden» om inte fadern köpt en traktor när Göran var 14 år.

Göran saknar, i likhet med många andra i byn, en idrottsplats. Självt har han på gårdsplanen tränat upp sig till en av Värmlands bästa stavhoppare.

Hur klarar det fåtal ungdomar som inte förförar över bil eller motoreykel nöjesproblemet? Frågan går till 16-åriga Stina Håkansson, som i ett par år spelat husmoderns roll i hemmet.

— Jag och en kamrat brukar cykla till Ranslitter på bio, upplyser hon. Minns bröder och jag tar också ibland en taxi och åker till Munkfors eller Deje. Särdeles nöjeslysten är jag inte. Jag tycker

195.
Björnvåhlsfallet, 1/32 hemman, beläget i norr till Norra Ås, således något mer än 3/4 mil i öster från kyrkan på södra sluttningen av Svimmelshöjden. Tillhör sedan 1874 ¹⁾ såsom Skogvaktarboställe, Dejefors Bolag, och upptager en yta av 99 tld och 1 kapld; därav åkern 13 tld 0,5 kapld och skogen 86 tld 0,5 kapld.

Stället är vackert bebyggt och erbjuder genom sitt 200 fot höga läge över Östgårdadalen och sjön Westra Örten en utsikt däröver, som förtjänar besökarens uppmärksamhet. Personantalet är 3 på 1 hushåll. -År 1765 var det norr här om belägna Wackeråsen även skattetorp. Lägenheten är nu beväxt med skog; var då följaktligen bebott. Även var då Kägelholm skattetorp under Ohsäter, som nu äges av Ransäter Bolag, på Olsäter grund.

1.) Tillhörde därförut Föskeds bruk ägare i Nyeds s:n.

L.M.Palmqvist
1876

Björnvålsfallet 1/32 hem. sk.

beläget i norr till N. Ås å södra sluttningen av Svimmelshöjden. Tillhör sedan 1874 Mölnbacka AB som köpte av Föskeds bal. i Nyed. Detta ställe ligger mycket högt, 208 m. ö. hav., med en förtjusande utsikt över Östergårdsdalen och Västra Örten och de blånande bergen i Nyed.

Sammanlagda arealen utgör 79,2 har med endast 1,5 har odl. jord.

Stället nämnes redan 1741 som skattetorp på Hällekiils ägor. Namnet härledes ur björn och vål=rishög, fall betyder svedjefall.

Norr om Björnvålsfallet på Olsäters ägor låg fordom ett torp uppbyggt omkr. 1741 av Olof Månsson, som "njuter på samma mark sina nödigheter därtill" Vackeråsen, vars namn anses ha "noa"-karaktär är numera igenlagt till skog.

Björnvålsfallet brukas nu av en bolagets skogsarbetare som 1941 besådde 25 ar med höstråg 50 ar havre 25 ar potatis samt 50 ar vall varpå han föder 2 kor 15 höns.

På Olsäter nr. 1 ligger även torpet Käggelholm vars areal är inräknat i detta hemman. Ägare Mölnbacka AB.

Käggelholm omfatt. 1941 100 ar vall 30 ar potatis 70 ar havre och födde 1941 1 ko och 10 höns. Skogsarbetarställe.

Tord Ljungström
1944



BJÖRNVÅLSFALLET 1:1.

<p>Gårdens namn och registerbeteckning <u>Björnvålsfallet 1:1</u></p> <p>Kända förklaringar till namnets uppkomst _____</p> <p>När är det tidigast nämnt? _____</p> <p>Finns äldre kartor över gården? Från vilket/vilka år? _____</p> <p>Har gården tidigare tillhört något gods? I så fall vilket? _____</p> <p>Friköpt år _____</p> <p>Gårdens nuvarande ägare <u>A.B. Stora Skog</u></p> <p>Angiv namnen på tidigare ägare så långt de är kända _____</p> <p><u>Billeruds A.B.</u></p> <p><u>Uddeholms A.B.</u></p> <p><u>A.B. Mölnbacka-Trysil</u></p> <p>Har samma släkt varit ägare till gården? Angiv vilken/vilka och under hur lång tid _____</p> <p>Namn på nuvarande brukare av gården _____</p> <p>Areal i tunnland _____ i ha _____</p> <p>därav åker _____</p> <p>Akerareal då den var som störst, tunnland _____ ha _____</p> <p>Kända nyodlingar, år _____ tunnland _____ ha _____</p> <p>Utlagd (nedlagd) åker i tunnland _____ ha _____</p> <p>senast brukad år _____</p> <p>Har slätteräng funnits? _____ När upphörde den? _____</p> <p>Angiv större avstyckningar till industrier eller sommarstugeområden, tid och areal _____</p> <p>Angiv namnen på rivna och befintliga torp tillhörande gården, även övriga bostadshus och backstugor _____</p> <p>Övriga upplysningar _____</p> <p><u>Användes som skogvaktarebostad under slutet av 1800-talet</u></p>	<p>Kommentarer</p>
---	--------------------

Socken Övre UllerudDatum 880101

Torp

Avser fastigheten BJÖRNVÅLSFALLET 1:1

Kommentarer

Nuvarande ägare AB Stora SkogNuvarande innehavare -"-Används som permanent bostad förut, numera som idrottslokal

Används som sommarbostad _____

Tidigare boende i torpet, namn och yrke Johannes Persson skogvaktare
därefter Rolf Liljekvist elektriker

i slutet av 1800-

" Åke Lundell skogsarbetare

talet

" Oskar och Elin Jonsson, Oskar var skogs-
arbetare år Mölnbacka AB, de tidigare ägarna

EFTER

JOHANNES PERSSON

,VAR

PÅR JOHAN
Grönkvist
SKOGVAKTARE PÅ
FALLET.

Torpet/bostadshuset bortrivet _____

HAN VAR FÖDD!

år _____ omkring _____

13-12-1858

Namn på siste innehavaren _____

HANS FRU:

AMANDA KRISTOFFER

Övriga upplysningar _____

DOTTER FÖR

21-1-1862.

Idrottsföreningen Ulven i Butorp hyr

DE GIFTE SEJ-1886

fastigheten med bidrag från Forshaga

BARN: HERMAN-

kommun.

-GUSTAV 20-12-1886

ALBIN AMANDUS

30-1-1889.

Avser fastigheten Björnvålsfallet 1:1

Mångårdsbyggnad:

Byggnadsår _____ omkring 1800-talet

Byggnadsmaterial Timmer

Namn på byggmästaren _____

Antal våningar 2 Antal lägenheter 1

Antal rum 3 Antal kök 1

Ombyggd år 1945 Moderniserad år 1945

Finns gammal källare? Ja

Källarvåning från år _____ Garage från år _____

Husets ursprungliga ytterbeklädnad _____

Husets nuvarande ytterbeklädnad _____

Kommentarer

Ekonomihus:

	Byggnadsår	Finns kvar	Bortrivet år
Ladugård	_____	_____	<u>1970-talet</u>
Loge	_____	_____	_____
Körhus	_____	_____	_____
Vagnskjul	_____	_____	_____
Magasin	_____	<u>Ja</u>	_____
Oxstall	_____	_____	_____
Häststall	_____	<u>Ja</u>	_____
Svinhus	_____	_____	_____
Hönshus	_____	_____	_____
Fårhus	_____	_____	_____
Smedja	_____	_____	_____
Snickarbod	_____	_____	_____
Brygghus	_____	_____	_____
Tvättstuga	_____	_____	_____
Potatiskällare	_____	<u>Ja</u>	_____
Vedbod	_____	<u>Ja</u>	_____
Garage	_____	_____	_____
Hemlighus	_____	<u>Ja</u>	_____
Bastu	_____	_____	_____
_____	_____	_____	_____
_____	_____	_____	_____
_____	_____	_____	_____

Övriga upplysningar _____

Vid beskrivning av hus som ej uppräknats här, använd Formulär nr 3 B.

Lena Persson Björnvålsfallet
botade också utan salva!

Kristin Där Nol i Arnäs fick mjölkstockning i sina bröst när hon ammade sina små! Då gick hon över skogen från Arnäs till Björnvålsfallet. Hon hade mycket svåra plågor och det gjorde rysligt ont för varje steg när hon gick. Kristin berättade för Lena vad svårt hon hade **det** med detta!

Lena sa: Det där ska ja väl rå bot på! Läste så en ramsa och kastade något (som för att kasta bort det onda!) (om det var en kniv är ej klarlagt!)

Kristin kände sig bättre redan då hon gick på hemvägen. Efter någon dag var hon helt återställd!

Uppgiftslämnare: Eva Carlsson, Aina Amandusson 1986.

Av Agnes Johansson i Kvarnåsen har jag fått höra följande:

"Om man inte var tyst och försiktig efter mörkrets inbrott på Dammängen, så blev det inte nådigt!"

"Råkade man stänga dörren lite hårt, så höll någon på hela natten och bangade och slog i dörren."

Allt som gjordes sedan det blev mörkt, ja det höll inte fred på sej på hela natten!

På Fallet (Björnvålsfallet) flyttade Elin och Oskar in och där var det en del oförklarliga händelser, någon gick omkring och pysslade inne i huset på nätterna. Då så öppnade Elin dörren till rummet där någon stökade en natt och hon sa:

"Nej nu så får det vara tyst här och dämä jämt, för nu är det ja som är mora här."

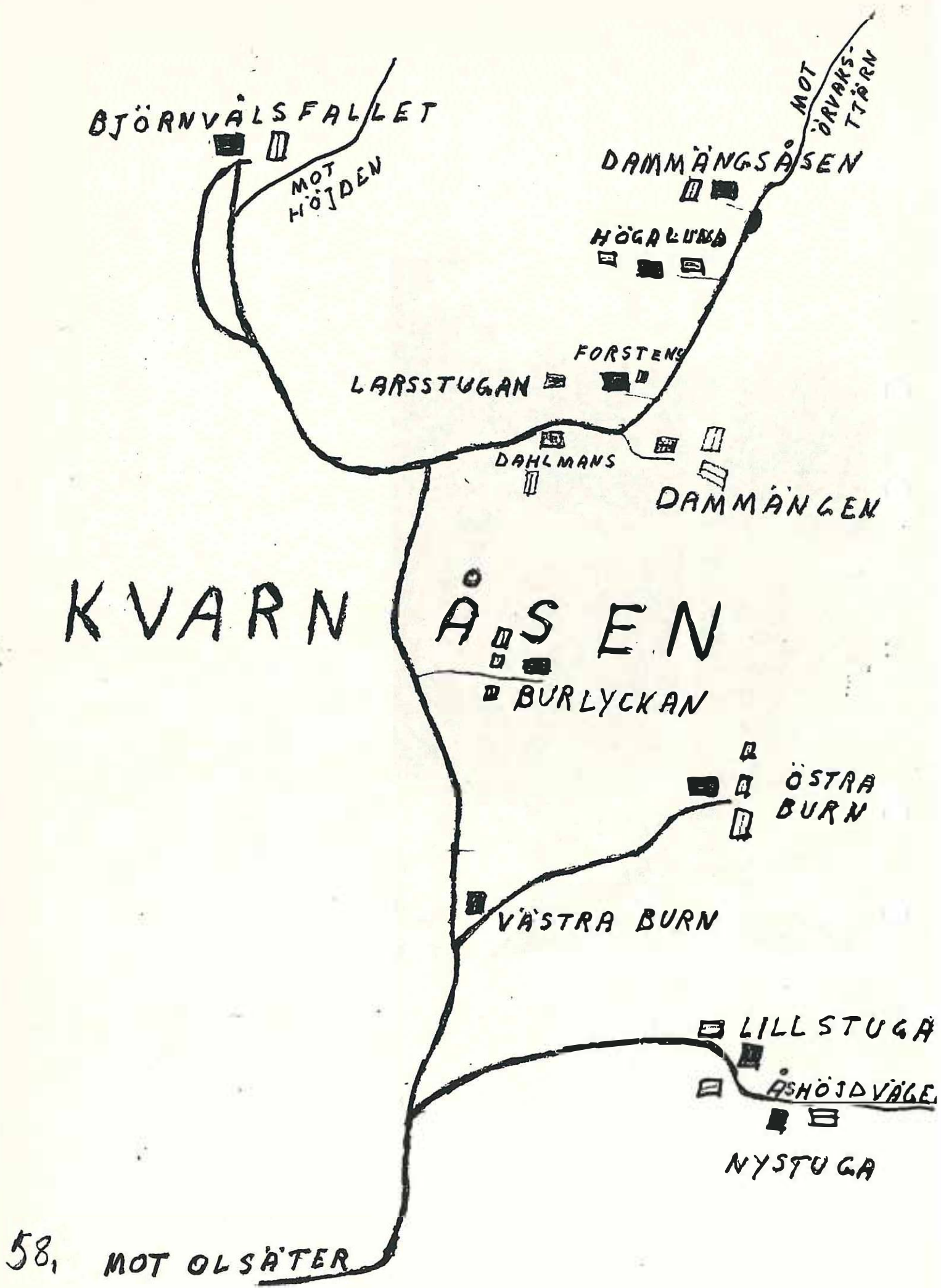
Sedan blev det tyst om nätterna.

Aina Amandusson i Norra Åstorp



Tänge över Björnåsfallet
1:1.

7. 10. 1911.



BJÖRNVÄLSFALLET

MOT HÖJDEN

MOT ÖRVAKS-TÄRN

DAMMÄNGSÅSEN

HÖGALUND

FORSTENS

LARSSTUGAN

DAHLMANS

DAMMÄNGEN

KVARN ÅSEN

BURLYCKAN

ÖSTRA BURN

VÄSTRA BURN

LILLSTUGA

ÅSHÖJDVÄLE

NYSTUGA

58, MOT OLSÄTER



Vackeråsen.

Kommentarer

Torpets namn och registerbeteckning _____

Kallat Vackeråsen

Stamfastighetens namn och registerbeteckning Olsäter I:8

Vackeråsen I:I

Angiv eventuellt kända förklaringar till namnets uppkomst och när det tidigast är nämnt

Byggnadsår/tidsperiod 1741

Läge i förhållande till gård, väg, sjö eller dylikt Torpet låg på höjden norr om fallmessen

Torpet har använts som dagsverkstorp, knekttorp, arrendeställe, bostad åt hantverkare eller Bostad åt inflyttade Finnar.
(Stryk under det tillämpliga)

Åkerareal i tunnland _____ i ha _____

Antal djur då torpet brukades, kor _____ hästar _____ oxar _____

får _____ getter _____ svin _____ höns _____

Bostadshus:

Bottenvåning, antal rum _____ kök _____

Övervåning, antal rum _____ kök _____

Byggnadsmaterial _____

Ombyggt år _____ moderniserat år _____

Namn på byggmästaren _____

Uthus:

	Har funnits	Finns kvar	Bortrivet år
Ladugård	_____	_____	_____
Stall	_____	_____	_____
Svinhus	_____	_____	_____
Hönshus	_____	_____	_____
Fårhus	_____	_____	_____
Vedbod	_____	_____	_____
Visthusbod	_____	_____	_____
Källare	_____	_____	_____
Verkstad	_____	_____	_____
Hemlighus	_____	_____	_____
_____	_____	_____	_____
_____	_____	_____	_____
_____	_____	_____	_____
_____	_____	_____	_____

60.

Avser fastigheten Vackeråsen 1:1 Olsäter 1:8

. Kommentarer

Nuvarande ägare Stora Skog

Nuvarande innehavare _____

Används som permanent bostad _____

Används som sommarbostad _____

Tidigare boende i torpet, namn och yrke _____

Olof Månsson

Nilo Okarainen med fru och son

Torpet/bostadshuset bortrivet _____

år _____ omkring Under 1800-talet


Namn på siste innehavaren _____

Övriga upplysningar _____

Torpet bygdes 1741 och låg på höjden norr om Fallmossen

Enligt en sägen blev finnen Okarainen vådaskjuten.
Det var en nerifrån bygden som var ute på jakt, vilket
väl även Okarainen var. Vädret var dåligt med blötsnö.
Finnen hade satt sig under en risig gran i skydd.
Finnen hade ett långt skägg och blev väl tagen för ett
djur av skytten nerifrån bygden, som sköt honom.
Skytten blev översiggiven och gick till Prästen och
frågade vad han skulle göra. Prästen sa att om han
fraktade finnen till kyrkan så skulle han begrava
honom. Finnarna var inte så väl sedda så det blev
inget mer av detta.

Torpet blev övergivet och vart de andra tog vägen
vet vi ej.



Västra Högda. 1:13.

Socken Övre Ullerud

Datum 880425

Torp D 9 T 76

Avser fastigheten Hällekilstorp 1:13 Västra Höjden "Ingas tomt" Kommentarer

Nuvarande ägare _____

Nuvarande innehavare _____

Används som permanent bostad _____

Används som sommarbostad _____

Tidigare boende i torpet, namn och yrke se bilaga

Torpet/bostadshuset bortrivet _____

år 1885 ~~omkring~~ Flyttat till Norra Östrabröten

Namn på siste innehavaren _____

Övriga upplysningar _____

Torpet låg 1 km nordväst om Björnvålsfallet

På tomten fanns en tjärdal, där brändes tjära.

Barnen gick ner i bygden och sålde tjära som

familjen tillverkat.


Något om västra Högden.

Västra Högden låg på Hällekilns hemman och på Klarastrands mark. Detta var ett torp men det var friköpt från nämnda fastighet. Där bodde min farmor med sin make Anders Olsson Fernström, född den 23/7- 1840 död den 10/11 - 1915 han var gift med Inga - Lisa Andersdotter född den 7/7 - 1841 död den 29/3- 1924. Gifta den 23/3 - 1867 som då hade sonen Anders- Johan Larsson .således född utom äktenskapet den 25/9 - 1865 men som sedan fick styvfaderns namn Fernström. Runt 1895 blev torpet rivet ochb flyttat till Östrabråten norra och uppfört på nytt,men det fins lämningar än i dag efter torpet. Jorden som hörde dit återköptes av Klarastrand för en billig penning. Både Inga - Lisa och Anders flyttade med till Östrabråten och var kvar där till sin död. Ja detta var något om västra Högden och dess inevånare och öden.

Denna hågkomst är nedskrivnen av sonen Ivan Fernström den 9/6 - 1986

I närheten av Björnsåsfjället låg Höjda ett litet
Kopp där Andreas Fenneström är född. Det var smält
och kockigt för dessa skogsbygge och det lilla Kopet
kunde inte ge vägring utan extra förtjänsten. Kvarnen
och barn kunde tjäna en liten slant genom att
kvista upp grenar efter fullhygge. Man rensade upp
gräsmar som växte kring och för det fick de några ören
Pussas använde i sin smältstuga i Ulvåbäck och
de var i Målbäck. På vintern fick nästans hundra
korskor som de dragt hem på kälke. På dessa brände
fadern tjära och sedan dragt på kornen. Andes och
alla omkring med denna kunnande tjära och fälde
det värdens nere i dalen. Även med svärmor
något av att kunnade fadern förtjåna en extra slant. 412
När de blev mest större och kunde börja tugga i
skogen fick de för i följe kunnade 18 fot 9 tum i kopp
90 ören i följe. Det var deligt med ~~lång~~ kläder
och skogsklätaren blev förtjäna när han fick se att
Andes vill i vintern inte hade annat än lopp (utan
kolsougen)

Skogen växte stor på den tiden och det
fanns skälken t. ex på Gräsåskull vid Ulvåbäck
de på 1900 talet på Andreas Pussas i Hållskelåstas
skog träd som var 42 tum vid rot 36 ff tum vid ~~tröskeln~~
En stock var 18 fot lång och med 30" i kopp.
Hästerna hjälpte till med tvätt vävning och lin
beredning



Tjärdalen Ingas tomt.



~
Östra Högda.

Kommentarer

Torpets namn och registerbeteckning _____

Kallat Östra Högden

Stamfastighetens namn och registerbeteckning Bäck I:10

Angiv eventuellt kända förklaringar till namnets uppkomst och när det tidigast är nämnt

Byggnadsår/tidsperiod 1800 talet rivet

Läge i förhållande till gård, väg, sjö eller dylikt I km norr om Björnvåls-
fallet

Torpet har använts som dagsverkstorp, knekttorp, arrendeställe, bostad åt hantverkare eller _____
 (Stryk under det tillämpliga)

Åkerareal i tunnland _____ i ha _____

Antal djur då torpet brukades, kor _____ hästar _____ oxar _____

får _____ getter _____ svin _____ höns _____

Bostadshus:

Bottenvåning, antal rum _____ kök _____

Övervåning, antal rum _____ kök _____

Byggnadsmaterial _____

Ombyggt år _____ moderniserat år _____

Namn på byggmästaren _____

Uthus:

	Har funnits	Finns kvar	Bortrivet år
Ladugård	_____	_____	_____
Stall	_____	_____	_____
Svinhus	_____	_____	_____
Hönshus	_____	_____	_____
Fårhus	_____	_____	_____
Vedbod	_____	_____	_____
Visthusbod	_____	_____	_____
Källare	<u>Ja</u>	<u>Ruin</u>	_____
Verkstad	_____	_____	_____
Hemlighus	_____	_____	_____
_____	_____	_____	_____
_____	_____	_____	_____
_____	_____	_____	_____
_____	_____	_____	_____
_____	_____	_____	_____

Avser fastigheten "Östra Höjden" Bäck I:10

Kommentarer

Nuvarande ägare Stora SkogNuvarande innehavare "-

Används som permanent bostad _____

Används som sommarbostad _____

Tidigare boende i torpet, namn och yrke Jan Fernström Barnen

Å Anders och Olle flyttade till Sundsvall. Anders flyttade tillbaka hem, Emil flyttade till Amerika. Hulda blev städerska i Butorps skola.

Karl Björkman bodde här sedan.

Torpet/bostadshuset bortrivet _____

år _____ omkring _____

Namn på siste innehavaren Karl Björkman

Övriga upplysningar Karl Björkman sålde torpet omkring 1920 till Emil Grönqvist Damängen Kvarnåsen och K.J.Johansson Slätta Södra Ås. Torpet revs och delades, det sattes upp som visthus- bodar i Kvarnåsen och Södra Ås. Boden i Kvarnåsen revs till ved. Boden i Södra Ås har senare köpts av Roland Lennartsson i Sågbråten och ingår som en del i en sommarstuga i Kvarn- haget.

Något om torpet Östra Højden.

Det var ett torp som låg på Bäckes marker, nordöst från Arnäs. Här bodde Jan Olsson Fernström född 24/1 1837 som var gift med Maria Nilsson från Förby född 15/12 1833. Jan som var broder till Anders Olsson Fernström i Västra Højden född 23/7 1840. Föräldrarna till Jan och Anders var Olof Andersson Fernström och han var gift Katarina Bengtsdotter men om även de bodde i Östra Højden vet vi inte något om. Jan hade fyra barn som hette Olle, Emil, Anders Hulda. Olle och Anders kom till ett sågverk i Sundsvallstrakten på arbete. Olle miste en arm där och blev därefter sjöman men han drunknade. Anders bodde på ett ställe som hette Tunadal och där träffade han sin blivande fru Anna, men återvände till hemtrakterna och blev arrendator i Ryggåsdalen. Emil for över till Amerika och var kvar där till sin död. Hulda blev efter en del år skolstäderska i Butorp i många år.

Sammanställt av Ivan Fernström

Djupedahln, 1/4 hemman, är beläget 3/4 mil nordost från Kyrkan, vars östra gräns är Djupedahlsbäcken mot Sunnemo socken; är enligt jordboken det enda Kronoskattehemman i denna socken. -Det har fordom varit skatte men blivit öde och kommit under kronan.

Djupedahln är över hela sin yta med skog beväxt; det brukas nu under hemmanet Ohlsäter, på vars grund det skall ligga och med vilket det är skatt.

Det är allmänt antaget och sägs ännu, att Djupedahln en gång, till en mindre del, varit röjd och bebodd, troligen före 1350; men som under nämnda år den förödande Digerdöden skördade dess befolkning blev denna avlägset belägna gård öde och skogbeväxt, och tillföll, av brist på ägare, kronan.

Djupedahln är således en skogsegendom, vars yta uppgår till 575,9 tld skogsmark, och är fördelat mellan 5 ägare sålunda:

1. Uddeholmska Bolaget äger här	80 öre skatt:	176 tld	12 k.	k.
2. Dejefors Bolag	"	53 " . 8 p.	141 "	21.7 "
3. Ramsäter Bolag	"	36 " 16 "	98 "	14 "
4. Östanås Bruksägare	"	60 "	131 "	16.6 "
5. Nordsjö ägare	"	10 "	27 "	28.1 "

240 öre skatt.

Summa areal skog: 575 tld 29.1 k.

Detta ödeshemmans skogsmark är i allmänhet medelmåttigt god.

"Djupedahln" har upptagit sitt namn av den "djupa dal", som går i norr och söder härigenom.

L.M.Palmqvist
1876


Djupdalen 1/4 sk.

nämnes f.g. i 1642 års jordebok. Detta hemman, som fått sitt namn av den djupa dalgång som skiljer Ö. Ulleruds s:n från Sunnemo, säges vara "opptagit på Holsby ägor 1642" av Mickel finne. Dess avskilda läge i socknens n.ö. hörn har tydligen varit orsaken till att det redan 1649 antecknas som öde. Det kan även tänkas att finnen nybyggaren har haft svårigheter att utkämpa med svenskbefolkningen, ty i en dombok från 1640-talet säges att Mickel finne instämts till rätten men att han vid rättegången uraktlåtit att infinna sig. Det troliga är, att Mickel funnit förhållandena alltför ogunstiga och svåra så att han lämnat platsen redan några år efter bosättningen. I 1707 års kartbeskrivning säges Djupdalen vara "aldeles öde" och ligga på Ölsäters "förfäktade grund" som från Bohlbyn öster och norr ungefär 1 mil. Skogsmarken i Djupdalen äges nu av laga:

Uddeholm AB	80 ö.	skatt	176 tld	12 k.	
Dejefors AB	58 ö.	"	141 "	21,7 k.	289,7 har
Ransät. bol.	36 ö. 16 p.	"	98 "	14 "	
Östanås	60 ö.	"	131 "	16,6 "	
Nordsjö	<u>10 ö.</u>	"	<u>27</u> "	<u>33,1</u> "	
	244 ö 16 p.		573 "	72,4 kpl.	

Tord Ljungström

1944



FINNVALLEN 1:3.
DJUPDALEN.

Torpets namn och registerbeteckning _____		Kommentarer	
Kallat _____	<u>Finnvallen</u>		
Stamfastighetens namn och registerbeteckning <u>Djupdalen 1:3</u>			
Angiv eventuellt kända förklaringar till namnets uppkomst och när det tidigast är nämnt <u>1642 - 1649 beboddes torpet av Mickel Finne</u>			
Byggnadsår/tidsperiod <u>1350 - 1649. Antecknas som öde 1707.</u>			
Läge i förhållande till gård, väg, sjö eller dylikt _____ <u>På höjden nordväst om Långtjärn.</u>			
Torpet har använts som dagsverkstorp, knekttorp, arrendeställe, <u>bostad</u> åt hantverkare eller _____ (Stryk under det tillämpliga)			
Åkerareal i tunnland _____ i ha _____			
Antal djur då torpet brukades, kor _____ hästar _____ oxar _____ får _____ getter _____ svin _____ höns _____			
Bostadshus:			
Bottenvåning, antal rum _____ kök _____			
Övervåning, antal rum _____ kök _____			
Byggnadsmaterial _____			
Ombyggt år _____ moderniserat år _____			
Namn på byggmästaren _____			
Uthus:			
	Har funnits	Finns kvar	Bortrivet år
Ladugård	_____	_____	_____
Stall	_____	_____	_____
Svinhus	_____	_____	_____
Hönshus	_____	_____	_____
Fårhus	_____	_____	_____
Vedbod	_____	_____	_____
Visthusbod	_____	_____	_____
Källare	_____	_____	_____
Verkstad	_____	_____	_____
Hemlighus	_____	_____	_____
_____	_____	_____	_____
_____	_____	_____	_____
_____	_____	_____	_____
_____	_____	_____	_____

Mickel finnes nyodling längst borta på Återvändskogen har ett läge, som kan sägas vara typiskt för deras val av rödjningsplats. Det ligger högt med en sakta sluttning mot sydväst visserligen högt över den marina gränsen och därför utan lerjord men marken är här icke mer än vanligt stenbunden. Det ligger också nära vatten, vilket var en livsbetingelse för att finnarna skulle trivas. Fisket var av största betydelse, särskilt under nybyggstiden, och i de strax intill liggande Lång- och Bergtjärnarna, som han kanske kallat Mäki-lampi Bergtjärn, kunde Mickel förse sig med fisk när födan i övr. blev knapp. F.ö. hade han stora skogen runt omkring där det säkerligen fanns gott om fågel och vilt som snarades eller fångades i giller eller sköts med flintlåsgevär. Skinnen dugde till egna kläder och skodon samt till bytesmedel och om så var nödvändigt till skatt.


Vi kan föreställa oss att Mickel här uppe i skogarna bedrev sitt jordbruk på gammalt finskt manér, med svedjning och såning av fallråg, med användning av det enkla redskap, svedjeologen, som bara bestod av en lång nedtill spetsad och kanske där järnsködd stång med en tvärslå att fästa draglinorna i. I sin primitiva form var detta enkla redskap väl lämpat att böka upp den stenbundna jorden med.

Hade vi gjort ett besök hos Mickel, skulle vi ha fått se ett äkta finskt pörte byggt av liggande timmer med en väldig ugn i stugans ena hörn. Särskild skorsten fanns icke utan röken fick söka sig ut genom ett hål i taket, små gluggar med skjutluckor fick tjänstgöra som fönster och om kvällarna upplystes rummet av en s.k. "lyskärring" vid ugnen fästad brinnande torrvedssticka eller pertsticka.



Torpvandrare
på jakt efter
torpruiner i
Djupdalen och
Gällsviken.





ÖRVAKSTJÄRNS RASTSTUGA.

Socken Ö. UllerudDatum 1988- 04- 20Torp C.10. T.38.

Torpets namn och registerbeteckning <u>Finnens Appel (Appel=äppelträd)</u>			Kommentarer
<u>Olsäter 1:13</u>			
Kallat <u>Finnens Appel</u>			
Stamfastighetens namn och registerbeteckning <u>Olsäter 1:13</u>			
Angiv eventuellt kända förklaringar till namnets uppkomst och när det tidigast är nämnt			
<u>Enligt sägen skulle där bott en man från Finland. Ett stort äppelträd fanns länge kvar på platsen.</u>			
Byggnadsår/tidsperiod _____			
Läge i förhållande till gård, väg, sjö eller dylikt <u>I närheten av Görtjärn.</u>			
Torpet har använts som dagsverkstorp, knekttorp, arrendeställe, <u>bostad</u> åt hantverkare eller _____			
(Stryk under det tillämpliga)			
Åkerareal i tunnland _____ i ha _____			
Antal djur då torpet brukades, kor _____ hästar _____ oxar _____			
får _____ getter _____ svin _____ höns _____			
<i>Bostadshus:</i>			
Bottenvåning, antal rum _____ kök _____			
Övervåning, antal rum _____ kök _____			
Byggnadsmaterial _____			
Ombyggt år _____ moderniserat år _____			
Namn på byggmästaren _____			
<i>Uthus:</i>			
	Har funnits	Finns kvar	Bortrivet år
Ladugård	_____	_____	_____
Stall	_____	_____	_____
Svinhus	_____	_____	_____
Hönshus	_____	_____	_____
Fårhus	_____	_____	_____
Vedbod	_____	_____	_____
Visthusbod	_____	_____	_____
Källare	_____	_____	_____
Verkstad	_____	_____	_____
Hemlighus	_____	_____	_____
_____	_____	_____	_____
_____	_____	_____	_____
_____	_____	_____	_____
_____	_____	_____	_____

Torpets namn och registerbeteckning Ett torp på samfälld markHällekil 1:37

Kallat _____

Stamfastighetens namn och registerbeteckning _____

Angiv eventuellt kända förklaringar till namnets uppkomst och när det tidigast är nämnt

_____Byggnadsår/tidsperiod 1800-talet Ruin.Läge i förhållande till gård, väg, sjö eller dylikt Vid Gräsmangen.Torpet har använts som dagsverkstorp, knektorp, arrendeställe, bostad åt hantverkare
eller _____
(Stryk under det tillämpliga)

Åkerareal i tunnland _____ i ha _____

Antal djur då torpet brukades, kor _____ hästar _____ oxar _____

får _____ getter _____ svin _____ höns _____

Bostadshus:

Bottenvåning, antal rum _____ kök _____

Övervåning, antal rum _____ kök _____

Byggnadsmaterial _____

Ombyggt år _____ moderniserat år _____

Namn på byggmästaren _____

Uthus:

	Har funnits	Finns kvar	Bortrivet år
Ladugård	_____	_____	_____
Stall	_____	_____	_____
Svinhus	_____	_____	_____
Hönshus	_____	_____	_____
Fårhus	_____	_____	_____
Vedbod	_____	_____	_____
Visthusbod	_____	_____	_____
Källare	_____	_____	_____
Verkstad	_____	_____	_____
Hemlighus	_____	_____	_____
_____	_____	_____	_____
_____	_____	_____	_____
_____	_____	_____	_____
_____	_____	_____	_____

Kommentarer

Här var Emma och Olle Jansson födda. Emma blev gift med Anders Lind och flyttade till det Östra Torpet i Gällsviken.

Barn:

Augusta, Hilma, Karl och Albin.

Socken Ö. Ullerud

Datum 1988-04-20

Torp C.11. T.36.

Avser fastigheten Hällekil 1:20

Kommentarer

Nuvarande ägare Stora Skog

Nuvarande innehavare - " - "

Används som permanent bostad _____

Används som sommarbostad _____

Tidigare boende i torpet, namn och yrke På torpet Vintersta bodde

Gustav Nord, son till Karl och Lena Nord

Julia Maria Nord född 4-11-1881

Torpet/bostadshuset bortrivet Tidigt 1900-tal Ruin

år _____ omkring _____

Namn på siste innehavaren _____

Övriga upplysningar Vintersta låg vid Gräsmangen.

Socken Ö. UllerudDatum 1988-04-20

Torp

C.11. T.36.

Torpets namn och registerbeteckning Ett torp på samfällid mark
Hällekil 1:37

Kallat _____

Stamfastighetens namn och registerbeteckning Hällekil 1:37

Angiv eventuellt kända förklaringar till namnets uppkomst och när det tidigast är nämnt

Byggnadsår/tidsperiod 1800-talet Ruin

Läge i förhållande till gård, väg, sjö eller dylikt Väst om Gräsmangen.

Torpet har använts som dagsverkstorp, knektorp, arrendeställe, bostad ~~åt~~ hantverkare eller _____
 (Stryk under det tillämpliga)

Akerareal i tunnland _____ i ha _____

Antal djur då torpet brukades, kor _____ hästar _____ oxar _____

får _____ getter _____ svin _____ höns _____

Bostadshus:

Bottenvåning, antal rum _____ kök _____

Övervåning, antal rum _____ kök _____

Byggnadsmaterial _____

Ombyggt år _____ moderniserat år _____

Namn på byggmästaren _____

Uthus:

	Har funnits	Finns kvar	Bortrivet år
Ladugård	_____	_____	_____
Stall	_____	_____	_____
Svinhus	_____	_____	_____
Hönshus	_____	_____	_____
Fårhus	_____	_____	_____
Vedbod	_____	_____	_____
Visthusbod	_____	_____	_____
Källare	_____	_____	_____
Verkstad	_____	_____	_____
Hemlighus	_____	_____	_____
_____	_____	_____	_____
_____	_____	_____	_____
_____	_____	_____	_____
_____	_____	_____	_____

Kommentarer

Är ej känt vilka som bott här. Inga skylt är uppsatt.

