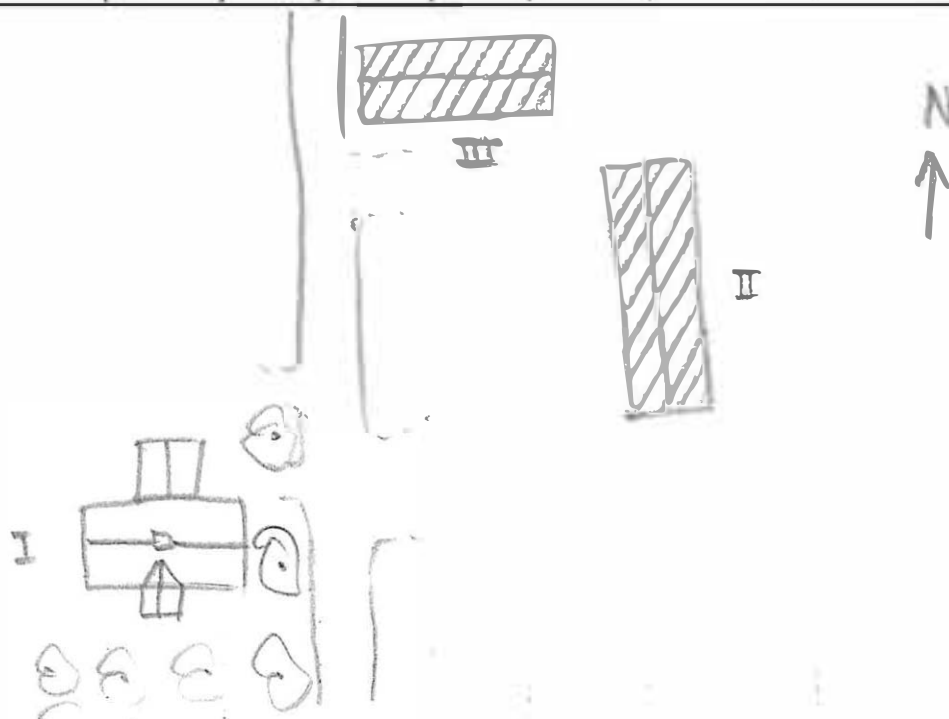


Kommun ... Karlstad Församl. ... Nyed Datum ... 1978-06-12
 Fastighet ... Nordby 1:8 Film nr ... K 266
 Gårdsnamn ... Hal Karta ... 11325
 Anl. art Sign. ... CH
 Uppgiftslämnare Åtgärder erfordras
 Anteckningar stomme
 fasad
 taktäckn.

Hus nr	Husets funktion	Grund mtr	Bygg mtr.	Fasad mtr	Färg	Tak-täckn.	Byggn.år b, l, u	Kommentar
I	Bostad	S	T	SLL	FR	SK	1875 l	ombyggt 1925
II	Ladugård	S	-/B	sprit/ SSP	-/FR	P	1893 l	årtal står på fasad
III	Stall	S	B	SSP	FR	P	1915 u	
IV								
V								
VI								
VII								
VIII								
IX								
X								

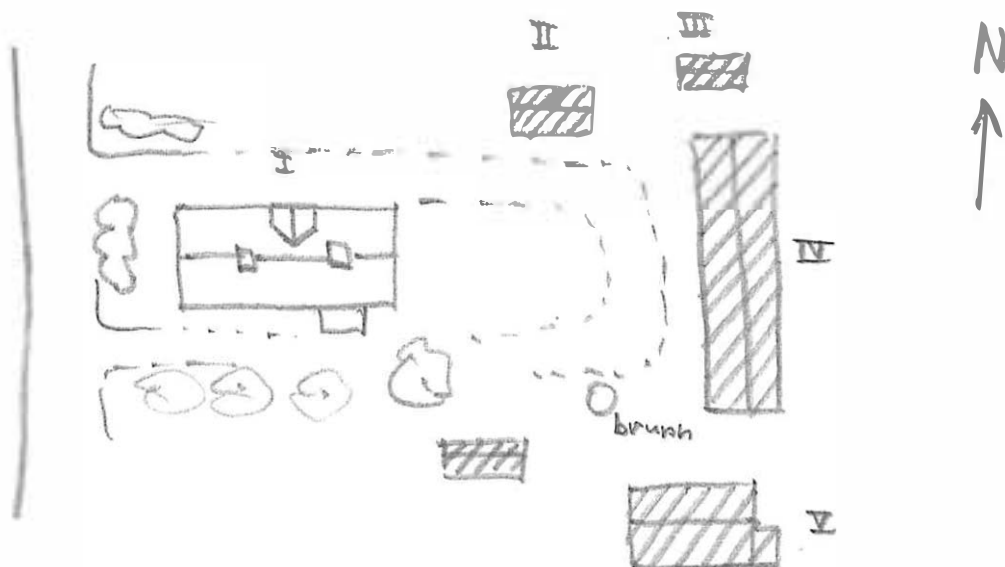
Situationsplan



Kommun Karlstad Församl. Nyed Datum 1978-06-12
 Fastighet Nordby 1:14 Film nr K 266
 Gårdsnamn Karta 11325
 Anl. art Sign. CH
 Uppgiftslämnare Åtgärder erfordras
 Anteckningar stomme
 fasad
 taktäckn.

Hus nr	Husets funktion	Grund mtr	Bygg mtr	Fasad mtr	Färg	Tak-täckn.	Byggn.år b, l, u	Kommentar
I	Bostad	Btg	B	SLL	FR	2T	1900-40 b	
II	Bod	S	B	SLL	FR	P	1900-30 b	
III	Bod	S/SS	B	SSP/ SLL	FR	P	1900-30 b	
IV	Ladugård	Btg/S	B	SSP/ SLL	FR	P	1900-40 b	
V	Stall	S	B	SSP/ SLL	FR	Et	1900-30 b	
VI	Lillstuga	Ks	B	SLL	FR	P	1950-60 b	
VII								
VIII								
IX								
X								


Situationsplan



Kommun Karlstad Församl. Nyed Datum 1978-06-12
 Fastighet Nordby 1:19 Film nr K 265
 Gårdsnamn Karta 11335
 Anl. art Sommarstuga Sign.
 Uppgiftslämnare Åtgärder erfordras
 Anteckningar stomme
 fasad
 taktäckn.

Hus nr	Husets funktion	Grund mtr	Bygg mtr	Fasad mtr	Färg	Tak-täckn.	Byggn.år b, l, u	Kommentar
I	Bostad	S	T	SLL	FR	2T	1880-1900	b
II	Bod	S	B	SLL	FR	F	1900-30	b
III	Magasin	S	B	SSP	-	Sp	1910-30	b
IV								
V								
VI								
VII								
VIII								
IX								
X								

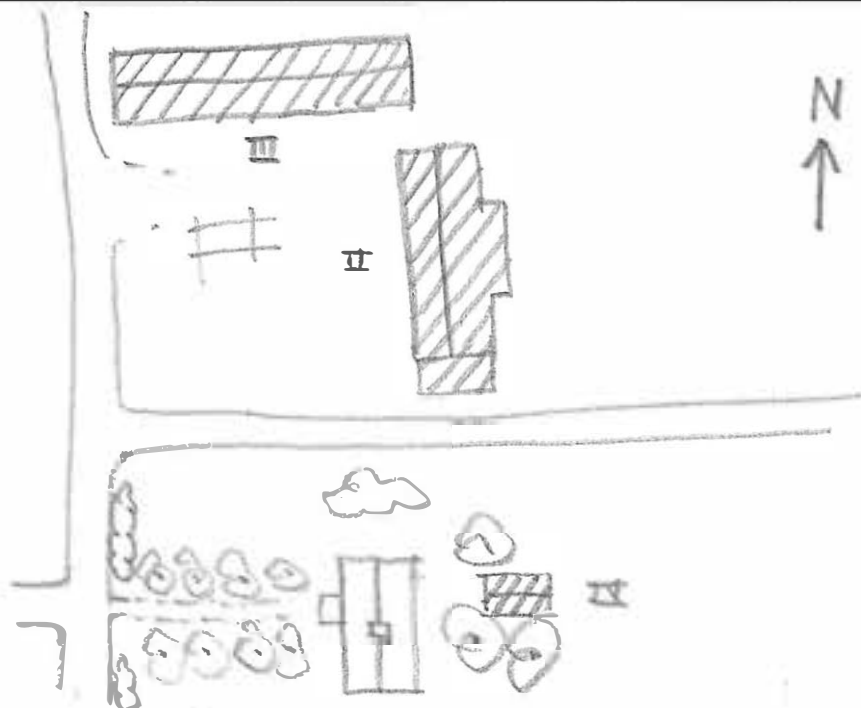
Situationsplan



Kommun ... Karlstad Församl. Nyed Datum ... 1978-06-12
 Fastighet ... Nordby 1:23 Film nr .K. 265...
 Gårdsnamn Karta ... 11335...
 Anl. art ... Bondgård Sign. ... CH.....
 Uppgiftslämnare Åtgärder erfordras
 Anteckningar stomme
 fasad
 taktäckn.

Hus nr	Husets funktion	Grund mtr	Bygg mtr	Fasad mtr	Färg	Tak-täckn.	Byggn.år b, l, u	Kommentar
I	Bostad	SS	T	SLP	FR	2T	1890-1910	b
II	Lada	S	T/B	-/SSP, SLL	FR	P	1880-1920	b
III	Ladugård	S	Tg/T	-/SSP	-/FR	P	1880-1930	b
IV	Källare	S	-	-	-	P		
V								
VI								
VII								
VIII								
IX								
X								

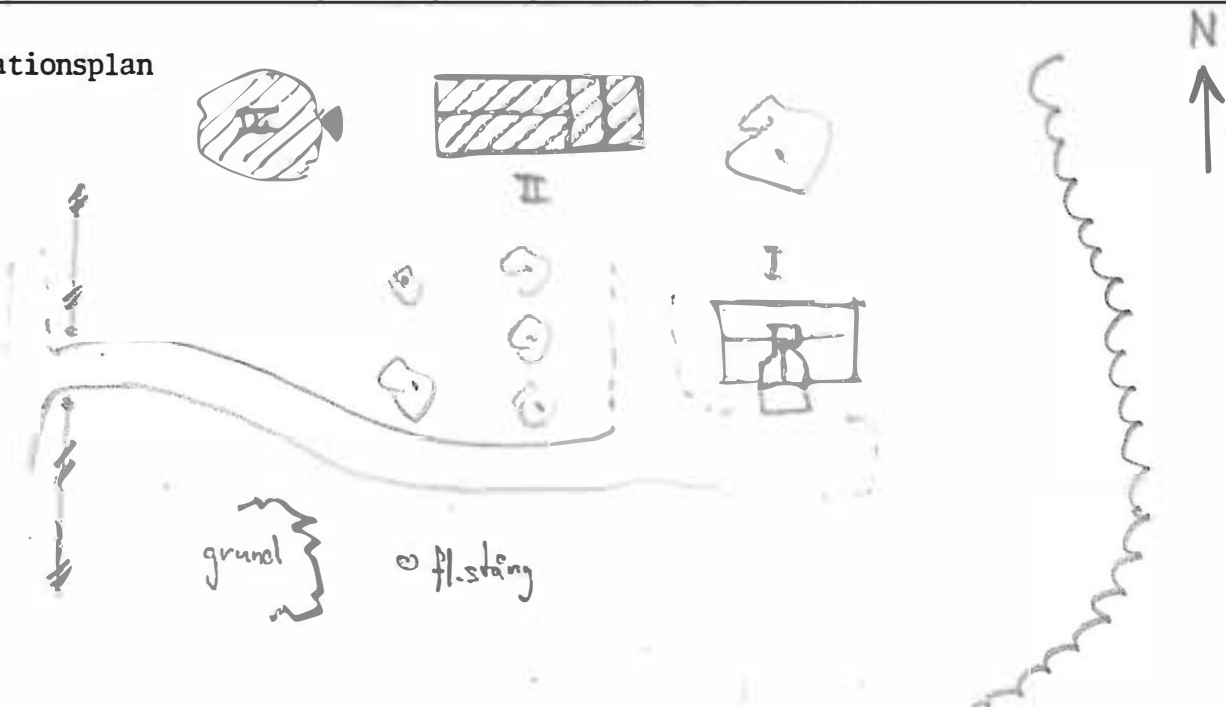
situationsplan



Kommun Karlstad Församl. Nyed Datum 1978-06-11
 Fastighet Nordby 1:26 Film nr K. 2
 Gårdsnamn Nyängen Karta 11335
 Anl. art Sommarstuga Sign. CH
 Uppgiftslämnare Ägaren Åtgärder erfordras
 Anteckningar stomme
 fasad
 taktäckn.

Hus nr	Husets funktion	Grund mtr	Bygg mtr	Fasad mtr	Färg	Tak-täckn.	Byggn.år b, l, u	Kommentar
I	Bostad	S	B	SLP	FR	1T	1918 u	
II	Uthus	S	T/B	-/SSP	B/FR	P	1918 u	
III	Källare							
IV								
V								
VI								
VII								
VIII								
IX								
X								

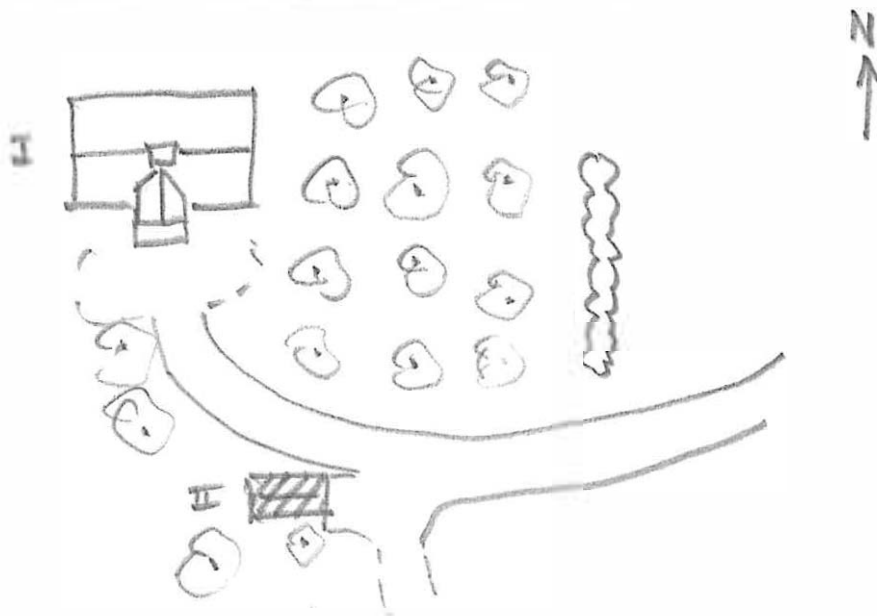
Situationsplan



Kommun Karlstad Församl. Nyed Datum 1978-06-12
 Fastighet Nordby 1:29 Film nr K 265
 Gårdsnamn Den Väst Karta 11335
 Anl. art F d bondgård Sign. CH
 Uppgiftslämnare Åtgärder erfordras
 Anteckningar storme
 fasad
 taktäckn.

Hus nr	Husets funktion	Grund mtr	Bygg mtr	Fasad mtr	Färg	Tak-täckn.	Byggn.år b, l, u	Kommentar
I	Bostad	S/Btg	T	SLl	FR	2T	1900-10 u	Delar från tidigt 1800-tal
II	Garage							
III								
IV								
V								
VI								
VII								
VIII								
IX								
X								

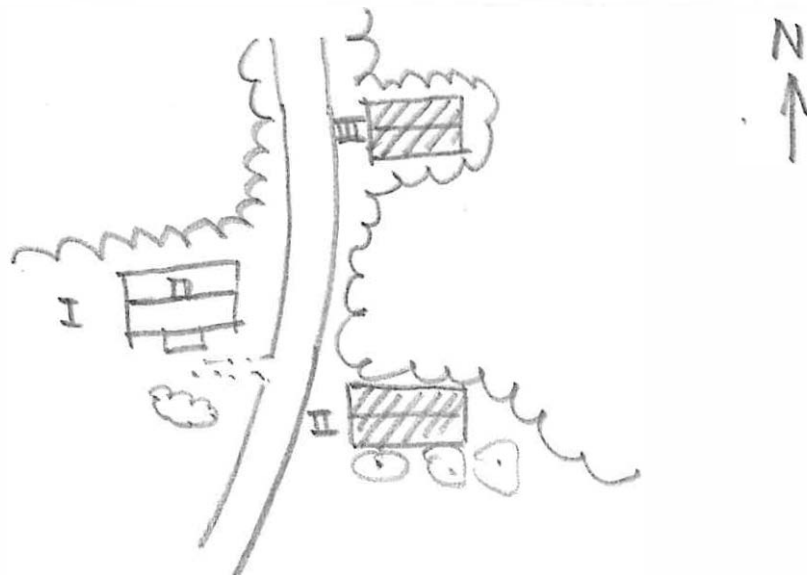
situationsplan



Kommun Karlstad Församl. Nyed Datum 1978-06-12.
 Fastighet Nordby samfällighet Film nr K 265
 Gårdsnamn Fallet Karta 11335
 Anl. art Sommarstuga Sign. CH
 Uppgiftslämnare Åtgärder erfordras
 Anteckningar storme
 fasad
 taktäckn.

Hus nr	Husets funktion	Grund mtr	Bygg mtr	Fasad mtr	Färg	Tak-täckn.	Byggn.år b, l, u	Kommentar
I	Bostad	S	T	SLL	FR	2T	1830-70 b	7 åsar
II	Bod	S	B	SLP	FR	P	1900-30 b	
III	Bod	S	T	SSL	-/FR	P	1880-1900 b	
IV								
V								
VI								
VII								
VIII								
IX								
X								

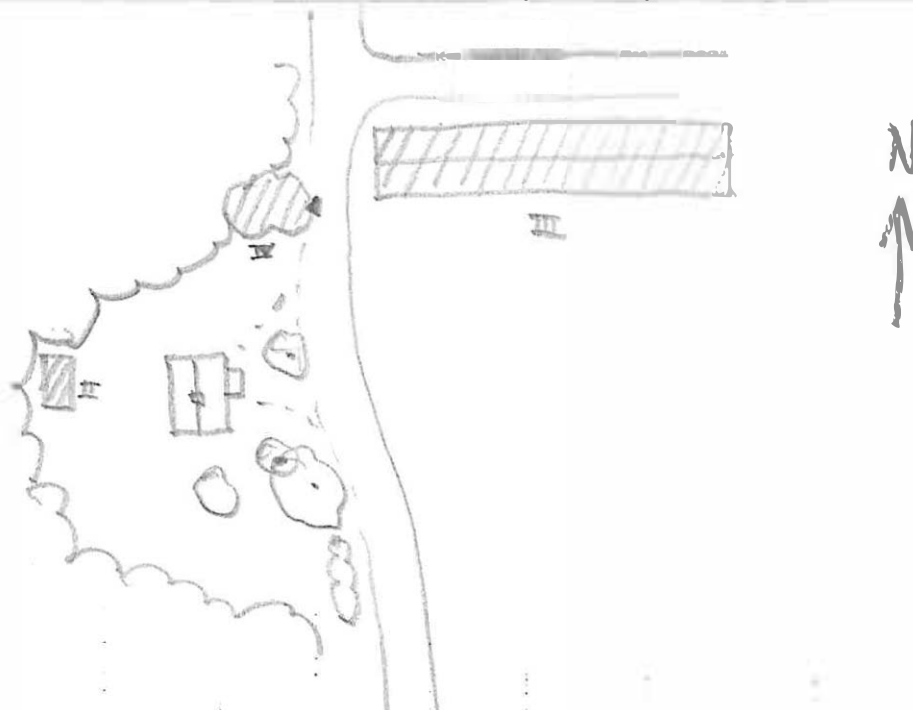
Situationsplan



Kommun .. KARLSTAD Församl. NYED Datum 78-07-27
 Fastighet NORRA NORUM 1:8 Film nr K-331
 Gårdsnamn LA FALLET Karta 11316
 Anl. art F.D BONDGÅRD Sign. CH
 Uppgiftslämnare Åtgärder erfordras
 Anteckningar stomme
 fasad
 taktäckn.

Hus nr	Husets funktion	Grund mtr	Bygg mtr	Fasad mtr	Färg	Tak-täckn.	Byggn.år b, l, u	Kommentar
I	BOSTAD	BTG	T	LFS	FR	2T	1910-40 b	
II	VEDBOD	S	B	SSP	FR	P	1910-40 b	
III	LADUGÅRD	S/BTG	B/Tg	SSP/-	FR/-	2T	1910-40 b	
IV	KÄLLARE	BTG	-	-	-	jord	-	
V								
VI								
VII								
VIII								
IX								
X								


Situationsplan



Kommun KARLSTAD Församl. NYED Datum .. 78-07-25 ..
 Fastighet NORRA NORUM 1:8 - nr 2 Film nr .. K-316
 Gårdsnamn LAFALLET Karta .. 11316
 Anl. art F.D BONDGÅRD Sign. CH
 Uppgiftslämnare Åtgärder erfordras
 Anteckningar stomme
 fasad
 taktäckn.

Hus nr	Husets funktion	Grund mtr	Bygg mtr	Fasad mtr	Färg	Tak-täckn.	Byggn.år b, l, u	Kommentar
I	BOSTAD	S	T	SLL	FR	2T	1900-30	
II	LADUGÅRD	S	B/Tg	SLL/SSP	FR/-	2T	1900-30	
III	KÄLLARE	BTG	-	-	-	jord	-	
IV								
V								
VI								
VII								
VIII								
IX								
X								

situationsplan



Kommun .. KARLSTAD Församl. NYED Datum .. 78-07-27

Fastighet ... NORRA NORUM 1:20 Film nr .. K-331

Gårdsnamn ... MOSSÄNGEN Karta .. 11316

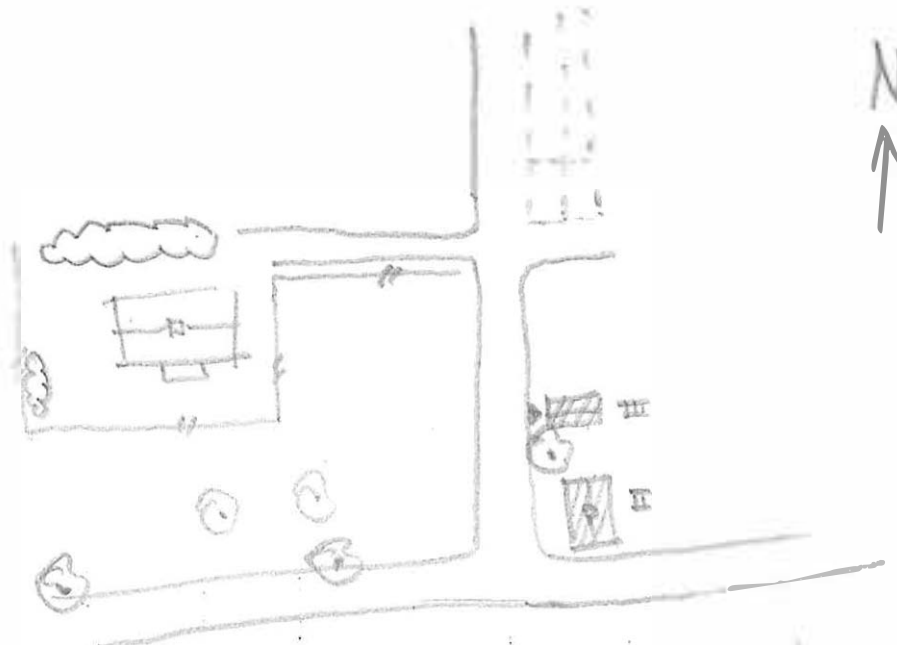
Anl. art ... LANTBRUK Sign. CH

Uppgiftslämnare ... ÄGARE Åtgärder erfordras

Anteckningar FLYTTAT FRÅN NORUM 1858 storre
 fasad
 taktäckn.

Hus nr	Husets funktion	Grund mtr	Bygg mtr	Fasad mtr	Färg	Tak-täckn.	Byggn.år b, l, u	Kommentar
I	BOSTAD	S	T	SLL	FR	SK	1800-1850b	
II	BRYGGHUS	S	T/B	SLL	FR	2T	1915 u	
III	KÄLLARE	S	-	-	-	2T	-	
IV								
V								
VI								
VII								
VIII								
IX								
X								

situationsplan



Kommun ... KARLSTAD Församl. ... NYED Datum ... 78-07-25
 Fastighet ... NORRA NORUM 3:1 Film nr ... K-353
 Gårdsnamn ... TITÅSEN Karta ... 11316
 Anl. art ... F.D ARBETARBOSTAD/ARRENDATORBOSTAD Sign. ... CH
 Uppgiftslämnare Åtgärder erfordras
 Anteckningar storme
 fasad
 taktäckn.

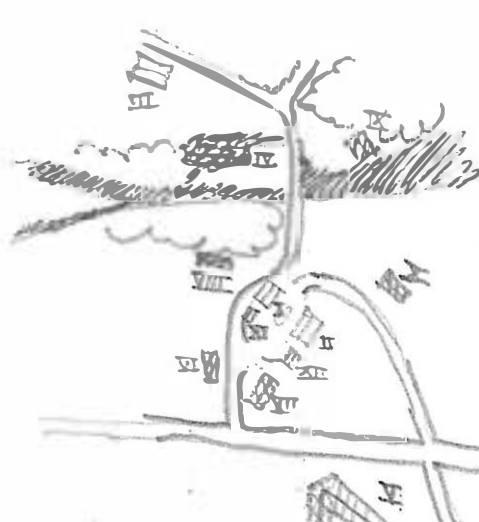
Hus nr	Husets funktion	Grund mtr	Bygg mtr	Fasad mtr	Färg	Tak-täckn.	Byggn.år b, l, u	Kommentar
I	BOSTAD	BTG	T	SLL	FR	SK	1936 u	
II	F.D SVINHUS/HÖNS	S	Tg/B	-/SSP	-/FR	P/papp	1930-40 b	
III								
IV								
V								
VI								
VII								
VIII								
IX								
X								

Situationsplan



Kommun ... KARLSTAD Församl. NYED Datum ... 78-07-25
 Fastighet ... NORRA NORUM 3:1 Film nr ... K-354
 Gårdsnamn ... NORUMSGÅRD Karta ... 11316
 Anl. art ... LANTBRUK ... *f.d. järnbruk, anlagt o. 1630, nedlagt 1873* Sign. ... CH
 Uppgiftslämnare ... ARTHUR WIDEN Åtgärder erfordras
 Anteckningar ... MANGÅRDSBYGGNADEN BRANN VALBORG 1920 stomme
 fasad
 taktäckn.

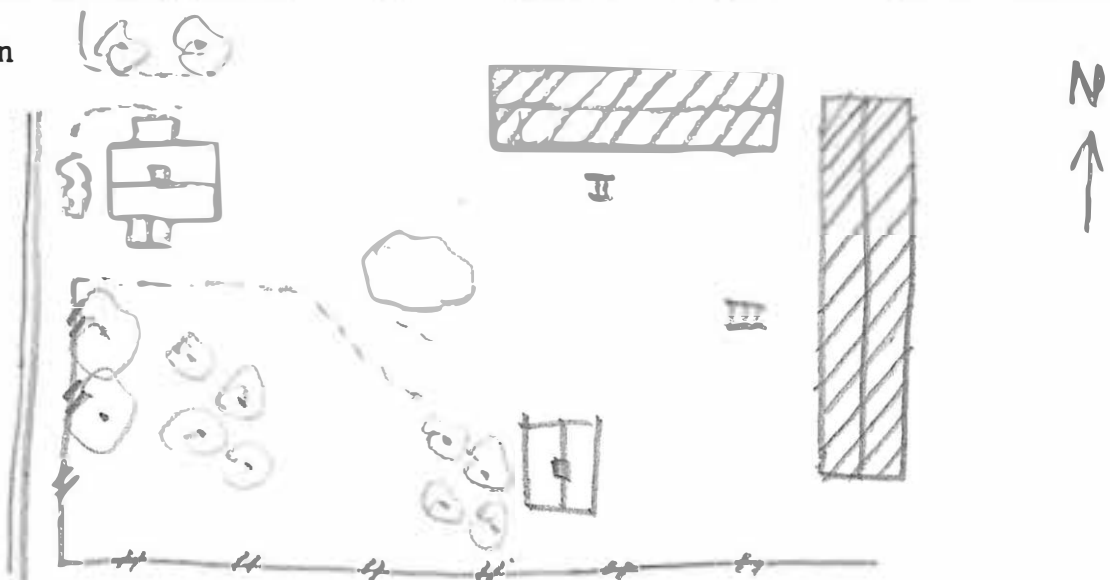
Hus nr	Husets funktion	Grund mtr	Bygg mtr	Fasad mtr	Färg	Tak-täckn.	Byggn.år b, l, u	Kommentar
I	FLYGELBYGGNAD V:A	S	T	SLP	FR	SK	1821 u	
II	" Ö:A	BTG	T	SLP	FR	SK	1829 u	
III	<i>f.d skola</i> KVARNBOSTAD	S	T	SLP	FR	SK	1846 u	
IV	KVARN	S	Tg	-	-	P/SK	1890-1900u	sten med årtal från 1834 träsliperi i ena ändan
V	LADUGÅRD	SS/S	Tg/B	-SSP	FR	stick Et/P/	1867 u	
VI	GARAGE	BTG	B	SLL	FR	Et	1952 u	
VII	MEJERI	SS	Tg	-/slät	VS	2T	1894 u	
VIII	VAGNSBOD	S	B	-SSP	FR	1T	1900-1920b	
IX	SMEDJA/JÄRNBOD	S	T	-	FR	1T	ca 1850 u	möjligen tidigare
X	ISKÄLLARE	S	B	SLL	FR	SK	1910-1920u	
XI	DASS Situationsplan	S	T	SLP	FR	SK	1820-1880 b	
XII	VISTHUSBOD	S	T	SLP	FR	SK	1820-1880 b 7 åsar	



Kommun Karlstad Församl. Nyed Datum 1978-06-12
 Fastighet Norra Rådom 1:5, 1:38 Film nr K 266
 Gårdsnamn Karta 11325
 Anl. art F d bondgård Sign. CH
 Uppgiftslämnare Åtgärder erfordras
 Anteckningar storme
 fasad
 taktäckn.

Hus nr	Husets funktion	Grund mtr	Bygg mtr	Fasad mtr	Färg	Tak-täckn.	Byggn.år b, l, u	Kommentar
I	Bostad	S	F	SLP	FR	2T	1750-1800 b	från 1700-talet enligt uppgift
II	Lada	S	T/B	-/SLP	FR	P	1890-1910	b
III	Ladugård	S	Tg/B	-/SSP	-/FR	P	1894 l	artal står på fasaden
IV	Bryggghus	S	B	SLL/ SLP	FR	P	1890-1920	b
V								
VI								
VII								
VIII								
IX								
X								

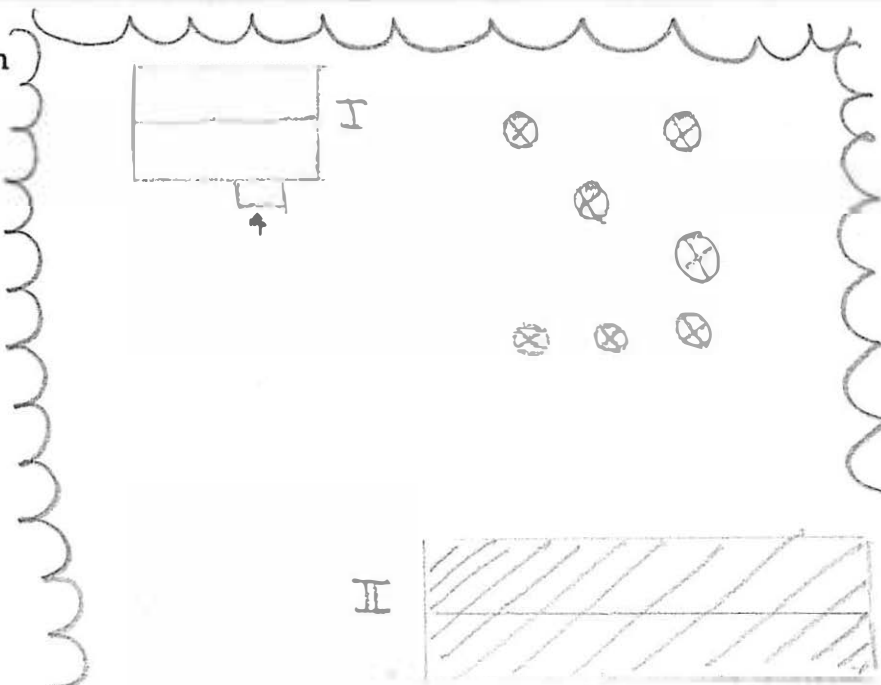
Situationsplan



Kommun ... Karlstad Församl. ... Nyed Datum .1978-06-13
 Fastighet ... ~~Södra~~ Norra Rådom 1:35 Film nr .K.261.....
 Gårdsnamn ... Lilla Haget Karta ... 11325.....
 Anl. art ... Sommartorp Sign. ... Y 0.....
 Uppgiftslämnare ... Ägaren Åtgärder erfordras
 Anteckningar ... Värmlandsspis inne stomme
 fasad
 taktäckn.

Hus nr	Husets funktion	Grund mtr	Bygg mtr	Fasad mtr	Färg	Tak-täckn.	Byggn.år b, l, u	Kommentar
I	Bostad	S	T	SLL	FR	2T	1810-40	ryggås 9 åsar fint välskött
II	Ladugård	S	T	SSP	FR	papp	1830-70	
III								
IV								
V								
VI								
VII								
VIII								
IX								
X								

Situationsplan

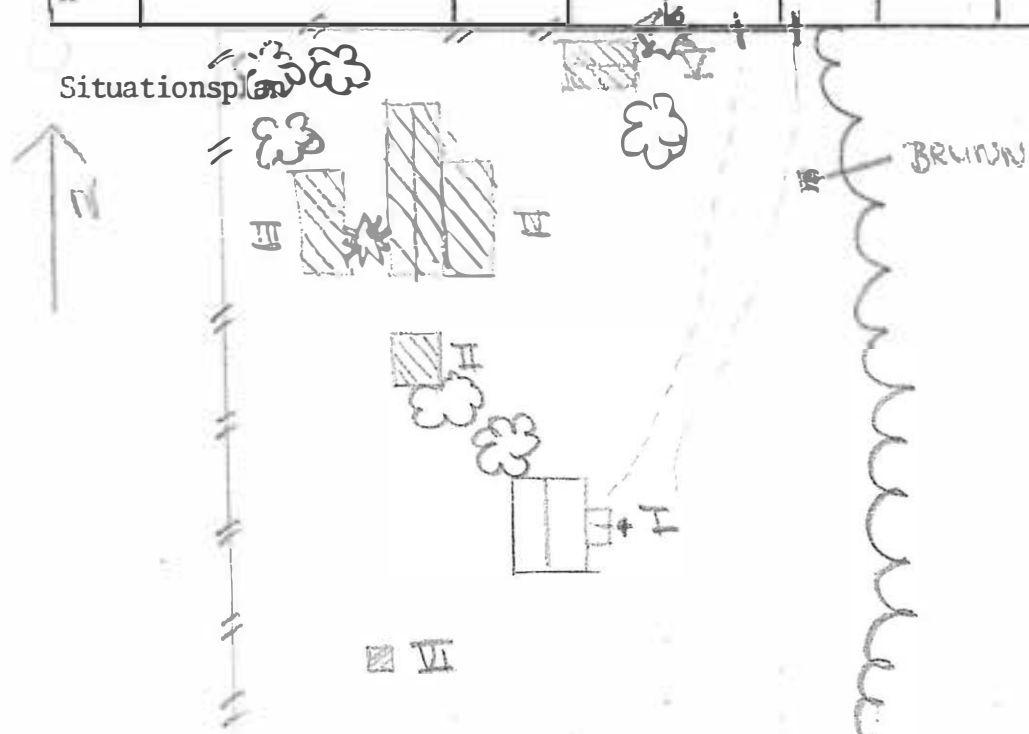


■ - BRUNN

Kommun ... Karlstad Församl. Nyed Datum 1978-06-13.
 Fastighet ... Norra Rådom 1:44 Film nr K. 260
 Gårdsnamn ... Stenfallet Karta ... 11325
 Anl. art ... Sommartorp Sign. ... Y O
 Uppgiftslämnare Åtgärder erfordras
 Anteckningar stomme
 fasad
 taktäckn.

Hus nr	Husets funktion	Grund mtr	Bygg mtr	Fasad mtr	Färg	Tak-täckn.	Byggn.år b, l, u	Kommentar
I	Bostad	S	T	SLL	FR	2T	1870-1900	b
II	Skjul	Trä- stockar	B	SSP	FR	papp	1890-1930	b
III	Bod	S	B	SSP	FR	P	1890-1920	b
IV	Ladugård	S	T/B	SLP/ SSP	FR	P	1880-1920	b
V	Jordkällare	S	S	-	-	papp	-	
VI	Dass	S	B	SSP	FR	papp	1880-1930	b
VII								
VIII								
IX								
X								


Situationsplan



Kommun Karlstad Församl. Nyed Datum 1978-06-12
 Fastighet Norra Rådom 1:56 Film nr K 260
 Gårdsnamn Karta 11325
 Anl. art Sommarstuga Sign. CH
 Uppgiftslämnare Åtgärder erfordras
 Anteckningar stomme
 fasad
 taktäckn.

Hus nr	Husets funktion	Grund mtr	Bygg mtr	Fasad mtr	Färg	Tak-täckn.	Byggn.år b, l, u	Kommentar
I	Bostad	S	T	SPS/ SLL/ SLP	FR	P	1860-1880	b
II	Vedbod	S	B	SSP	FR	papp	1920-50	b
III								
IV								
V								
VI								
VII								
VIII								
IX								
X								

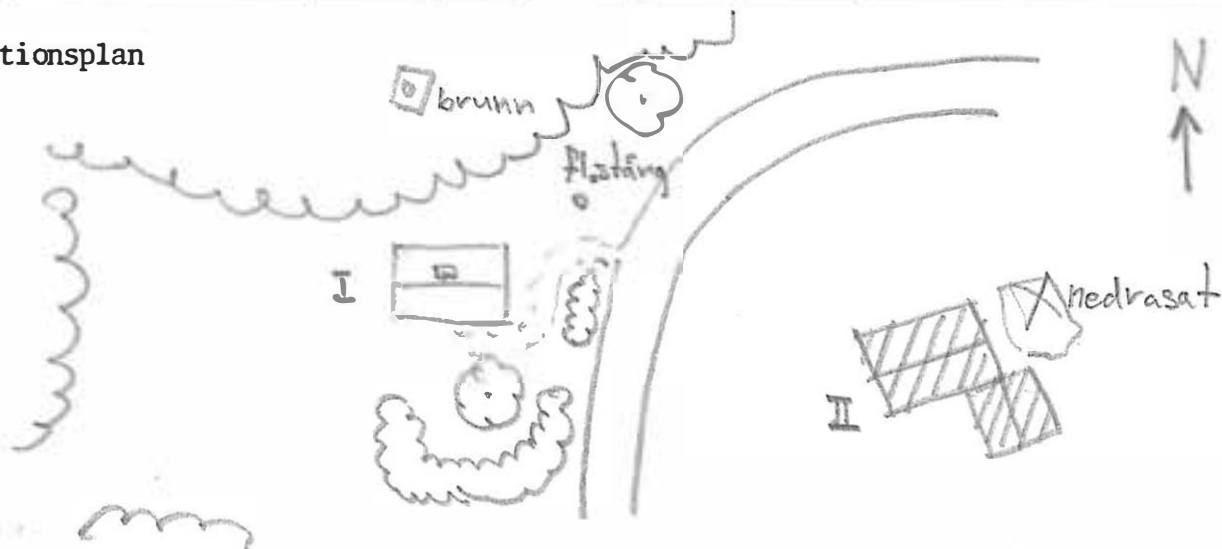
Situationsplan



Kommun .. Karlstad Församl. .. Nyed Datum .. 1978-06-12
 Fastighet .. Norra Rådom 1:57, 1:7 Film nr .. K. 252
 Gårdsnamn .. Sundängen Karta .. 11335
 Anl. art .. Sommarstuga Sign. .. CH
 Uppgiftslämnare Atgärder erfordras
 Anteckningar stomme
 fasad
 taktäckn.

Hus nr	Husets funktion	Grund mtr	Bygg mtr	Fasad mtr	Färg	Tak-täckn.	Byggn.år b, l, u	Kommentar
I	Bostad	S	T	SLL/ SLP	FR	2T	1880-1910	b
II	Lada	S	T	-/SSP	-	-/P	-	
III								
IV								
V								
VI								
VII								
VIII								
IX								
X								


Situationsplan



Kommun Karlstad Försam1. Nyed Datum 1978-06-13.
 Fastighet Norra Rådom 1:60 Film nr K 261
 Gårdsnamn Buskarna Karta 11325
 Anl. art Sommartorp Sign. YO
 Uppgiftslämnare Ägaren Atgärder erfordras
 Anteckningar storme
 fasad
 taktäckn.

Hus nr	Husets funktion	Grund mtr	Bygg mtr	Fasad mtr	Färg	Tak-täckn.	Byggn.år b, l, u	Kommentar
I	Bostad	S	T	T	I	2T	1780 u	taket omgjort
II	F d ladugård nu lillstuga	Btg/S	B/T	SSP	I	P	1800 u	i norra delen den gamla stommen kvar ombyggt 1975
III	Garage	S	B	SSP	I	P	1975 u	
IV								
V								
VI								
VII								
VIII								
IX								
X								


Situationsplan



Kommun .. Karlstad Församl. Nyed Datum .. 1978-06-12
 Fastighet .. Norra Rådom 1:62 Film nr .. K 260
 Gårdsnamn Karta .. 11325
 Anl. art Sign. .. CH
 Uppgiftslämnare Åtgärder erfordras
 Anteckningar stomme
 fasad
 taktäckn.

Hus nr	Husets funktion	Grund mtr	Bygg mtr	Fasad mtr	Färg	Tak-täckn.	Byggn.år b, l, u	Kommentar
I	Bostad	S	T	SLL	FR	SK	1850-90 b	
II	Lada	S	B	SSP	FR	2T	1890-1920 b	
III								
IV								
V								
VI								
VII								
VIII								
IX								
X								

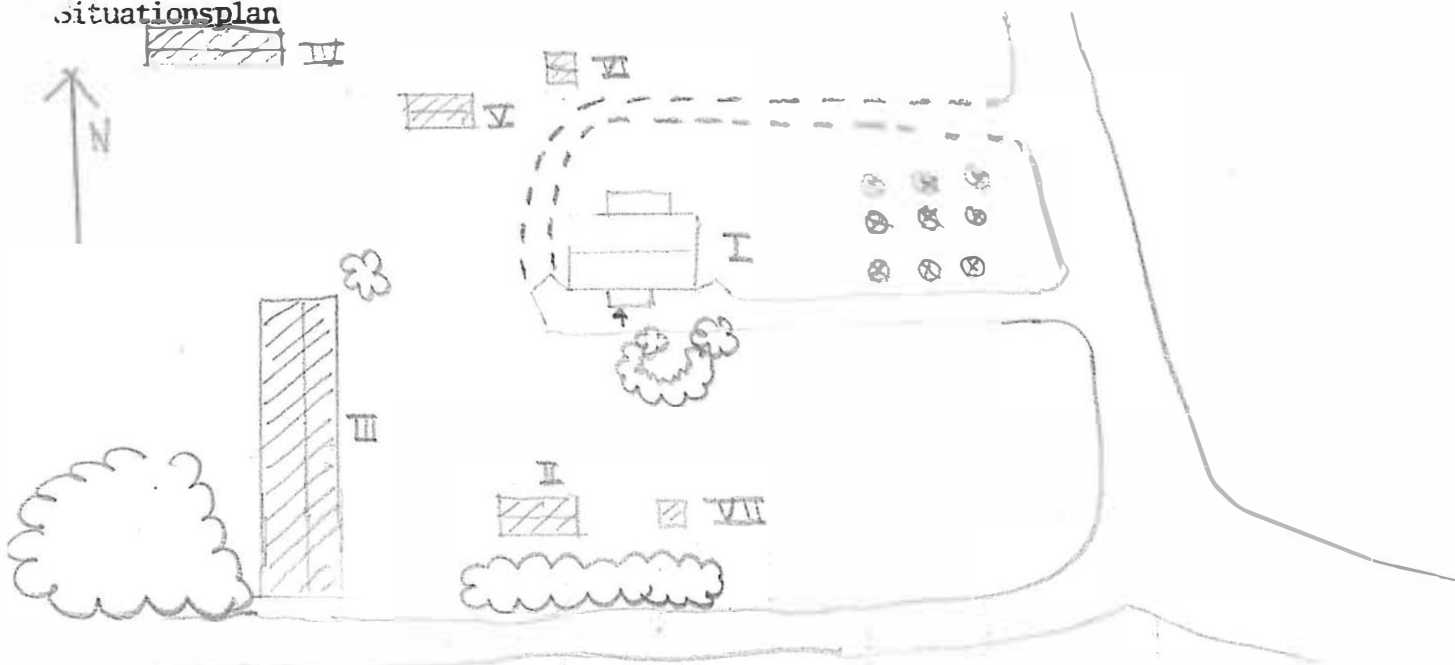
Situationsplan



Kommun ... Karlstad Församl. ... Nyed Datum .1978-06-13
 Fastighet ... Norra Rådom 1:65 Film nr .K.260.+K 261
 Gårdsnamn Karta ...11325....
 Anl. art ... F d bondgård Sign. ...Y O.....
 Uppgiftslämnare Åtgärder erfordras
 Anteckningar stomme
 fasad
 taktäckn.

Hus nr	Husets funktion	Grund mtr	Bygg mtr	Fasad mtr	Färg	Tak-täckn.	Byggn.år b, l, u	Kommentar
I	Bostad	S	T	sll	Vo	SK	1890-1900	b Fin snickarglädje
II	Magasin <i>Visthus</i>	S	T	T	FR	2T	1850-1890	b
III	Ladugård	S	T/Tg	SLL/ SSP/ T	FR	2T/ET	1880-1920	b
IV	Stall	S	B/T	SLL/ SLP	FR	P	1890-1930	b
V	Lillstuga	S	T	SLL/ SLP	FR	2T	1850-1890	b
VI	Lekstuga	S	B	SLP	FR	2T	1920-1950	b
VII	Jordkällare	S	S	-	-	-	1922	
VIII								
IX								
X								

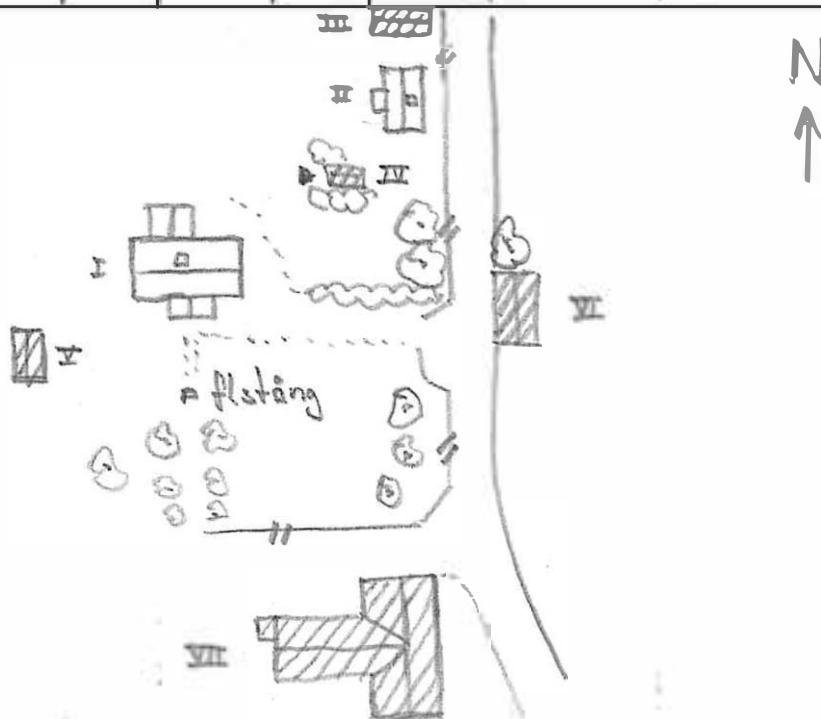
Situationsplan



Kommun ... Karlstad Församl. ... Nyed Datum .1978-07-11
 Fastighet ... Nybacka 1:4 Film nr .K. 311....
 Gårdsnamn Karta ...11315....
 Anl. art Sign. ...CH.....
 Uppgiftslämnare ... Ägaren Atgärder erfordras
 Anteckningar stomme
 fasad
 taktäckn.

Hus nr	Husets funktion	Grund mtr	Bygg mtr	Fasad mtr	Färg	Tak-täckn.	Byggn.år b, l, u	Kommentar
I	Bostad	S	T	SLL	RP	2T	1750-1850	enligt uppgift bifån 1700-talet
II	Lillstuga	S	T	SLL	RP	2T	1750-1850	enl. uppgift från 1800-talet. 13 åsar bättre än manbyggnade
III	Vedbod	S	T/B	-/SLL/ SLP	FR	2T	1870-1910	b
IV	Källare	S	-	-	-	P	1898 l	årtal inhugget i sten
V	Magasin	S	T	-/SLL	FR	2T	1880-1900	b
VI	Garage	S	T/B	-/SLP	FR	2T	1880-1900	b
VII	Ladugård	S	Tg/B	-/SSP	-/FR	2T/F	1925 u	
VIII								
IX								
X								

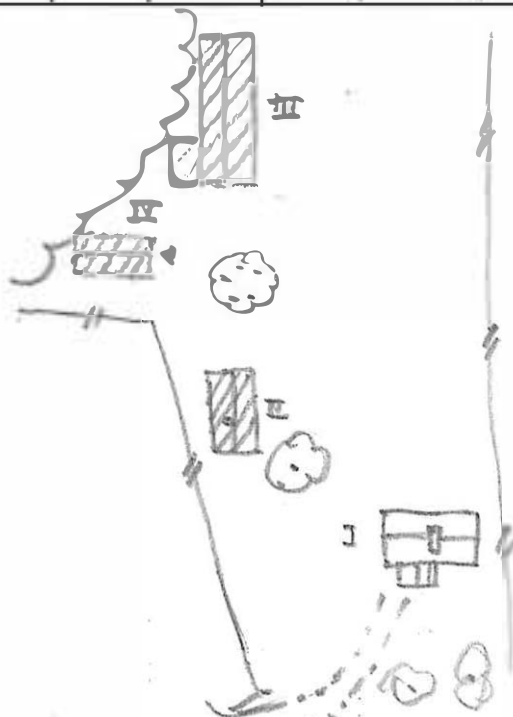
Situationsplan



Kommun .. Karlstad Församl. Nyed Datum 1978-07-11.
 Fastighet .. Nybacka 1:9 Film nr K311-295.
 Gårdsnamn Karta ..11315.....
 Anl. art Sign. ..CH.....
 Uppgiftslämnare .. Ägaren Åtgärder erfordras
 Anteckningar stomme
 fasad
 taktäckn.

Hus nr	Husets funktion	Grund mtr	Bygg mtr	Fasad mtr	Färg	Tak-täckn.	Byggn.år b, l, u	Kommentar
I	Bostad	S	T	SLL	FR	2T	1870 u	
II	Brygghus	Btg	B	SLL	FR	Et	1940 u	
III	Ladugård	S	Tg/B	-/SSP	-/FR	Et/P	1923 u	
IV	Källare	S	-	-	-	papp	-	
V								
VI								
VII								
VIII								
IX								
X								

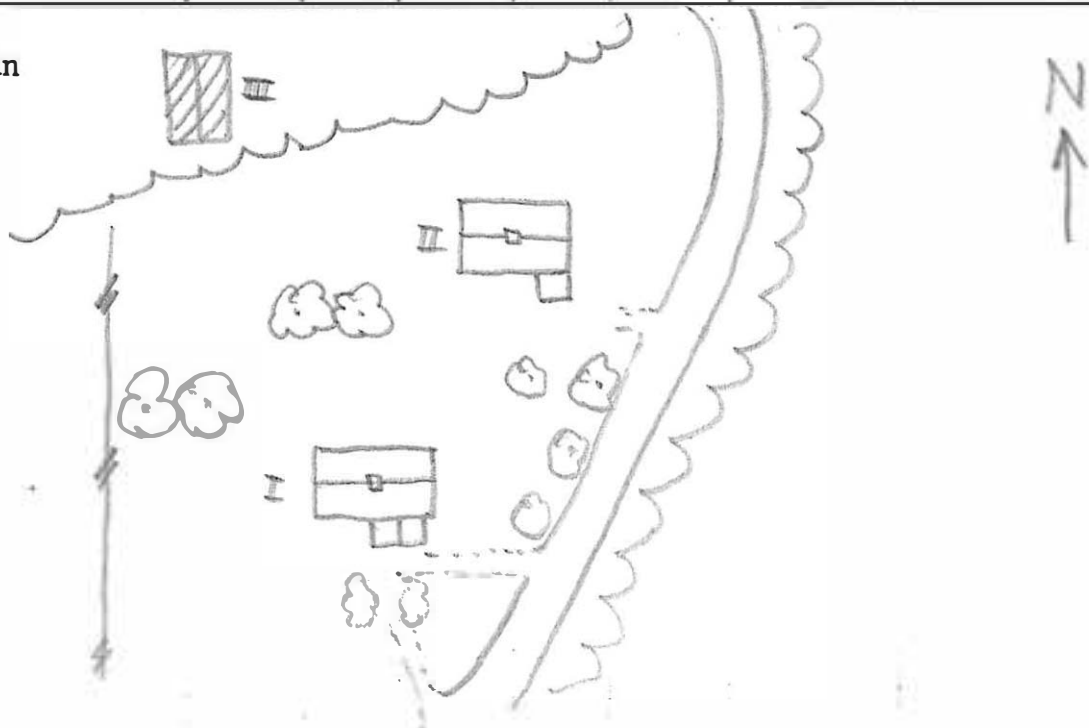
Situationsplan



Kommun Karlstad Församl. Nyed Datum 1978-07-11
 Fastighet Nybakca 1:10 Film nr K 311
 Gårdsnamn Gatan Karta 11315
 Anl. art Sign. CH
 Uppgiftslämnare Ägaren Åtgärder erfordras
 Anteckningar stomme
 fasad
 taktäckn.

Hus nr	Husets funktion	Grund mtr	Bygg mtr	Fasad mtr	Färg	Tak-täckn.	Byggn.år b, l, u	Kommentar
I	Bostad	S	T	SLP	FR	2T	1870 u	
II	Bostad	S	T	SLL	FR	2T	1900-20 u	
III	Källarvind/magasin	S	B	SLP	FR	2T	1913 u	
IV								
V								
VI								
VII								
VIII								
IX								
X								

Situationsplan



Kommun Karlstad Församl. Nyed Datum 1978-07-11

Fastighet Nybacka 1:11 Film nr K 314

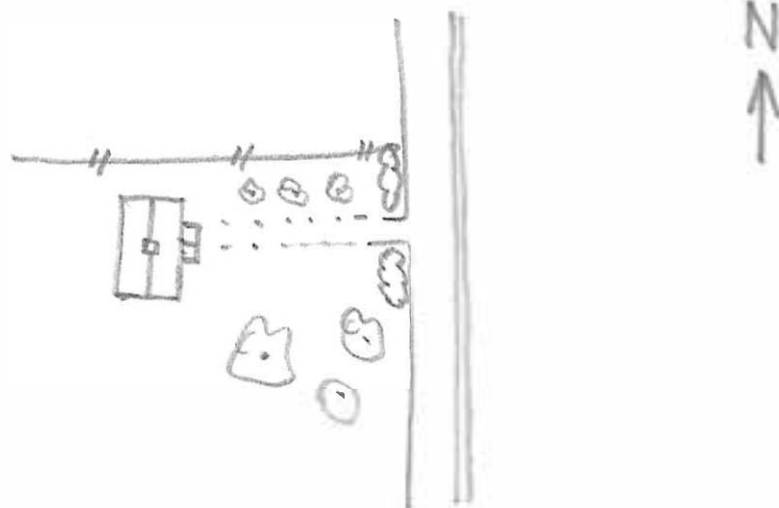
Gårdsnamn Jeriko Karta 11315

Anl. art Sommarhus Sign. CH

Uppgiftslämnare Åtgärder erfordras
 Anteckningar stomme
 fasad
 taktäckn.

Hus nr	Husets funktion	Grund mtr	Bygg mtr	Fasad mtr	Färg	Tak-täckn.	Byggn.år b, l, u	Kommentar
I	Bostad	S	T	SLl	FR	2T	1880-1900	b
II								
III								
IV								
V								
VI								
VII								
VIII								
IX								
X								

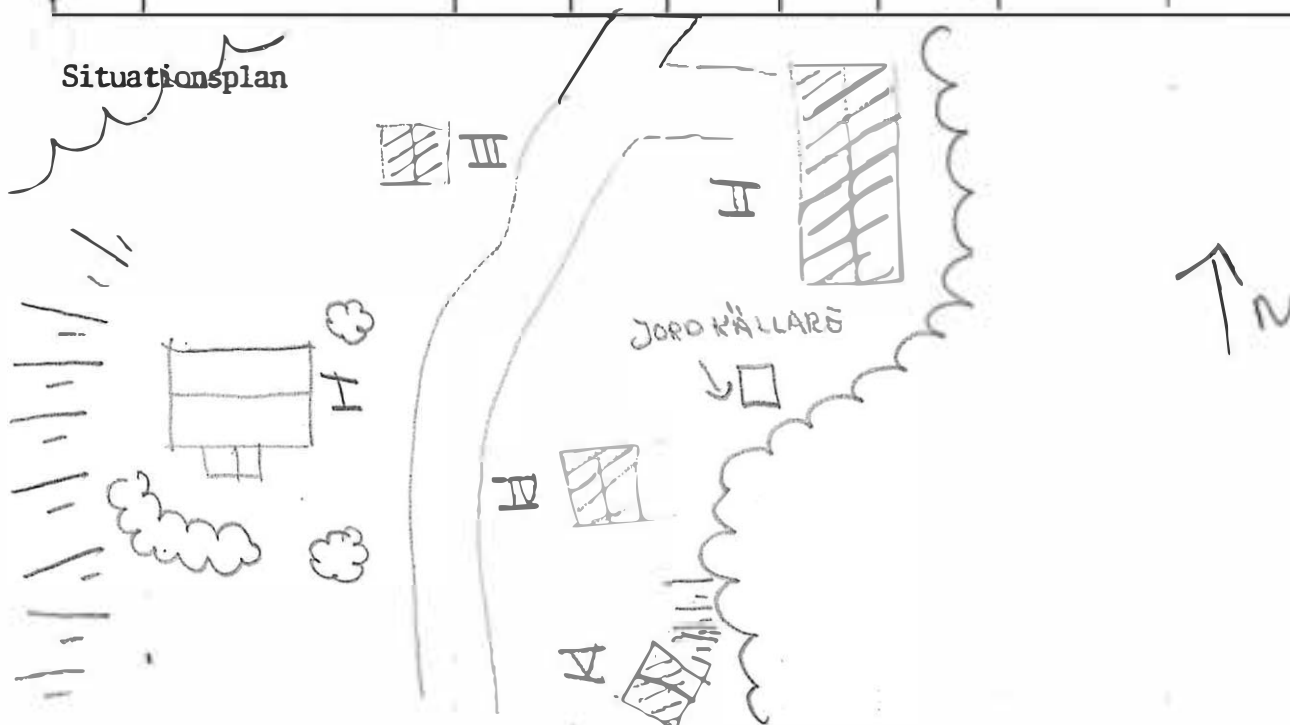
situationsplan



Kommun .. Karlstad Församl. .. Nyed Datum 1978-06-08.
 Fastighet .. Nyed 1:7 Filnr K 240 K 258
 Gårdsnamn .. Acksjöhyttan Karta 11336
 Anl. art .. Sommartorp Sign. .. Y.O
 Uppgiftslämnare Åtgärder erfordras
 Anteckningar stomme
 fasad
 taktäckn.

Hus nr	Husets funktion	Grund mtr	Bygg mtr	Fasad mtr	Färg	Tak-täckn.	Byggn.år b, l, u	Kommentar
I	Bostad	S	T	SLL	FR	2T	1890-1910 b	Stora taksprång. Knutar vid mellan- vägg.
II	Ladugård	Btg	Btg/ B	SSP	FR	Et	1910-50 b	
III	Vedbod	S	B	SSP	FR	P	1910-30 b	
IV	Uthus	S	T	SLL	FR	Et	1880-1900 b	
V	Källare	S	S/B	SSP	-	Et		
VI								
VII								
VIII								
IX								
X								

Situationsplan





Nyeds kyrka

NYEDS KYRKA som Du i dag besöker och inom vars helgade område Du är varmt välkommen, är församlingskyrka för Nyeds församling i Karlstads stift och Värmlands län.

Kyrkan byggdes under åren 1703—1706. Två kyrkor har stått på samma plats, byggda åren 1595 resp. 1650 men båda ha totalförstörts genom åskeld.

Den nuvarande kyrkan är byggd i korsform av liggande furutimmer. Detta kärnvirke, som en gång hämtats ur bygdens skogar, det mesta från kyrkoherdebostället, Hulteby, är c:a 700 år gammalt. Det är behandlat på 1700-talets metoder, genom bilning och skrubbhvylning.

Kyrkans förste byggmästare hette Måns Rank från Filipstad. 1700-talets människor levde i en grå och fattig värld men över deras huvuden spände sig ändå den ljusa himmelen. Denna bild av deras eget liv präglar också den kyrka, de byggt. Där nere vid golvet är färgen gråbrun och dyster, men när blicken vändes uppåt ser ögat det ljusa himlasträvande valvet, som spänner sig över alla. Ännu i dag kan denna bild säga oss något väsentligt.

Kyrkan har tre läktare. Norra och södra läktarna äro ursprungliga och deras bröst äro bemålade med äkta, varma 1700-talsfärger. Orgelläktaren är av senare datum. En tavla på väggen beskriver hur den tillkommit som bänkstolsrum för vissa bruk i församlingen.

Framför orgelläktaren hänger en vacker ljuskrona skänkt 1730 av bruksägaren Märta Herwegh på Föske. Hon var född 1686 och dog 1746.

I kyrkans mitt hänger en ståtlig ljuskrona. Den skänktes på kyrkans första invigningsdag den 12 juni 1706 av brukspatronen Olof Swensson ”och dess käre hustru Anna Zegolsdotter Guds namn till ära och Nyeds kyrka till prydnad”.

I norra korsarmen hänger epitafium över kyrkoherden Axel Noreen och hans hustru Maria Iser. Noreen var kyrkoherde då kyrkan byggdes, likaså prästgården 1712.

I södra korsarmen hänger epitafium över brukspatronen Thomas Baltzar von Rappholt på Molkom, en av 1700-talets mera betydande bruksägare.

Koret avgränsas från kyrkorummets av ett vackert korskränk, skuret i trä omkr. 1720. På skranket stå två *serafer* (jämför bibelordet ”i serafers kor”), som bära språkband med uppmaning till lovsång. Dessutom står där en ängel med ymnighetshornet.

I koret intar *altaret* den förnämsta platsen. Detta liksom predikstolen är förfärdigat 1717 sannolikt av Börje Löfman från Mariestad. Under

åren 1718—1721 bemålades altare och predikstol av Johan Aureller d. y. född 1697 i Gävle.

Altarets centralgestalt är Kristus crucifixus (Kristus på korset). Över korset stå de ord, som Pilatus lät sätta på Jesu kors: I. N. R. I. Det betyder Iesus Nasareus rex judaeorum = Jesus från Nasaret, judarnas konung.

Kristus omgives av de fyra evangelisterna, vilkas namn framgår av symbolerna vid deras fötter. Från vänster: Markus med lejonet, Matteus med ängeln, Lukas med oxen och Johannes med örnen.

Under Kristus en målning föreställande den heliga Nattvarden. Johan Aureller pinxit (målade) 1718.

I koret står klockan gjord 1805 av Magnus Jansson i Ambjörbyn. I koret finnes även dopfunten, förfärdigad 1721. Dopskålen i äkta silver en gåva till kyrkan 1955, förfärdigad av silversmeden Rey Urban i Stockholm. I skålens kant finnas sigill från alla de järnbruk, som funnits i Nyed sedan 1600-talet.

Märklig är också 1700-talsorgeln i koret, vilken efter skilda öden, återkommit till kyrkan och av församlingen för dryg penning restaurerats. Av orgeln föreligger radioinspelningar.

Kormattan är vävd i röllakan av Agda Österberg, Varnhem 1955. På norra korväggen hänger den s. k. Rappoltska släkttavlan.

På altarbordet stå två tre-armade ljuskandelabrar. De äro i gammalt silver förfärdigade av Värmlands första silversmed, Niclas Warneck, Karlstad och skänkta till kyrkan av brukspatron Herman Kolthoff och h. h. Maria Hedengren 1739.

Altarbrunet vid altarbordet är gjort 1955 av Agda Österberg. Det har en rik symbolik. I mitten finns den äldsta av alla kristna symboler: *fisken*, som på grekiska heter ICTYS. Detta är begynnelsebokstäverna i den äldsta kristna *trosbekännelsen*: I (jesus) C (Christus) T (Guds) Y (Son) S (Frälsare). Där finnes de grekiska bokstäverna A och Ω. (Jämför bibelordet: Jag är A och O, säger Herren, begynnelsen och änden. Vidare finnes på altarbrunet ett *kristogram*. Längst till vänster ser man ett tecken, som symboliserar människans sökande längtan efter Gud (de uppåtriktade armarna). I nästa figur ser man hur Guds uppsökande kärlek möter människans längtan (de nedåtriktade armarna). I den tredje figuren avbildas hur Guds kärlek och människans tro förenas i en innerlig gemenskap och i den sista figuren tolkas hur Guds nåd lyser över människans hela livsväg.

I koromgången, bakom altaret syns östra korväggen med dess dekoration av två doriska pelare och kvadrerat fält. Denna målning är den äldsta i kyrkan och tjänade som ursprunglig altarprydnad.

I skrudskåpet förvaras kyrkans textilier. Två svarta mässkrudar från 1838. Två vita skrudar från 1929 samt en grön skrud och stola från 1955. Vidare röd och violett skrud med stolor. De olika färgerna i kyrkans skru-

dar och altarbeklädnad (antependium) följa kyrkans liturgiska färger, vilka äro: svart — sorgens färg, vitt — hoppets och glädjens färg, rött — kärlekens färg samt grönt — växandets och livets färg. I skrudskåpet finnas också mässkjortorna (alba) och en till kyrkan skänkt dopdräkt.

På altartavlans baksida finnas en del silverplåtar. De härröra från kistor, som en gång vilat under kyrkans kor och erinra om de släkter som särskilt under 1700-talet gjorde en betydande insats i Nyed som bruksägare.

Predikstolen med dess rika symboliska utsmyckning är också ett verk av Börje Löfman. Timglaset från 1955.

Dörren i koret leder ned till sakristian. Bord och stolar äro från 1700-talet. Bland kyrkans silver märkes brudkronan från 1937, den stora nattvardskalken i förgyllt silver från 1739, gjord av Niclas Warneck. Den mindre kalken är utförd i drivet italienskt silver, daterad 1600, skänkt till kyrkan 1955.

Kyrkans klockstapel är byggd av spånklätt resvirke sannolikt 1793 och har två klockor gjutna 1708 resp. 1712. Vid grindarna till kyrkoplatsen står en lind, kyrkans vårdträd, planerat vid kyrkans grundläggning och alltså 250 år gammal.

Så återstår till sist att bese kyrkans sockel av naturfärgad sten, som en gång hopsamlats från olika håll i bygden. Under koret finnes även ett vackert bårhus.

SV. PS. 163, vers 1

Gammal är kyrkan Herrens hus
Står medan mänskoverk falla
Tinnar så höra blivit till grus
Än hennes klockor oss kalla
Kalla på gammal och på ung
Kalla på själ som trött och tung
Längtar till evig vila.

vers 6

Give då Gud att var vi bo
Alltid när klockorna ringa
Samlas vi må i Kristi tro
Herren vårt offer att bringa
Hämta i bön hans hävor ned
Skåda i hoppet den sabbatsfred
Sist för Guds folk står åter.

(Grundtvig)

KARL-ERIK LINDSKOG (1957)

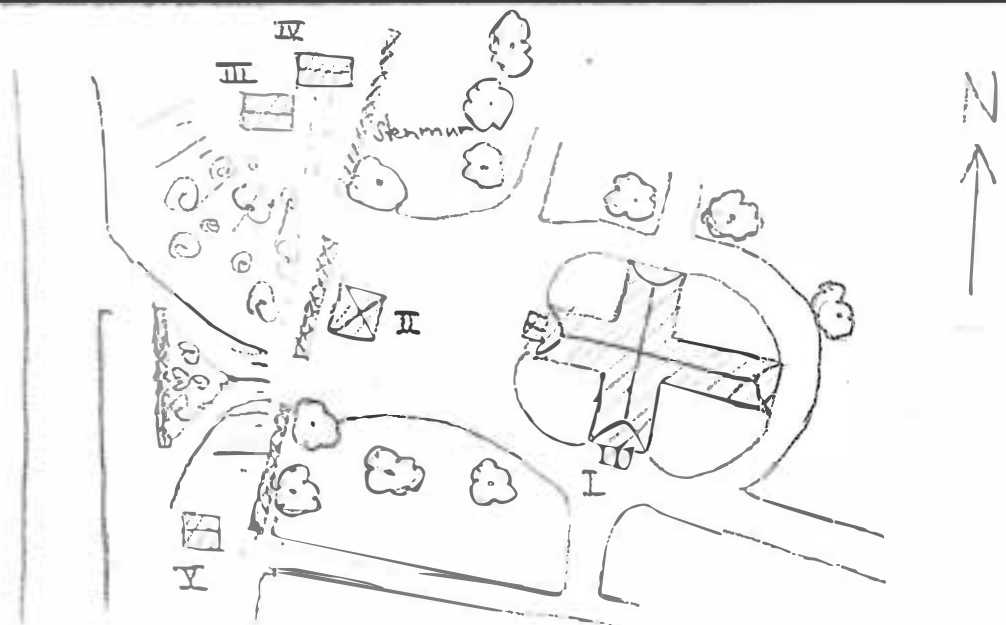
Översedd av

LARS LINGNER (1974).

Kommun KARLSTAD Församl. NYED Datum 730809
 Fastighet NYED 4:1 Film nr K-383
 Gårdsnamn NYEDS KYRKA Karta 11326
 Anl. art KYRKA Sign. CH
 Uppgiftslämnare Åtgärder erfordras
 Anteckningar stomme
 fasad
 taktäckn.

Hus nr	Husets funktion	Grund mtr	Bygg mtr	Fasad mtr	Färg	Tak-täckn.	Byggn.år b, l, u	Kommentar
I	KYRKA	S	T	FJÄLL	FR	stick	1703-06 l	
II	KLOCKSTAPEL	S	RV	FJÄLL	FR	stick	1793 l	
III	TJÖNEDEBOD	S	T	-/SLP	FR	SK	1780-1900 ^b	
IV	PERSONALUTR./ GARAGE	BTG	B	SLP	FR	SK	1967-68 u	
V	BASS/AVFALLBOD	BTG	B	SLL	FR	2T	1930-50 b	
VI								
VII								
VIII								
IX								
X								

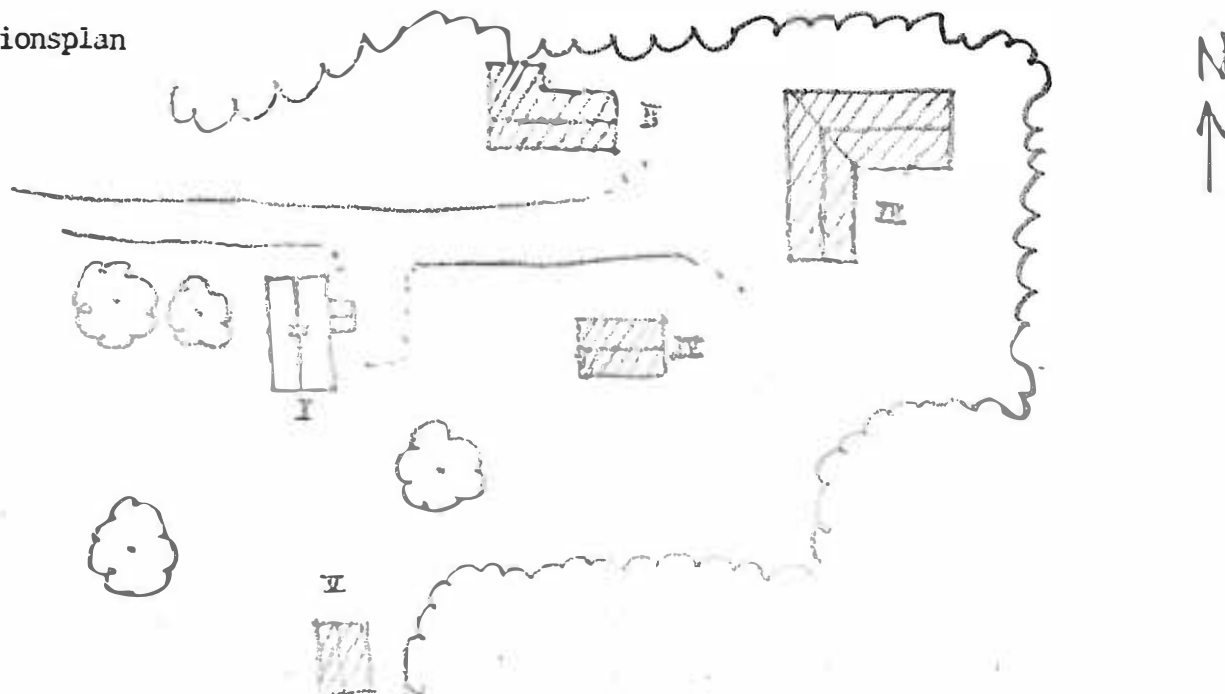
Situationsplan



Kommun .. Karlstad Församl. .. Nyed Datum .. 1978-06-20 ..
 Fastighet .. Nygård 1:4, 1:5 Film nr .. K 317 ..
 Gårdsnamn Karta .. 11327 ..
 Anl. art ... F.d. bondgård Sign. ... CH
 Uppgiftslämnare Atgärder erfordras
 Anteckningar stomme
 fasad
 taktäckn.

Hus nr	Husets funktion	Grund mtr	Bygg mtr	Fasad mtr	Färg	Tak-täckn.	Byggn.år b, l, u	Kommentar
I	Bostad	S/KS	T	SLL	FR	P/2T	ca 1890 u	
II	Stall	S	T	SLP	FR	Et/P	1870-1900 b	
III	Ladugård	S	T/B	-/SSP	-/FR	Et	1850-1950 b	
IV	Magasin	S	T	-/SLP	FR	Et	1750-1850 u	
V	Källare	KS	-	-	-	Et	-	
VI								
VII								
VIII								
IX								
X								

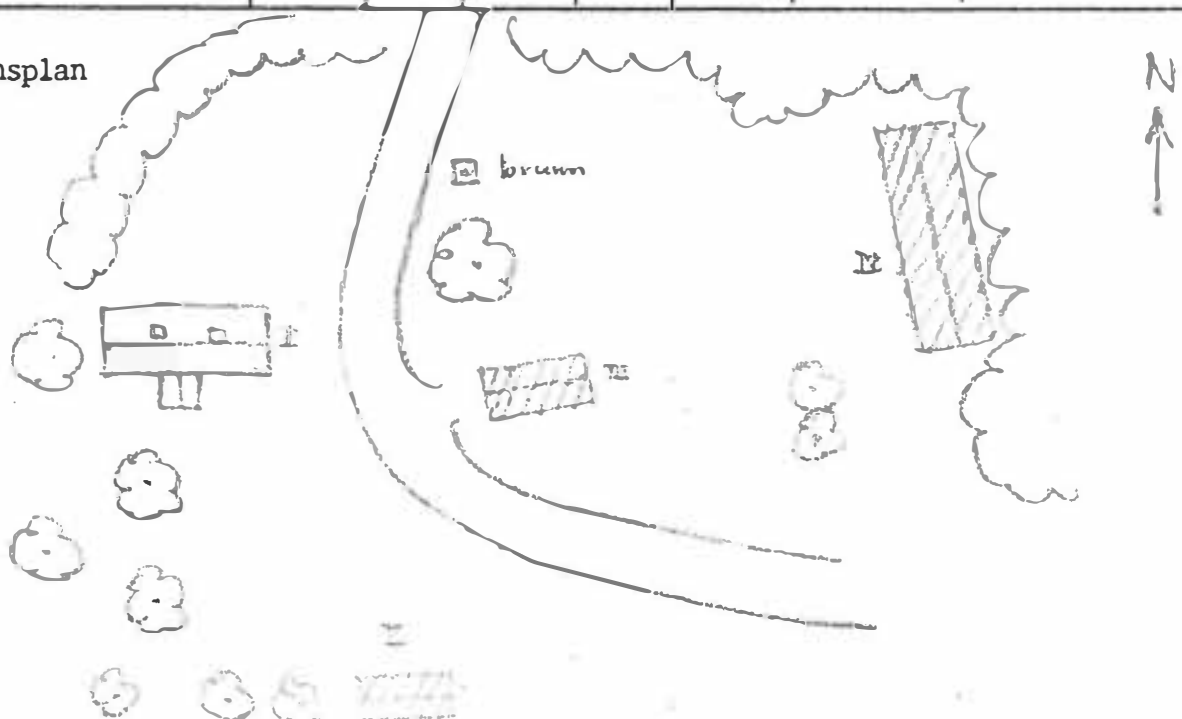
Situationsplan



Kommun .. Karlstad Församl. Nyed Datum 1978-06-20..
 Fastighet .. ^{Nygaard} Forsnäs 1:6, 1:8 Film nr K.317....
 Gårdsnamn Karta ...11327....
 Bld. art ... F d skogvaktarstuga Sign. ...CH.....
 Uppgiftslämnare Atgärder erfordras
 Anteckningar ..Huset tillbyggt med ett rum förmodligen slutet .. stomme
 ..1800-talet. Kakelugn galvaniserad plåt. 7 åsar med nytt .. fasad
 ..yttertak i annan vinkel taktäckn.

Hus nr	Husets funktion	Grund mtr	Bygg mtr	Fasad mtr	Färg	Tak-täckn.	Byggn.år b, l, u	Kommentar
I	Bostad	Btg	T	SLL	FR	2T	1830-50 b	Tillbyggt c:a 1890
II	Vedbcd	S	B	SLP	FR	iT	1890-1910 b	
III	Garage	S	B	SLL	FR	P	1940-60 b	
IV	Ladugård	S/SS	T/Tg	-/-/ SLP/ slät	-	1T/P	1830-50 b	
V								
VI								
VII								
VIII								
IX								
X								

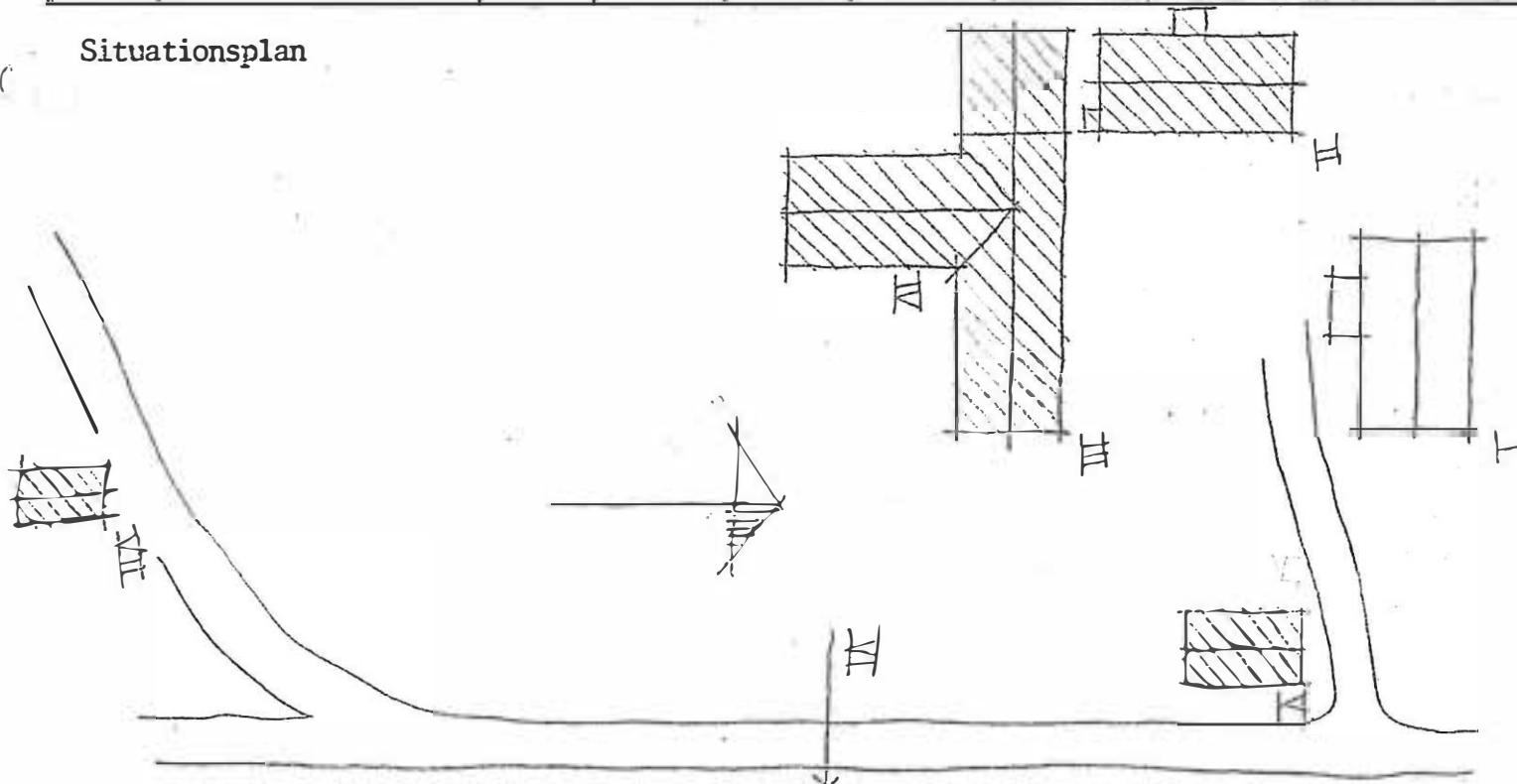
Situationsplan



Kommun KARLSTAD Församl. Nyed Datum 77-08-11
 Fastighet Näs 1:4A Film nr K 227+K 228
 Gårdsnamn "Berget" Karta ~~11336~~ 11336
 Anl. art ~~ÖPPENTILLSÄMMA~~ Sign. LCK
 Uppgiftslämnare Åke Nilsson, ägare Åtgärder erfordras
 Anteckningar Skola hölls här innan Näs skola byggdes. stomme
 fasad
 taktäckn.

Hus nr	Husets funktion	Bygg mtr	Fasad mtr	Färg	Tak-täckn.	Byggn. år	Kommentar
I	Boningshus	T	SLL	FR	2T	u 1850.	
II	Magasin, lider stall	T/B/	SSP/ SLP	X	P	b 1850- 1880:	
III	Ladugård, loge	T/B/	SLP/-	X	P	u 1880-90 + 1850	
IV	Ladugård	KS/Tg			P	u 1950 t	
V	Tvättstuga, snickarbod	T/B	SSP	X	2T	u 1910	
VI	Källare	S					
VII	Smedja	B	SLP	FR	P	b 1880- 1900	
VIII							
IX							
X							

Situationsplan



Kommun KARLSTAD Församl. Nyed Datum 1977-08-11

Fastighet Näs 1:10 Film nr K 228

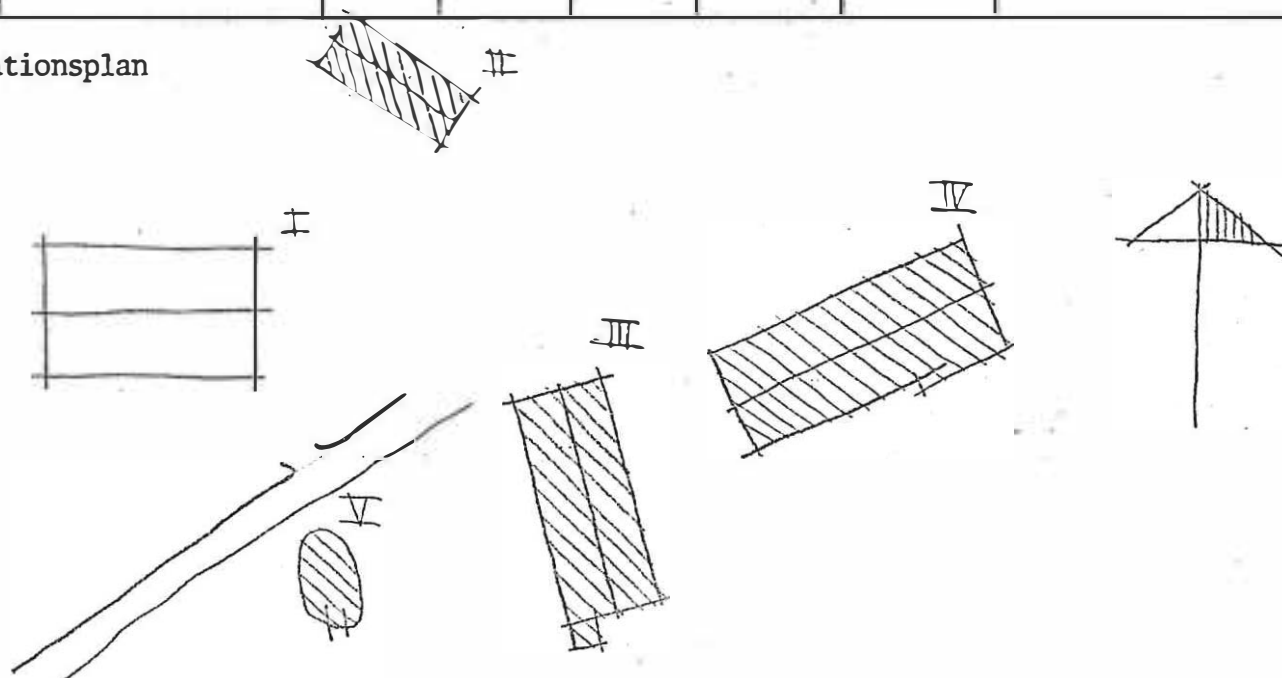
Gårdsnamn "Gatan" Karta 11336

Anl. art Bondgård Sign. LCK

Uppgiftslämnare Åtgärder erfordras
 Anteckningar Tillhör Uddeholmsbolaget storme
 fasad
 taktäckn.

Hus nr	Husets funktion	Bygg mtr	Fasad mtr	Färg	Tak-täckn.	Byggn. år	Kommentar
I	Mångård	T	SLI	FR	SK	b 1850-60	
II	Magasin	T	SLP	FR	Stick/2T	b 1850-1900	
III	Stallänga	T	SLP	FR	2T	b 1880	
IV	Ladugårdsänga	Tg/	SLP	FR	2T	b 1930	
V	Källare	S/Btg	-	-	-	-	
VI							
VII							
VIII							
IX							
X							

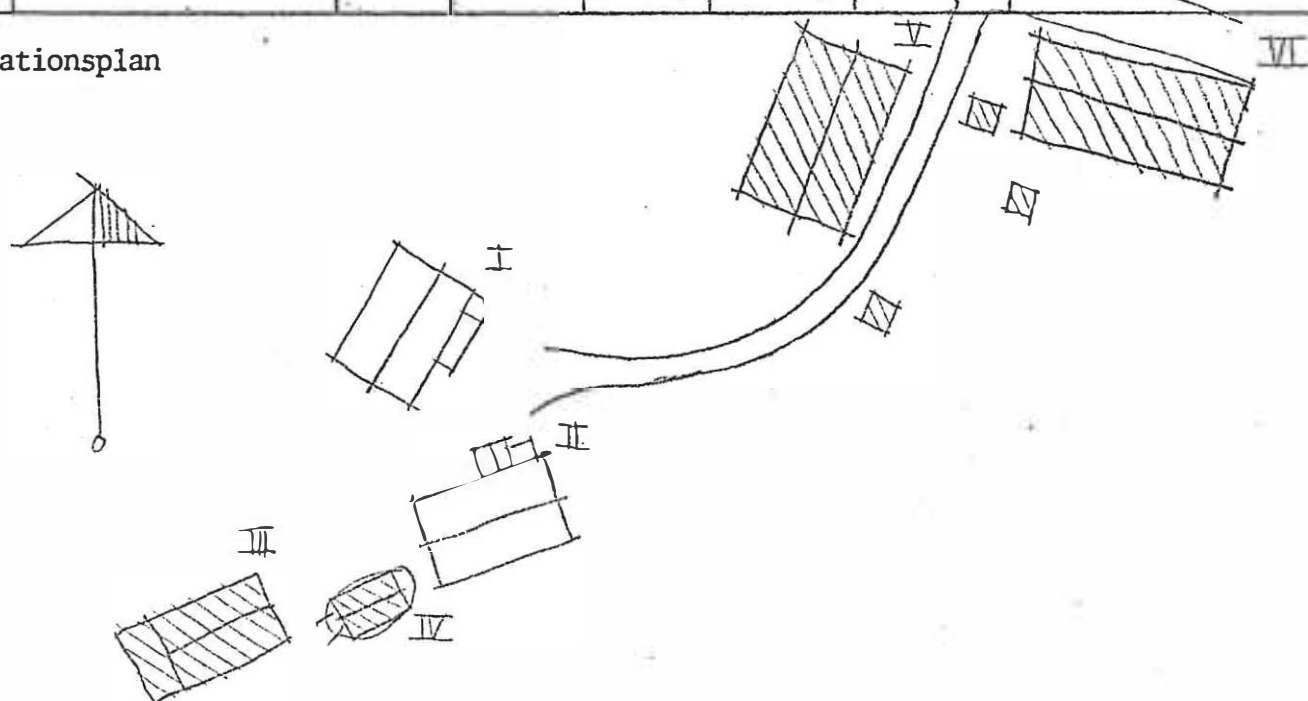
Situationsplan



Kommun KARLSTAD Församl. Nyed Datum 77-08-11
 Fastighet Näs 1:16 Film nr K. 228 + K. 22
 Gårdsnamn Karta 11336
 Anl. art Bondgård Sign. LCK
 Uppgiftslämnare 1 "Sveriges bebyggelse" (Sigurd Erixon) Åtgärder erfordras
 Anteckningar stomme
 fasad
 taktäckn.

Hus nr	Husets funktion	Bygg mtr	Fasad mtr	Färg	Tak-täckn.	Byggn. år	Kommentar
I	Boningshus	Rv	SLL	FR	2 T	1 1922	
II	Lillstuga	T	SLL	FR	2 T	b 1830-1850	Åstak
III	Magasin, lada	TB	SLP	FR	2 T	b 1830-1850	
IV	Källare	S/SS	SLP	FR	2 T		
V	Lider, Bodar	B	SLL	FR	2 T	b 1920 t	
VI	Ladugård	Tg/B	SLP	-/FR	P	1 1913	
VII							
VIII							
IX							
X							

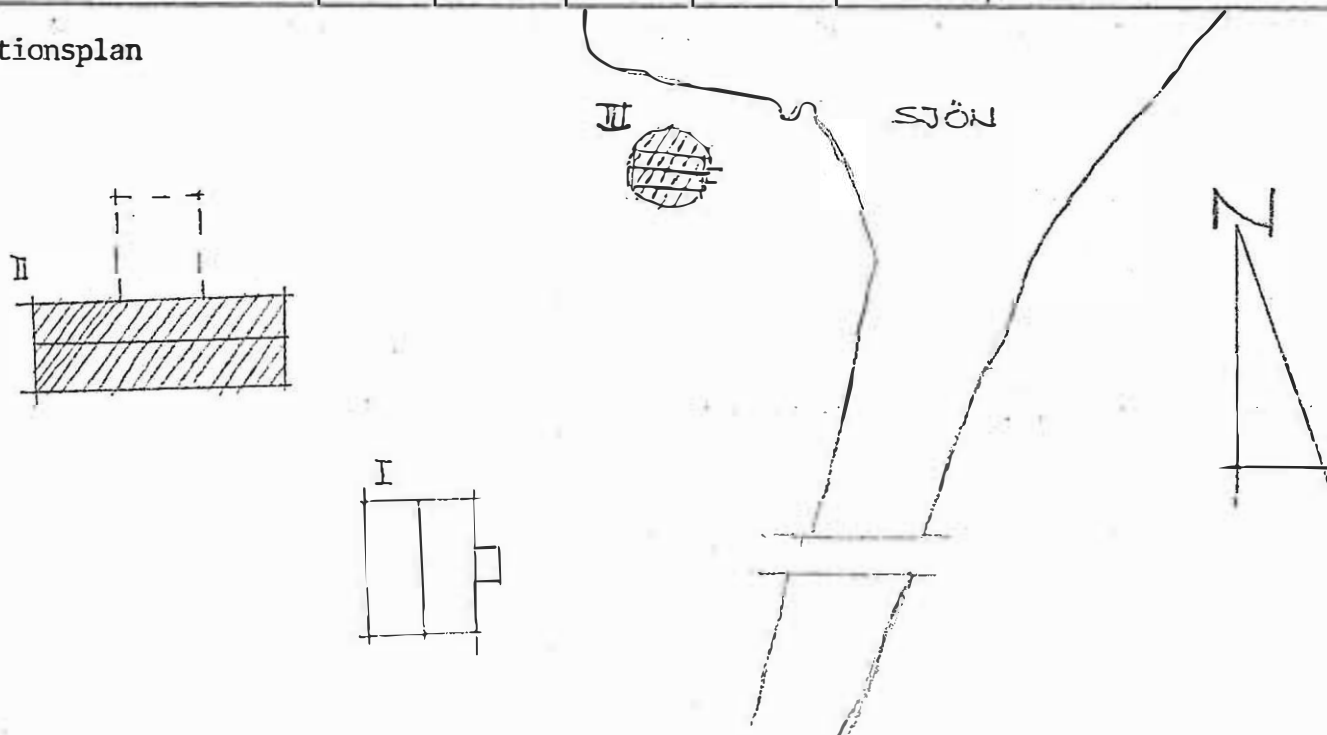
Situationsplan



Kommun KARLSTAD Församl. Nyed Datum 77-03-08
 Fastighet Näs 1:21 Film nr K 224
 Gårdsnamn Sjöändan Karta 11336
 Anl. art. Fd affär Sign. P-AN
 Uppgiftslämnare Alf Johansson, tel: 14131 Åtgärder erfordras
 Anteckningar Fd ägare Mölnbacka-Trysil stomme
 fasad
 taktäckn.

Hus nr	Husets funktion	Bygg mtr	Fasad mtr	Färg	Tak-täckn.	Byggn. år	Kommentar
	Menbyggnad	T	SLP	FR	2T	u 1840 o 1910-	
II	Ladugård	Tg/B	-/-	FR	2T	1920	
III	Källare	S/RTg			2T		
IV							
V							
VI							
VII							
VIII							
X							
X							

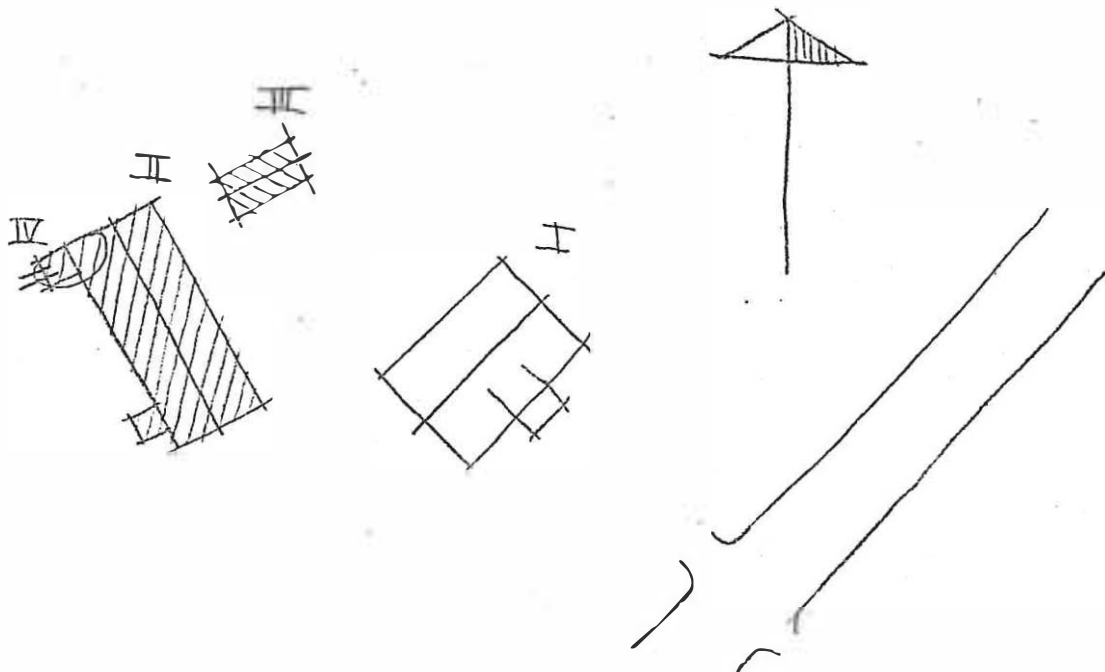
Situationsplan



Kommun KARLSTAD..... Församl. Nyed..... Datum 77-08-11
 Fastighet Näs 1:38..... Film nr K 228
 Gårdsnamn Karta 11336
 Anl. art Bondgård..... Sign. LCK
 Uppgiftslämnare Henrik Karlsson, ägare..... Åtgärder erfordras
 Anteckningar stomme
 fasad
 taktäckn.

Hus nr	Husets funktion	Bygg mtr	Fasad mtr	Färg	Tak-täckn.	Byggn. år	Kommentar
I	Manbyggnad	Rv	SLI	FR	2T	u 1926	
II	Ladugårdslänga	B	SLP	FR	2BT	u 1926	Taket bytt 1960 tale
III	Snickarbod	B	SLP	FR	P	u 1950 t	
IV	Källare	S/B	SLP	FR	2BT	u 1926	
V							
VI							
VII							
VIII							
IX							
X							

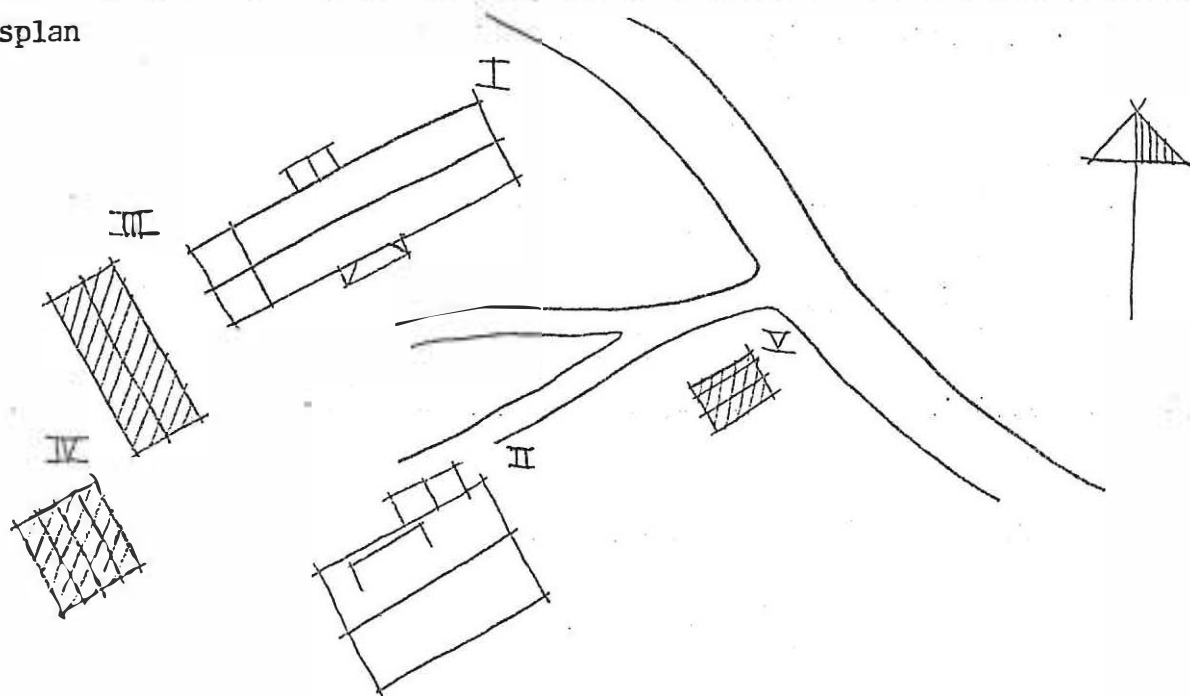
Situationsplan



Kommun KARLSTAD Församl. Nyed Datum 77-08-30
 Fastighet Näs 1:40 och 1:48 Film nr K 232
 Gårdsnamn Karta 11336
 Anl. art Sign. ICK
 Uppgiftslämnare 1. "Sveriges bebyggelse" (Sigurd Erixon) Åtgärder erfordras
 Anteckningar Skolan ligger på 1:40 och lärarbostaden på 1:48
 Stomme
 fasad
 taktäckn.

Hus nr	Husets funktion	Bygg mtr	Fasad mtr	Färg	Tak-täckn.	Byggn. år	Kommentar
I	Skola	B	SLL	FR	2T	l 1870	
II	Lärarbostad och skola (f.d.)	B	SLL/ S/Babord SLP	FR	2BT	l 1920	
III	Uthus, dass	B	SLL	FR	2T	b 1920	
IV	Källare	Btg/B	SSP/slät	FR/v	2T	b 1920	
V	Bod (Garage)	B	SLL	FR	2T	b 1920	
VI							
VII							
VIII							
IX							
X							

Situationsplan



Kommun KARLSTAD Församl. Nyed Datum 77-08-30

Fastighet Näs 1:41 Film nr K. 233

Gårdsnamn Björkliden Karta 11336

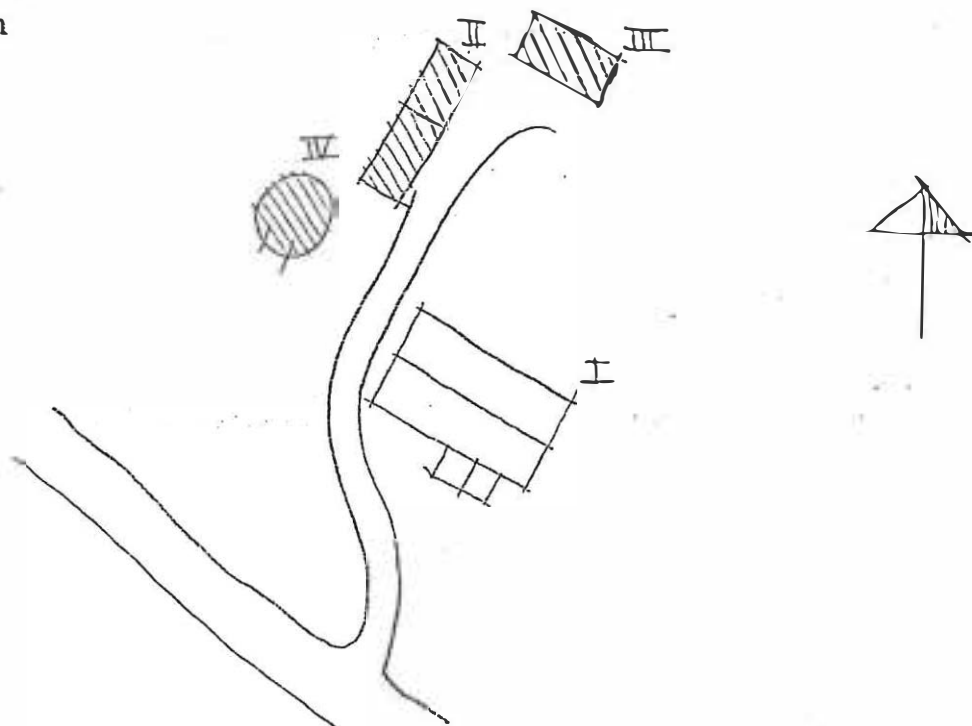
Anl. art Bostadsfastighet Sign. ICK

Uppgiftslämnare Åtgärder erfordras

Anteckningar stomme
 fasad
 taktäckn.

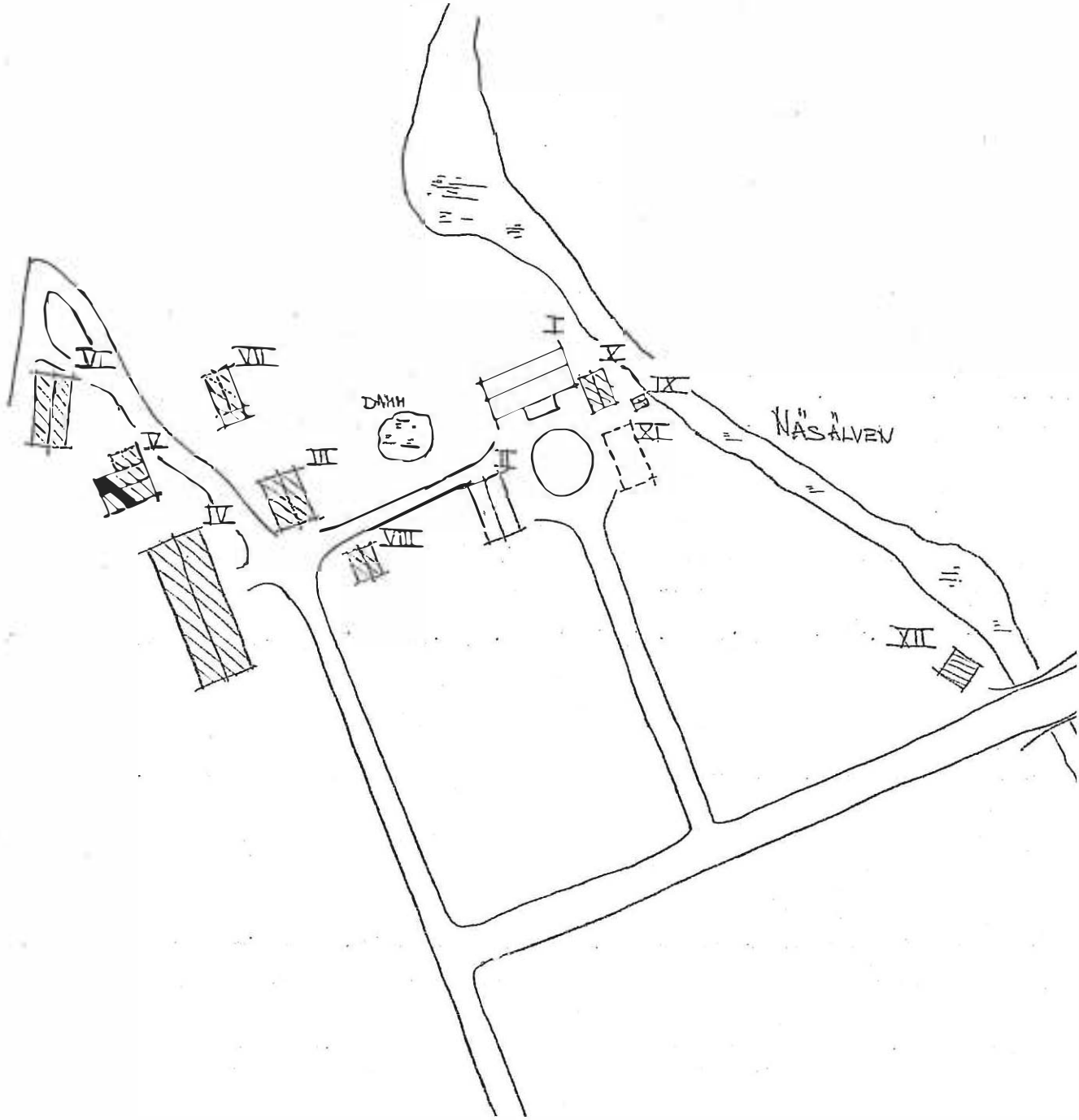
Hus nr	Husets funktion	Bygg mtr	Fasad mtr	Färg	Tak-täckn.	Byggn. år	Kommentar
I	Boningahus	Rv	SLL	FR	2T	b 1915- 1930	
II	Garage, bodar	B	Et/SSP	FR	P/Et	b 1930- 1950	
III	Barack	B	SLL	FR	P	b 1950 t	
IV	Källare	S/Btg				b 1940 t	Skyddsrum
V							
VI							
VII							
VIII							
IX							
X							

Situationsplan



Kommun KARLSTAD..... Församl. Nyed..... Datum 77-08-29.....
 Fastighet Näs 1:42..... Film nr K 231.....
 Gårdsnamn Föske herrgård..... Karta 11326.....
 Anl. art Sign. LCK.....
 Uppgiftslämnare Fam. Persson, l: museums arkivmaterial..... Åtgärder erfordras
 Anteckningar De gamla stallarna och logarna blev rivna stomme
ca 1965. Magasinet rivet ca 1970. fasad
 taktäckn.

Hus nr	Husets funktion	Bygg mtr	Fasad mtr	Färg	Tak-täckn.	Byggn. år	Kommentar
	Manbyggnad	T	SSP	V	SK	1 1794	
II	Flygel (västra)	T	SLP	FR	SK	1 1798	
III	Verkstad	B	fjäll	FR	P	u 1972	
IV	Maskinhall	B	SSP	FR	P	u 1968	
V	Vagnslider	B	SLP/SSP	FR	P		Fd. virkeshus
VI	Såg	B	SSP	FR	P	u 1955	
VII	Vedbod	B	SSP	FR/X	1T		Vagnboden rivn 1934
VIII	Garage	B	SLL	FR	P	u 1934	Används som vedbod
X	Dass	B	SSP	FR	Papp	u 1928	
X	Källaröverbygge	B	SLL	FR	P	b 1970	Används som garage
IX	Stonstuga (östra) Grund efter flygel						Uppbrändes 1977
XII	Iskällare	SS					Riven



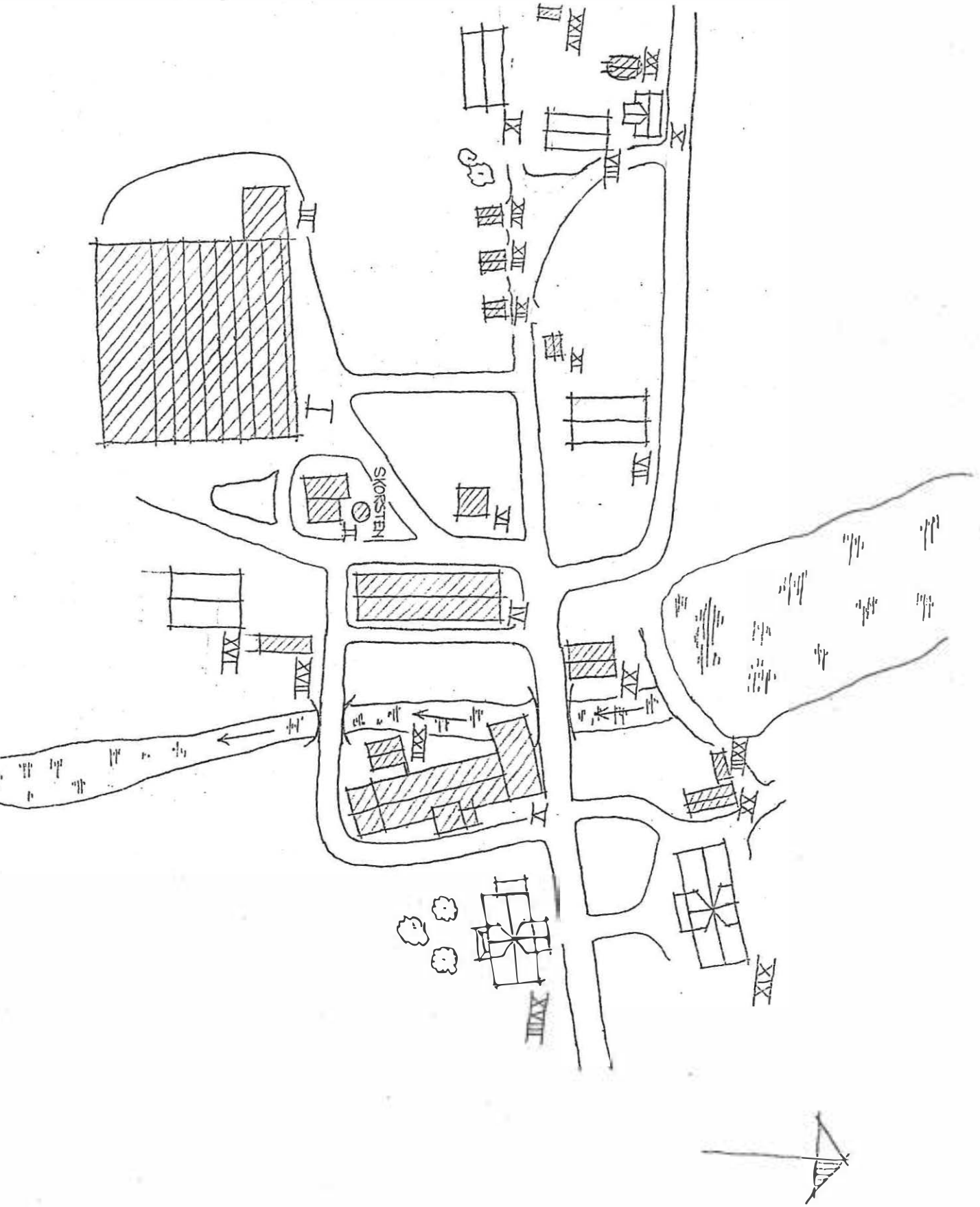
KARLSTAD kn, Nyed sn, Mäs 2:2

Hus nr	Husets funktion	Bygg mtr	Fasad mtr	Färg	Tak-täckn.	Byggn. år	Kommentar
XXI	Källare	S/Btg			P		Innredd som Skyddsrum 1940
XXII	Färgeri	B	Sidi	V	P	1900-20	
XXIII	Dass	B	SLL	FR	Papp		
XXIV	Dass	B	SSP	FR	P		

Rothgården kallas gården efter Carl Roth som innehade Föskeå nedre. Släkten Roth ägde bruket mellan 1783 och 1817. Den kvarverande byggnaden var flygel till herrgården som revs 1945. Herrgården var socknens fattiggård från 1888 till 1905.

Litt: Med hämmare och fackla, 1948 sid. 38 -44


Stark, A. Hågkonster från Nyed, VM 1961 sid. 196 - 198



Kommun ... Karlstad Församl. Nyed Datum 1978-06-14 ..
 Fastighet ... Persbol 1:7 Film nr K 243
 Gårdsnamn Karta 11326
 Anl. art ... Sommarstuga Sign. CH
 Uppgiftslämnare Atgärder erfordras
 Anteckningar stomme
 fasad
 taktäckn.

Hus nr	Husets funktion	Grund mtr	Bygg mtr	Fasad mtr	Färg	Tak-täckn.	Byggn.år b, l, u	Kommentar
I	Bostad	S	T	SSL	FR	1T	1860-90	b
II	Bod	S	B	SPS	FR	papp	1930-50	b
III								
IV								
V								
VI								
VII								
VIII								
IX								
X								

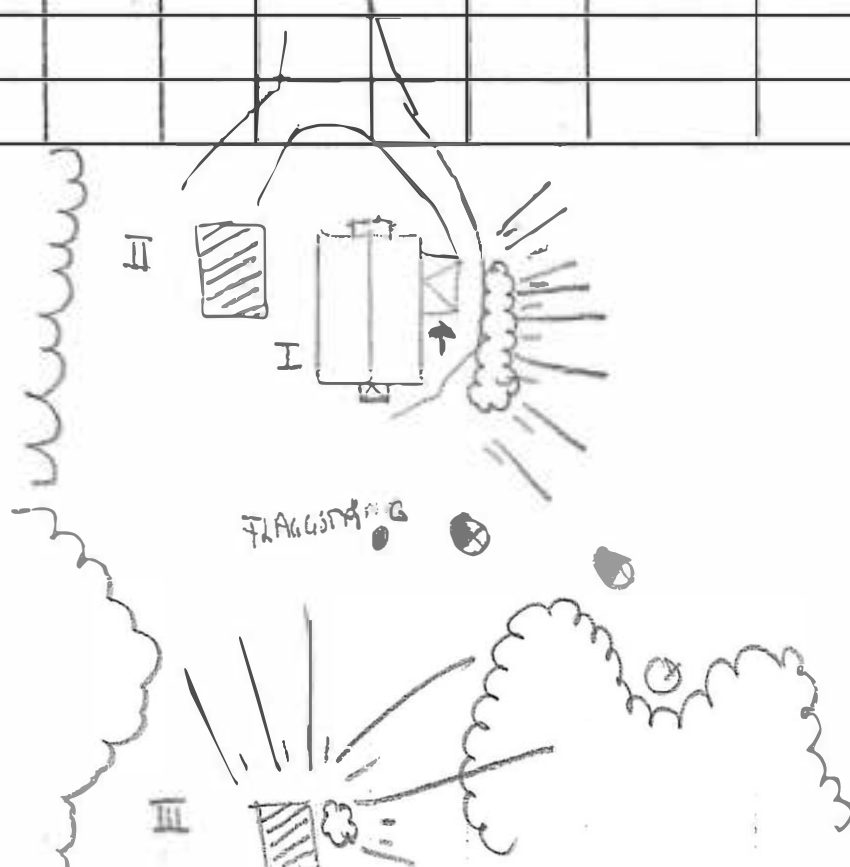
Situationsplan



Kommun Karlstad Församl. Nyed Datum 1978-06-13
 Fastighet Persbol 1:8 Film nr K. 243
 Gårdsnamn Karta 11326
 Anl. art Sommartorp Sign. Y 0
 Uppgiftslämnare Åtgärder erfordras
 Anteckningar stomme
 fasad
 taktäckn.

Hus nr	Husets funktion	Grund mtr	Bygg mtr	Fasad mtr	Färg	Tak-täckn.	Byggn.år b, l, u	Kommentar
I	Bostad	S	T	SLL	FR	2T	1870-1900	b Fina detalier
II	Garage	Btg	B	SLL	FR	P	1930-65	b
III	Uthus	S	B	SLL	FR	P	1890-1930	b
IV								
V								
VI								
VII								
VIII								
IX								
X								


Situationsplan



Kommun Karlstad Församl. Nyed Datum 1978-06-13.
 Fastighet Perbol 1:19 Film nr K 243
 Gårdsnamn Andreastorpet Karta 11326
 Anl. art Sommartorp Sign. Y O
 Uppgiftslämnare Åtgärder erfordras
 Anteckningar stomme
 fasad
 taktäckn.

Hus nr	Husets funktion	Grund mtr	Bygg mtr	Fasad mtr	Färg	Tak-täckn.	Byggn.år b, l, u	Kommentar
I	Bostad	S	T	SLL	FR	2T	1970-1900	b
II	Uthus	S	B	SLL/SSP	FR	P	1950-1965	b
III								
IV								
V								
VI								
VII								
VIII								
IX								
X								

Situationsplan



Kommun Karlstad Församl. Nyed Datum .1978-06-19
 Fastighet Reparetorp 1:19 Film nr K 273
 Gårdsnamn Karta 11327
 Anl. art Tegelbruk Sign. MN
 Uppgiftslämnare Åtgärder erfordras
 Anteckningar Nästan helt raserad stonme
 fasad
 taktäckn.

Hus nr	Husets funktion	Grund mtr	Bygg mtr	Fasad mtr	Färg	Tak-täckn.	Byggn.år b, l, u	Kommentar
I	Fabriksbyggnad	Btg	Tg	slät puts	V	papp/2T	1930-50 b	
II								
III								
IV								
V								
VI								
VII								
VIII								
IX								
X								

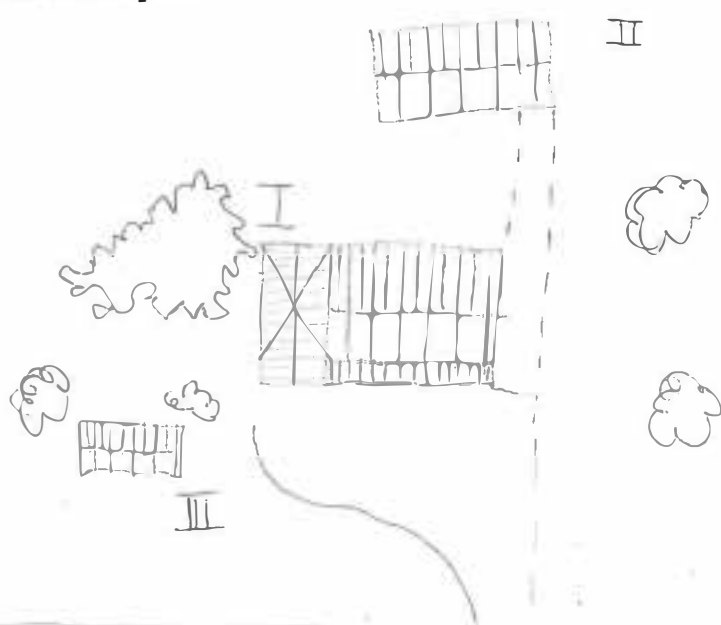
Situationsplan



Kommun Karlstad Församl. Nyed Datum 1978-06-19
 Fastighet Reparetorp (mitt emont stationen) 1:26 Film nr K. 273
 Gårdsnamn Karta ... 11327
 Anl. art Sommars tuga Sign. MN
 Uppgiftslämnare Åtgärder erfordras
 Anteckningar Poststation + polis i nedre biten stomme
 1940-falet fasad
 taktäckn.

Hus nr	Husets funktion	Grund mtr	Bygg mtr	Fasad mtr	Färg	Tak-täckn.	Byggn.år b, l, u	Kommentar
I	Bostadshus	S	B	LFS	G	2T	1870-1900	b
II	Üthus	S	B	SSP	FR	2T	1900-20	b
III	Lekstuga	S	B	SLL	FR	papp	1930-60	b
IV								
V								
VI								
VII								
VIII								
IX								
X								


Situationsplan



Kommun: Karlstad Församl. Nyed Datum 1978-06-19
 Fastighet Reperetorp 1:29 Film nr K 273
 Gårdsnamn Karta 11327
 Anl. art Sign. MN
 Uppgiftslämnare Åtgärder erfordras
 Anteckningar stomme
 fasad
 taktäckn.

Hus nr	Husets funktion	Grund mtr	Bygg mtr	Fasad mtr	Färg	Tak-täckn.	Byggn.år b, l, u	Kommentar
I	Bostadshus	S	B	ASP	FR	2T	1880-1900	b
II	Stall	S	B	SLL	FR	2T	1880-1900	b
III								
IV								
V								
VI								
VII								
VIII								
IX								
X								

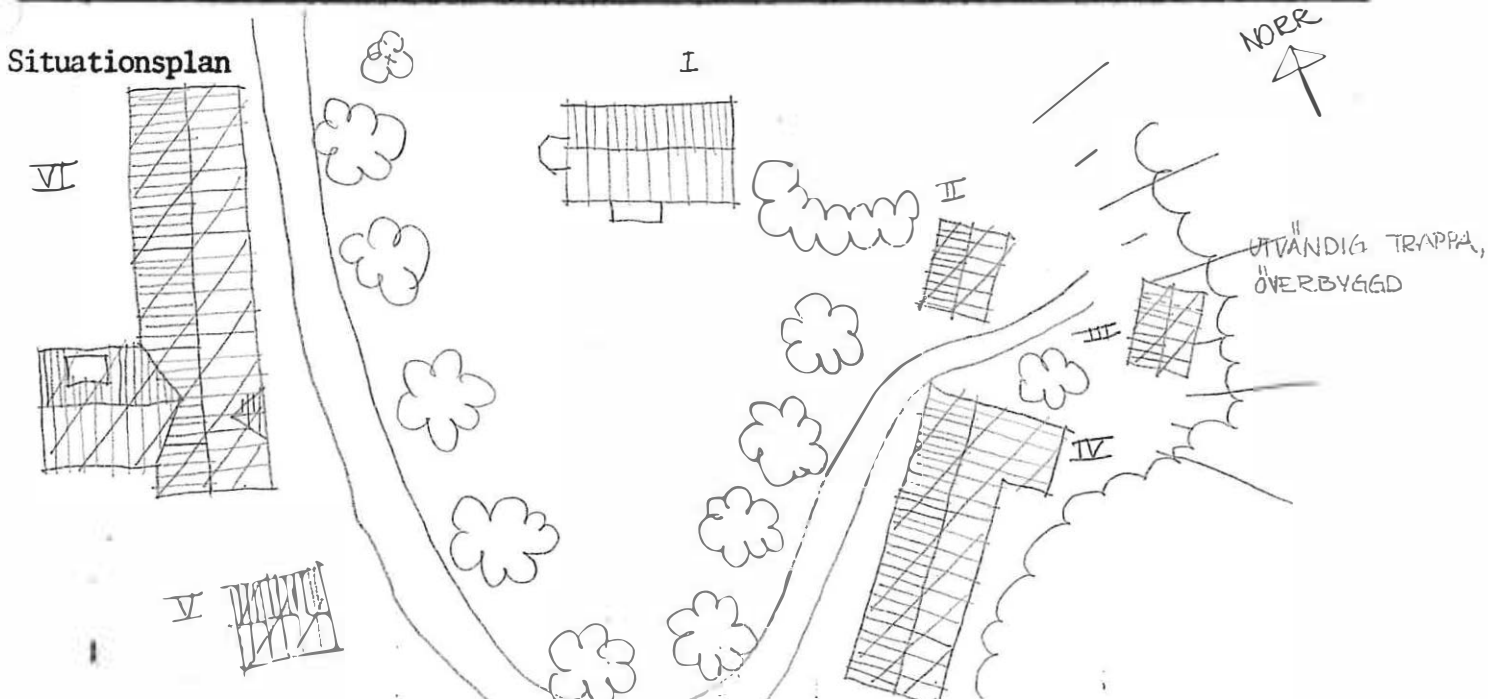
Situationsplan



Kommun KARLSTAD Församl. Nyed Datum 30/6-78
 Fastighet Reparetorp 1:33, 1:30 Film nr K 304 - 327
 Gårdsnamn Karta 11327
 Anl. art jordbruk Sign. IG
 Uppgiftslämnare Gösta Tedfält Åtgärder erfordras
 Anteckningar stornne
 fasad
 taktäckn.

Hus nr	Husets funktion	Grund mtr	Bygg mtr	Fasad mtr	Färg	Tak-täckn.	Byggn.år b, l, u	Kommentar
I	Bost.hus	S	T	SLL	FR	2T	1880-1910	ev. påbyggnad veranda
II	Magasin	S	T	SLL	FR	2T	1880-1900	med förråd ev. drängbost.
III	Tvättst./drängst.	S	T	SLL	FR	2T	"	
IV	Vagnslider/stall	S	B/T	SLL	FR	2T	"	
V	Dubbelgarage	S	B	SSP	FR	P	1920-40	
VI	Ladugård	S	Tg/B	SLP	FR	2T	1907 u	
VII								
VIII								
IX								
X								

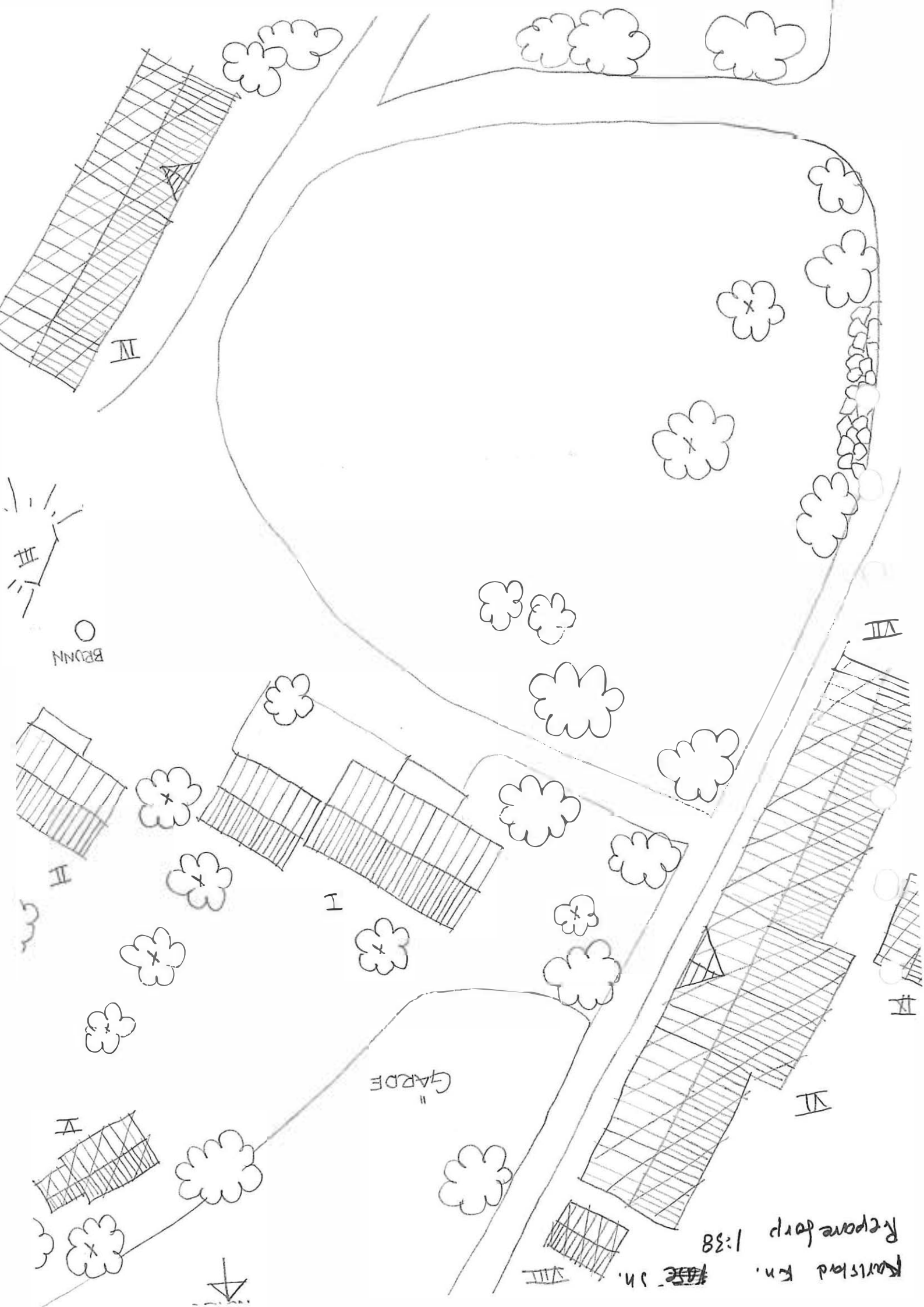
Situationsplan



Kommun KARLSTAD Försam. Nyed Datum 30/6-78
 Fastighet REPARÖRF (Stämningstopp) 1:38 Film nr K 319
 Gårdsnamn Karta 11327
 Anl. art Sign. IG
 Uppgiftslämnare Åtgärder erfordras
 Anteckningar stomme
 fasad
 taktäckn.

Hus nr	Husets funktion	Grund mtr	Bygg mtr	Fasad mtr	Färg	Tak-täckn.	Byggn.år b, l, u	Kommentar
I	Bost.hus	S/Btg	T/B	SLP	FR	SK/P		ny tillbyggnad, ny veranda, ny grund
II	Lillstuga	SS	T	SLL	FR	SK/2T	1880-1900	tillbyggnad veranda
III	Källare		Btg	-	-	Jord	-	
IV	Lada av stall + gammal ladugård	S	B/T	SLP/SSP	FR	2T	1880-1900	
V	Källare	S/Btg	T	-	FR	P/2T	1880-1900	tidigare torvtak
VI	Ladugård	S	B/S/Tg	SSP	FR/vit	2T	1890 u	
VII	Lada	Btg	B	SSP	FR	P	1900-20	kilsågat virke
VIII	Garage	S	B	SLL	FR	P	1940-50	
IX	Lada	S	B	SLP		2T	1870-90	
X								

Situationsplan



IV

III

BRUNN

II

I

GARDE

V

VI

VII

VIII

Karlshof km. 1:38
Reparaturp 1:38

1:38

Kommun KARLSTAD Församl. Nyed Datum 28/6-78

Fastighet Reparetorp 1:40 Film nr K 307

Gårdsnamn Karta 11327

Anl. art Sign. IG

Uppgiftslämnare Åtgärder erfordras

Anteckningar Huset flyttades då nya vägen drogs nedanför stomme


..... Lindfors på 60-talet fasad

..... taktäckn.

Hus nr	Husets funktion	Grund mtr	Bygg mtr	Fasad mtr	Färg	Tak-täckn.	Byggn.år b, l, u	Kommentar
I	Bost.hus	Cmt	B	SSL	OBg	2T	1934 u	dubbla plankväggar
II	Uthus, garage	Btg.rör	P	SSP	FR	P	ca 1935	flyttat på 60-talet
III								
IV								
V								
VI								
VII								
VIII								
IX								
X								

Situationsplan


NORR



Kommun KARLSTAD Församl. Nyed Datum 28/6-78.....
 Fastighet Reparetorp 1:43, 1:48 Film nr K.301.....
 Gårdsnamn Karta ...11327.....
 Anl. art Bostad Sign.IG.....
 Uppgiftslämnare Rolf Linden (Hötorget 4, Filipstad) Andersson... Göte
 Anteckningar Affär fr. sekelsk. tidigare jordbruk, Konsum bildas. Åtgärder erfordras
 sl. 20-t, affären flyttar, tygaffär sedan, som fick flytta då stomme
 posten flyttade hit fr. stationen, Lades ned på 60-t..... taktäckn.

Hus nr	Husets funktion	Grund mtr	Bygg mtr	Fasad mtr	Färg	Tak-täckn.	Byggn.år b, l, u	Kommentar
I	Bost.	S på-gjuten	T/RV	SSP	O vit	2T	1860-70 1875 l	20-t tillbyggt 1 vån.
II	Ladugård/stall	S/Btg	Tg/BT	SLP	FR	P sticktak	1900- 1920 t	1880-1900 stallet Lindforstegel
III								
IV								
V								
VI								
VII								
VIII								
IX								
X								

Situationsplan

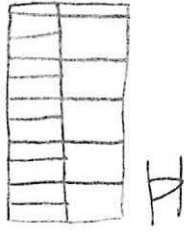


Kommun Karlstad Församl. Nyed Datum .1978-06-19
 Fastighet Reparatorp 1:51 Film nr .K. 309 K. 271
 Gårdsnamn Karta 11327
 Anl.art Lindfors station (jvg) Sign. MN
 Uppgiftslämnare Åtgärder erfordras
 Anteckningar stomme
 fasad
 taktäckn.

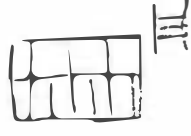
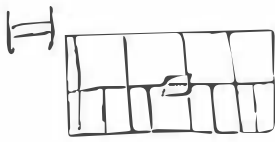


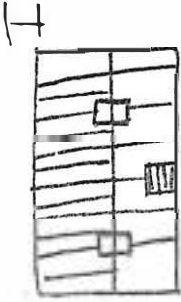
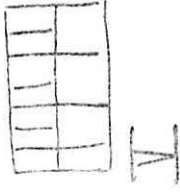
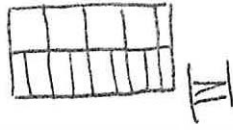
Hus nr	Husets funktion	Grund mtr	Bygg mtr	Fasad mtr	Färg	Tak-täckn.	Byggn.år b, l, u	Kommentar
I	Stationshus	S	B	LFS	G	SK	1880-1910	b nedlagd sweizerstil
II	Brygghus	S	B	SSP	FR	2T	1880-1910	b
III	Källare	S	-	-	-	2T	-	
IV	Magasin	S	B	SSP	FR	2T	1880-1910	b
V	Lagerbyggnad	S	B	SLU/ SSP	FR	2T	1880-1910	b
VI	" gods	Btg- printar	B	LSP	FR	2T	1910-30	b regelstomme
VII								
VIII								
IX								
X								

Situationsplan

SITUATIONS PLAN 'REPARERTORP'



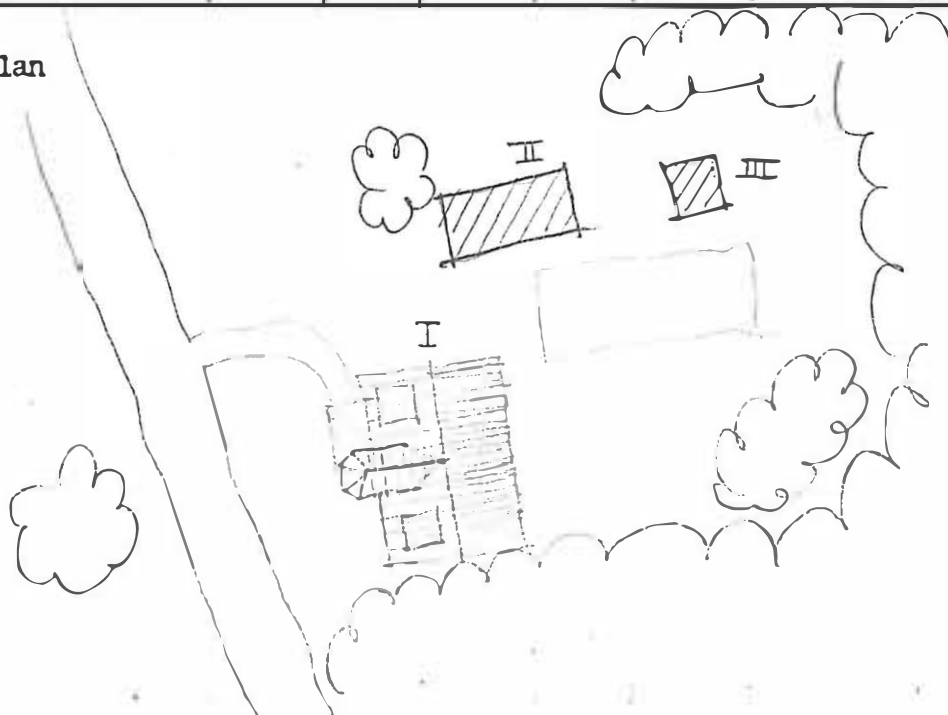
JÄRNVÄG



Kommun ... Karlstad Församl. Nyed Datum 1978-06-16..
 Fastighet Reparetorp 1:64 Film nr K.271.....
 Gårdsnamn Lugnet Karta ..11327.....
 Anl. art Bostadshus Sign. ..IG.....
 Uppgiftslämnare Van der Meer Åtgärder erfordras
 Anteckningar stomme
 fasad
 taktäckn.

Hus nr	Husets funktion	Grund mtr	Bygg mtr	Fasad mtr	Färg	Tak-täckn.	Byggn.år b, l, u	Kommentar
I	Bostadshus	S	B	LFS	FR	2T	1921 u	
II	Skjul	S	B	SSP	FR	P		
III	Dass	S	B	SSP	FR	P		
IV								
V								
VI								
VII								
VIII								
IX								
X								

Situationsplan



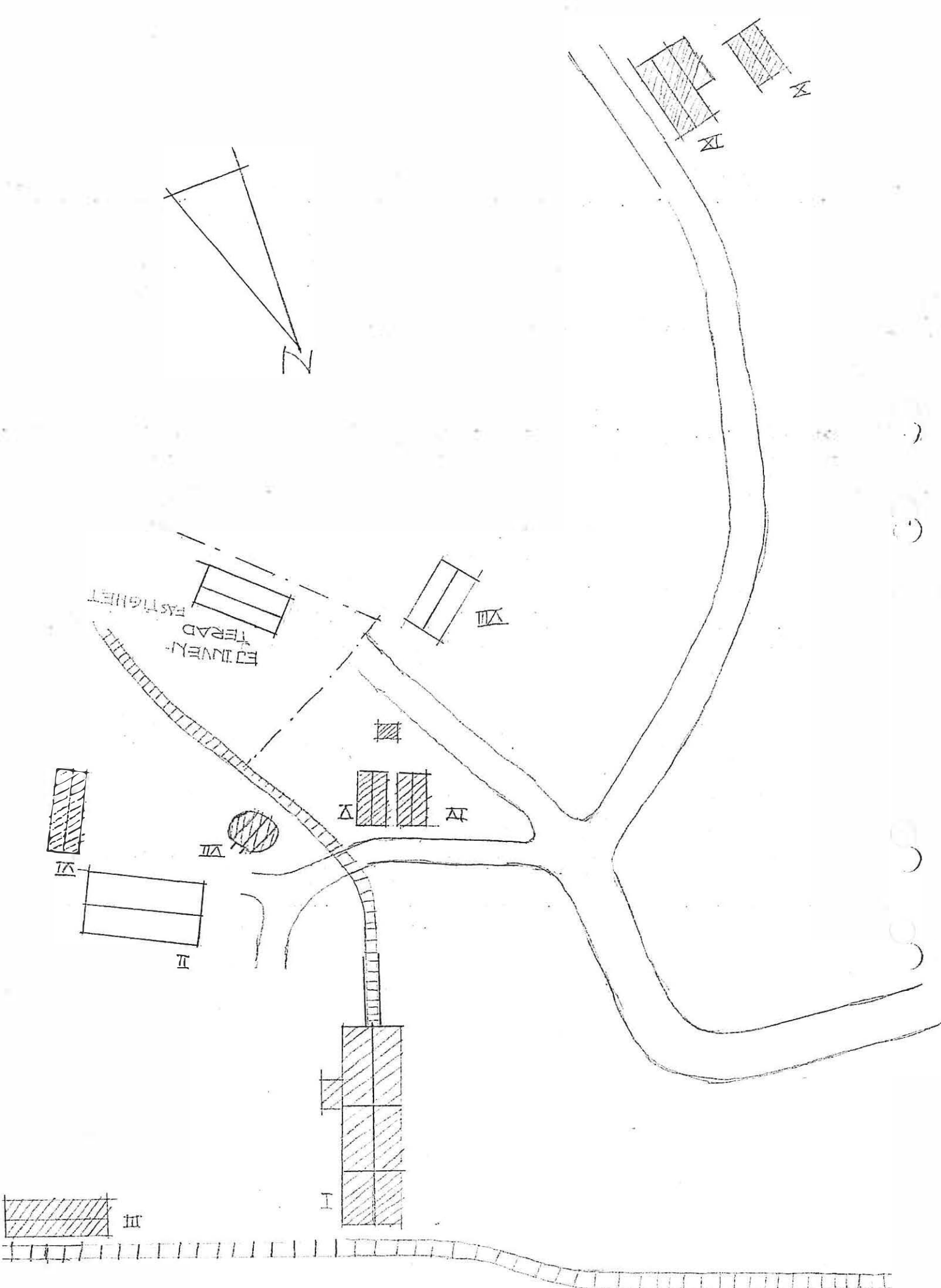
NORR.



Kommun KARLSTAD..... Församl. Nyed..... Datum 77-07-21.....
 Fastighet Reparetorp 1:77..... Film nr K.205.....
 Gårdsnamn Karta 11327.....
 Anl. art f.d. torvindustri..... Sign. P-AN.....
 Uppgiftslämnare Evert Järnberg/ R Jilistedt..... Åtgärder erfordras
 Anteckningar stomme
 fasad
 taktäckn.

Hus nr	Husets funktion	Bygg mtr	Fasad mtr	Färg	Tak-täckn.	Byggn. år	Kommentar
I	f.d. industri	B/btg	-/Btg	FR	P	u ca 1930	nerlagd i början 197
II	f.d. arb.bostad	B	SLL	FR	2T	u ca 1920	4-fam.
III	Magasin	B	-	FR	P	b ca 1930	
IV	Lokstall	B	SLL	FR	P	b 1920-40	
V	Garage	B	SLL	FR	P	"	
VI	Tvättstuga och vedbod	B	SLL	FR	2T	u ca 1920	
VII	Snickarbod, källare	B S	SLL	FR	2T	u "	
VIII	Luffarbod	B	SLL	FR	2T	u ca 1930	
IX	Såg	B	-	FR	P	b 1920- 1940	
X	Maskinhus?	Tg	-	-	P	b 1910- 1940	

Situationsplan

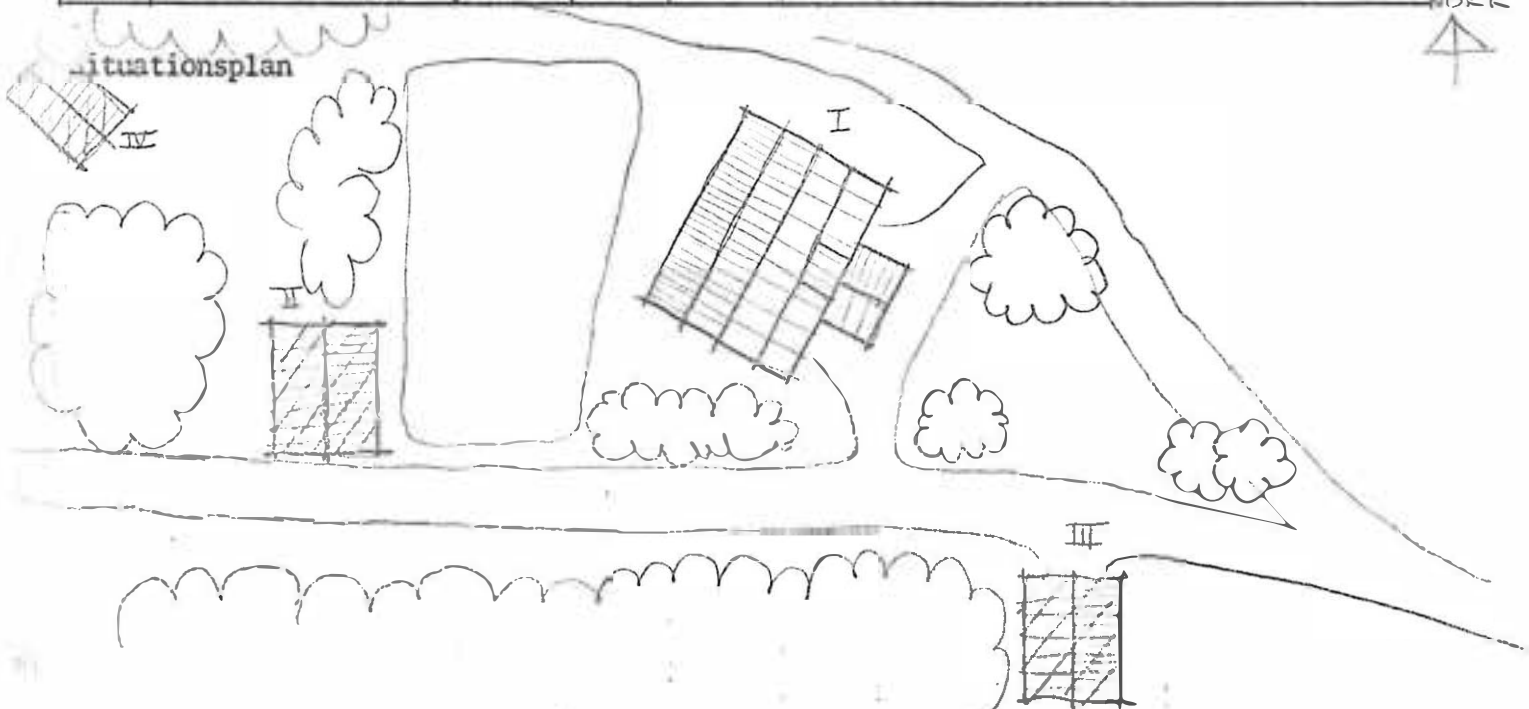


EDJINVEY-TERAD
PAS TIGHET

PLAN

Kommun Karlstad Församl. Nyed Datum 1978-06-16
 Fastighet Reparetorp 1:79 Film nr K 274
 Gårdsnamn Karta 11327
 Anl. art Sign. IG
 Uppgiftslämnare Åtgärder erfordras
 Anteckningar storme
 fasad
 taktäckn.

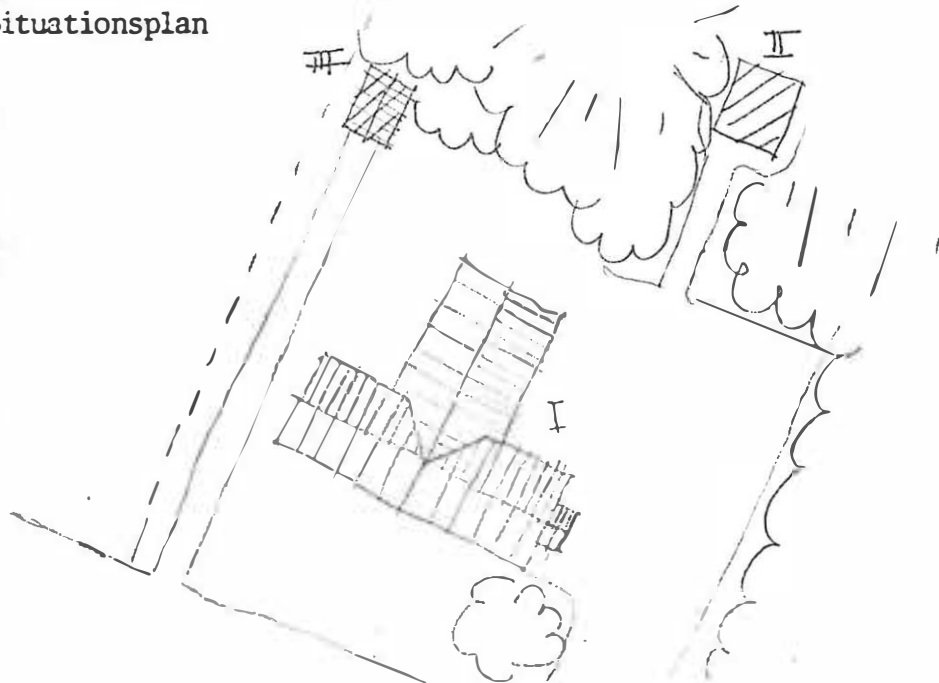
Hus nr	Husets funktion	Grund mtr	Bygg mtr	Fasad mtr	Färg	Tak-täckn.	Byggn.år b, l, u	Kommentar
I	Bostadshus	Btg	B	SLL	FR	2T	c:a 1930	spånfylln. i väggarna
II	Källare	S	B	LSP	FR	2T	1930 u	
III	Garage	S	B	SLL	FR	P	1950-t u	
IV	Ütedass	S	B	SSP/ SLL	FR	2T	-	
V								
VI								
VII								
VIII								
IX								
X								



Kommun Karlstad Församl. Nyed Datum 1978-06-16
 Fastighet Reparetorp 1: 89 Film nr K 271
 Gårdsnamn Karta 11327
 Anl. art Folkets hus i Lindfors Sign. IG
 Uppgiftslämnare Åtgärder erfordras
 Anteckningar stomme
 fasad
 taktäckn.

Hus nr	Husets funktion	Grund mtr	Bygg mtr	Fasad mtr	Färg	Tak-täckn.	Byggn. år b, l, u	Kommentar
I	Folkets hus	Btg	B	SLL	FR	2T/P	1933 u	nyklassisk stil
II	Oljeeldning Tankhus	Btg	Btg	slät	G	papp	1940-60	värme
III	Garage	Btg	B	SLL	FR	P	1950-70	
IV								
V								
VI								
VII								
VIII								
IX								
X								

situationsplan




Kommun KARLSTAD Församl. Nyed Datum 28/6-78
 Fastighet Reparetorp 1:85 Film nr K 301
 Gårdsnamn Karta 11327
 Anl. art Sign. IG
 Uppgiftslämnare Åtgärder erfordras
 Anteckningar stomme
 fasad
 taktäckn.

Hus nr	Husets funktion	Grund mtr	Bygg mtr	Fasad mtr	Färg	Tak-täckn.	Byggn.år b, l, u	Kommentar
I	Bostad	Cmnt giuten	B	SLL	O vit	2T	ca 1925 u	kommunen hus
II	F.d. verkstad, ladugård	S/Btg	B/Tg	SLL	FR	2T/P		tillbyggt 20-talet f.d. ladugård
III								
IV								
V								
VI								
VII								
VIII								
IX								
X								

Situationsplan

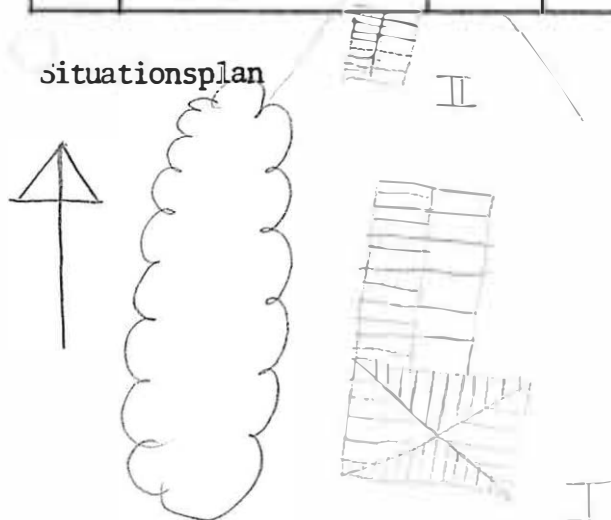
NORR



Kommun Karlstad Församl. Nyed Datum .1978-06-19
 Fastighet Reparetorp 1:91 Film nr K 309
 Gårdsnamn Karta 11327
 Anl. art Konsumbutik Sign. MN
 Uppgiftslämnare Åtgärder erfordras
 Anteckningar stomme
 fasad
 taktäckn.

Hus nr	Husets funktion	Grund mtr	Bygg mtr	Fasad mtr	Färg	Tak-täckn.	Byggn.år b, l, u	Kommentar
I	Affär	Btg	B	Et	O V	2T	1931-35 u	funkis
II	Garage	Btg	B	SLP	gråt	P	1950	
III								
IV								
V								
VI								
VII								
VIII								
IX								
X								

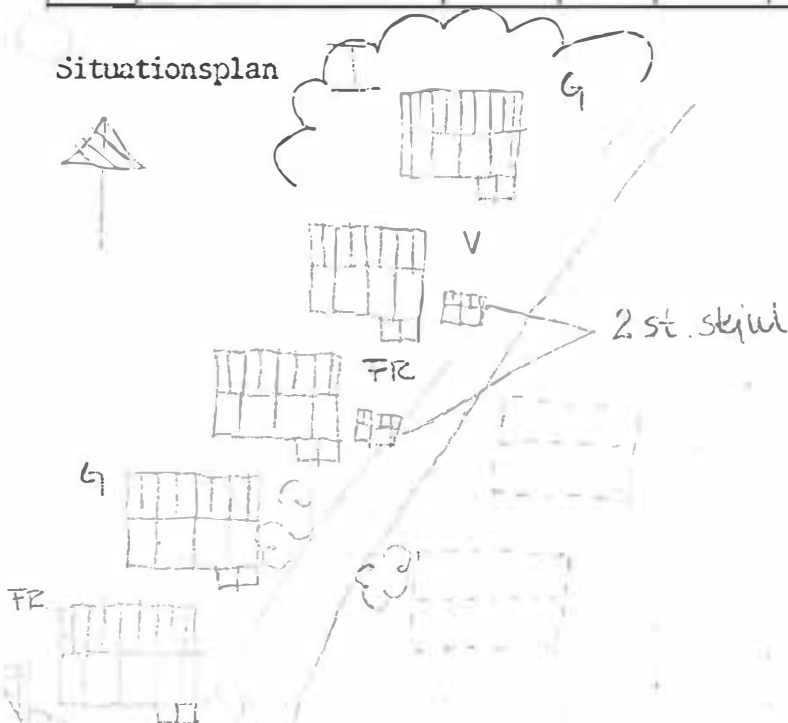
situationsplan



Kommun Karlstad Församl. Nyed Datum .1978-06-19.
 Fastighet Del av Reparetorp 1:111, 1:115 m fl Film nr K.271....
 Gårdsnamn Åsahus Karta 11327....
 Anl. art Skogsarbetarbostad Sign. MN
 Uppgiftslämnare Atgärder erfordras
 Anteckningar Byggda av Uddeholm, 2 våningshus stomme
 fasad
 taktäckn.

Hus nr	Husets funktion	Grund mtr	Bygg mtr	Fasad mtr	Färg	Tak-täckn.	Byggn.år b, l, u	Kommentar
I	Bostadshus	en del på 1/4 av btg	n-B	SLL	FR/G /V	2T	1958 u	källare under hela huset
II								
III								
IV								
V								
VI								
VII								
VIII								
IX								
X								

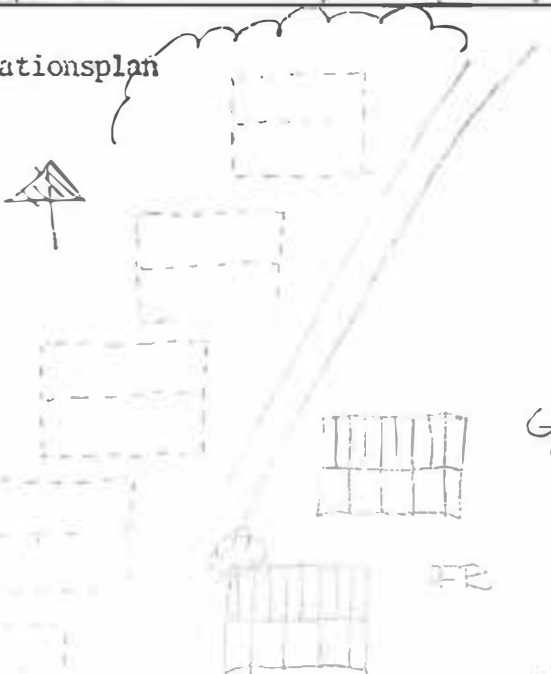
Situationsplan



Kommun Karlstad Församl. Nyed Datum .1978-06-19
 Fastighet Del av Reparetorp 1:118, 1:119 m fl Film nr .K.271....
 Gårdsnamn Åsahus Karta ...11527....
 Anl. art Skogsarbetarbostad Sign.MN.....
 Uppgiftslämnare Åtgärder erfordras
 Anteckningar .byggd av Uddeholm, 1 våningshus storme
 fasad
 taktäckn.

Hus nr	Husets funktion	Grund mtr	Bygg mtr	Fasad mtr	Färg	Tak-täckn.	Byggn.år b, l, u	Kommentar
I	Bostadshus	Btg nästan hel grund	B	SLL	G	2T	1958 u	veranda på plintar
II								
III								
IV								
V								
VI								
VII								
VIII								
IX								
X								

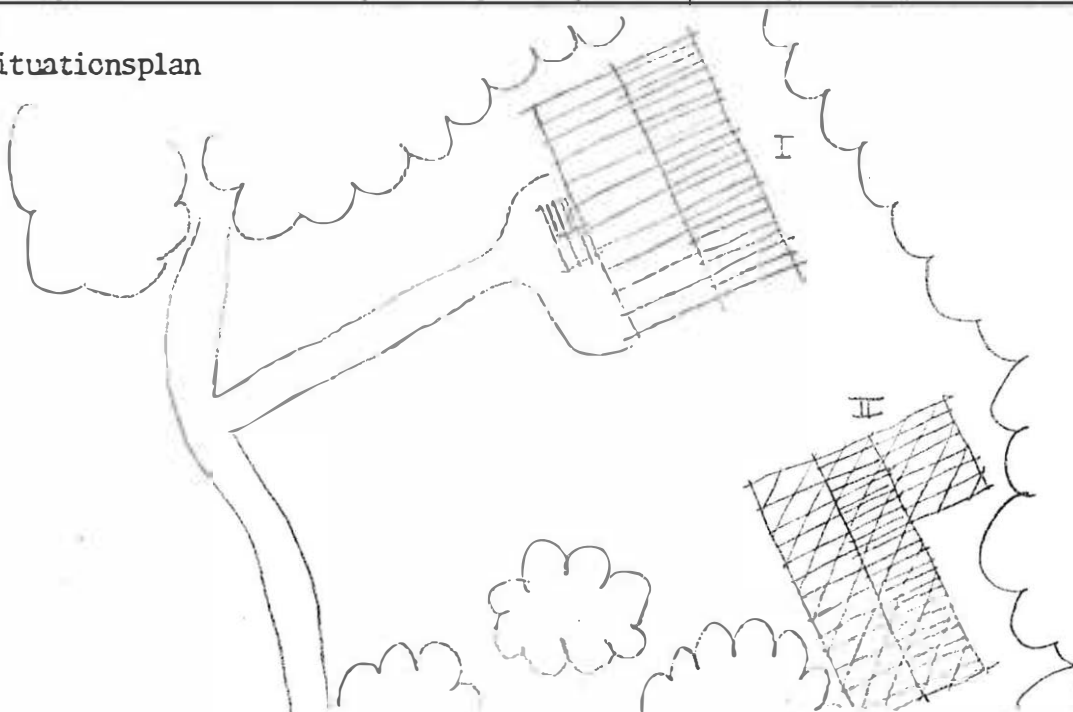
Situationsplan



Kommun .. Karlstad Församl. .. Nyed Datum .1978-06-16
 Fastighet .. Reparetorp 1:126 Film nr .K.274.K.271
 Gårdsnamn .. Torp : diverse Karta ...11327.....
 Anl. art Sign. ...IG.....
 Uppgiftslämnare Åtgärder erfordras
 Anteckningar stomme
 fasad
 taktäckn.

Hus nr	Husets funktion	Grund mtr	Bygg mtr	Fasad mtr	Färg	Tak-täckn.	Byggn.år b, l, u	Kommentar
I	Bostadshus	Btg	B	SLL	FR	2T	1940-t u	
II	Uthus	S/Btg	B/Tg	SLL	FR	2T	1940-t	F d hönshus
III								
IV								
V								
VI								
VII								
VIII								
IX								
X								

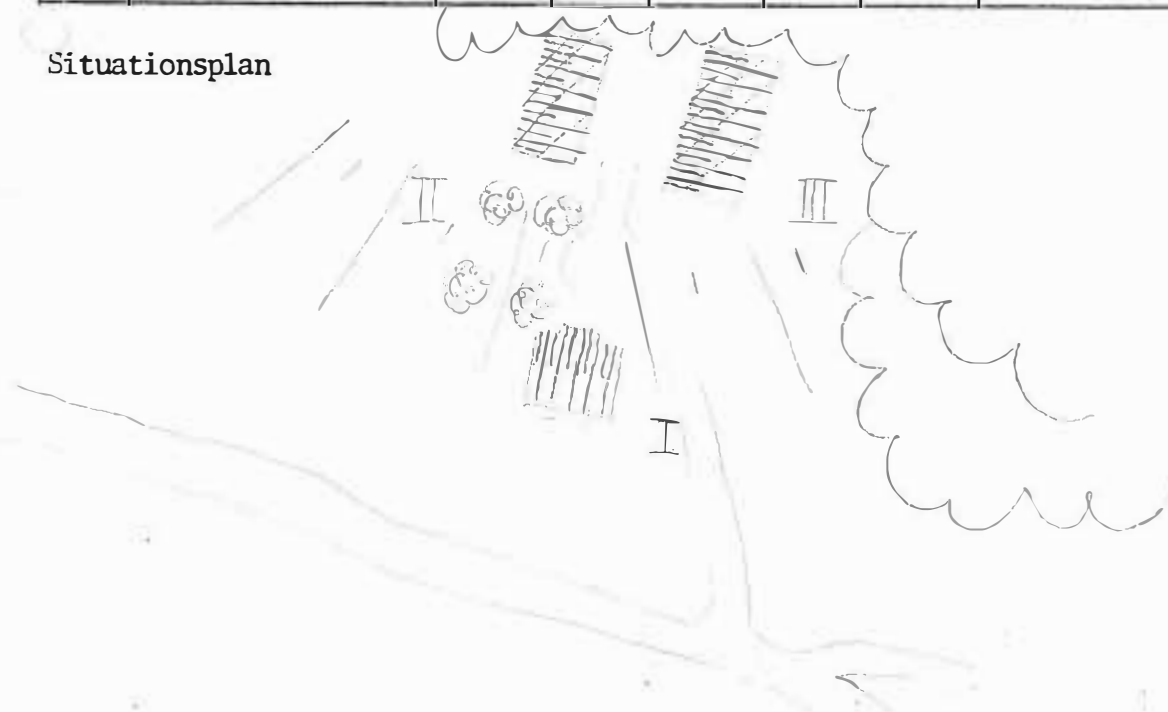
Situationsplan



Kommun ... Karlstad Församl. Nyed Datum 1978-06-14.
 Fastighet ... Reparetorp 1:128 Film nr .K. 269...
 Gårdsnamn Karta ... 11327...
 Anl. art ... Bondgård f.d. Sign. ... MN
 Uppgiftslämnare Gösta Jansson (m fl ägare) Åtgärder erfordras
 Anteckningar stomme
 fasad
 taktäckn.

Hus nr	Husets funktion	Grund mtr	Bygg mtr	Fasad mtr	Färg	Tak-täckn.	Byggn.år b, l, u	Kommentar
I	Bostadshus	S	B	SLL	FR	2T	1914 u	
II	Vagnslider	S	B	SSP	FR	2T	1928 u	
III	Ladugård	S	T/B	SSP	FR	2T	1914 u	
IV								
V								
VI								
VII								
VIII								
IX								
X								

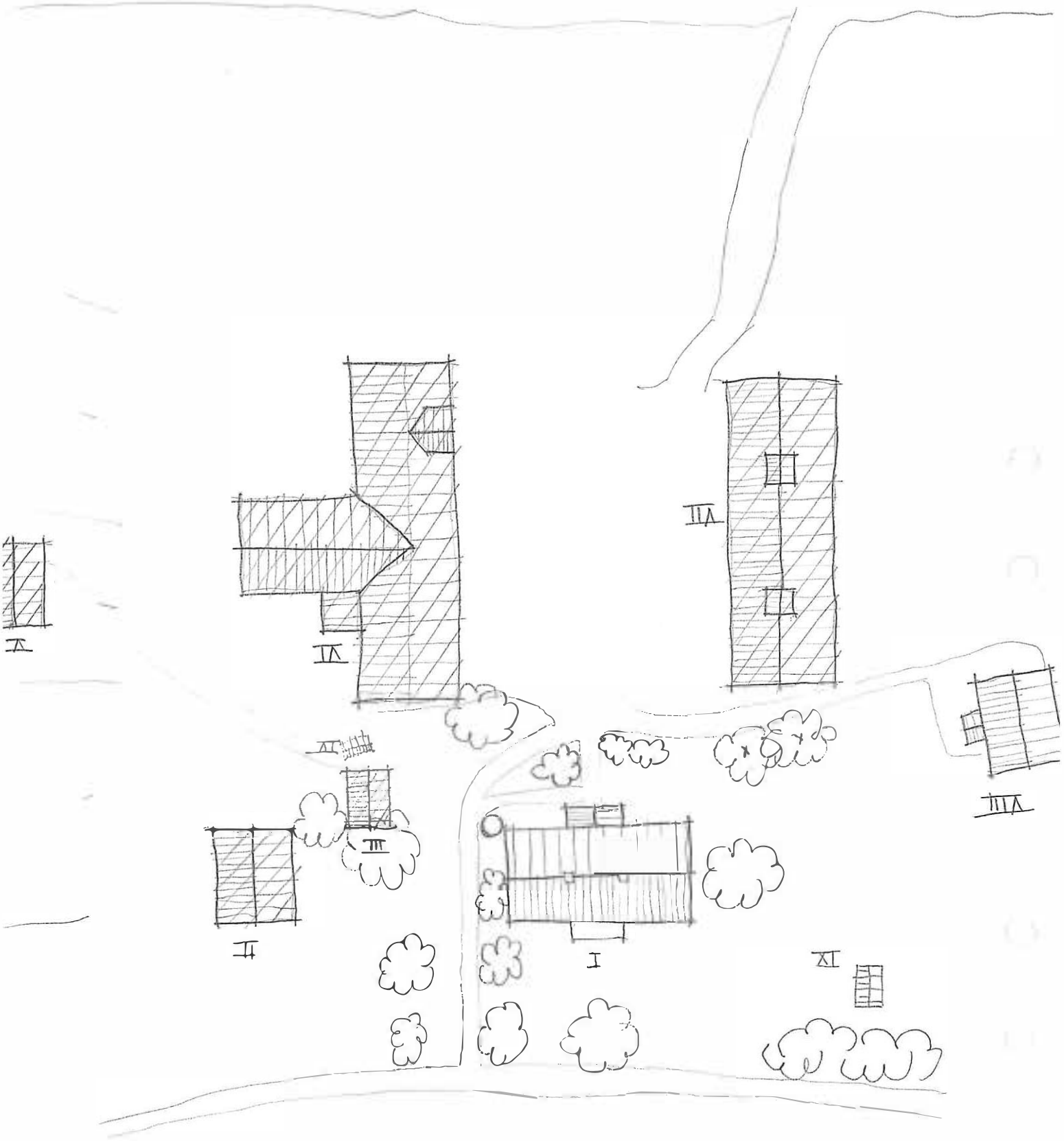
Situationsplan



Kommun Karlstad Församl. Nyed Datum .1978-06-16
 Fastighet Reparetorp 1:130 Film nr .K. 274....
 Gårdsnamn Klockaretorp Karta ...11327....
 Anl. art Lantbruk Sign. IG.....
 Uppgiftslämnare Atgärder erfordras
 Anteckningar storre
 fasad
 taktäckn.

Hus nr	Husets funktion	Grund mtr	Bygg mtr	Fasad mtr	Färg	Tak-täckn.	Byggn.år b, l, u	Kommentar
I	Bostadshus	S	T	SLL	OV	SK	1850 u	renoverad 1928-1930 rund list på panelen
II	Magasin visthus- bod	S	T	SLL	FR	2T	1880 l	järngaller för fönst- ret. snickarglädje list under taket
III	Källare	-	Tg/S	gavel soets/ ssp	FR	2T	?	
IV	Lekstuga	Btg	B	SLL	FR	2T	1920-50	
V	Smedja	S	B	SSP	FR	2T	c:a 1900-20	
VI	Ladugård	S	B/Tg	SSP	FR	2T	1899 l	ombyggd 1933
VII	Stall	S	Tg/B	SSP	FR	2T	(1870)-1900 l	2 huvar på taket ombyggd 1929
VIII	Tjänstefolkbostad	S/Btg	T	SSP	FR	2T	1900 l	
IX	Källare	S	-	-	-	-	-	
X								

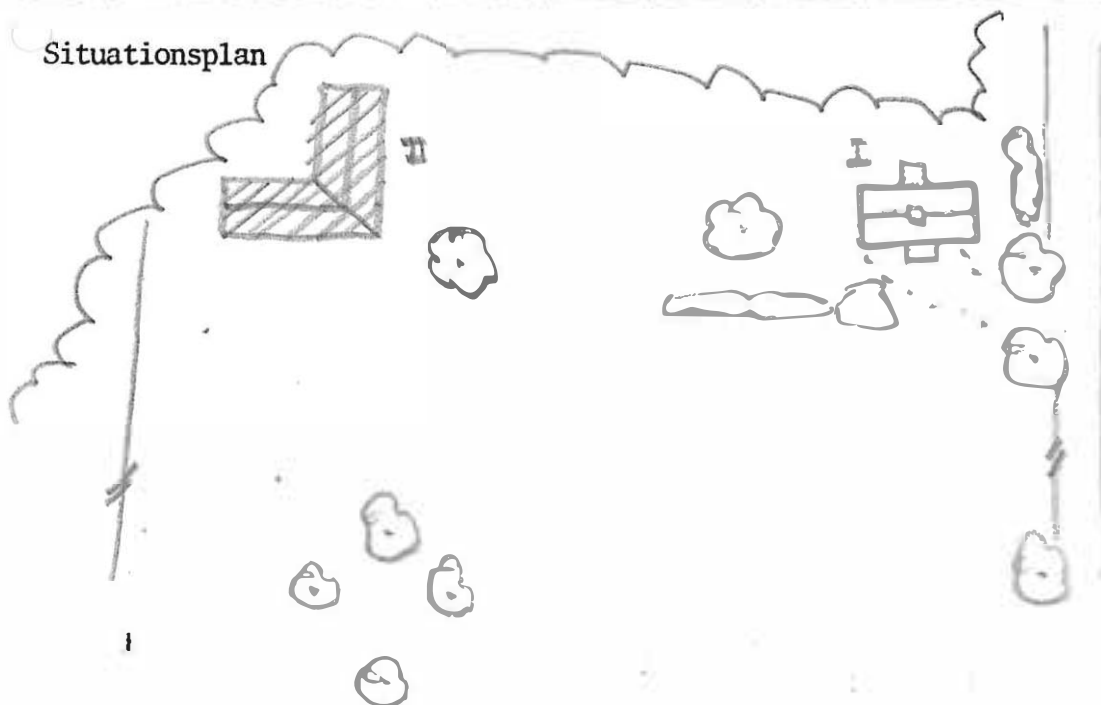
situationsplan



Kommun .. KARLSTAD Församl. .. NYED Datum .. 78-07-13 ..
 Fastighet ... RÅDATORP ... 1:26 Film nr .. K-329 ..
 Gårdsnamn ... BRENNMYRA Karta .. 11316 ..
 Anl. art ... SOMMARSTUGA Sign. .. CH ..
 Uppgiftslämnare Åtgärder erfordras
 Anteckningar stomme
 fasad
 taktäckn.

Hus nr	Husets funktion	Grund mtr	Bygg mtr	Fasad mtr	Färg	Tak-täckn.	Byggn.år b, l, u	Kommentar
I	BOSTAD	S	T	SLL	FR	2T	1880-1900t	
II	LADUGÅRD/BOD	S	Tg/T	fjäll/ -/SLP/	VS/FI BrI	P	1880-1900t	kraftigt omgjord.
III								
IV								
V								
VI								
VII								
VIII								
IX								
X								

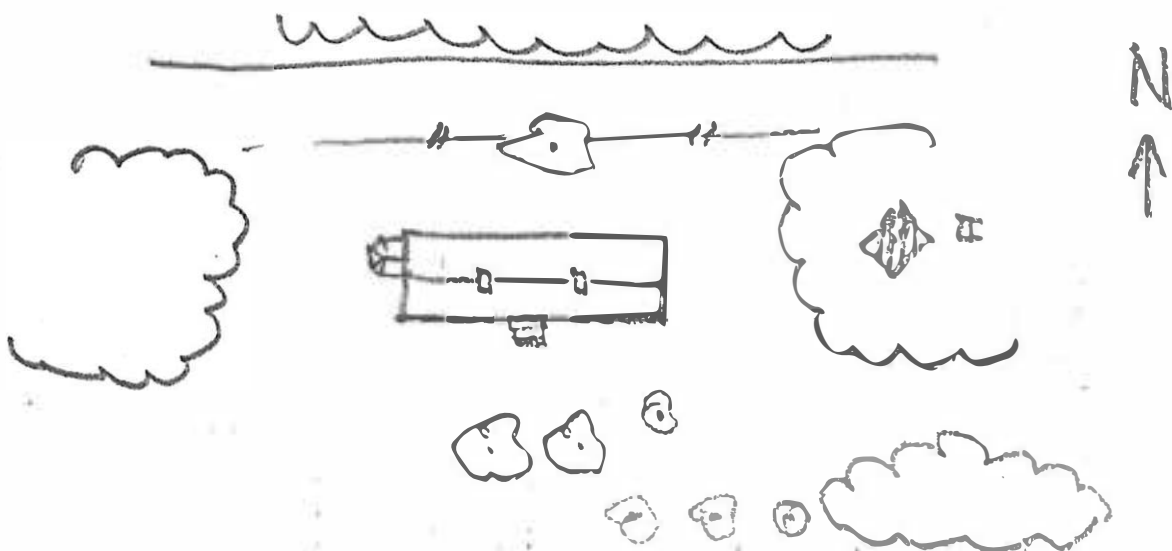
Situationsplan



Kommun .. KARLSTAD Församl. NYED Datum .. 78-07-27 ..
 Fastighet ... RÅDATORP 1:40 Film nr .. K-361 ..
 Gårdsnamn Karta .. 11316 ..
 Anl. art F.D. SKOLA EL. (ARBETARBOSTAD) Sign. ... CH
 Uppgiftslämnare Åtgärder erfordras
 Anteckningar storme
 fasad
 taktäckn.

Hus nr	Husets funktion	Grund mtr	Bygg mtr	Fasad mtr	Färg	Tak-täckn.	Byggn.år b, l, u	Kommentar
I	SKOLA	S	T	SLL	FR	2T	1870-1910t	
II	DASS	S	B	SSP	FR	2T	1900-1930t	
III								
IV								
V								
VI								
VII								
VIII								
IX								
X								

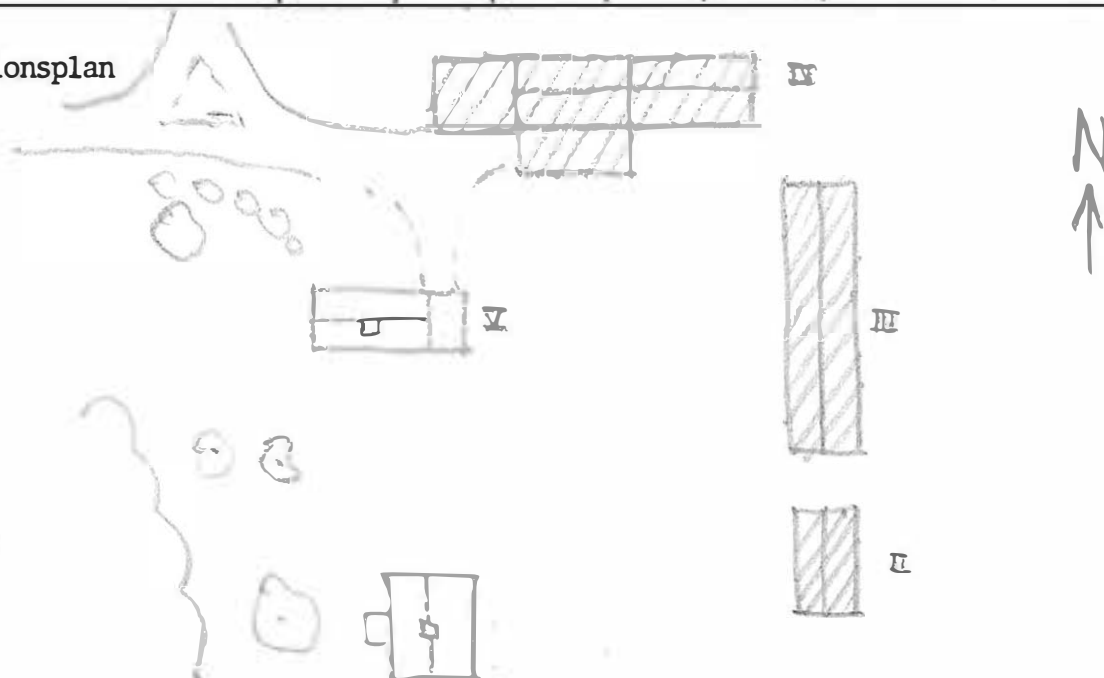
Situationsplan



Kommun .. KARLSTAD Församl. .. NYED Datum .. 78-07-27 ..
 Fastighet .. RÅDATORP 1:54 Film nr .. K-361
 Gårdsnamn Karta .. 11316
 Anl. art .. LANTBRUK Sign. .. CH
 Uppgiftslämnare Åtgärder erfordras
 Anteckningar stomme
 fasad
 taktäckn.

Hus nr	Husets funktion	Grund mtr	Bygg mtr	Fasad mtr	Färg	Tak-täckn.	Byggn.år b, l, u	Kommentar
I	BOSTAD	S	T	SLL	FR	2T	1850-80 b	
II	MAGASIN	S	T	-	FR	2T	1850-80 b	
III	STALL/LOGE	S	T/B	-/SSP	FR	P	1850-1900 b	
IV	LADUGÅRD	BTG/S	Tg/B	-SSP	FR	Et	1900-50 b	
V	NYTT BOSTADSHUS	BTG	KS	slät	-	P	1950-70 b	
VI								
VII								
VIII								
IX								
X								

Situationsplan



Kommun . KARLSTAD Församl. Nyed Datum . 77-03-10

Fastighet Råglanda 1:8 Film nr K 226

Gårdsnamn Karta 11336

Anl. art Bostad Sign. P-AN

Uppgiftslämnare Evert Vestlund Åtgärder erfordras

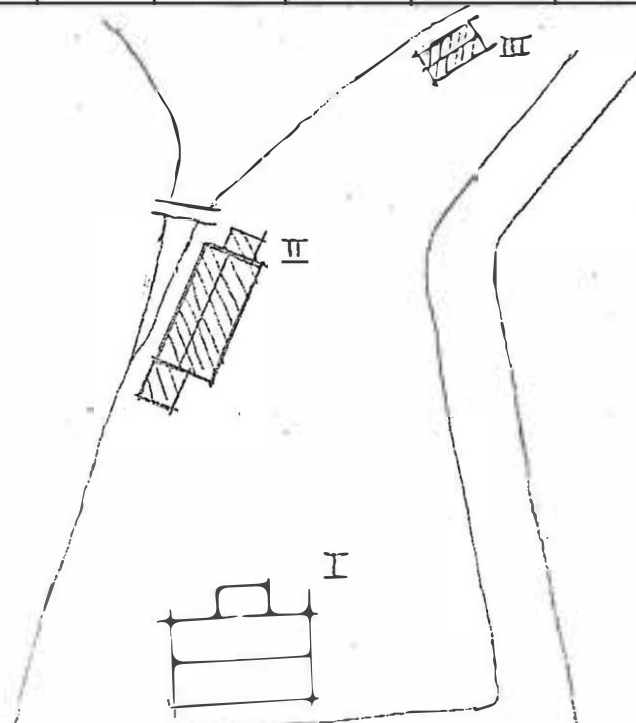
Anteckningar stomme

..... fasad

..... taktäckn.

Hus nr	Husets funktion	Bygg mtr	Fasad mtr	Färg	Taktäckn.	Byggn. år	Kommentar
I	Manbyggnad	T/B	SLL/SLP	FR	2T	1880-1910	
II	Uthuslänga	B	SSP	FR	P	"	
III	Bod	B	SLP	X	P	"	
IV							
V							
VI							
VII							
VIII							
IX							
X							

Situationsplan



Kommun KARLSTAD Församl. Nyed Datum 77-08-10

Fastighet Råglanda 1:11 Film nr K 226

Gårdsnamn Karta 11326

Anl. art f.d. statarbostad Sign. P-AN

Uppgiftslämnare Åtgärder erfordras

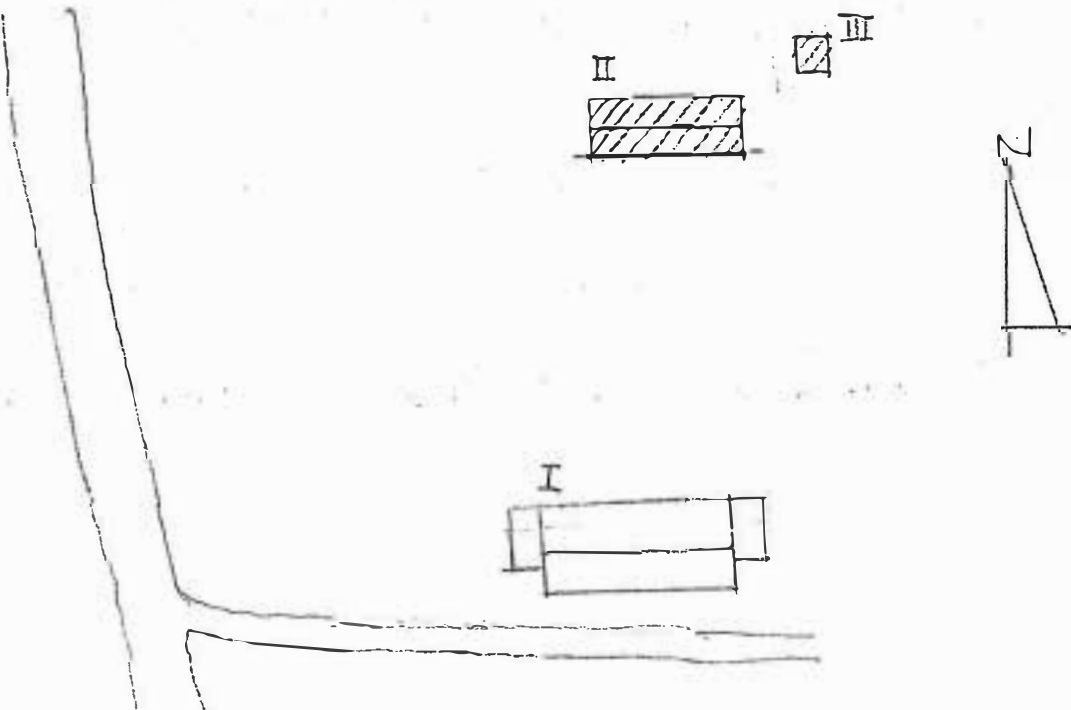
Anteckningar 2 st lägenheter stomme

..... fasad

..... taktäckn.

Hus nr	Husets funktion	Bygg mtr	Fasad mtr	Färg	Tak-täckn.	Byggn. år	Kommentar
I	Manbyggnad	B/Rv	SLP	FR	2T	b 1880-1910	
II	Bod	B	SSP	FR	1T	"	
III	Toalett	B	SLL	FR	2T	"	
IV							
V							
VI							
VII							
VIII							
IX							
X							

Situationsplan



Kommun KARLSTAD Församl. Nyed Datum .. 1977-08-10

Fastighet Råglanda 1:11 Film nr K 238

Gårdsnamn Råglanda gård Karta 11336

Anl. årt Bondgård Sign. LOK

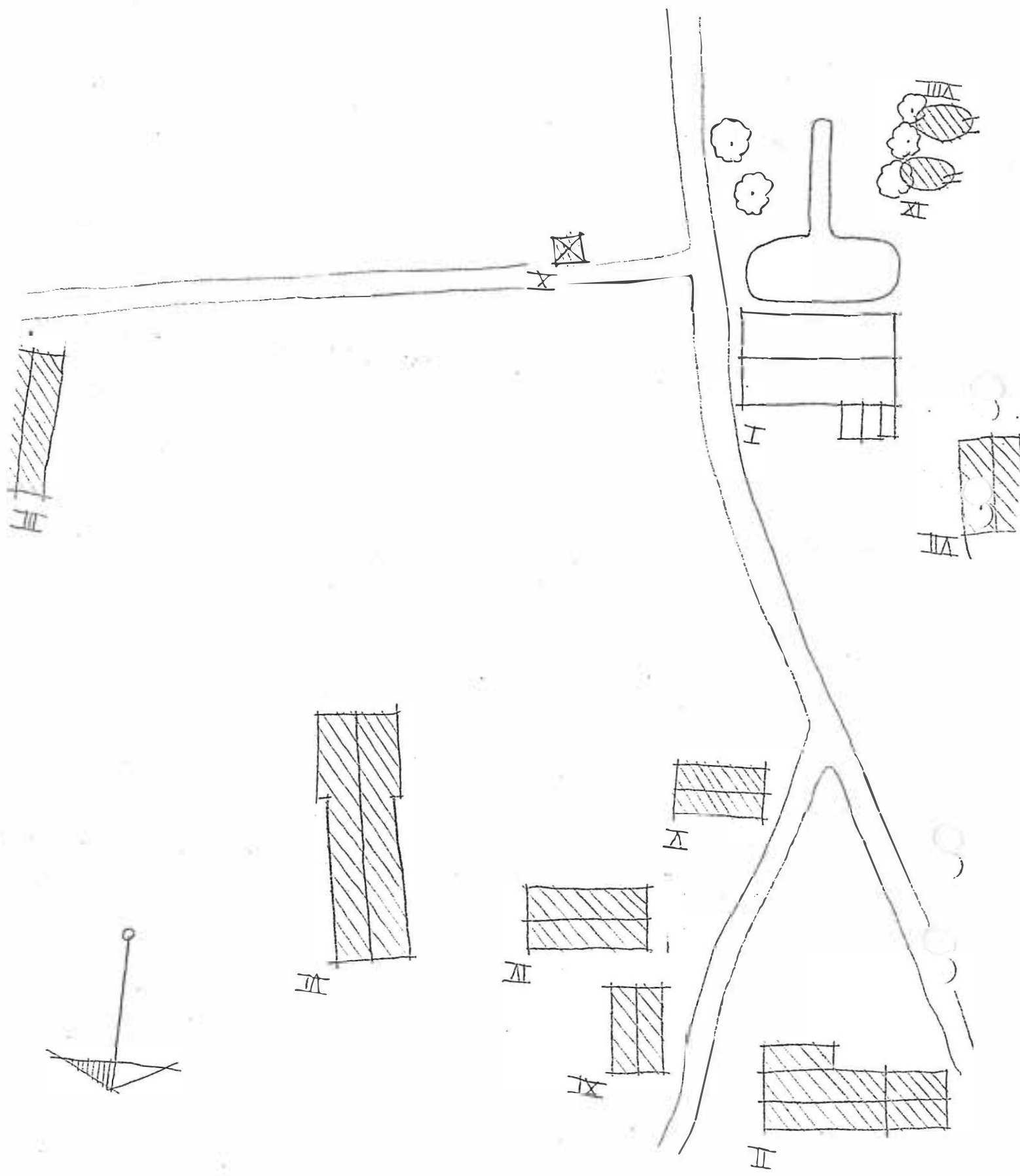
Uppgiftslämnare Åtgärder erfordras

Anteckningar .. Tidigare fanns här eget mejeri. Huset har varit stomme

..... vitt tills 1976. Vid renovering 1954 hittades i boningshuset fasad

..... mynt från 1600-talet. Har tidigare varit länsmannsbostad. taktäckn.

Hus nr	Husets funktion	Bygg mtr	Fasad mtr	Färg	Tak-täckn.	Byggn. år	Kommentar
I	Boningshus	T	SLL	OG	2T	ub 1800-1850	Skorstenen från 1650 Renoverat 1955
II	Magasin, bodar, garage	T/B	-/SSP	FR	2T	b 1800-1850	(garaget senare)
III	Lada, loge, lada	B/T	SSP	FR	2T	b 1800-1850	flyttat hit på 1800-talet
IV	Stall	Rv/T/B	-/SSP	FR	2T	b 1850-1900	Lider tillkom 1930-talet
V	Snickarbod, hönshus	T/B	SLL/SSP	FR	2T	b 1830-1900 tillb. 1929	f.d. drängstuga
VI	Ladugård, loge	Tg/T	SSP/SLP	FR	2T	u 1930	1930-talet, omb. 1954
VII	Magasin	B	SLP	FR	2T	b 1870-1900	
VIII	Källare	SS/Btg	-	FR	-	-	Renoverat 1959
IX	Källare	S	-	-	-	-	
X	Dass	B	SLP	FR	2T	1880-1900	
XI	Lada	B	SLP	FR	2T	b 1850-1900	



KARLSTAD km, Nyed sn, Håglanda 1:11, Håglanda gård