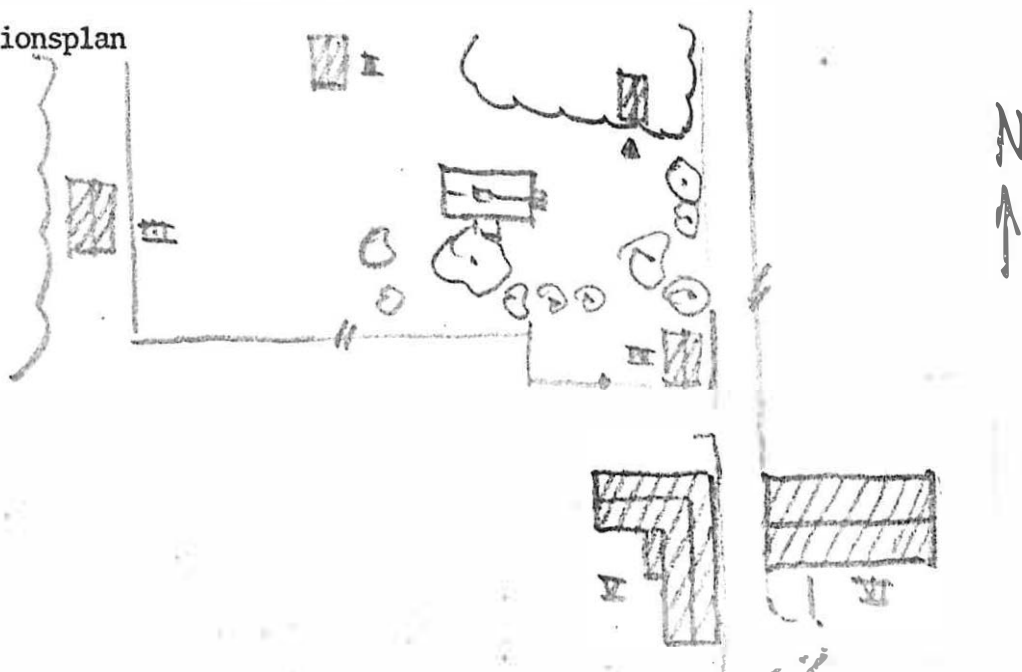


Kommun .. KARLSTAD Församl. NYED Datum .. 78-07-27 ..
 Fastighet .. GAPERUD 1:10 Film nr .. K-362 ..
 Gårdsnamn Karta .. 11306
 Anl. art .. LANTBRUK Sign. .. CH
 Uppgiftslämnare Åtgärder erfordras
 Anteckningar storme
 fasad
 taktäckn.

Hus nr	Husets funktion	Grund mtr	Bygg mtr	Fasad mtr	Färg	Tak-täckn.	Byggn.år b, l, u	Kommentar
I	POSTAD	S	T	SLP	FR	SK	ca 1860 l	
II	GARAGE/HÖNSHUS	S	T/B	SLP/ SSP	FR	2T	1880-1900 b	
III	ERYGGHUS	S	RV	SLL/-	FR	2T	1890-1910 b	
IV	GARAGE	S	B	SSP	FR	P	1940-60 b	
V	STALL/LOGE	S	T/B	-/SSP	FR	2T	1870-90 b	
VI	LADUGÅRD	BTG	Tg/B	papp/ SSP/	FR/-	Et	1920-40 b	
VII	KÄLLARE	S	-	-	-	2T	-	
VIII								
X								
X								

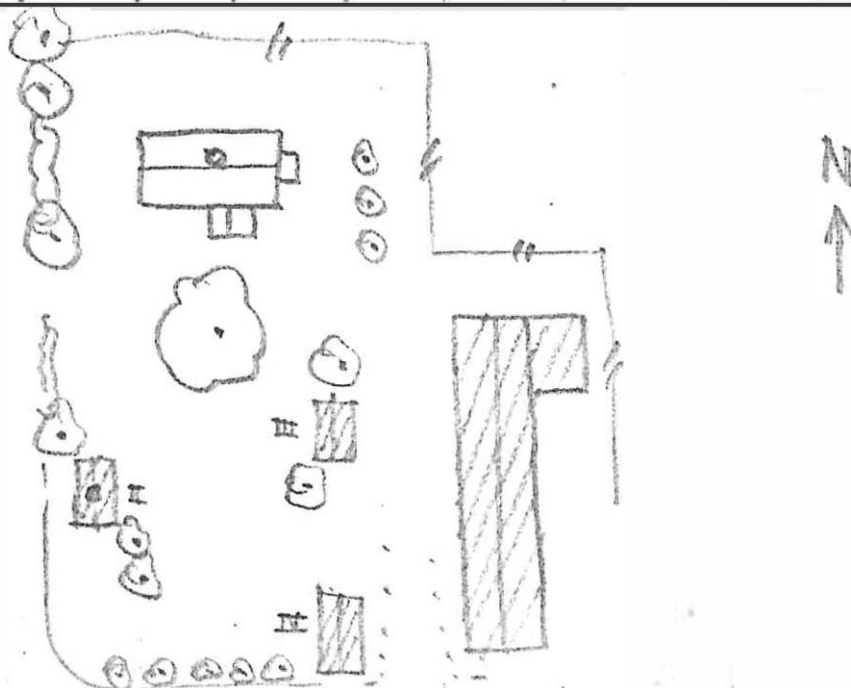
Situationsplan



Kommun ..KARLSTAD..... Församl. ..NYED..... Datum ..78-07-27.....
 Fastighet ..GAPERUD.....1:12, 1:13..... Film nr ..K-362.....
 Gårdsnamn Karta ..11306.....
 Anl. art ..LANTERUK..... Sign. ..CH.....
 Uppgiftslämnare Åtgärder erfordras
 Anteckningar stomme
 fasad
 taktäckn.

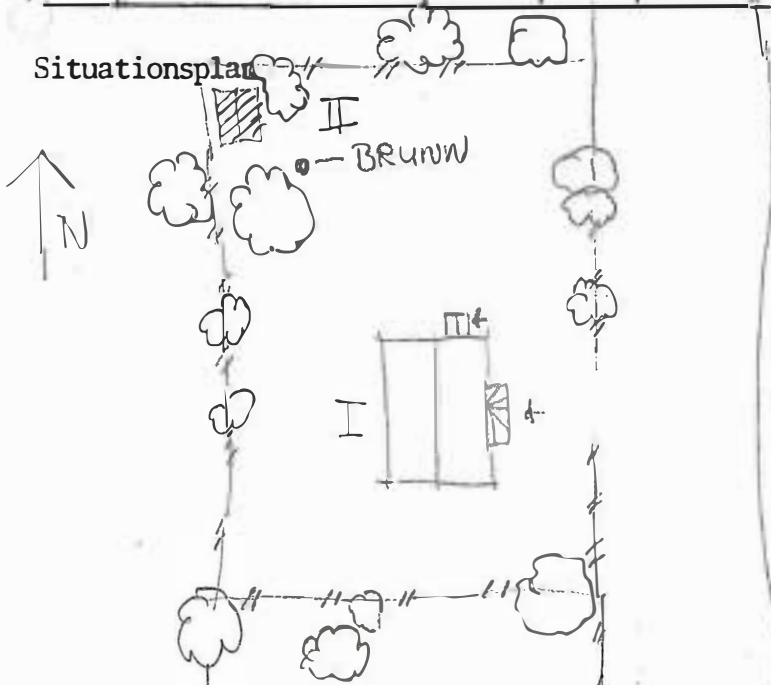
Hus nr	Husets funktion	Grund mtr	Bygg mtr	Fasad mtr	Färg	Tak-täckn.	Byggn.år b, l, u	Kommentar
I	POSTAD	S	T	SLL	FR	2T	ca 1890	1 järnskorsten
II	BRYGGHUS	S	T	SLL/SSP	FR	2T	1880-1910	b
III	MAGASIN	S	T	-/SSP	FR	2T	1850-80	b
IV	STALL	S/BTG	Tg/T/ B	-/SSP	-/FR	2T	1880-1900	b
V	LADUGÅRD	S	Tg/T/ b	slet/T sprit/ SSP	-/FR	2T/Et	1880-1920	b
VI								
VII								
VIII								
IX								
X								

Situationsplan



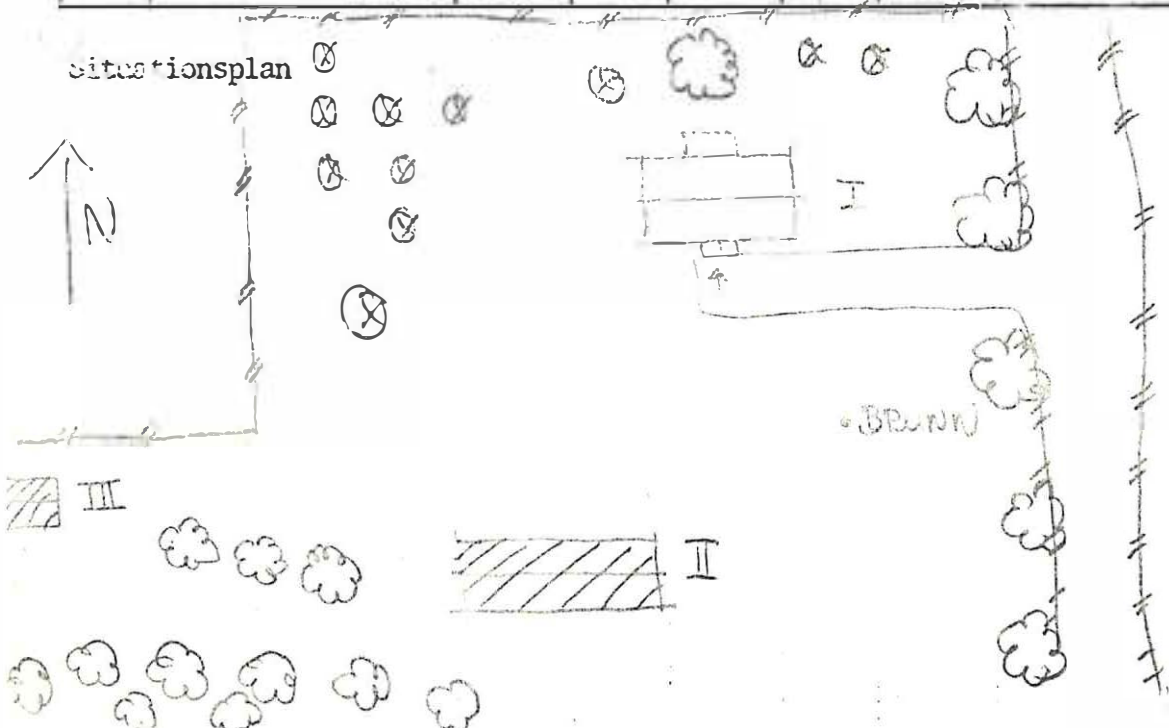
Kommun Karlstad Församl. Nyed Datum ..1978-07-26
 Fastighet Gaperud 1:20 Film nr ..K 360....
 Gårdsnamn Karta11306....
 Anl. art Sign.Y0.....
 Uppgiftslämnare Åtgärder erfordras
 Anteckningar storme
 fasad
 taktäckn.

Hus nr	Husets funktion	Grund mtr	Bygg mtr	Fasad mtr	Färg	Tak-täckn.	Byggn.år b, l, u	Kommentar
I	Bostad	S	T	SLL	FR	2T	1890-1900	b
II	Vedbod + dass	S	B	SSP	FR	2T		
III								
IV								
V								
VI								
VII								
VIII								
IX								
X								



Kommun Karlstad Församl. Nyed Datum 1978-07-26.
 Fastighet Gaperud 1:28 Film nr. K 360
 Gårdsnamn Karta 11306
 Anl. art Bostad Sign. YO
 Uppgiftslämnare Ägaren Atgärder erfordras
 Anteckningar stomme
 fasad
 taktäckn.

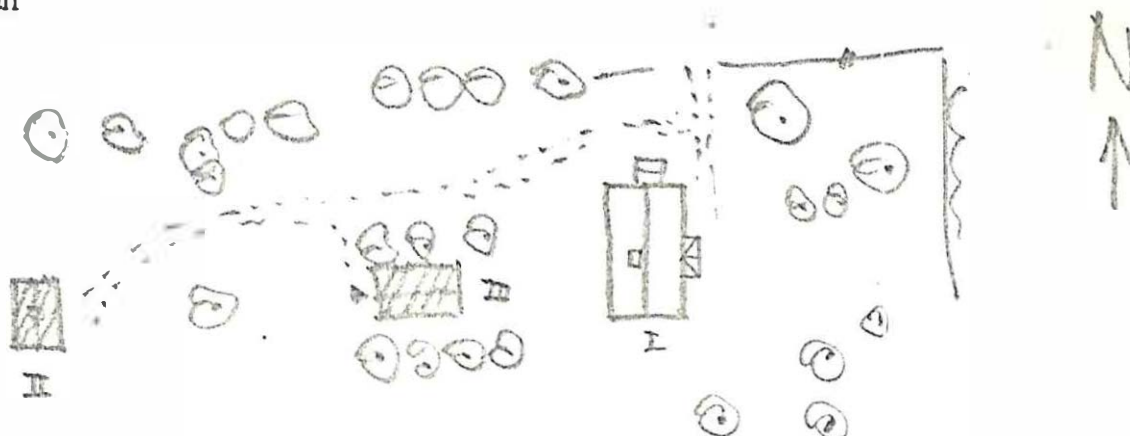
Hus nr	Husets funktion	Grund mtr	Bygg mtr	Fasad mtr	Färg	Tak-täckn.	Byggn.år b, l, u	Kommentar
I	Bostad	S	T/B	SLP/ papp under	FR	2T	1926-27 u	
II	Loge	S	B	SSP	FR	2T	1926-27 u	
III	Skjul	S	B	SLP	X	Et	1930-50 b	
IV								
V								
VI								
VII								
VIII								
X								
X								



Kommun ... KARLSTAD Församl. ... NYED Datum 78-06-27...
 Fastighet ... GÄRRUD 1:41 Film nr ... X-360...
 Gårdsnamn Karta 11306.....
 Anl. art ... F.D LANTBRUK Sign. ... CH.....
 Uppgiftslämnare Atgärder erfordras
 Anteckningar stamme
 fasad
 taktäckn.

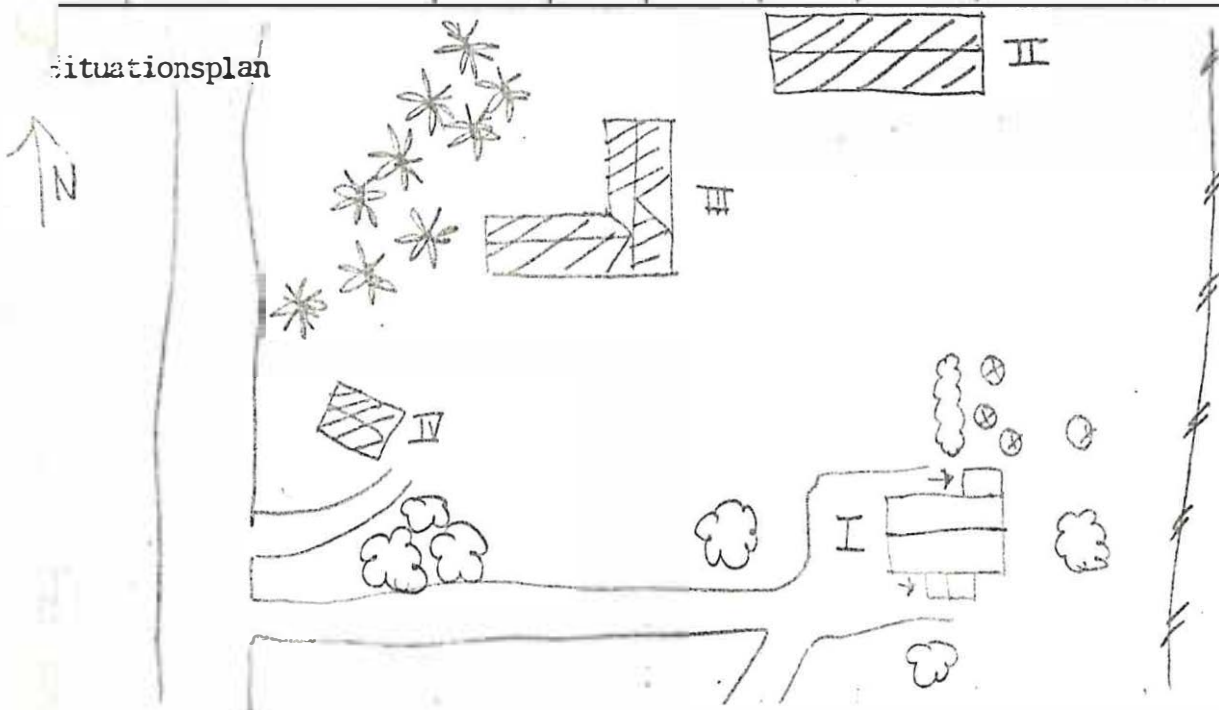
Hus nr	Husets funktion	Grund mtr	Bygg mtr	Fasad mtr	Färg	Tak-täckn.	Byggn.år b, l, u	Kommentar
I	BOSTAD	S	T	SLL	FR	2T	ca 1800 l	
II	BRYGGHUS	S	T/B	SLL	FR	2T	1880-1910h	
III	KÄLLARE	S	-	-	-	2T	-	
IV								
V								
VI								
VII								
VIII								
IX								
X								

situationsplan



Kommun ... Karlstad Församl. ... Nyed Datum ... 1978-07-12
 Fastighet ... Getebol 1:8 Film nr ... K 315 + K 316
 Gårdsnamn ... Övre Udden Karta ... 11305
 Anl. art ... Bostad Sign. ... YQ
 Uppgiftslämnare Åtgärder erfordras
 Anteckningar stomme
 fasad
 taktäckn.

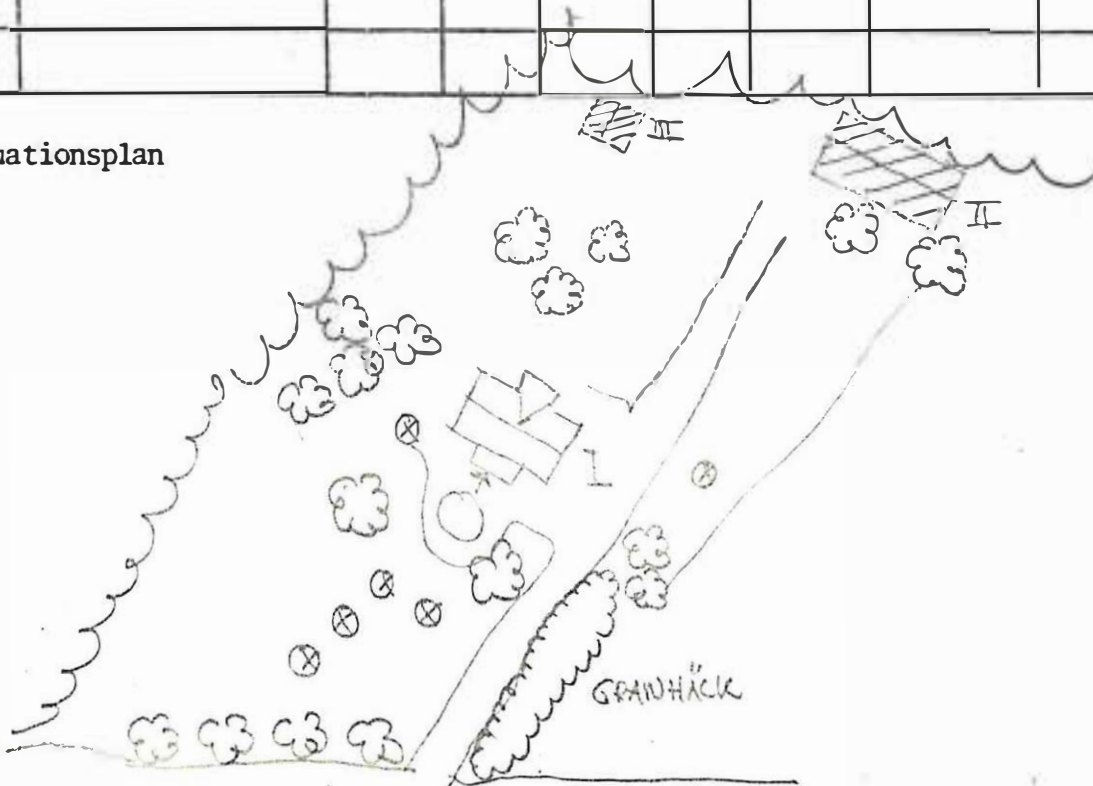
Hus nr	Husets funktion	Grund mtr	Bygg mtr	Fasad mtr	Färg	Tak-täckn.	Byggn.år b, l, u	Kommentar
I	Bostad	S	T	SLL	FR	2T	1850-90 b	
II	Loge + ladugård	S	T/Tg	T/Tg	FR	P	1830-50 b	26 åsar
III	Garage, snickarbod vagnslider, magasin Btg	B	B	SLL/ SSP	FR	P	1890-1940 b	
IV	Garage	Btg	B	SLP	FR	2T	1930-60 b	
V								
VI								
VII								
VIII								
IX								
X								



Kommun Karlstad Församl. Nyed Datum .1978-07-12
 Fastighet Getebol 1:11 Film nr .K. 315...
 Gårdsnamn Karta ...11315...
 Anl. art Bostad sommartorp Sign.Y0.....
 Uppgiftslämnare Atgärder erfordras
 Anteckningar stomme
 fasad
 taktäckn.

Hus nr	Husets funktion	Grund mtr	Bygg mtr	Fasad mtr	Färg	Tak-täckn.	Byggn.år b, l, u	Kommentar
I	Bostad	S	B	LFS/ SFS	GÖ	P	1904 u	
II	Vedbod, skjul	S	B	SSP	FR	P	1904 u	
III	Jorakällare	-	S	-	X	P	-	
IV								
V								
VI								
VII								
VIII								
IX								
X								

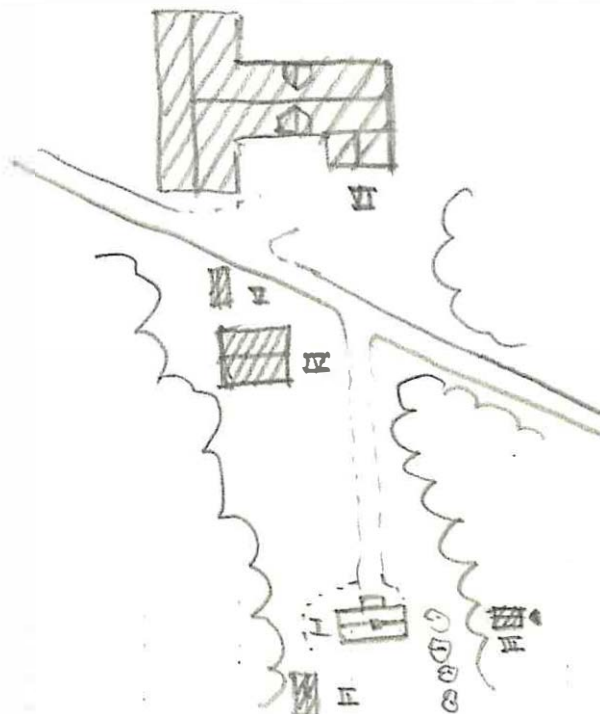
Situationsplan



Kommun Karlstad Församl. Nyed Datum 1978-07-11
 Fastighet Getebol 1:16 Film nr K 314
 Gårdsnamn Häggstöd Karta 11315
 Anl. art Lantbruk Sign. CH
 Uppgiftslämnare Åtgärder erfordras
 Anteckningar storre
 fasad
 taktäckn.


Hus nr	Husets funktion	Grund mtr	Bygg mtr	Fasad mtr	Färg	Tak-täckn.	Byggn.år b, l, u	Kommentar
I	Bostad	S	T	SLL	FR	2T	1860-90 b	(betongtegel på taket enligt uppgift 150 år gammalt)
II	Brygghus/lada	S	B	SLL	FR	Et	1925 u	
III	Källare	S	-	-	-	2T	-	
IV	Maskinhall	Btg	KS	slät	-	P	1977 u	
V	Redskapsbod	S	B	SLP	FR	P	1900-30 b	
VI	Ladugård	S	Tg/B/ KS	-/SSP/ SLP/ slät	FR/-/ VS	P/Et	1925 u	tillbyggnad 1965-75 t
VII								
VIII								
IX								
X								

situationsplan



Kommun Karlstad Församl. Nyed Datum 1978-07-12..
 Fastighet Getebol 1:22 Film nr K 316...
 Gårdsnamn Backeskog Karta 11305
 Anl. art Sommartorp Sign. Y0
 Uppgiftslämnare Atgärder erfordras
 Anteckningar stomme
 fasad
 taktäckn.

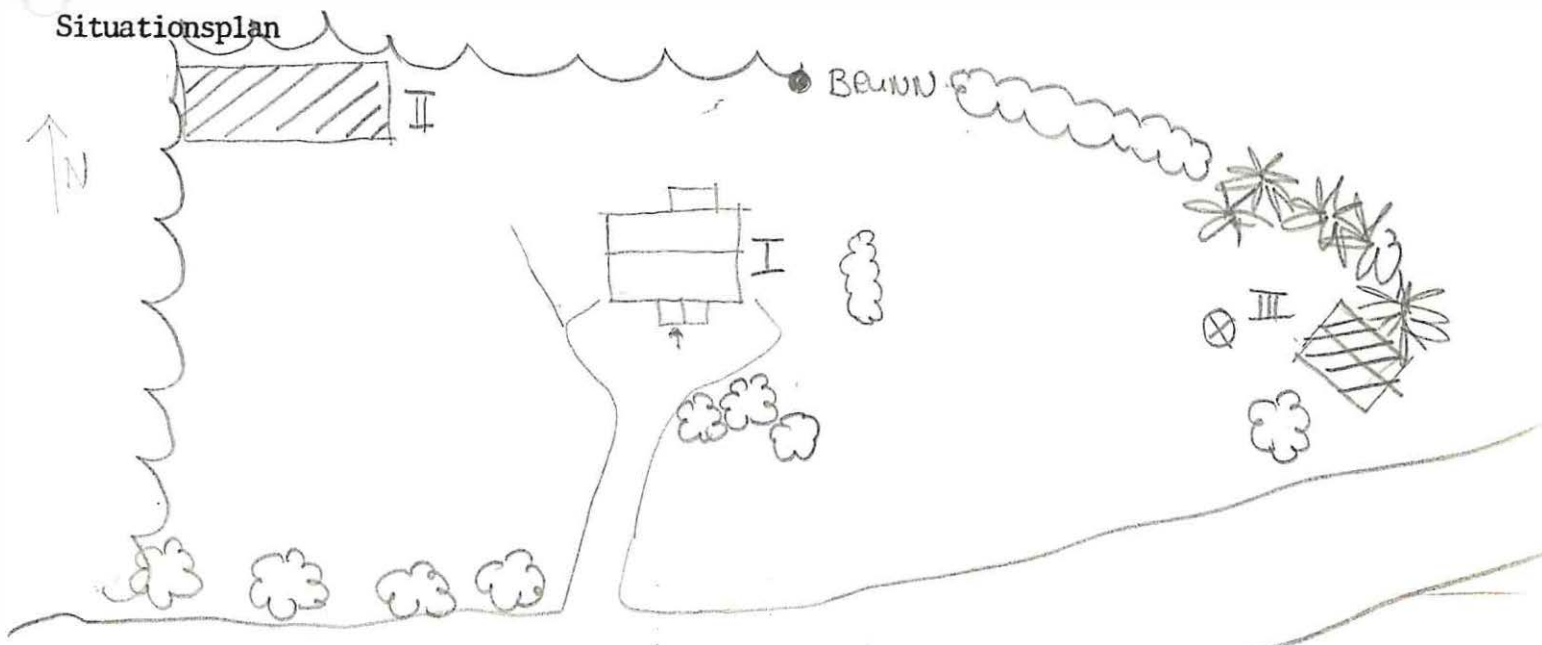
Hus nr	Husets funktion	Grund mtr	Bygg mtr	Fasad mtr	Färg	Tak-täckn.	Byggn.år b, l, u	Kommentar
I	Bostad	S puts utanp	B	SLL	FR	2T	1923 u	
II	Vedbod	S	B	SLL	FR	P	1925-30 b	
III								
IV								
V								
VI								
VII								
VIII								
IX								
X								



Kommun Karlstad Församl. Nyed Datum .1978-07-12
 Fastighet Getebol 1:47 Film nr K 315
 Gårdsnamn Karta 11305
 Anl. art Bostad Sign. Y0
 Uppgiftslämnare Åtgärder erfordras
 Anteckningar stomme
 fasad
 taktäckn.

Hus nr	Husets funktion	Grund mtr	Bygg mtr	Fasad mtr	Färg	Tak-täckn.	Byggn.år b, l, u	Kommentar
I	Bostad	S	T	SLL	FR	2T	1890-1910	b
II	Vedbod + skjul	S	B	SSP	FR	P	1900-40	b
III	Jordkällare	-	S	-	-	P	-	
IV								
V								
VI								
VII								
VIII								
IX								
X								

Situationsplan



Kommun Karlstad Församl. Nyed Datum .1978-07-12
 Fastighet Getebol 1:74 Film nr K. 316
 Gårdsnamn Karta 11305
 Anl. art Sommartorp Sign. YO
 Uppgiftslämnare Ägaren Forssman Åtgärder erfordras
 Anteckningar stomme
 fasad
 taktäckn.

Hus nr	Husets funktion	Grund mtr	Bygg mtr	Fasad mtr	Färg	Tak-täckn.	Byggn.år b, l, u	Kommentar
I	Bostad	Btg/S	T	SLP	FR	2T	1953	uppmonterad 1953 stätt på Segmon förs
II								
III								
IV								
V								
VI								
VII								
VIII								
IX								
X								

Situationsplan



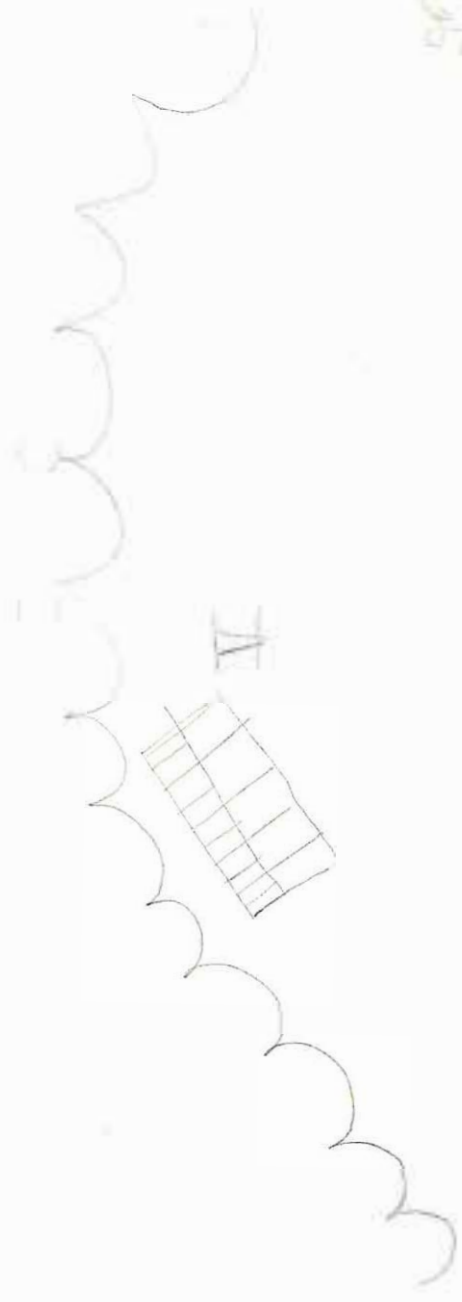

Kommun Karlstad Församl. Nyed Datum 1978-07-13.
 Fastighet Gällserud 1:2, ~~4/124~~ Film nr K 307-334
 Gårdsnamn Karta 11317
 Anl. art Bondgård Sign. MN
 Uppgiftslämnare .. Nils Johan Nilsson Åtgärder erfordras
 Anteckningar Fin gård stomme
 fasad
 taktäckn.

Hus nr	Husets funktion	Grund mtr	Bygg mtr	Fasad mtr	Färg	Tak-täckn.	Byggn.år b, l, u	Kommentar
I	Bostadshus	S	T	SLL/ SLP	FR	2T	1850 u	1948 ny grund, gar- diner förhången vid verandan, gammal pa- nel mot norr halv källare
II	Redskap vedbod	S	T	SLP/ SSP	FR	2T/ plåt	1820-50 b	
III	Skjul, stall	S	T	SSP/ SLL	FR	2T	1820-50 b	
IV	Vedskjul	S	B	SSP	-	plåt	1920 u	
V	Bastu	S	T	-	FR	2T	1820-50 b	f d törvtak 5 asar
VI	Smedja	S	T	SSP	-	2T	1820-50 b	7 asar
VII	Brygghus	S	T	SLP	FR	2T	1820-50 b	rund fin jarnskorsten 9 asar
VIII	Lada	S	B	SSP	-	halm tak	1880-1905 b	
IX	Ladugård	S	T	SSP/ SLP	FR	2T/ plåt	1890 u	södra m delen i tegel
X	Stenmur kvar av gammal ladugård	-	-	-	-	-	-	

Situationsplan

SITUATIONSPLAN

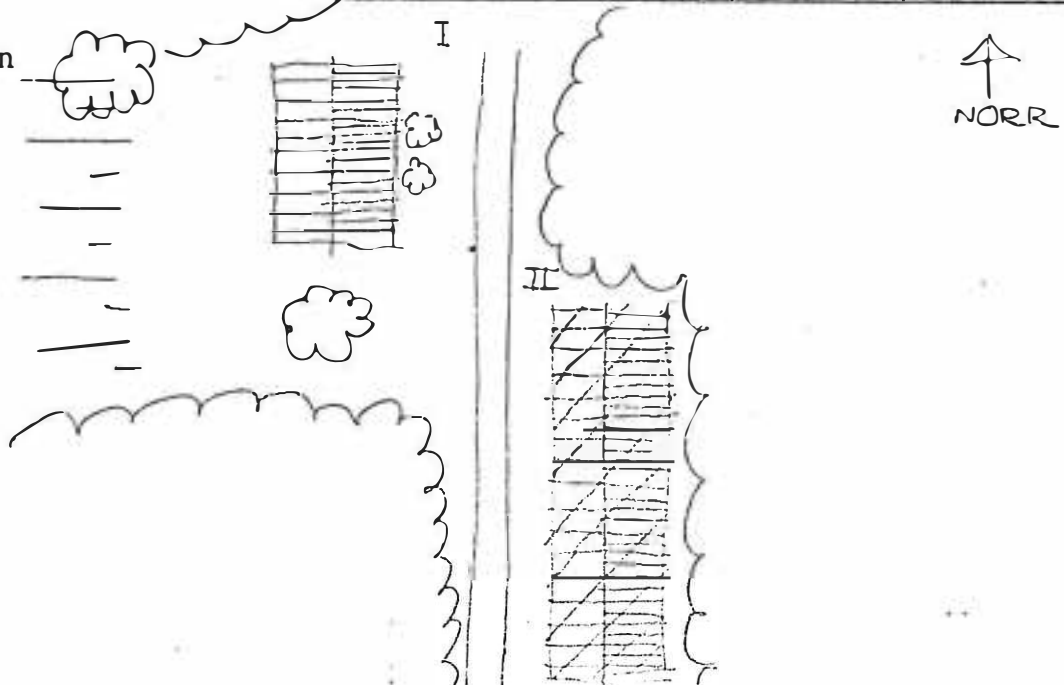
GÄHLSEKUND 1:2, 1:34



Kommun KARLSTAD Församl. Nyed Datum ..19/7-78....
 Fastighet Gälserud 1:19 Film nr ..K 306....
 Gårdsnamn Karta11317....
 Anl. art F.d. jordbruk Sign.IG.....
 Uppgiftslämnare Åtgärder erfordras
 Anteckningar Sommarhus ev. övergivet stomme
 fasad
 taktäckn.


Hus nr	Husets funktion	Grund mtr	Bygg mtr	Fasad mtr	Färg	Tak-täckn.	Byggn.år b, l, u	Kommentar
I	Bost.hus	S	T	SLP	FR	2T	1850-t b	träränna
II	Ladugård, loge	S	T/B	SLP	FR	eternit 2T	1850-t b	
III								
IV								
V								
VI								
VII								
VIII								
IX								
X								

Situationsplan



Kommun KARLSTAD Församl. Nyed Datum ..19/7-78...
 Fastighet Gälserud 1:20 Film nr ..K.306, 333
 Gårdsnamn Fallkullen Karta 11317...
 Anl. art F.d. jordbruk Sign.IG.....
 Uppgiftslämnare Atgärder erfordras
 Anteckningar ...Sommarhus stöme
 fasad
 taktäckn.

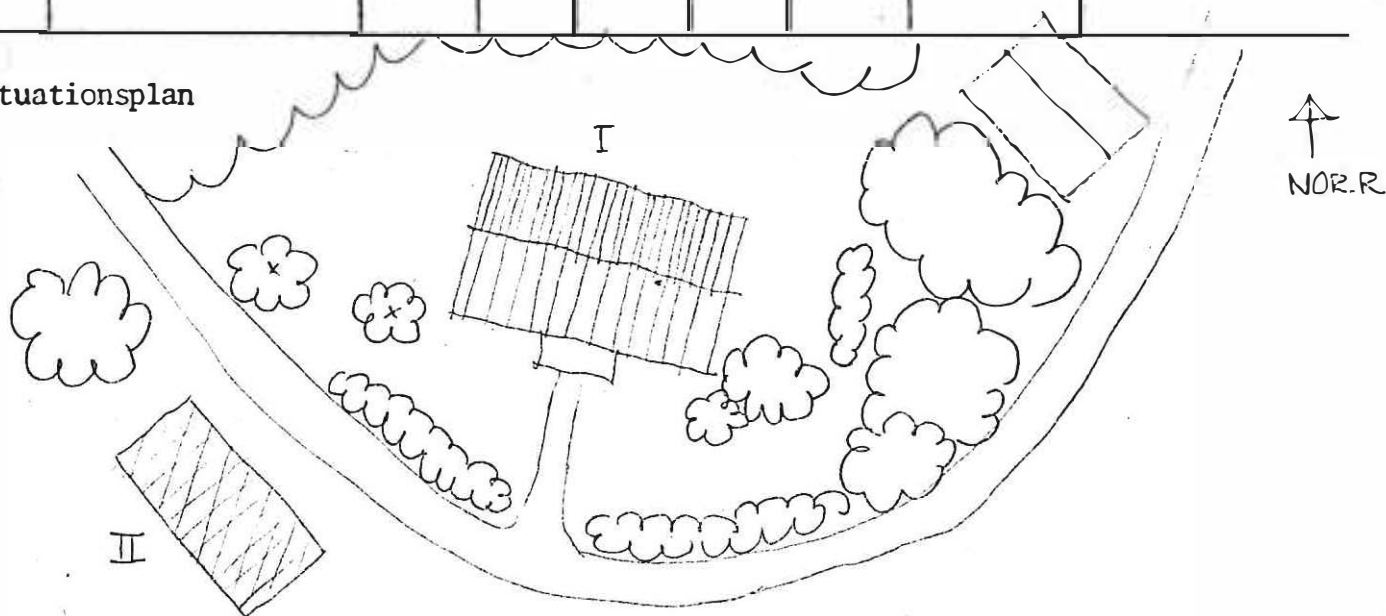
Hus nr	Husets funktion	Grund mtr	Bygg mtr	Fasad mtr	Färg	Tak-täckn.	Byggn.år b, l, u	Kommentar
I	Bost.hus	S/Btg	T	SLL	FR	.2T	1895 b	ny veranda Btg 40-t, frontespis
II	Loge	S	T/B	SSP	FR	plåt	"	halmtak överbyggt
III	Dass	Btg	B	SSP	FR	papp	60-t b	
IV	Hus	S	Tg	-	-	plåt	30-t	
V								
VI								
VII								
VIII								
IX								
X								



Kommun KARLSTAD Församl. Nyed Datum ... 19/7-78 ...
 Fastighet Gälserud 1:22 Film nr ... K. 333 ...
 Gårdsnamn Kammaren Karta 11317 ...
 Anl. art Folkhögskola Sign. IG
 Uppgiftslämnare Fastighetsskötare Åtgärder erfordras
 Anteckningar stomme
 fasad
 taktäckn.

Hus nr	Husets funktion	Grund mtr	Bygg mtr	Fasad mtr	Färg	Tak-täckn.	Byggn.år b, l, u	Kommentar
I	Bost.hus	S	T	SLL	FR	2T	1895 u	
II	Vedbod	S	B	SLL/SSP	FR	P1	1935 u	där stod förrut en liten ladugård
III								
IV								
V								
VI								
VII								
VIII								
IX								
X								

Situationsplan



Kommun Karlstad Församl. Nyed Datum 1978-06-19
 Fastighet Hökebrohammar 1:9 Film nr K 300
 Gårdsnamn Hökebrohammar Karta 11327
 Anl. art F d bondgård Sign. MN
 Uppgiftslämnare Åtgärder erfordras
 Anteckningar storme
 fasad
 taktäckn.

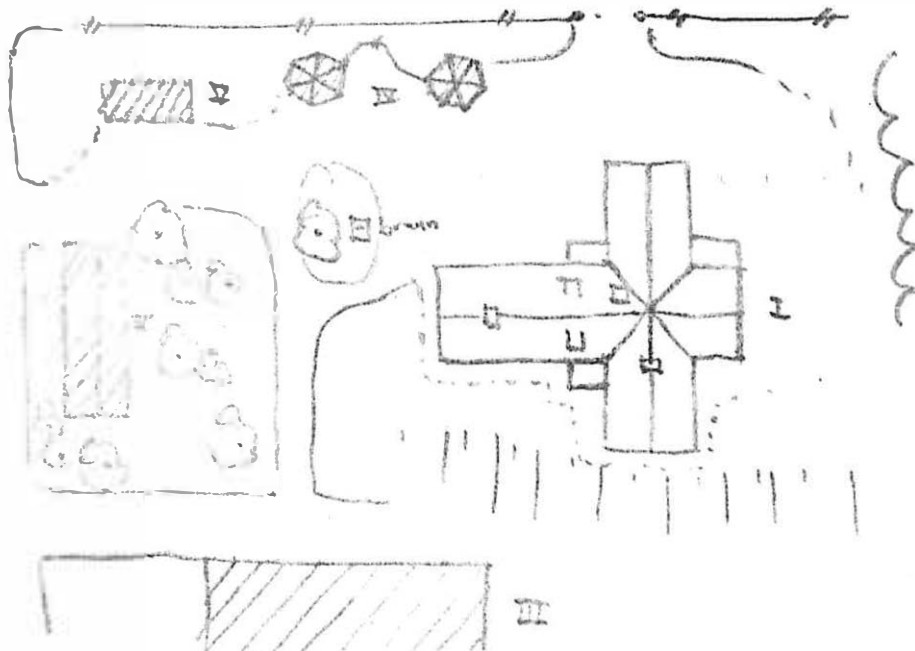
Hus nr	Husets funktion	Grund mtr	Bygg mtr	Fasad mtr	Färg	Tak-täckn.	Byggn.år b, l, u	Kommentar
I	Bostadshus	S	T	SLP	FR	2T	1880-1910	b
II	Ladugård	S	B	SSP	FR	2T	1900-20	b takstol
III	Vagnslider/ förråd	S	B	SLL/ SSP	FR	plåt	1920-30	b brutet tak
IV								
V								
VI								
VII								
VIII								
IX								
X								



Kommun Karlstad Församl. Nyed Datum 1978-06-20 ..
 Fastighet Hökebrohammar 1:12 Film nr K 300 ..
 Gårdsnamn Karta 11327 ..
 Anl. art Skola Sign. CH ..
 Uppgiftslämnare Åtgärder erfordras
 Anteckningar stomme
 fasad
 taktäckn.

Hus nr	Husets funktion	Grund mtr	Bygg mtr	Fasad mtr	Färg	Tak-täckn.	Byggn.år b, l, u	Kommentar
I	Skola	S	B	LFP	FR	2T	1900-20 b	
II	Redskaj/dass	S/Btg	P	LFP	FR	2T	1900-20 b	
III	Ny skola	Btg	B	SLP	R	papp	1960-75 b	
IV	Lekredskap	-	-	-	-	-	-	
V	Barack	-	-	-	-	-	-	
VI								
VII								
VIII								
IX								
X								

Situationsplan



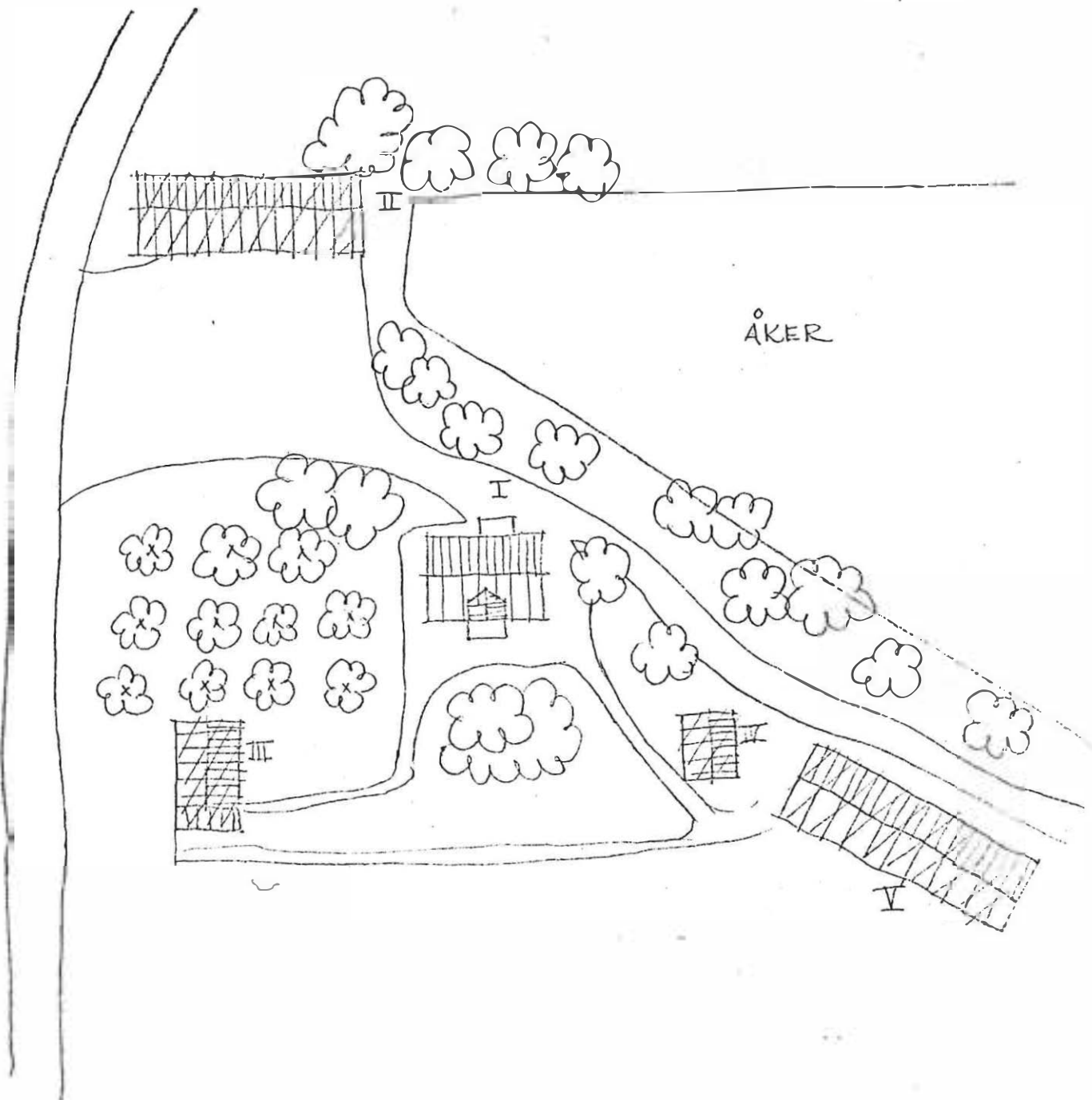
Kommun KARLSTAD Församl. Nyed Datum ... 20/7-78 ...
 Fastighet Hedås 1:16 Film nr K 328, 338
 Gårdsnamn Karta ... 11317
 Anl. art Jordbruk Sign. IG
 Uppgiftslämnare O. Andersson Åtgärder erfordras
 Anteckningar stomme
 fasad
 taktäckn.

Hus nr	Husets funktion	Grund mtr	Bygg mtr	Fasad mtr	Färg	Tak-täckn.	Byggn.år b, l, u	Kommentar
I	Bost.hus	S	T	Tegel-plattor räffl.	-	2T		100 år sedan omgjort skulle varit puts på
II	Uthuslänga	S	T	SSP	FR	2T	1820-60	flyttat loftbod 1951
III	Brygghus, snickarbod postad	SS/S	T	SLL	FR	plåt	1850-t b	
IV	Bod	Btg	B	SLL	FR	P1	1950	
V	Ladugård	S/Btg	Tg/B	SSP/SLL	FR	P1	1950	
VI								
VII								
VIII								
IX								
X								

Situationsplan

HEDÅS 1:16

NORR

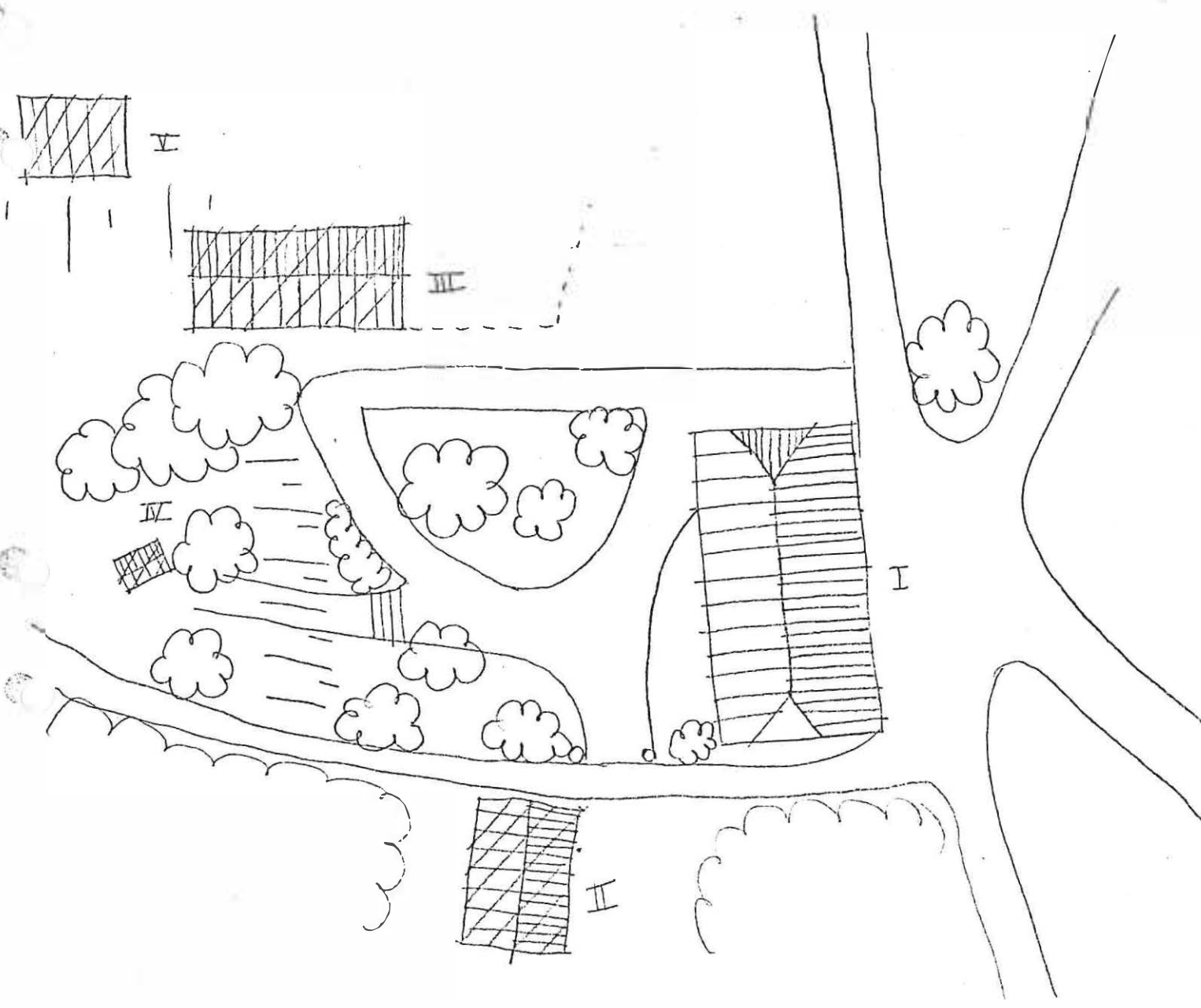


Kommun KARLSTAD Församl. Nyed Datum .. 20/7-78 ...
 Fastighet Hedås 1:90 Film nr K. 328
 Gårdsnamn Karta .. 11317
 Anl. art F.d. affär Sign. .. IG
 Uppgiftslämnare Åtgärder erfordras
 Anteckningar stomme
 fasad
 taktäckn.

Hus nr	Husets funktion	Grund mtr	Bygg mtr	Fasad mtr	Färg	Tak-täckn.	Byggn.år b, l, u	Kommentar
I	Bostad	S	T	SLL	FR	2T	1890-1900b	2:a vån. påbyggd på 1910-20-t
II	Garage	S	B	SLP	FR	P1	40-t b	
III	Uthus	S	B	SSP	FR	P1	1910-20-tb	
IV	Dass	S	B	SSP	FR	P1	1920-t	
V	Hönshus	S	B	SLL	FR	2T	1920-t	
VI								
VII								
VIII								
IX								
X								

Situationsplan

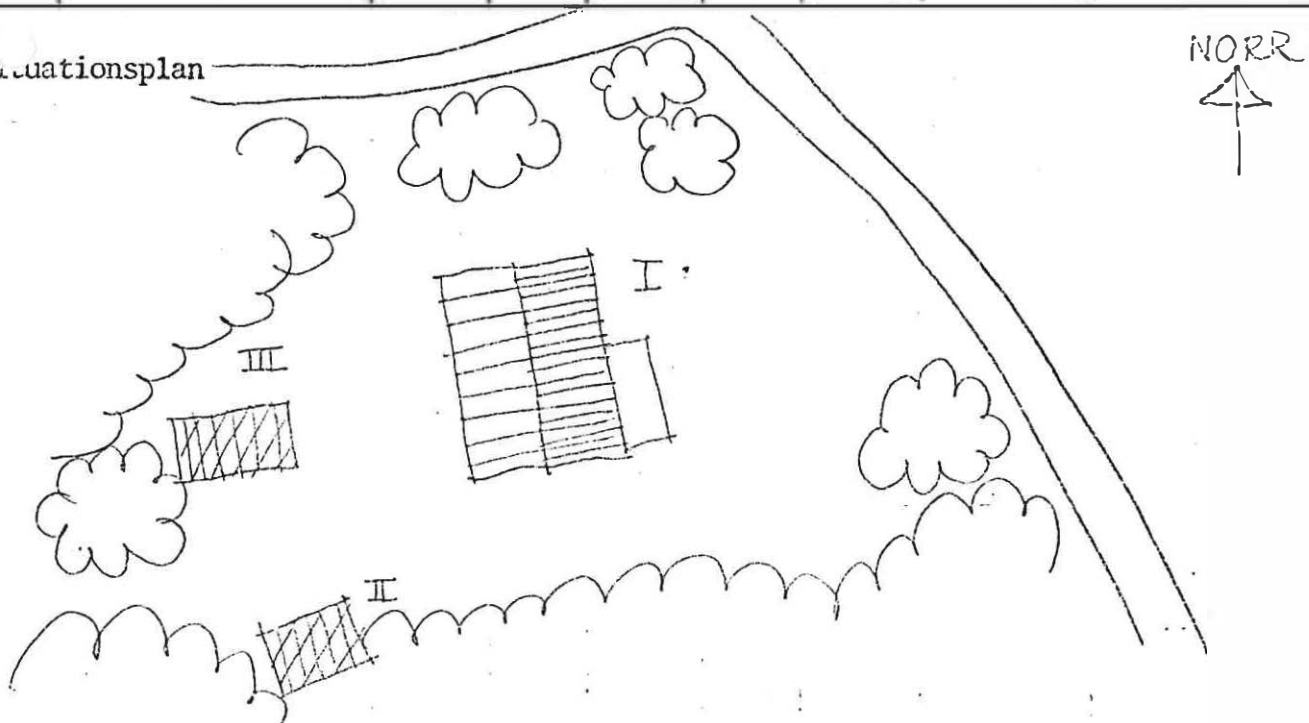
HEDÅS 1:90



Kommun KARLSTAD Församl. Nyed Datum 20/7-78
 Fastighet Hedås 1:112 Film nr K 333
 Gårdsnamn Karta 11317
 Anl. art Sign. IG
 Uppgiftslämnare Åtgärder erfordras
 Anteckningar Igenväxt tomt stomme
 Ägare lekman, tidigare telefonväxel fasad
 taktäckn.

Hus nr	Husets funktion	Grund mtr	Bygg mtr	Fasad mtr	Färg	Tak-täckn.	Byggn.år b, l, u	Kommentar
I	Bost.hus	S	T	SLP	FR	2T	b 1700-t sl.	tillbyggt
II	Dass	S	B	SSP	FR		1910-30 b	
III	Uthus	S	B	SSP	FR	tegel 2T	1910-30	taket helt mossbelupet
IV								
V								
VI								
VII								
VIII								
IX								
X								

Situationsplan

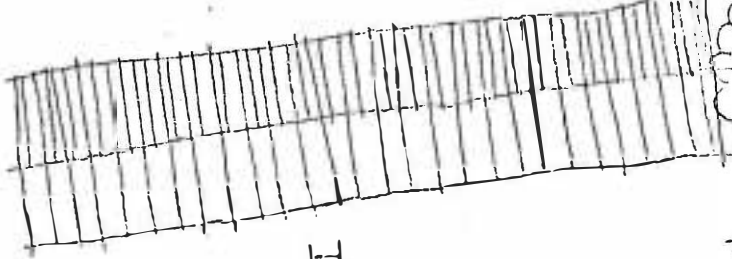


Kommun KARLSTAD Församl. Nyed Datum 20/7-78
 Fastighet Hedås 1:125, 1:28, 1:16 m/f. Film nr K 333
 Gårdsnamn Karta 11317
 Anl. art F.d. jordbruk Sign. IG
 Uppgiftslämnare Nils Magnusson Åtgärder erfordras
 Anteckningar stomme
 fasad
 taktäckn.


Hus nr	Husets funktion	Grund mtr	Bygg mtr	Fasad mtr	Färg	Tak-täckn.	Byggn.år b, l, u	Kommentar
	Bost.hus	S	T	SLL	FR	2T	1860 b	ombyggt 1890-t tillbyggt, ny veranda
II	Vedbod/förråd	S	T	SSP	FR	P1	1890-1910b	
III	Mjölkkammare	S	Tg	puts slät	Vit	P1	1910-30 b	
IV	Källare	S	T	SSP	FR	P1	1890-1900b	
V	Lekstuga	S	B	SLP	FR	papp	1950-t b	
VI	Brygghus/ ^{dräng-} stuga	S	T	SLP	FR	2T	1880-1900b	
VII	Loge/ladugård	S	B/Tg	SSP	FR	plåt	1910-30	
VIII	Stall/lider	S	T	SSP	FR	2T	1880-1900	nästan helt rasat
X								

uationsplan


NORR



VI

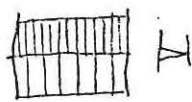
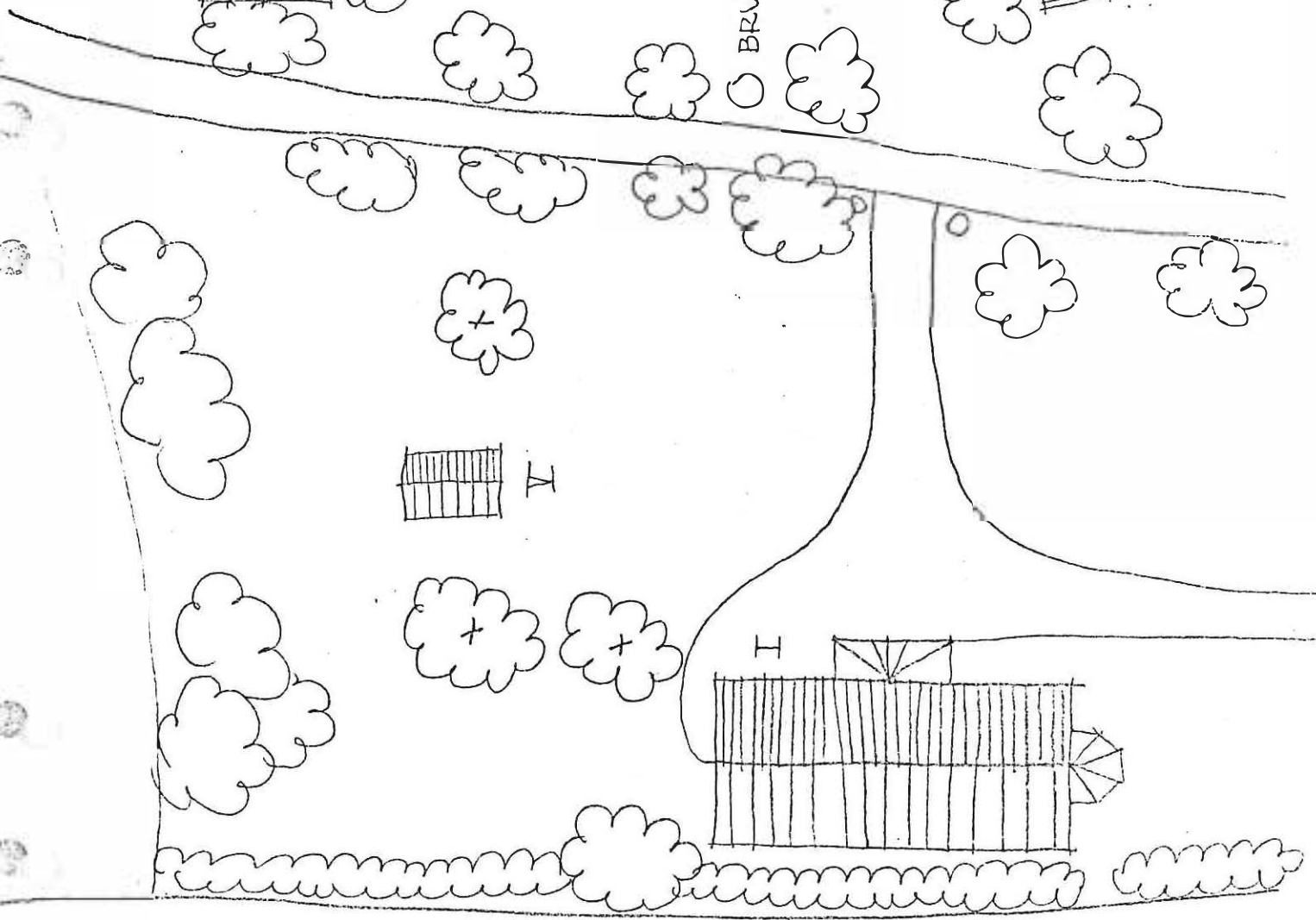


VII



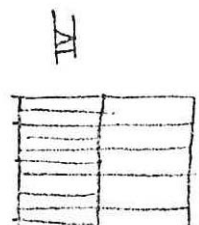
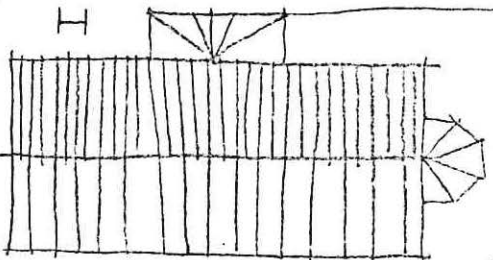
VI

BRUNN

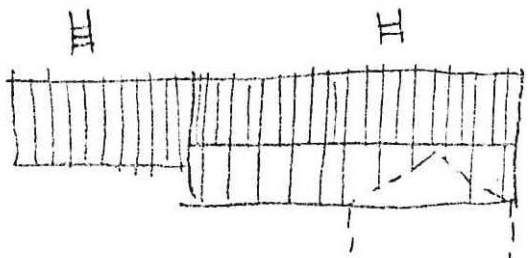


IV

I



VII

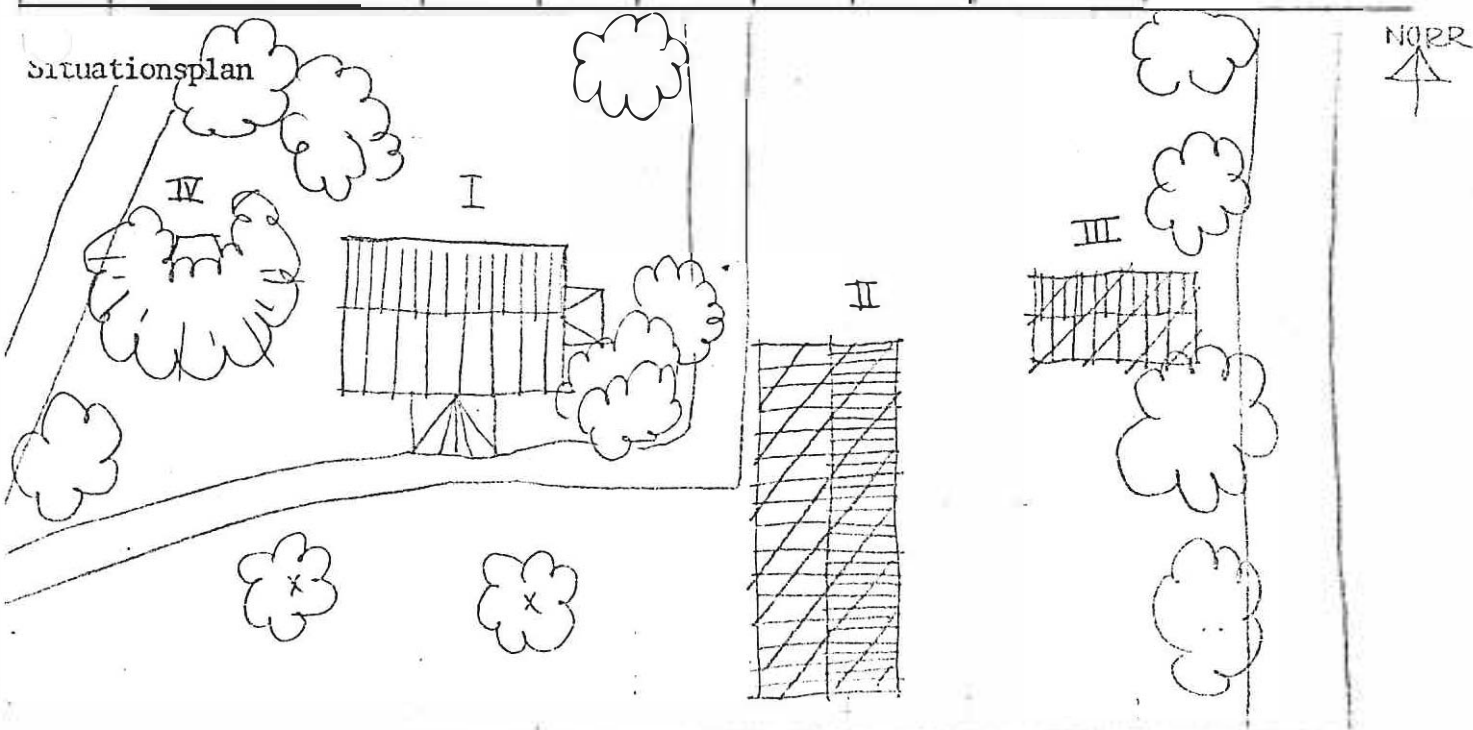


III

II

Kommun KARLSTAD Församl. Nyed Datum 20/7-78
 Fastighet Hedås 1:26 Film nr K. 336
 Gårdsnamn Karta 11317
 Anl. art Sign. IG
 Uppgiftslämnare Atgärder erfordras
 Anteckningar 1971 lades ned månskensbonde stomme
 fasad
 taktäckn.


Hus nr	Husets funktion	Grund mtr	Bygg mtr	Fasad mtr	Färg	Tak-täckn.	Byggn.år b, l, u	Kommentar
I	Bost.hus	S	T	LFS	OGul	plåt	1890 u	
II	Ladugård	S	T	SSP	FR	2T	1870-90	
III	Källare	-	S/B	-	-	2T	1900-	
IV	Källare	-	S	-	-	jord	1900-	
V								
VI								
VII								
VIII								
IX								
X								



Kommun KARLSTAD Församl. Nyed Datum .. 20/7-78 ...
 Fastighet Hedås 1:127 Film nr K. 336
 Gårdsnamn Karta ... 11317
 Anl. art F.d. jordbruk Sign. IG
 Uppgiftslämnare Atgärder erfordras
 Anteckningar stomme
 fasad
 taktäckn.

Hus nr	Husets funktion	Grund mtr	Bygg mtr	Fasad mtr	Färg	Tak-täckn.	Byggn.år b, l, u	Kommentar
I	Bostad	S	T	SLL	OVit	plåt	1890-t b	hedbrunnet för 50 år sedan
II								
III								
IV								
V								
VI								
VII								
VIII								
IX								
X								

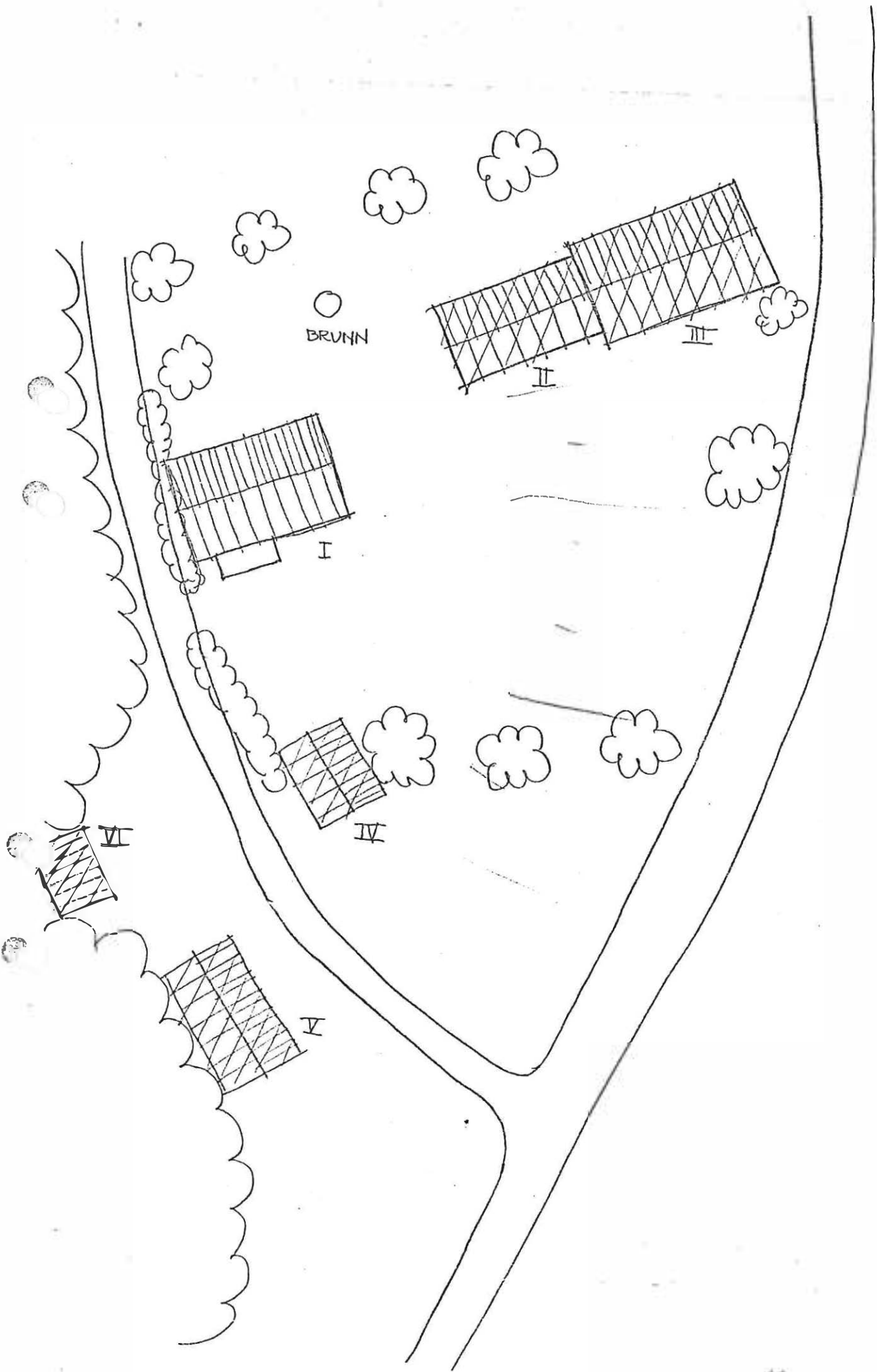
Situationsplan



Kommun KARLSTAD Församl. Nyed Datum .. 20/7-78 ..
 Fastighet Hedås 1:129 Film nr K 328
 Gårdsnamn Karta .. 11317
 Anl. art F.d. jordbruk Sign. IG
 Uppgiftslämnare Åtgärder erfordras
 Anteckningar Fin gammaldags inredning stomme
 fasad
 taktäckn.

Hus nr	Husets funktion	Grund mtr	Bygg mtr	Fasad mtr	Färg	Tak-täckn.	Byggn.år b, l, u	Kommentar
I	Bost.hus	S/Btg	T	SLP	FR	1Tg	1820-t (1790-t)b	veranda, sekel- skifte ev. 1920
II	Vedbod/magasin	S	T	SSP	FR	2T	1850-t b	
III	Loftbod/stall	S/Btg	T	SSP	FR	Papp	sl.1790-t	
IV	Källare	-	S/SS	SSP	FR	2T	1920-t	
V	Brygghus	S	T	SLP	FR	P1	1880-1900	
VI	Uthus	S	B	SLP	FR	P1	1910-30	
VII								
VIII								
IX								
X								

Situationsplan



Kommun KARLSTAD Församl. Nyed Datum 20/7-78

Fastighet Hedås 1:132 Film nr K 328

Gårdsnamn Kro'n Karta 11317

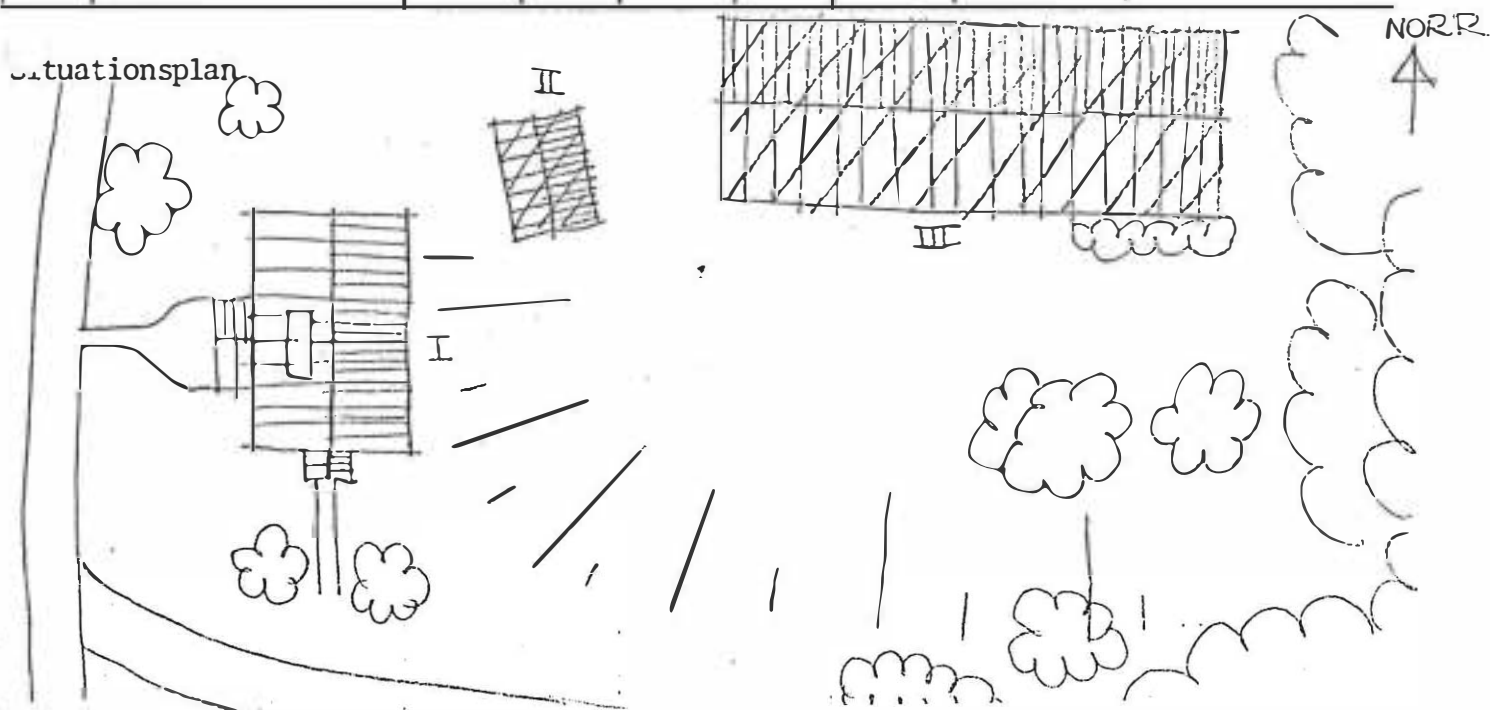
Anl. art F.d. jordbruk Sign. IG

Uppgiftslämnare Åtgärder erfordras

Anteckningar Lades ned på 60-talet storme
 fasad
 taktäckn.

Hus nr	Husets funktion	Grund mtr	Bygg mtr	Fasad mtr	Färg	Tak-täckn.	Byggn.år b, l, u	Kommentar
I	Bost.hus	S/Btg	B	SLL	FR	2T	1929 u	
II		S	Tg	SSP/TS	FR	plåt	1900-10 u	
III	Loge/ladugård	S	B/Tg	SSP	FR	Pl/Tg	1900-10 u	
IV								
V								
VI								
VII								
VIII								
IX								
X								

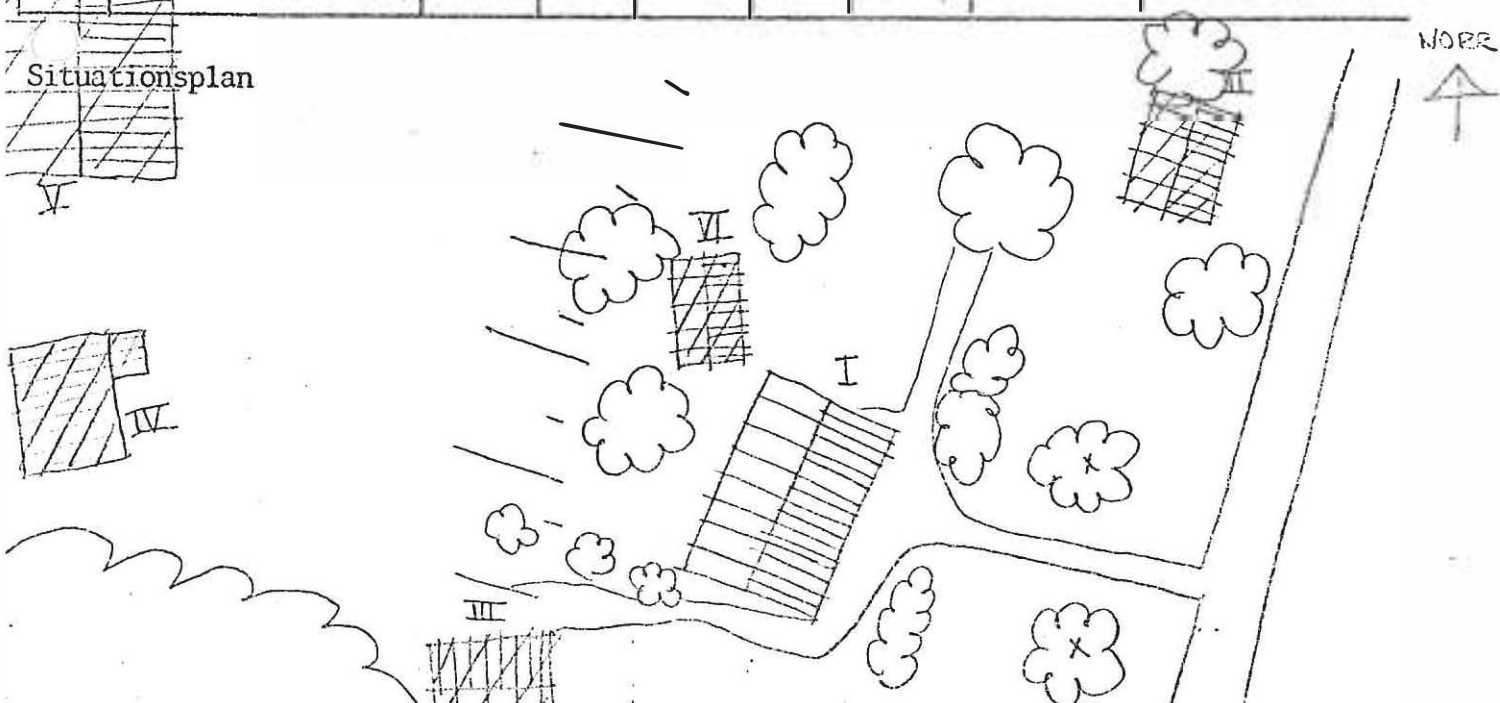
Situationsplan



Kommun KARLSTAD Församl. Nyed Datum ... 20/7-78 ...
 Fastighet Hedås 1:133 Film nr K. 343, 336
 Gårdsnamn Karta ... 11317
 Anl. art F.d. jordbruk Sign. IG
 Uppgiftslämnare Åtgärder erfordras
 Anteckningar stomme
 fasad
 taktäckn.

Hus nr	Husets funktion	Grund mtr	Bygg mtr	Fasad mtr	Färg	Tak-täckn.	Byggn.år b, l, u	Kommentar
I	Bost.hus	S	T	SLL/SLF	FR	Pl.	1790-t B	2:a vån. påbyggd
II	Magasin	S	T	SSP	FR	Pl	1870-90	
III	dräng- Brygghus/stuga	S	T	SLL	FR	Pl	1870-90	
IV	Dass/stall	S	Tg/B Btg	SSP	FR	Pl	1910-30	
V	Ladugård	S	Tg	SSP	FR	Pl	1910-30	
VI	Källare	-	S/B		FR	Pl	1930-50	
VII								
VIII								
IX								
X								

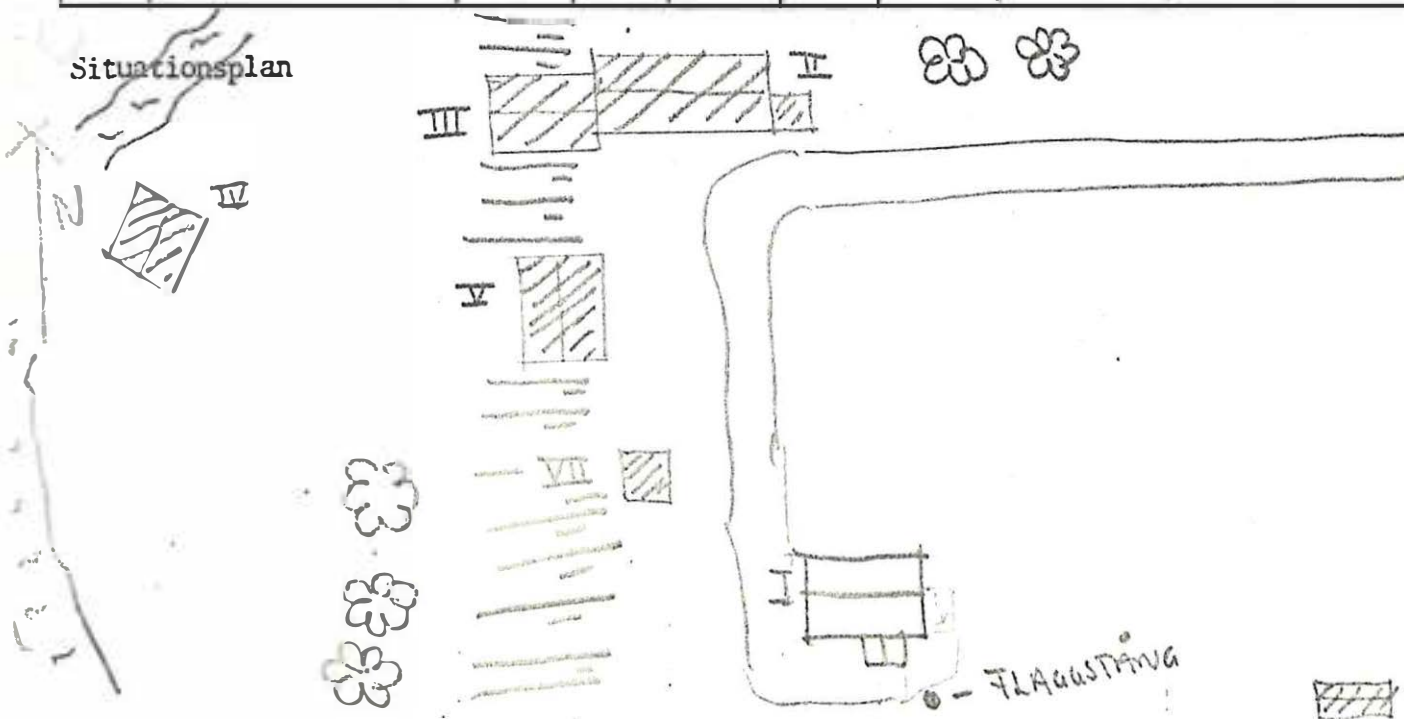
Situationsplan



Kommun Karlstad Församl. Nyed Datum 1978-06-09.
 Fastighet Herrån 1:5 Film nr K 248
 Gårdsnamn Karta 11336
 Anl. art Sommartorp Sign. Y 0
 Uppgiftslämnare Åtgärder erfordras
 Anteckningar 7 st åsar på bostadshus stomme
 fasad
 taktäckn.

Hus nr	Husets funktion	Grund mtr	Bygg mtr	Fasad mtr	Färg	Tak-täckn.	Byggn.år b, l, u	Kommentar
I	Bostadshus	S	T	SLL	FR	P	1840-60 b	Med halv källare
II	Ladugård	S	T/B/ Tg	SSP	FR	P	1890-1920 b 1910-1930 b	
III	Källare	S	S		FR	2T	-	
IV	Bryggerhus	S	T	SLL	FR	2T	1800-1900 b	
V	Bod	S	B	SLL	FR	2T	1910-30 b	
VI	Garage	Btg/ sten	B	SSP	FR	P	1940-60 b	
VII	Källare (ny)	S	Btg	slät	V	Btg	-	murad
VIII								
IX								
X								


Situationsplan



Kommun Karlstad Församl. Nyed Datum 1978-06-08
 Fastighet Herrån 1:7 Film nr K 258
 Gårdsnamn Karta 11336
 Anl. art Torp Sign. MN
 Uppgiftslämnare Åtgärder erfordras
 Anteckningar 7. åsar stomme
 fasad
 taktäckn.

Hus nr	Husets funktion	Grund mtr	Bygg mtr	Fasad mtr	Färg	Tak-täckn.	Byggn.år b, l, u	Kommentar
I	Bostadshus	S	T	SSP/ SLL	FR	P	1850-80	åstak
II	Ladugård	S	T/B	SLP	FR	P	1880-	en äldre n.ö. del
III	Källare	S	S	-	-	2T		
IV	Vedbod							
V								
VI								
VII								
VIII								
IX								
X								

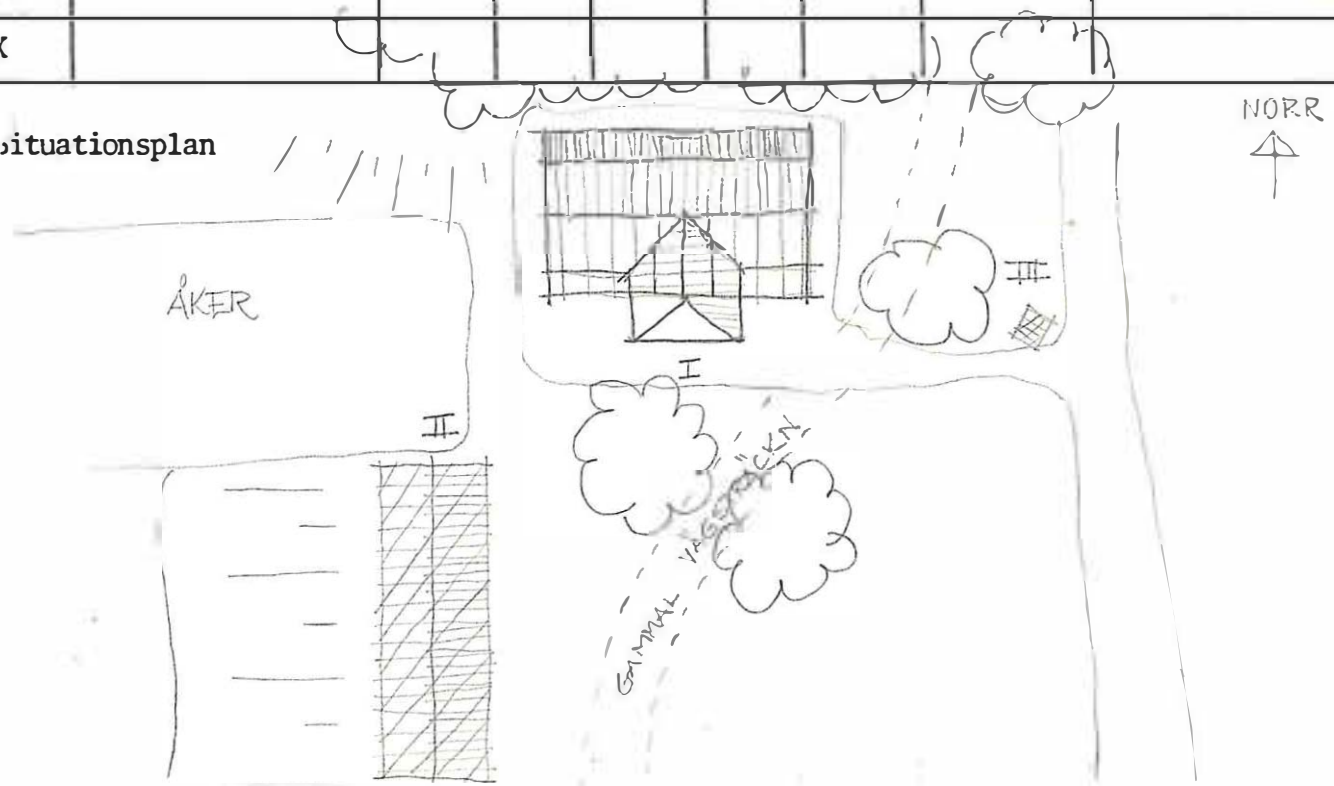
Situationsplan



Kommun .. Karlstad Församl. Nyed Datum 1978-06-09.
 Fastighet .. Herrån 1:10 Film nr .. K 253...
 Gårdsnamn Karta .. 11336
 Anl. art .. F d lantgård nu sommarbostad Sign. IG
 Uppgiftslämnare Åtgärder erfordras
 Anteckningar stomme
 fasad
 taktäckn.

Hus nr	Husets funktion	Grund mtr	Bygg mtr	Fasad mtr	Färg	Tak-täckn.	Byggn.år b, l, u	Kommentar
I	Bostad	S	plank vägg lev såg	SLL	FR	P	1918 l	osäkert stommaterial
II	Ladugård	S	span I/B	SLP	FR	P	1880-1900	
III	(Bastu) rök	S	B	LFS	FR	Papp	1920-30	
IV								
V								
VI								
VII								
VIII								
IX								
X								


Situationsplan



Kommun .. Karlstad Församl. .. Nyed Datum .. 1978-06-09
 Fastighet .. Herrån 1:15 Film nr .. K 248
 Gårdsnamn Karta .. 11336
 Anl. art .. Sommartorp Sign. .. Y 0
 Uppgiftslämnare Åtgärder erfordras
 Anteckningar stomme
 fasad
 taktäckn.

Hus nr	Husets funktion	Grund mtr	Bygg mtr	Fasad mtr	Färg	Tak-täckn.	Byggn.år b, l, u	Kommentar
I	Bostadshus	S	T	SLL	FR	2T	1870-1900 b	Verande påbyggd efteråt
II	Ladugård	S	T	T/SLL/SSP	FR	P	1870-1900 b	Loge i norra delen
III	Husvårnsskjul	-	B	-		P		
IV								
V								
VI								
VII								
VIII								
IX								
X								

situationsplan



BYGGNAD SINVENTERING 1978

S-län

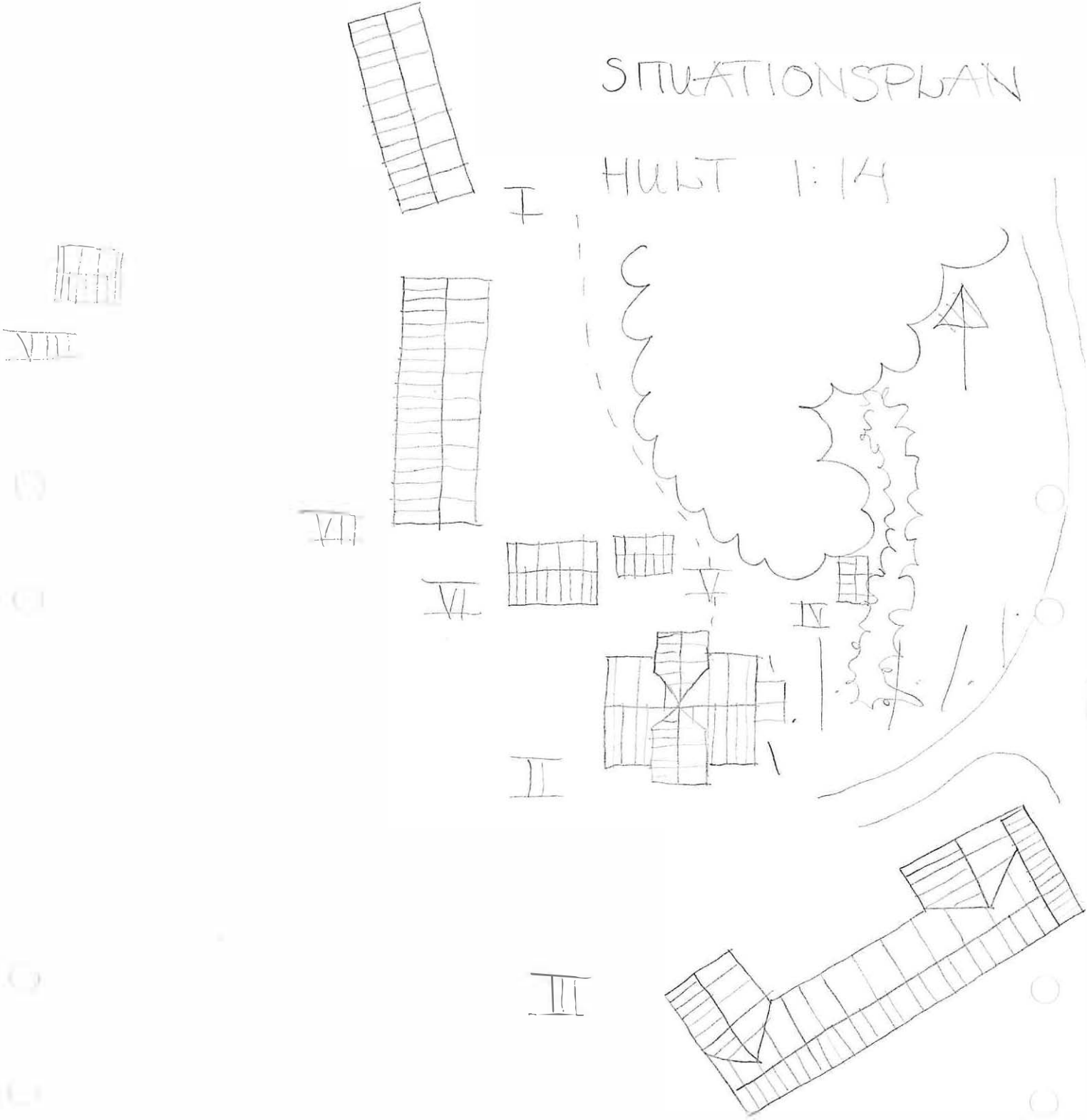
Kommun Karlstad Församl. Nyed Datum 1978-07-24.
 Fastighet Hult 1:14 Film nr K 337-340
 Gårdsnamn Karta 11317
 Anl. art F d bondgård + såg Sign. MN
 Uppgiftslämnare Martin Karlsson Atgärder erfordras
 Anteckningar stomme
 fasad
 taktäckn.

Hus nr	Husets funktion	Grund mtr	Bygg mtr	Fasad mtr	Färg	Tak-täckn.	Byggn.år b, l, u	Kommentar
I	Såg	S	B	SSP	-	Et	1972 u	den äldre är riven
II	Bostadshus	S	T	SLP	FR	2T	1800 l	i början
III	Ladugård	S	Tg/ B	Tg/ SSP	FR	2T	1930 l	
IV	Lekstuga	S	B	SSL	FR	2T	1920 u	
V	Mjölkhushus	Btg	Tg	-	-	piat/ 2T	1924 l	
VI	Tvättstuga	S	B	SLL	FR	2T	1923 u	
VII	Ladugård	S	T/B	SLL	FR	2T	1890-1900 b	
VIII	Smedja	S	B	SLP	FR	2T	1920 b	
IX								
X								

Situationsplan

SITUATIONSPLAN

HULT 1:14



Kommun KARLSTAD Församl. Nyed Datum 12/7-78

Fastighet ~~Bostadsg~~ 1.3 Hulteby Film nr K 278

Gårdsnamn Karta 11327

Anl. art Sign. IG

Uppgiftslämnare Lilly Johansson Åtgärder erfordras

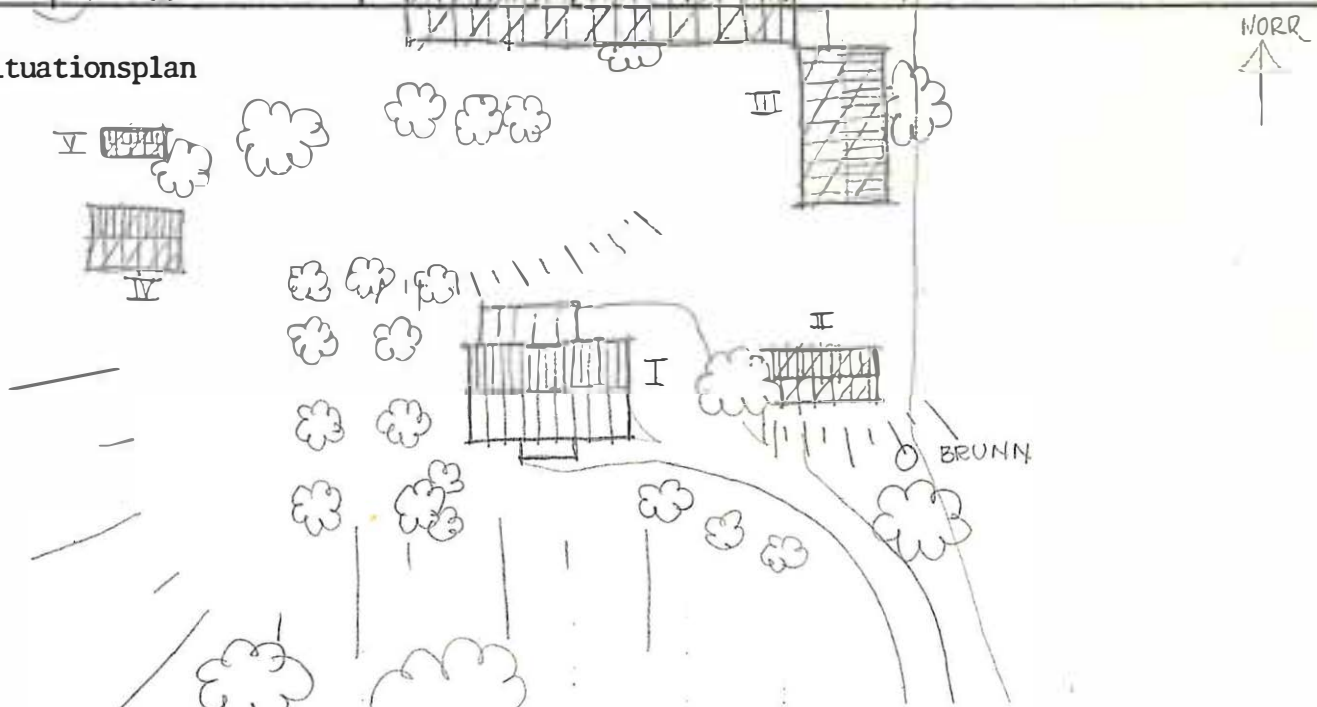
Anteckningar F.d. skola jordbruk stomme

..... klockare och lärare dog för 100 år sedan fasad

..... taktäckn.

Hus nr	Husets funktion	Grund mtr	Bygg mtr	Fasad mtr	Färg	Tak-täckn.	Byggn.år b, l, u	Kommentar
I	Bost.hus	S	T	SLL	FR	PL	början 1800-t 1	järnskorsten 1840-t
II	Magasin	S	T	SLP	FR	PL	"	undantagsstuga sädesmag. visthusbod
III	Lada, ladugård	S	B/T/S	SLP/SSP	FR	PL	"	sten i ladugård 80cm-1m väggar
IV	dräng- tvättstuga/stuga	S	T	SLL	FR	PL	1800-t sl.	nu sommarstuga
V	Källare	-	S/B	SLP	FR	PL	-	
VI								
VII								
VIII								
IX								
X								

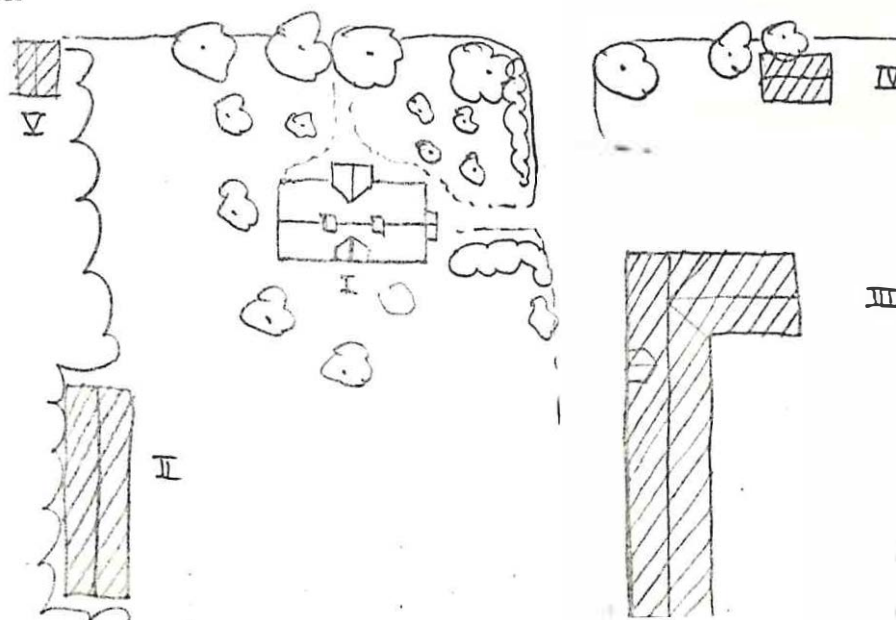
situationsplan



Kommun .. Karlstad Församl. Nyed Datum 1978-06-29.
 Fastighet .. Hulteby 1:4 Film nr K 281
 Gårdsnamn Karta 11326
 Anl. art .. Fd lantbruk Sign. CH
 Uppgiftslämnare Atgärder erfordras
 Anteckningar stomme
 fasad
 taktäckn.

Hus nr	Husets funktion	Grund mtr	Bygg mtr	Fasad mtr	Färg	Tak-täckn.	Byggn.år b, l, u	Kommentar
I	Bostad	S	T	SLL	VO	2T	1870-1910 b	
II	Magasin/brygghus	S	T/B	-/SLL	-/FR	2T	1870-1910 b	
III	Ladugård/stall	S	B/T/Tg	SSP/- /-	-/FR	2T	1870-1910 b	
IV	Garage	S	B	SSP	FR	2T	1910-1930 b	
V	Källare	S	-	-	-	2T	-	
VI								
VII								
VIII								
IX								
X								

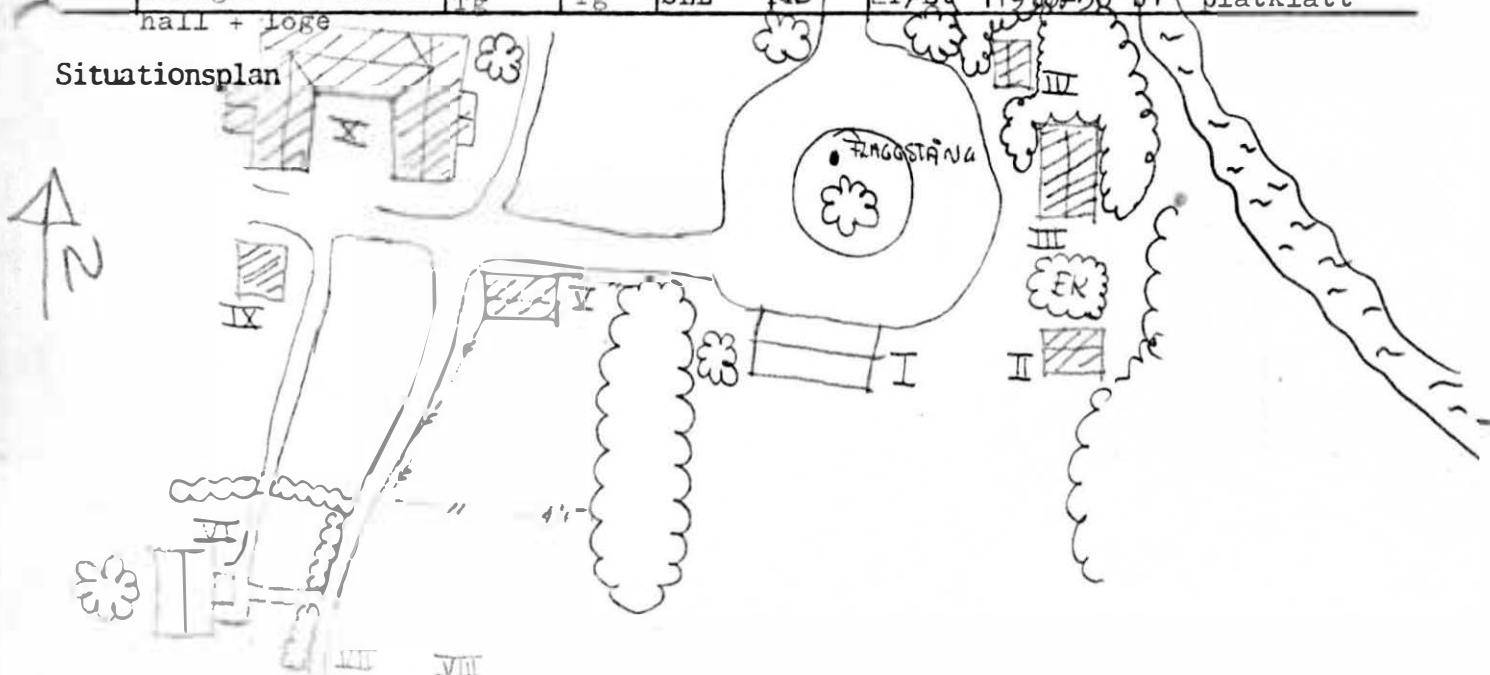
Situationsplan



Kommun Karlstad Församl. Nyed Datum 1978-06-15.
 Fastighet Hulteby 2:1 Film nr K 294
 Gårdsnamn Karta 11326
 Anl. art Prästgård + bondgård Sign. Y 0
 Uppgiftslämnare Prästen Frykstams Atgärder erfordras
 Anteckningar storre
 fasad
 taktäckn.

Hus nr	Husets funktion	Grund mtr	Bygg mtr	Fasad mtr	Färg	Tak-täckn.	Byggn.år b, l, u	Kommentar
I	Bostad	S/puts	T	LFS	VO	SK	1712 u	21 st åsar
II	Tiondebod	S	T	-	FR	1T	1700-tal	11 st åsar
III	Garage	Btg	B	SLL	FR	2T	1875-1925	b
IV	Dass	S	B	SLL	FR	1T	1860-80	b
V	F d kuskstuga	S	T	SLL/ SLP	FR	P	1890-1910	b
VI	Arrendegård	Btg	T	SLL	FR	2T	1918 l	1950 renoverad
VII	Magasin	S	T	SLL/T	FR	P	1700-tal	
VIII	Jordkällare	-	Btg	-	FR	2T	-	
IX	Verkstad	Btg	B	SSP	FR	2T	1920-40	b
X	Ladugård + maskin- hall + loge	S/SS/ Tg	T/B/ Tg	SSP/ SLL	FR	2T/2T	1890-1910 1930-50	b Vagnsjul nybyggt plåtklätt

Situationsplan



Kommun Karlstad Församl. Nyed Datum 1978-06-15.
 Fastighet Hulteby 2:1 Film nr K 294
 Gårdsnamn Karta 11326
 Anl. art Prästgård + bondgård Sign. Y 0
 Uppgiftslämnare Prästen Frykstams Åtgärder erfordras
 Anteckningar storme
 fasad
 taktäckn.

Hus nr	Husets funktion	Grund mtr	Bygg mtr	Fasad mtr	Färg	Tak-täckn.	Byggn.år b, l, u	Kommentar
I	Bostad	S/puts	T	LFS	VO	SK	1712 u	21 st äsar
II	Tiondebod	S	T	-	FR	1T	1700-tal	11 st äsar
III	Garage	Btg	B	SLL	FR	2T	1875-1925	b
IV	Dass	S	B	SLL	FR	1T	1860-80	b
V	F d kuskstuga	S	T	SLL/ SLP	FR	P	1890-1910	b
VI	Arrendegård	Btg	T	SLL	FR	2T	1918 l	1950 renoverad
VII	Magasin	S	T	SLL/T	FR	P	1700-tal	
VIII	Jordkä	-	Btg	-	FR	2T	-	
IX	Verkst							
X	Ladug: hall							

Situationsp

Fastighetsnummer
ändrat:

Hulteby 2:26

nybyggt

Kommun ... KARLSTAD Församl. Nyed Datum ... 1977-08-30

Fastighet ... Hulteby 2:20 Film nr ... K 233

Gårdsnamn ... Sandbäcken Karta ... 11326

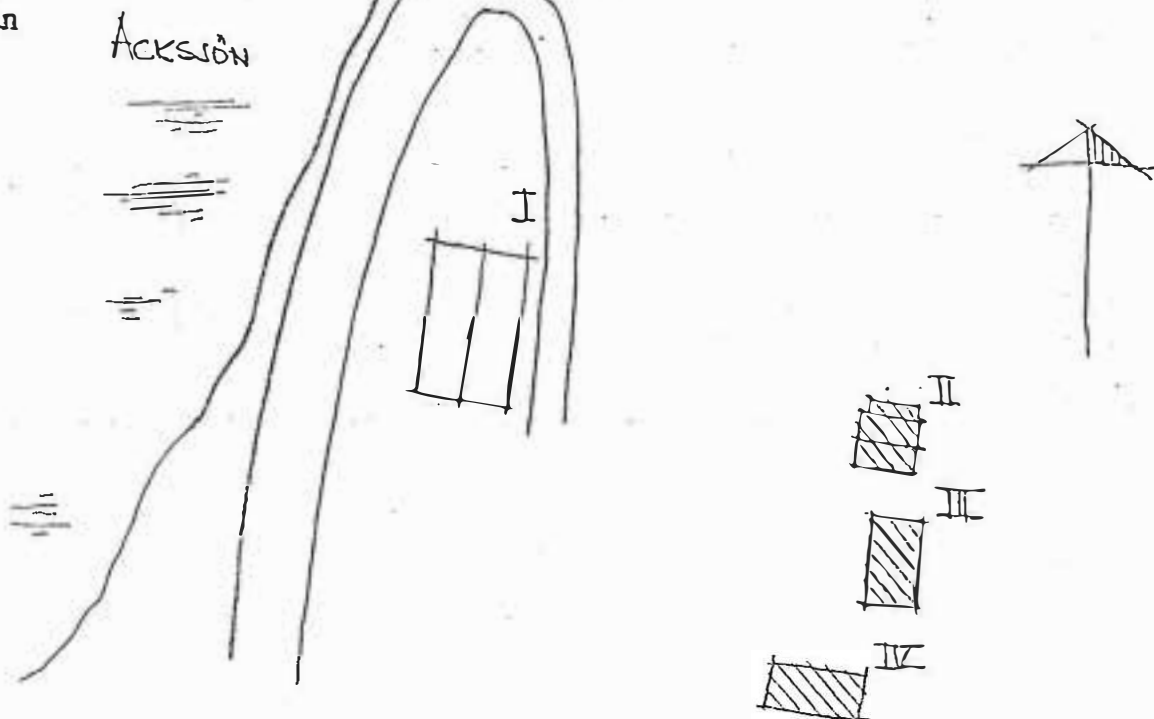
Anl. art ... f.d. torp under Nyeds pastorat, nu sommarstuga Sign. LCK

Uppgiftslämnare ... Johan Karlsson, "Sveriges Bebyggelse" Åtgärder erfordras
(Sigurd Erikson)

Anteckningar ... Mycket fint torp. Flyttat några hundra meter storme
vid sekelskiftet. fasad
taktäckn.

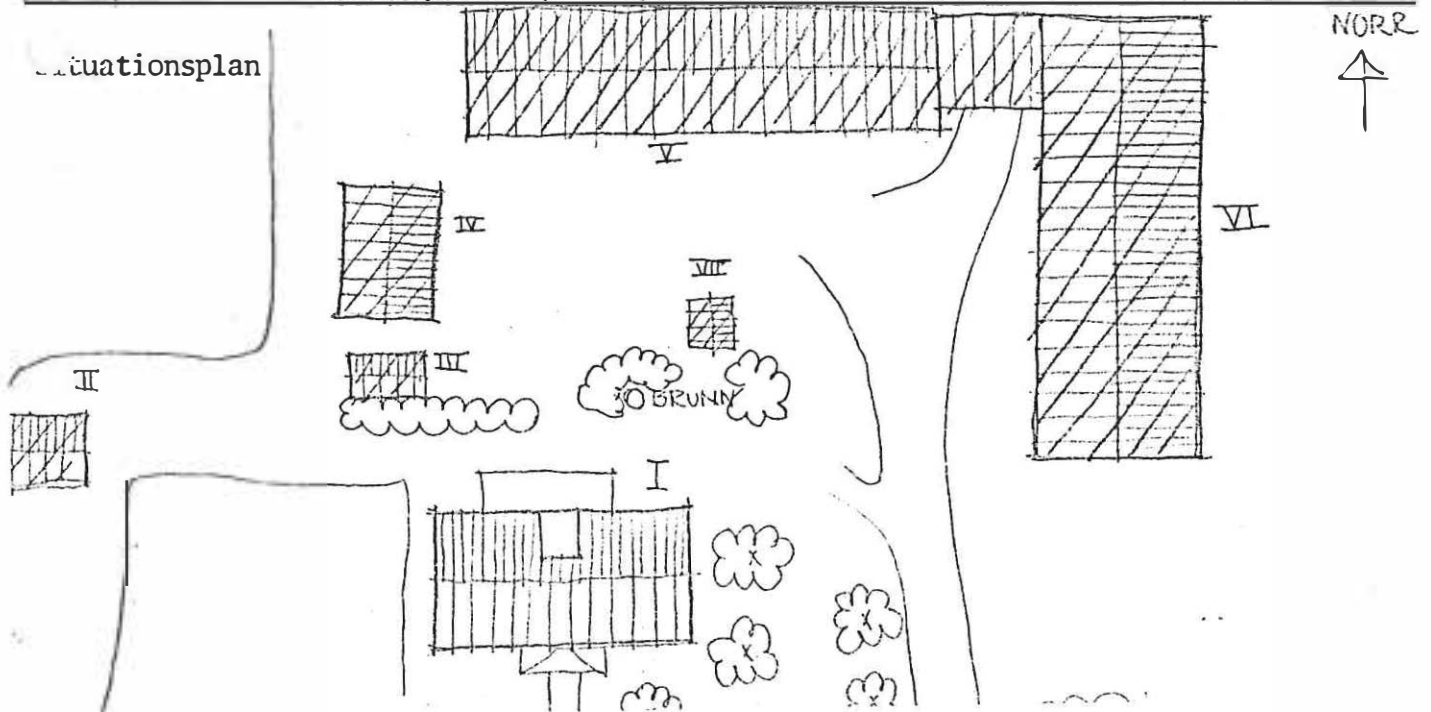
Hus nr	Husets funktion	Bygg mtr	Fasad mtr	Färg	Tak-täckn.	Byggn. år	Kommentar
I	Boningshus	T	SLP	FR	2T	l 1870.	Ryggåsstuga 11 åsar
II	Bod	T	-/SLP	FR	2T	b 1850-1900	
III	Bod, dass	B	SLL/SSP	FR	P	b 1920-30	
IV	Sommarstuga	B	SLL	FR	Et	b 1920-30	f.d. höns hus omb. 1971-72
V							
VI							
VII							
VIII							
IX							
X							

Situationsplan



Kommun KARLSTAD Församl. Nyed Datum ..12/7-78.....
 Fastighet Hulteby 4:3 Film nr ..K. 278.....
 Gårdsnamn Karta11327.....
 Anl. art Jordbruk, nu höns Sign. IG
 Uppgiftslämnare Atgärder erfordras
 Anteckningar stomme
 fasad
 taktäckn.

Hus nr	Husets funktion	Grund mtr	Bygg mtr	Fasad mtr	Färg	Tak-täckn.	Byggn.år b, l, u	Kommentar
4	Bost.hus	S	T	SLL	FR	SK	1880 u	1930-t inbyggd veranda
II	Brygghus	S	T	SLL/SSP	FR	2Tg		1900-t hitflyttad fr. 3km upp i skogen
III	Källare	-	B/Btg	-	-	2T	-	
IV	Garage	S	B	SSP	FR	P	1950-t u	f.d. magasin
V	Vagnslider/stall	S	B/T	SSP	FR	2T	1750-t u	påbyggt 2:a vån.
VI	Ladugård/loge	S/Btg	Tg/B	SSP	FR	P	1912 u	1935 höhiss
VII	Lekstuga	S	masonit B	SLL	FR	papp		
VIII								
X								



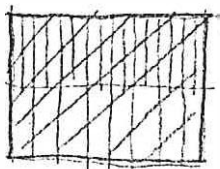
Kommun KARLSTAD Församl. Nyed Datum 12/7-78 ..
 Fastighet Hulteby 4:4 Film nr K278, 257
 Gårdsnamn Karta ... 11327 ..
 Anl. art F.d. jordbruk Sign. IG ..
 Uppgiftslämnare Märta Sandberg Åtgärder erfordras
 Anteckningar Kom i släkten 1750 stomme
 fasad
 taktäckn.

Hus nr	Husets funktion	Grund mtr	Bygg mtr	Fasad mtr	Färg	Tak-täckn.	Byggn.år b, l, u	Kommentar
I	Bost.hus	S/Btg	T	SLL	FR	SK	1892 u sl 1780-t l	2:a vån. påbyggd 1953 källarvån.
II	Brygghus	S	Tg/B	SSP	FR/vit	2T	1918 omb.	till brygghus (f.d. visthusbod)
III	Stall/loge/ ^{ladu-} gård	S	B/T/Tg	SSP	FR	2T	sl. 1700-t	hemslaget tegel
IV	Magasin	S	T	SLP	FR	2T	"	
V	Lillstuga	S	T	SLL	FR	2T		f.d. brygghus
VI								
VII								
VIII								
IX								
X								

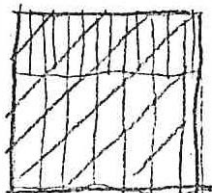
Situationsplan

HULTEBY 4:4

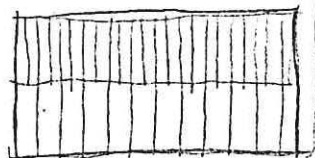
NORR



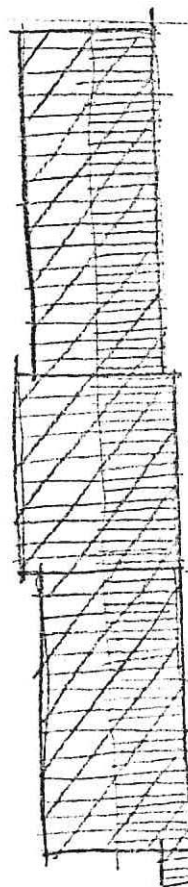

V



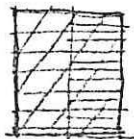
IV




I



III



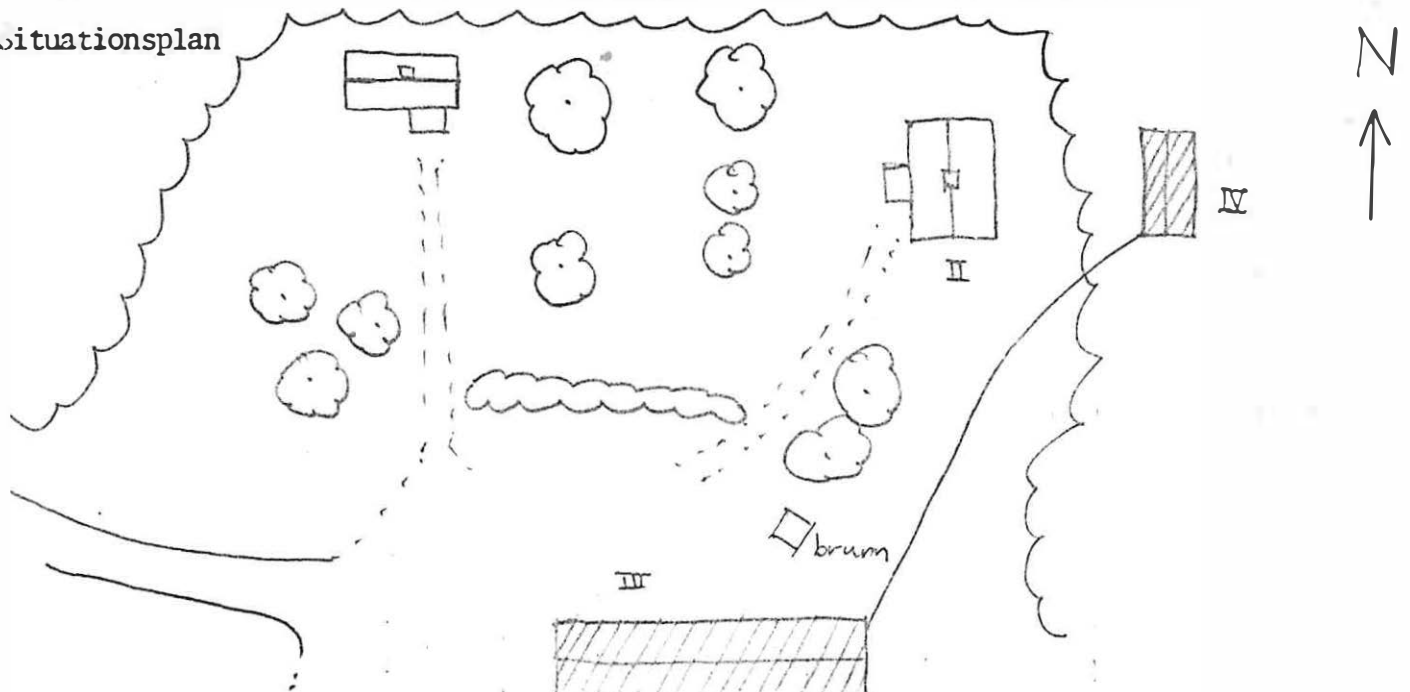
II



Kommun . Karlstad Församl. . Nyed Datum 1978-06-29.
 Fastighet . Hulteby 4:10 Film nr K. 277
 Gårdsnamn Karta . 11326
 Anl. art . Sommarstugor Sign. . CH
 Uppgiftslämnare Åtgärder erfordras
 Anteckningar stomme
 fasad
 taktäckn.

Hus nr	Husets funktion	Grund mtr	Bygg mtr	Fasad mtr	Färg	Tak-täckn.	Byggn.år b, l, u	Kommentar
I	Bostad och källarkammare	S	B	SLL	FR	2T	1890-1910 b	
II	Bostad	S	T	SLL	FR	2T	1890-1910 b	
III	Ladugård	S	B	SSP/ SLL/SLP	FR	P	1890-1910 b	
IV	Red	S	B	SSP	FR	2T	1890-1910 b	
V								
VI								
VII								
VIII								
IX								
X								

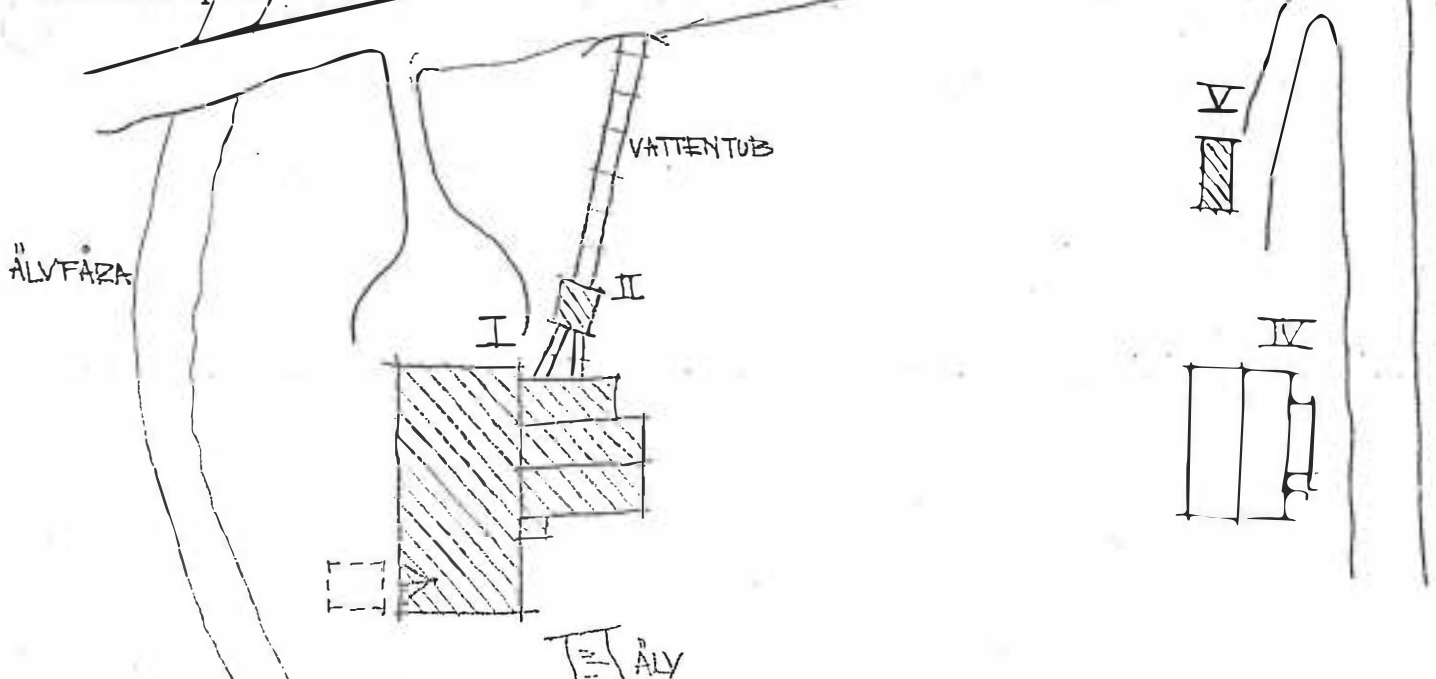
Situationsplan



Kommun KARLSTAD Församl. Nyed Datum 77-08-30
 Fastighet Hulteby 4:17 och 4:32 Film nr K. 233
 Gårdsnamn Hulteby kraftstation Karta 11326
 Anl. art Kraftstation Sign. LCK
 Uppgiftslämnare Gösta Kull, elektriker Åtgärder erfordras
 Anteckningar Från början försörjde stationen Andelsförening-
 en, sedan övertog Mölnbacka-Trysil. Avstyckad maskinistbostad fasad
 på 4:32. taktäckn.

Hus nr	Husets funktion	Bygg mtr	Fasad mtr	Färg	Tak-täckn.	Byggn. år	Kommentar
I	Kraftstation	Tg	Slät	Bg	P	u 1918- 1919	
II	Shuthus	B	SSP	FR	P	u 1920	
III	Grund efter transformator	Btg					
IV	Maskinistbostad	B?	SLL	FR	P	b 1920	
V	Bod	B	SLL	FR	P	b 1920- 1940	
VI							
VII							
VIII							
IX							
X							

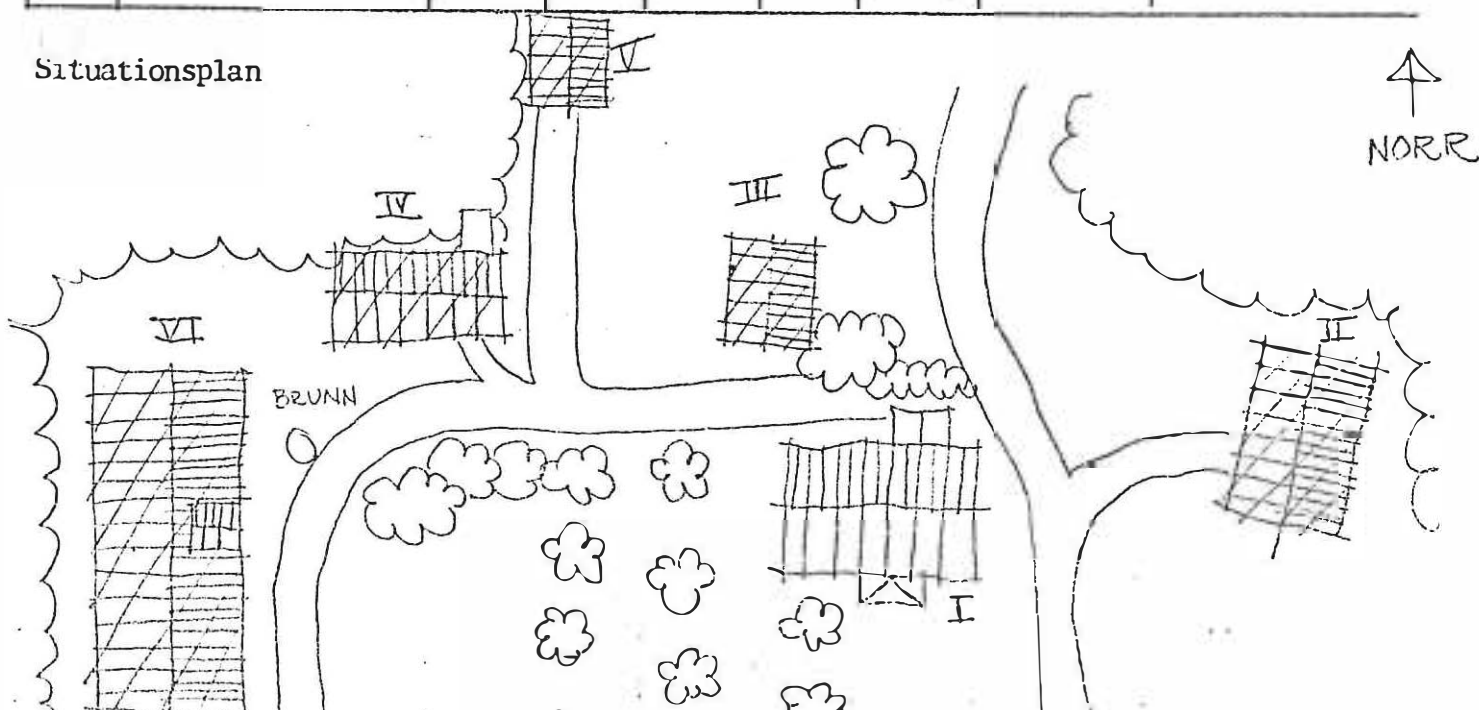
Situationsplan



Kommun KARLSTAD Föröamnl. Nyed Datum .. 12/7-78+ ..
 Fastighet Hulteby 4:28 Film nr .. K. 257
 Gårdsnamn Karta ... 11327
 Anl. art F.d. jordbruk avsålt Sign. IG
 Uppgiftslämnare .. Sven Hilding Blomqvist Åtgärder erfordras
 Anteckningar ... *Sven Blomqvist* 0533/20042 stenme
 efter 14 fasad
 taktäckn.

Hus nr	Husets funktion	Grund mtr	Bygg mtr	Fasad mtr	Färg	Tak-täckn.	Byggn.år b, l, u	Kommentar
I	Bost.hus	S	T	SLP	FR	Sk	1850-70	
II	Magasin	S	S/T/B	SSP	FR	2T	1850-70	f.d. ladugård
III	Bryggghus	S	T	SLP	FR	P1	1850-70	bostad åstak
IV	Stall/lider	S	B	LSP/SSP	FR	2T	1860-1900	
V	Källare	-	S/B	SSP	FR	P	-	
VI	Ladugård	SS/S	Tg/T	-	FR	2T	1890-1910	
VII								
VIII								
IX								
X								

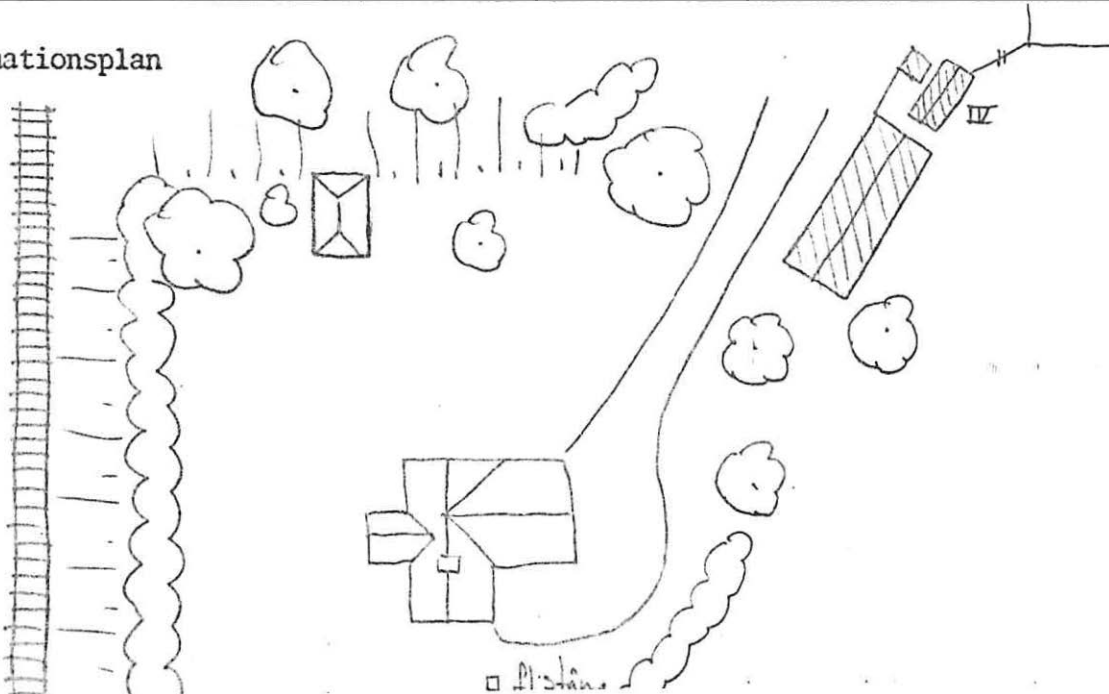
Situationsplan



Kommun Karlstad Församl. Nyed Datum 1978-06-29
 Fastighet Hulteby 4:30 Film nr K 277 + 287
 Gårdsnamn Karta 11326
 Anl. art F. d. barnvaktstuga, bostadshus Sign. CH
 Uppgiftslämnare Ägaren Åtgärder erfordras
 Anteckningar storre
 fasad
 taktäckn.

Hus nr	Husets funktion	Grund mtr	Bygg mtr	Fasad mtr	Färg	Tak-täckn.	Byggn.år b, l, u	Kommentar
I	Bostad	S	T	LFS	FR	2T	1890-1910 b	
II	Ladugård	S	B	SLL	FR	P	1890-1910 b	
III	Jordkällare	S	-	-	-	papp	-	
IV	Garage	Btg	B	SSP	FR	P	1965 u	
V								
VI								
VII								
VIII								
IX								
X								


Situationsplan



2. var?

Kommun KARLSTAD Församl. Nyed Datum 28/6-78
 Fastighet Högåsen 1:3 (Borserud) Film nr K 256
 Gårdsnamn Karta 11327
 Anl. art Sign. IG
 Uppgiftslämnare Åtgärder erfordras
 Anteckningar (1930 övertog UHB Blombacka bruk) stomme
 fasad
 taktäckn.

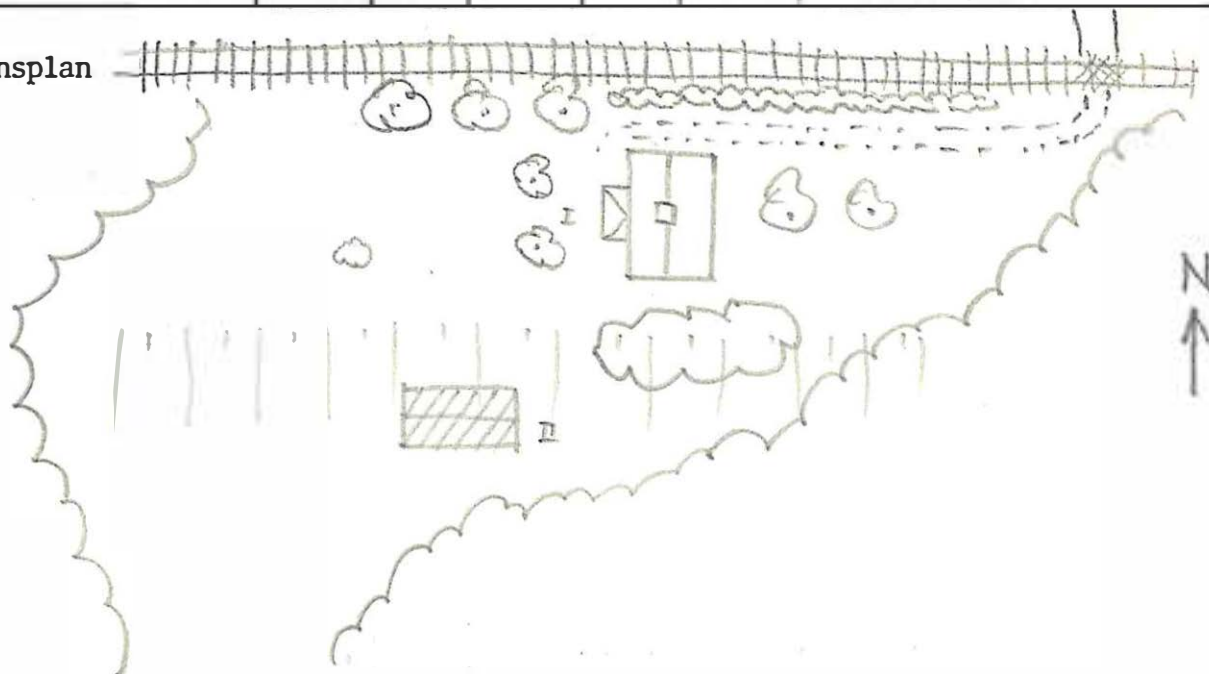
Hus nr	Husets funktion	Grund mtr	Bygg mtr	Fasad mtr	Färg	Tak-täckn.	Byggn.år b, l, u	Kommentar
I	Bost.hus	S	RV	SLL	FR	SK	1925	
II	Järnbod/ spannmålsmagasin	S	T	-	FR	2T	fanns 1896	användes vid luft- skyddsövn. 2:a v-krig.
III	Källare	-	Tg/B	-	-	Gräs		hörde till herr- gården
IV	Uthus	S	Tg/B	-	FR	Papp	1925	hönshus, dass, ved
V	Lekstuga-skjul	S	B			Papp	1930	
VI								
VII								
VIII								
IX								
X								



Kommun .. Karlstad Församl. .. Nyed Datum 1978-06-21.
 Fastighet .. Högåsen 1:30 18 Film nr .. K 276
 Gårdsnamn Karta .. 11327
 Anl. art .. Förmodligen banvaktstuga Sign. .. CH
 Uppgiftslämnare Åtgärder erfordras
 Anteckningar stomme
 fasad
 taktäckn.

Hus nr	Husets funktion	Grund mtr	Bygg mtr	Fasad mtr	Färg	Tak-täckn.	Byggn.år b, l, u	Kommentar
I	Bostad	S	B	SLL	FR	Sk	1900-20	
II	Bod	S	Tg/E	-/SSP	-/FR	P	1900	
III								
IV								
V								
VI								
VII								
VIII								
IX								
X								

Situationsplan

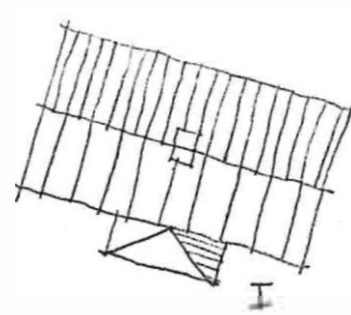
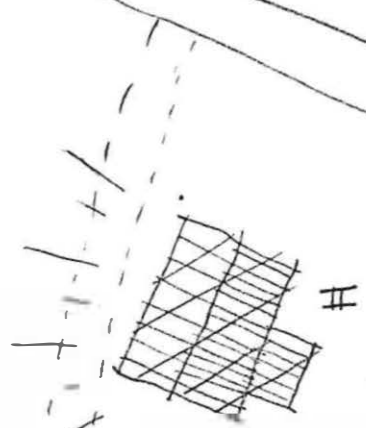
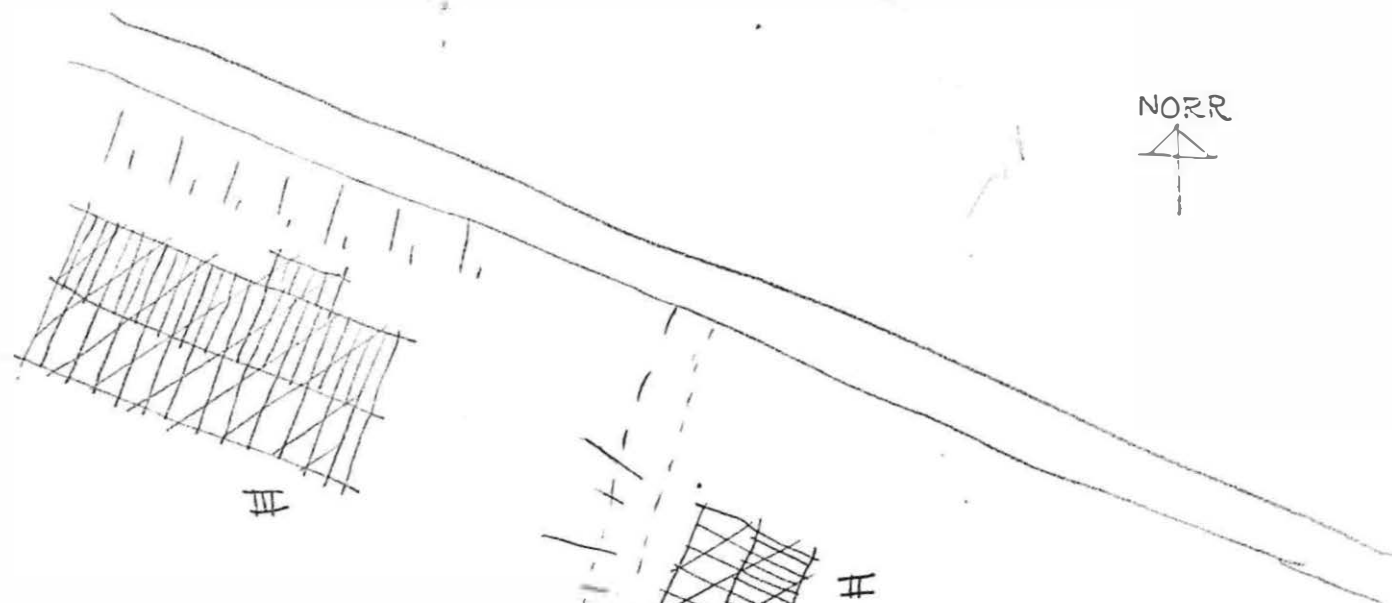


Kommun Karlstad Försam. Nyed Datum : 1978-06-09
 Fastighet Jonsbyn 1:7 Film nr K. 253
 Gårdsnamn Torpet Karta ... 11336
 Anl. art F d jordbruk nu sommarställe Sign. ... IG
 Uppgiftslämnare Åtgärder erfordras
 Anteckningar stomme
 fasad
 taktäckn.

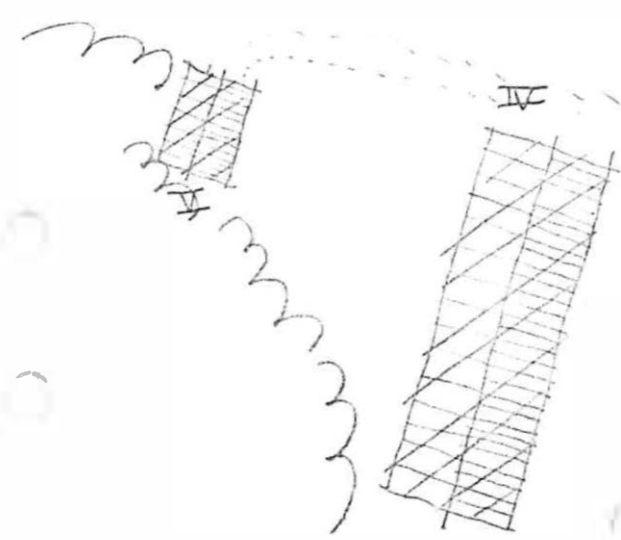
Hus nr	Husets funktion	Grund mtr	Bygg mtr	Fasad mtr	Färg	Tak-täckn.	Byggn.år b, l, u	Kommentar
I	Bostadshus	S	T	SLL	FR	2T	1870 l	sommarhus
II	Liten stuga	S	T	SLL	FR	8 åsar P	(1850)-70	riack takvinkel breda vinstkivor båver 1501. (torv)ak betek, källare
III	Stall	S	T/B	SLL	FR	P	1870	nylärsta delen till djurdalen bruk, en le. med säggnan och ved- klabbar lagda i kryss
IV	Ladugård	S	T/B	SLL/ SSP	FR	P	1870 l	
V	Garage	S	B	SSP/ SLP	FR	P	1940-50 b	
VI								
VII								
VIII								
X								
X								

Situationsplan

NORR



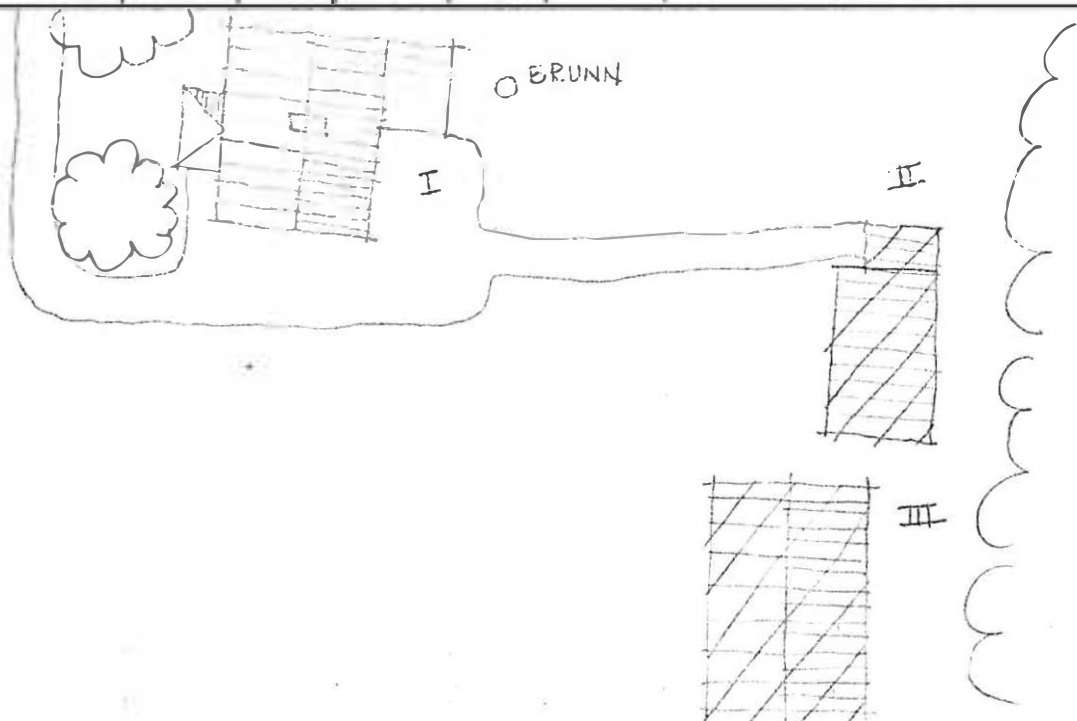
GAMMEL VÄGSTRÄCKNING



Kommun Karlstad Församl. Nyed Datum .. 1978-06-09
 Fastighet Jonsbyn 1:8 Film nr K. 253
 Gårdsnamn Torpet Karta 11336
 Anl. art F d jordbruk Sign. IG
 Uppgiftslämnare Atgärder erfordras
 Anteckningar Ladugård o ekonomibyggnad brann på 40-talet stomme
 fasad
 taktäckn.

Hus nr	Husets funktion	Grund mtr	Bygg mtr	Fasad mtr	Färg	Tak-täckn.	Byggn.år b, l, u	Kommentar
I	Bostadshus	S	T	SLL	FR	2T	1879 l	
II	Uthus	S	B	SLL	FR	E	1950-t u	gulpettak
III	Loge	S/Btg	B	SSP	FR	P	1950-t u	
IV								
V								
VI								
VII								
VIII								
IX								
X								

Situationsplan



Kommun Karlstad Församl. Nyed Datum 1978-06-12
 Fastighet Stigmarsgården ~~1:14~~ JONSBYN 1:14 Film nr K 242
 Gårdsnamn Karta 11336
 Anl. art Ursprungligen bondgård Sign. MN
 Uppgiftslämnare Atgärder erfordras
 Anteckningar stomme
 fasad
 taktäckn.

Hus nr	Husets funktion	Grund mtr	Bygg mtr	Fasad mtr	Färg	Tak-täckn.	Byggn.år b, l, u	Kommentar
I								
II								
III								
IV								
V								
VI								
VII								
VIII								
IX								
X								

Situationsplan

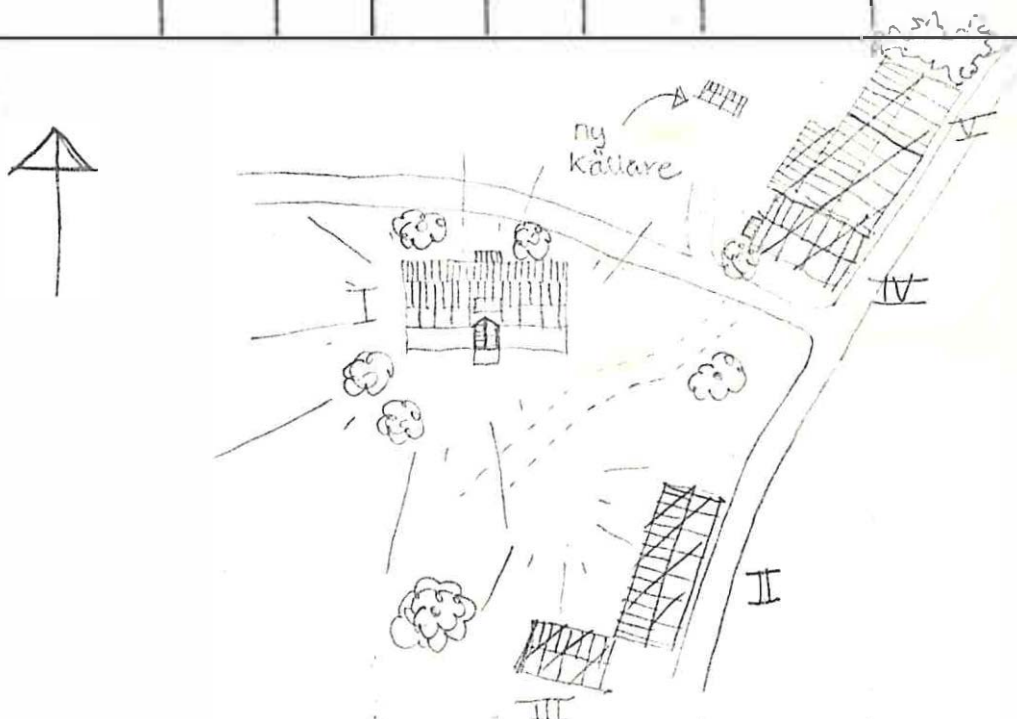
Inventerad på en fin trädgård, anlagd 1951. 1 200 olika arter, samlade i olika länder. Exotiska växter.

Bostadshus från 1874 u, dock förändrat väldigt mycket. Helt ombyggt på 1950-talet.

Kommun Karlstad Församl. Nyed Datum 1978-06-12.
 Fastighet Jonsbyn 1:17 (1:6 enligt 1) Film nr .K.276...
 Gårdsnamn Karta11335...
 Anl. art (Bondgård) sommarstuga Sign.MN.....
 Uppgiftslämnare Åtgärder erfordras
 Anteckningar stomme
 fasad
 taktäckn.

Hus nr	Husets funktion	Grund mtr	Bygg mtr	Fasad mtr	Färg	Tak-täckn.	Byggn.år b, l, u	Kommentar
I	Bostadshus	S	T	SLL	FR	2T	1925 u	(omkring 1900 enl. 1 alla husen)
II	Uthuslänga	S	T	-	FR	2T	1800-50 b	norra delen sädesmagasin
III	Vagnslider	S	B	SSP	FR	2T	1900-30 b	
IV	Ladugård	S	T	SSP	FR	2T	1850-1900 b	tillhör nu
V	Loge	S	T	-	FR	2T	mittende 1750-1800	Acksjön
VI								
VII								
VIII								
IX								
X								

situationsplan



Kommun Karlstad Församl. Nyed Datum 1978-06-09

Fastighet Jonsbyn 1:20 Film nr K 254

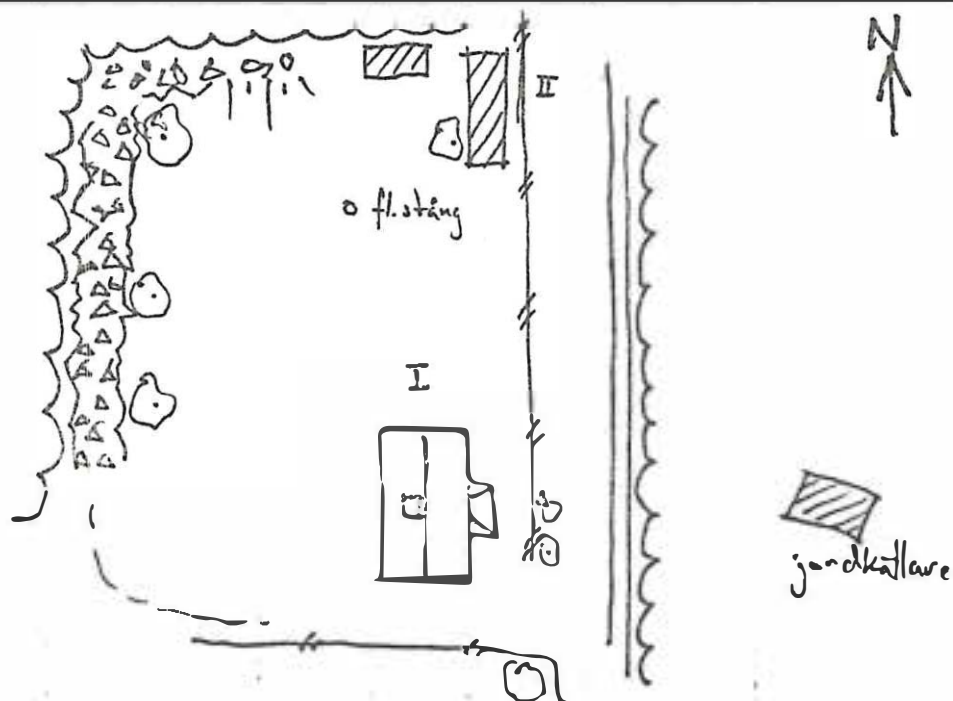
Gårdsnamn Karta 11336

Anl. art Sommarstuga Sign. CH

Uppgiftslämnare Atgärder erfordras
 stomme
 fasad
 taktäckn.

Hus nr	Husets funktion	Grund mtr	Bygg mtr	Fasad mtr	Färg	Tak-täckn.	Byggn.år b, l, u	Kommentar
I	Bostad	S	T	-/SSL	FR	2T	1880-1910	b
II	Vedbod	S	T	-/SSP/ SLP	FR	P	1800-1910	b
III								
IV								
V								
VI								
VII								
VIII								
IX								
X								

Situationsplan



Kommun **KARLSTAD** Församl. **Nyed** Datum **77-08-29**

Fastighet **Jonsbyn 1:21** Film nr **K 231**

Gårdsnamn **Haget** Karta **11337**

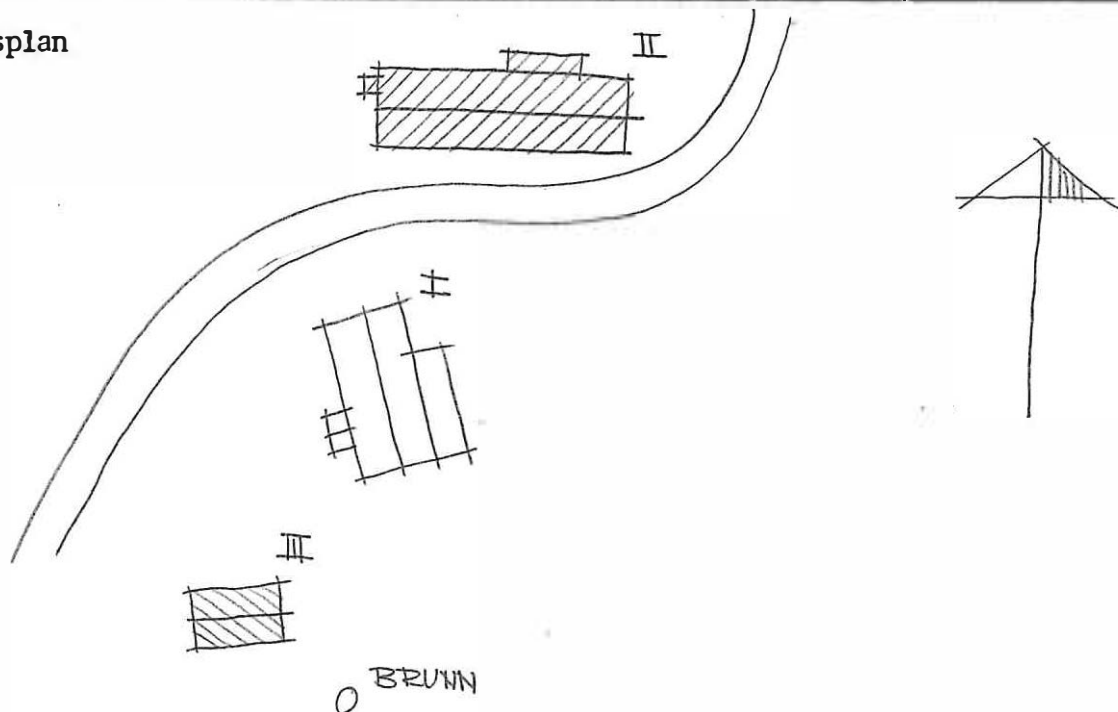
Anl. art **f.d. torp, nu sommarbostad** Sign. **LCK**

Uppgiftslämnare Atgärder erfordras

Anteckningar stomme
 fasad
 taktäckn.

Hus nr	Husets funktion	Bygg mtr	Fasad mtr	Färg	Tak-täckn.	Byggn. år	Kommentar
I	Boningshus	T	SLL	FR	P	b 1850-1900	Åstak
II	Uthuslänga	T/B	SLP/ SSP/-	FR	2T	b 1850-1900	
III	Bod	B	SSP/SLT	X	P	b 1850-1900	
IV							
V							
VI							
VII							
VIII							
IX							
X							

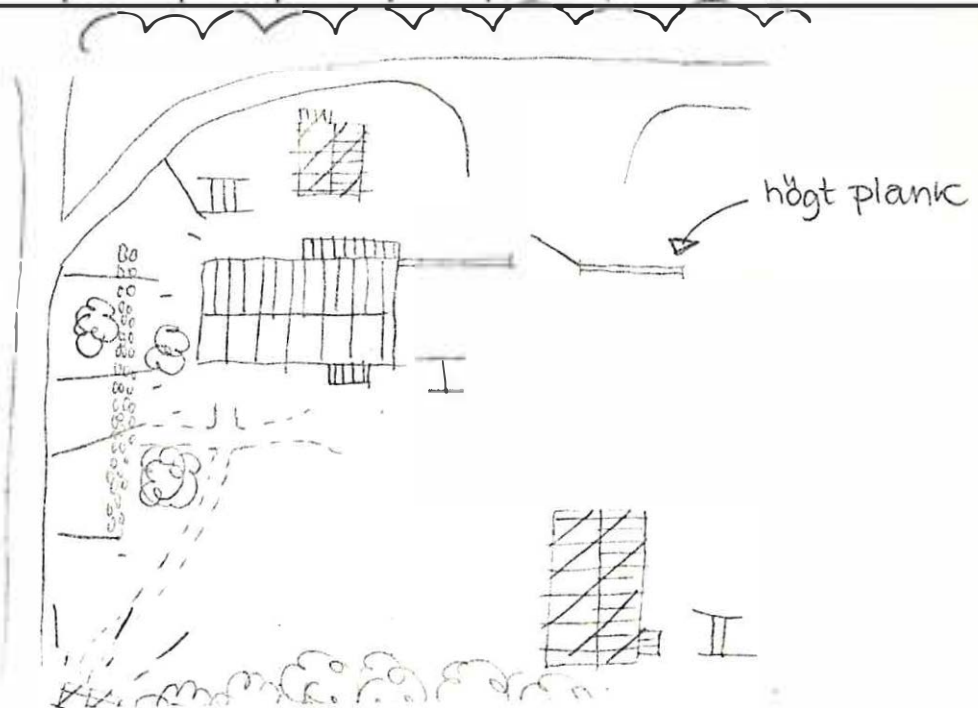
Situationsplan



Kommun Karlstad Församl. Nyed Datum .. 1978-06-12
 Fastighet Jonsbyn 1:24 Film nr .. K. 242-259
 Gårdsnamn Karta 11336...
 Anl. art F d bondgård nu sommarstuga Sign. MN
 Uppgiftslämnare Åtgärder erfordras
 Anteckningar stomme
 fasad
 taktäckn.

Hus nr	Husets funktion	Grund mtr	Bygg mtr	Fasad mtr	Färg	Tak-täckn.	Byggn.år b, l, u	Kommentar
I	Bostadshus	S	T	SSP	FR	SK	1800 ca	skärmtak över trappor
II	Magasin, ladugård	S	T	delvis SLL	FR	2T	1800 ca	åstak 7 cv 9 st 2 smala/sida
III	Garage	S	T	B/SSP	FR	2T	1800 ca	näver på ribbor under 2T åstak 9 st timrad
IV	Källare			SSP	BV I	P	-	
V								
VI								
VII								
VIII								
IX								
X								

situationsplan

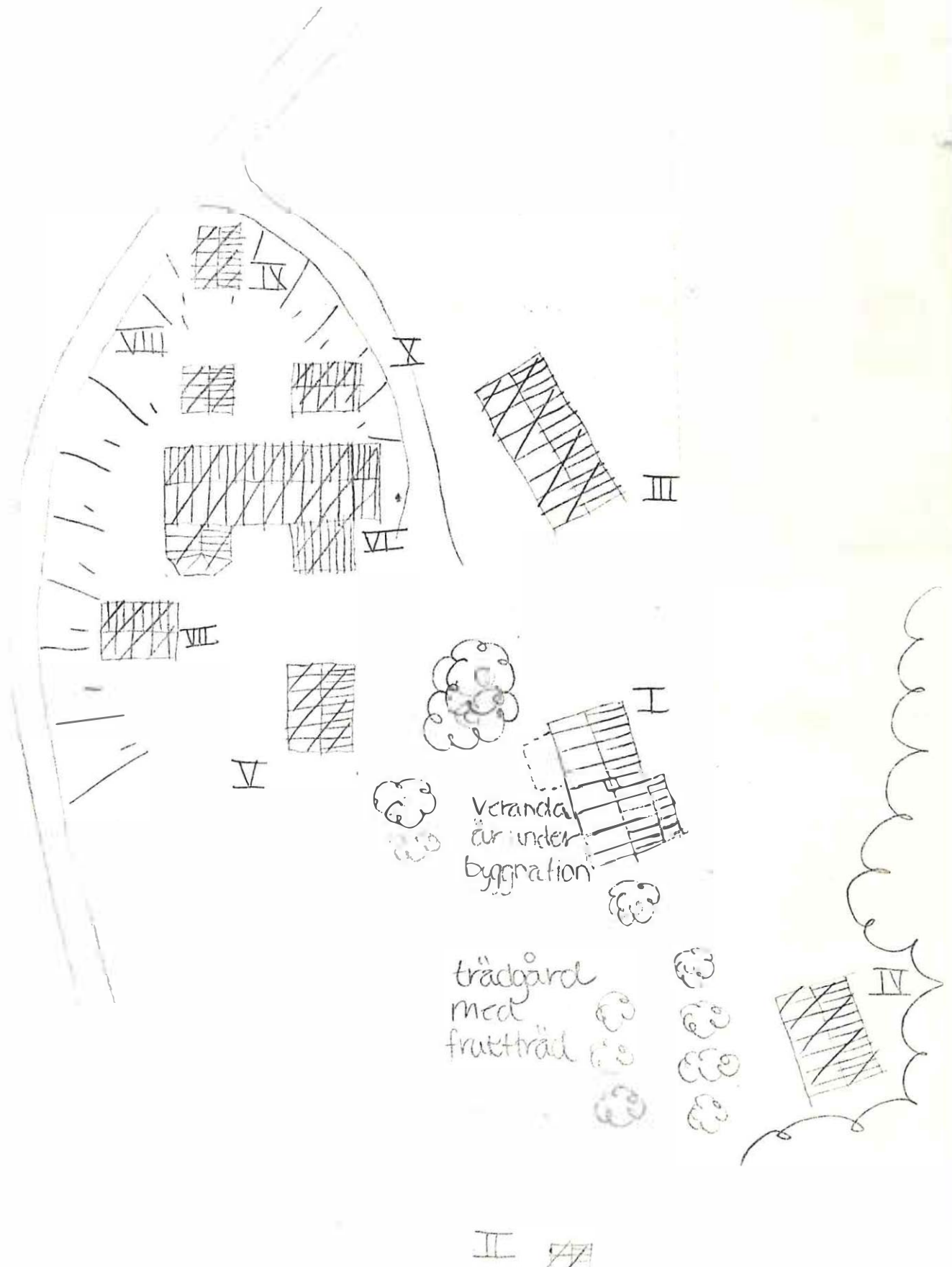


Kommun Karlstad Församl. Nyed Datum .1978-06-12
 Fastighet Jonsbyn 1:28 Film nr .K. 259-K.270
 Gårdsnamn Karta ... 11336 ...
 Anl. art Bondgård Sign. MN
 Uppgiftslämnare Ägaren, Nils Jansson Åtgärder erfordras
 Anteckningar Vackert läge stomme
 fasad
 taktäckn.

Hus nr	Husets funktion	Grund mtr	Bygg mtr	Fasad mtr	Färg	Tak-täckn.	Byggn.år b, l, u	Kommentar
I	Bostadshus	S	T	SLL	FR	SK	omändrat 1790 b	tillbyggn 1960 N 1 vå " 1890 S
II	Smedja	S	T/B	SSP	FR	SP	1800-50 b	Åstak, 9 st, järn- skorsten rund
III	Stall	S	T	SLL	FR	2T	1794 u	
IV	Garage	S	T	SLL/B	FR	2T	1880-1900 b	fönster från bostads- hus snickarbod
V	Spannmålsmagasin	S	T	-	FR	2T	1800-50 b	
VI	Ladugård	S	B	SSP	FR	2T/P	1838 u 1910 tillbyggt i sten	
VII	Vagnslider	S	B	SSP	FR	P	1820-50 b	dass på övre våning
VIII	Hönshus	S	T	SLL		P	1820-50 b	
IX	Källare	S	-	-		2T	-	
X	Rovkällare	S/Tg	-	SLL		torv	-	

Situationsplan

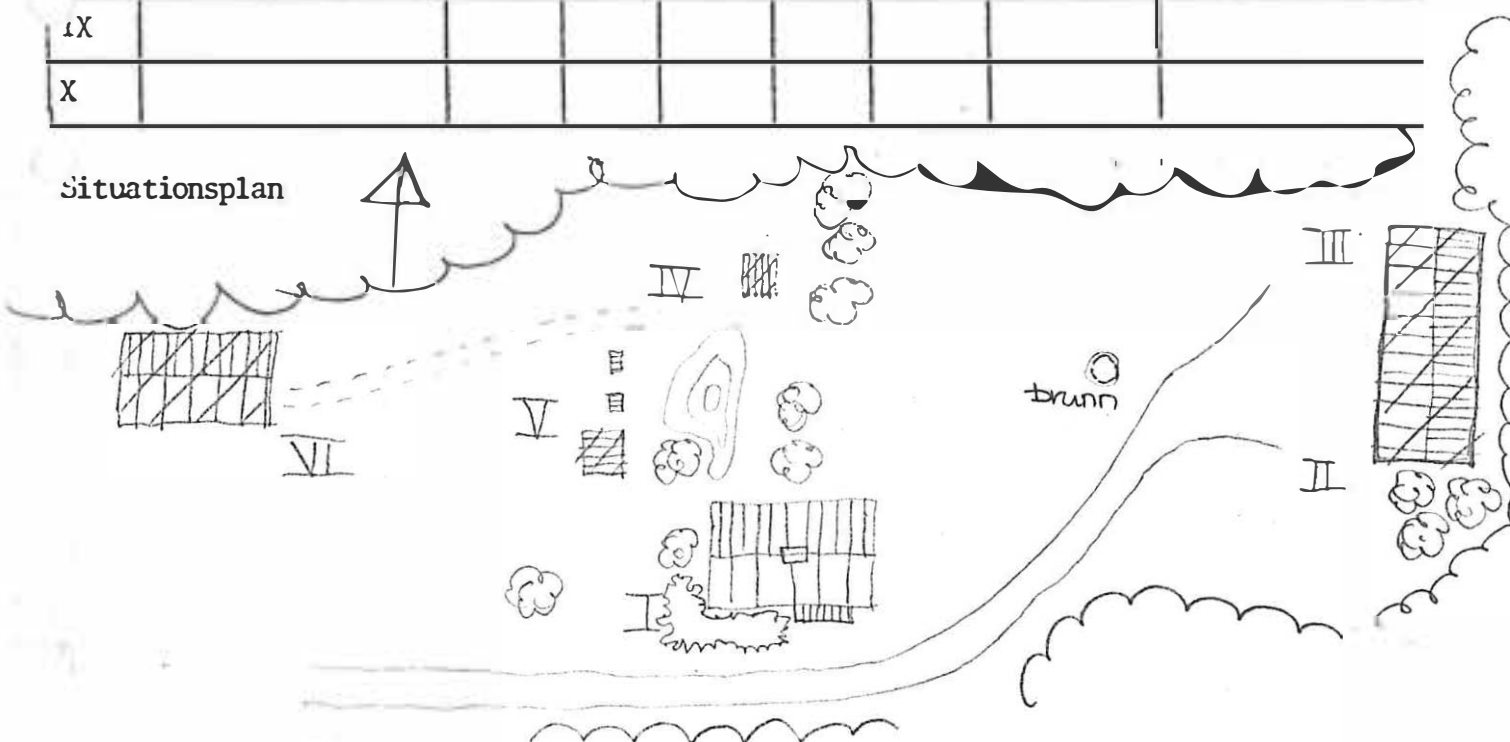
SITUATIONSPLAN JONSEBYN 1:28



Kommun Karlstad Församl. Nyed Datum 1978-06-12.
 Fastighet Jonsbyn 1:34 Film nr K 242
 Gårdsnamn Berget Karta 11336
 Anl. art Bondgård Sign. MN
 Uppgiftslämnare ... Ägaren, Gustav Jansson Åtgärder erfordras
 Anteckningar stomme
 fasad
 taktäckn.

Hus nr	Husets funktion	Grund mtr	Bygg mtr	Fasad mtr	Färg	Tak-täckn.	Byggn.år b, l, u	Kommentar
I	Bostadshus	S	T	SLL	FR	2T	1860 l 1850 u	fin inbyggd veranda
II	Garage	S	B	SSP	FR	masonit	1900-20 u	hitflyttade hus
III	Uthus	S	T	SSP	FR	P	först 1800-1850 -50 u	
IV	WC	S	B	SSP/SLL	FR	masonit	1900-20	
V	Bibo	S	B	SSP	F	masonit	1920-40	
VI	Målarverkstad	S	B	SLL	FR	masonit	1918 u	
VII								
VIII								
IX								
X								

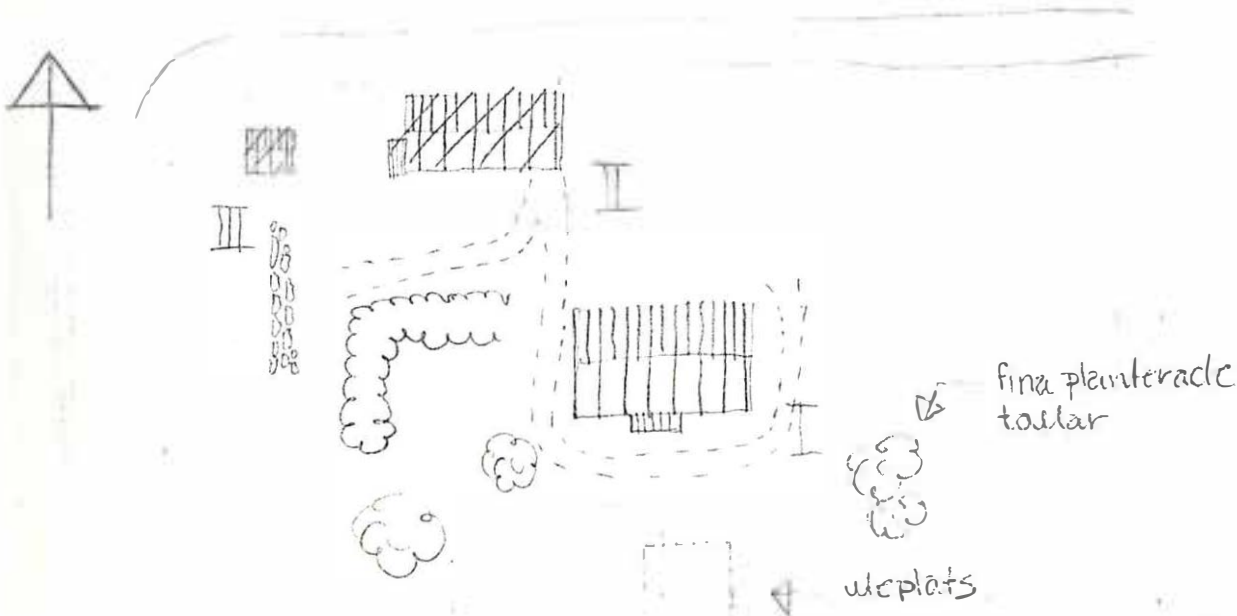
Situationsplan



Kommun Karlstad Församl. Nyed Datum 1978-06-12
 Fastighet Jonsbyn 1:35 Film nr K 242
 Gårdsnamn Myrmostugan Karta 11336
 Anl. art Sign. MN
 Uppgiftslämnare Atgärder erfordras
 Anteckningar Friköpt från 1:34 stomme
 fasad
 taktäckn.

Hus nr	Husets funktion	Grund mtr	Bygg mtr	Fasad mtr	Färg	Tak-täckn.	Byggn.år b, l, u	Kommentar
I	Bostadshus	S	T	SLL	FR	P	1850-80 b	
II	Uthus	S/ Kjuten	B	SLP	FR	P	1910-40 b	
III	Smedja	S	B	SSP	ofärg		1900-30 b	obs 1:35
IV								
V								
VI								
VII								
VIII								
IX								
X								

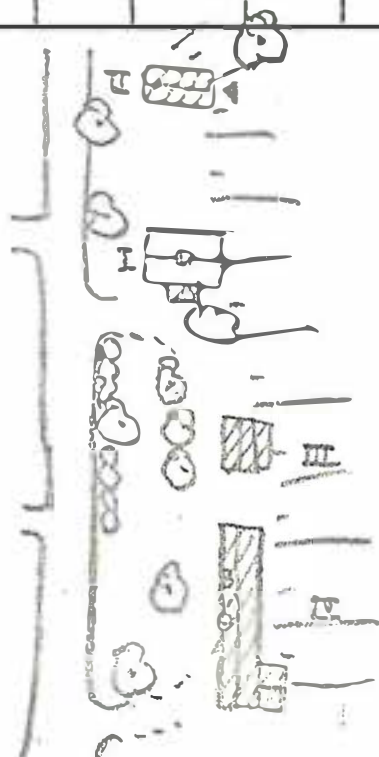
Situationsplan



Kommun ... KARLSTAD Församl. NYED Datum 78-07-13 ...
 Fastighet ... KARLSBERG 1:7 Film nr ... K-330
 Gårdsnamn Karta 11316
 Anl. art ... F.D LANTBRUK Sign. CH
 Uppgiftslämnare Åtgärder erfordras
 Anteckningar stomme
 fasad
 taktäckn.

Hus nr	Husets funktion	Grund mtr	Bygg mtr	Fasad mtr	Färg	Tak-täckn.	Byggn.år b, l, u	Kommentar
I	BOSTAD	S	T	SLP	FR	P	1870-1900b	
II	KÄLLARKAMMARE	S	T	SLL/ SLP	FR	2T	1870-1900b	
III	MAGASIN	S	T	-/SSP	FR	P	1870-1900b	
IV	LADUGÅRD	S/SS	Tg/B	SLP -/SSP	-/FR	P	1880-1900b	
V								
VI								
VII								
VIII								
X								
X								

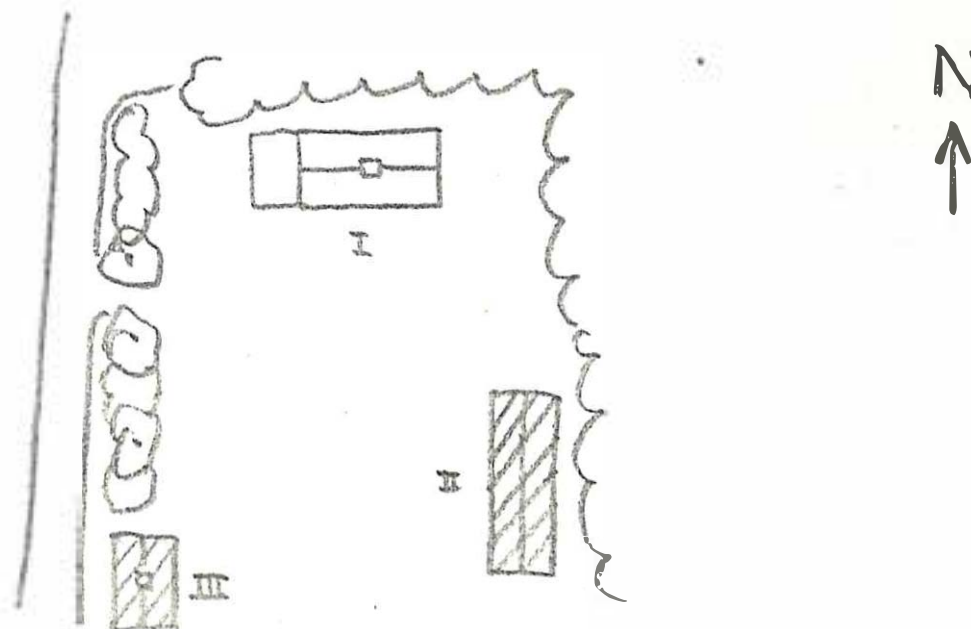
situationsplan



Kommun .. KARLSTAD Församl. NYED Datum .. 78-07-13 ..
 Fastighet .. KARLSBERG .. 1:13 Film nr .. K-330-323 ..
 Gårdsnamn Karta .. 11316 ..
 Anl. art .. SOMMARS TUGA Sign. CH ..
 Uppgiftslämnare Åtgärder erfordras
 Anteckningar stomme
 fasad
 taktäckn.

Hus nr	Husets funktion	Grund mtr	Bygg mtr	Fasad mtr	Färg	Tak-täckn.	Byggn.år b, l, u	Kommentar
I	BOSTAD	S	T	SLL	FR	2T	1880-1900b	
II	STALL/LADA	S	T/B	SLP/SSP	-/FR	P	1880-1900b	
III	BRYGGHUS	SS	Tg	-	-	2T	1880-1900b	
IV								
V								
VI								
VII								
VIII								
IX								
X								

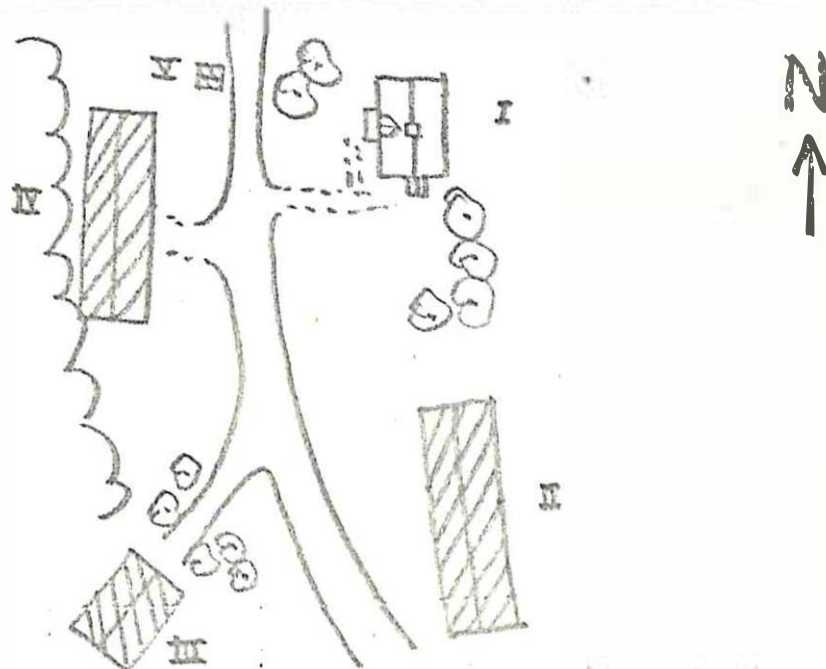
Situationsplan



Kommun KARLSTAD..... Församl. NYED..... Datum 78-07-13..
 Fastighet KARLSBERG 1:14..... Film nr K-323..
 Gårdsnamn Karta 11316..
 Anl. art LANTBRUK..... Sign. CH.....
 Uppgiftslämnare Åtgärder erfordras
 Anteckningar stomme
 fasad
 taktäckn.

Hus nr	Husets funktion	Grund mtr	Bygg mtr	Fasad mtr	Färg	Tak-täckn.	Byggn.år b, l, u	Kommentar
I	BOSTAD	S	RV	SLL	GO	2T	1916 u	
II	LADUGÅRD	S	Tg/B	-SSP	-/FR	Et	1905 u	
III	REDSKAPSKJUL	S	Tg	-	-	Et	1890-1900b	
IV	STALL	S	RV/B	SSP	FR	2T	1927 u	
V	BRANDSPRUTEROD	S	B	SLL	FR	2T	1924 u	
VI								
VII								
VIII								
IX								
X								

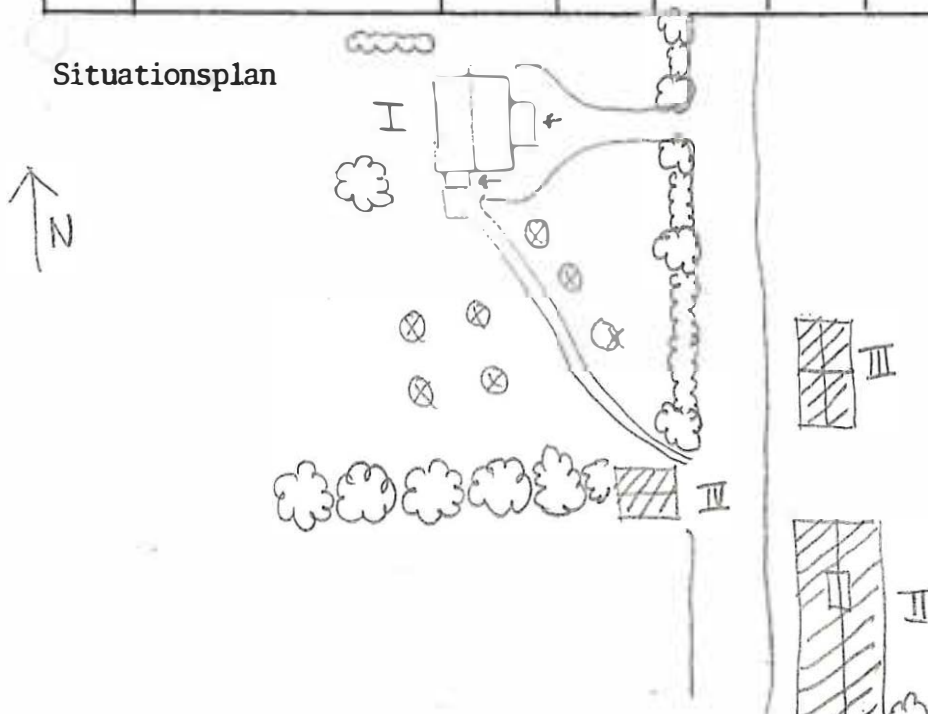
Situationsplan



Kommun Karlstad Församl. Nyed Datum 1978-07-14
 Fastighet Karlsberg 3:1 Film nr K 323
 Gårdsnamn Karta 11316
 Anl. art Jordbruk Sign. YO
 Uppgiftslämnare Åtgärder erfordras
 Anteckningar stomme
 fasad
 taktäckn.

Hus nr	Husets funktion	Grund mtr	Bygg mtr	Fasad mtr	Färg	Tak-täckn.	Byggn.år b, l, u	Kommentar
I	Bostad	Btg	T	SL	OG	SK	1904 u	
II	Ladugård + loge	S	Tg/B	Tg/SSFR	FR	2T	1936 u	
III	Magasin	S	T/B	T/SLP	FR	2T	1850-90 b	
IV	Garage	S	B	SSP	FR	2T	1940-60 b	
V								
VI								
VII								
VIII								
IX								
X								

Situationsplan

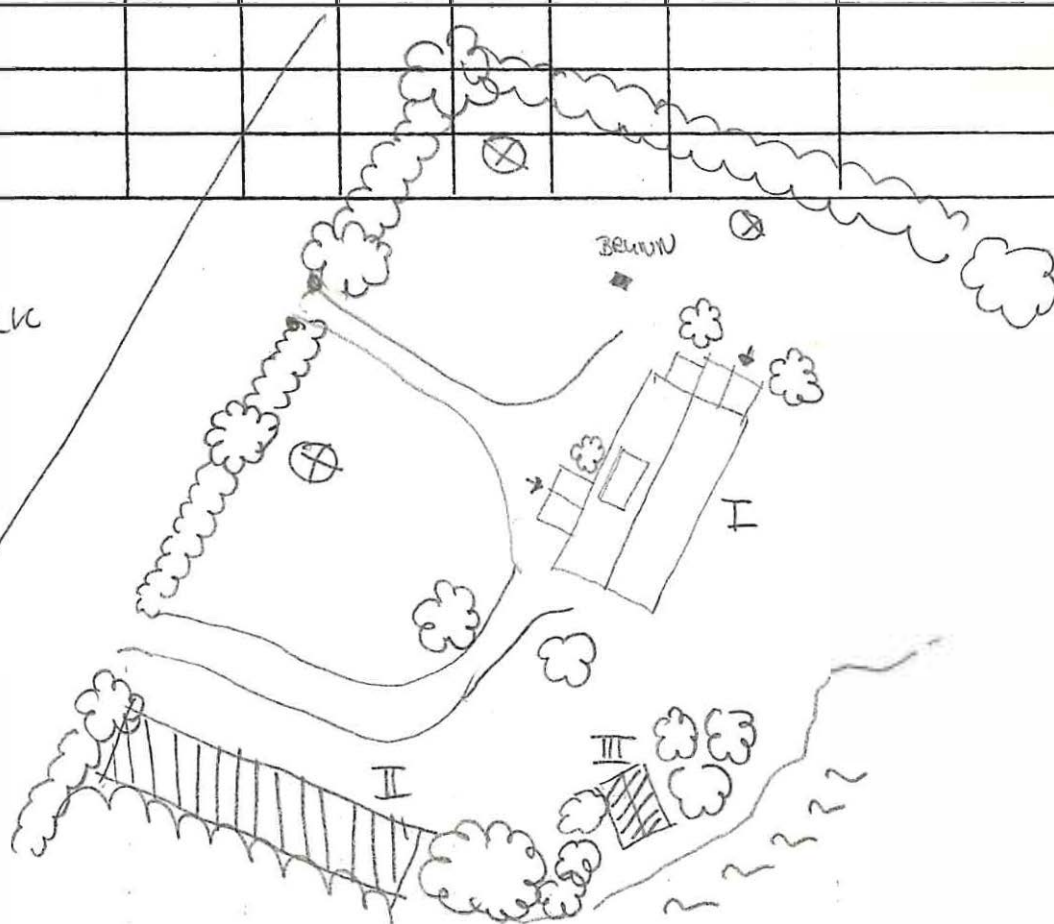


Kommun .. Karlstad Församl. Nyed Datum .. 1978-06-30
 Fastighet .. Krakerud 1:11 Film nr .. K 298
 Gårdsnamn Karta 11326
 Anl. art .. Bostad Sign. Y O
 Uppgiftslämnare Åtgärder erfordras
 Anteckningar Sjötomt stomme
 fasad
 taktäckn.

Hus nr	Husets funktion	Grund mtr	Bygg mtr	Fasad mtr	Färg	Tak-täckn.	Byggn.år b, l, u	Kommentar
I	Bostad	S	T	SLL	FR	2T	1890-1920 b	
II	Vedbod + dass	S	B	SLP	FR	papp	1890-1920 b	
III	Jordkällare	-	Btg/5	SLP	FR	2T	-	
IV								
V								
VI								
VII								
VIII								
IX								
X								

situationsplan


GRANDHÄCK



Kommun .. Karlstad Församl. .. Nyed Datum .. 1978-06-30 ..
 Fastighet .. Krakerud 1:34 Film nr .. K 298
 Gårdsnamn .. *Straud* Karta .. 11316
 Anl. art .. Bondgård utarrenderad Sign. .. Y 0
 Uppgiftslämnare .. Ägaren, Mossberg Åtgärder erfordras
 Anteckningar .. Sjötomt stomme
 fasad
 taktäckn.

Hus nr	Husets funktion	Grund mtr	Bygg mtr	Fasad mtr	Färg	Tak-täckn.	Byggn. år b, l, u	Kommentar
I	Bostad	S	T	SLL	FR	Sk	1878 u	lustigt takfönster
II	Ladugård + loge	S	T/B	SSP/T	FR	2T	1878 u	
III	Brygghus	SS	SS	slät puts	-	Sk	1878 u	Förut en gammal järnskorsten
IV	Källare	-	S	S/SLP	FR	2T	-	väldigt stor
V								
VI								
VII								
VIII								
IX								
X								

Situationsplan




Kommun .. Karlstad Församl. .. Nyed Datum .. 1978-06-30 ..
 Fastighet .. Krakerud 1:37 Film nr .. K. 286
 Gårdsnamn .. Krakeruds Herrgård Karta .. 11316
 Anl. art .. Herrgård Sign. .. Y O
 Uppgiftslämnare .. Ägaren Åtgärder erfordras
 Anteckningar Stensatt gång ifrån den gamla landsvägen stomme
 .. (från öster) fasad
 taktäckn.

Hus nr	Husets funktion	Grund mtr	Bygg mtr	Fasad mtr	Färg	Tak-täckn.	Byggn.år b, l, u	Kommentar
I	Bostad	S	T/RV	LFS/SFS	G	Sk	1907 u	360 m ² Gamla inredningen kvar. Fin hall. Kakelugnar kvar
II	dräng-Bakstuga, stuga	S	T	T/SLP	FR	IT	1600-talet u	Laxade knutar. st åsar
III	E..d transport-fångelse	S	T	SLL	FR	2T	1700-talet u	loftet ev. nytt
IV	Garage	Btr	B	SSP	FR	P	1940-60 b	
V								
VI								
VII								
VIII								
IX								
X								

BEHUVN stensatt!

Situationsplan



Kommun ... KARLSTAD Församl. ... NYED Datum ... 78-07-25
 Fastighet ... KRAKERUD 1:44 Film nr ... K-352
 Gårdsnamn Karta ... 11316
 Anl. art Sign. ... CH
 Uppgiftslämnare Åtgärder erfordras
 Anteckningar storre
 fasad
 taktäckn.

Hus nr	Husets funktion	Grund mtr	Bygg mtr	Fasad mtr	Färg	Tak-täckn.	Byggn.år b, l, u	Kommentar
I	BOSTAD	S	T	SLL	FR	2T	1880-1930b	
II	LILUSTUGA/MAGASIN	S	T/B	-/SLP	FR	2T	1880-1910 b	
III	LADUGÅRD	S	B/Tg	SLP/ SSP/-	FR/VS	P/2T	1890-1930b	
IV	MJÖLKEOD	BTG	B	SLP	-	2T	1930-50 b	
V	KÄLLARE	S	-	-	-	2T	-	
VI	SMEDJA	S	B	SLL	FR	2T	1890-1930 b	
VII								
VIII								
IX								
X								

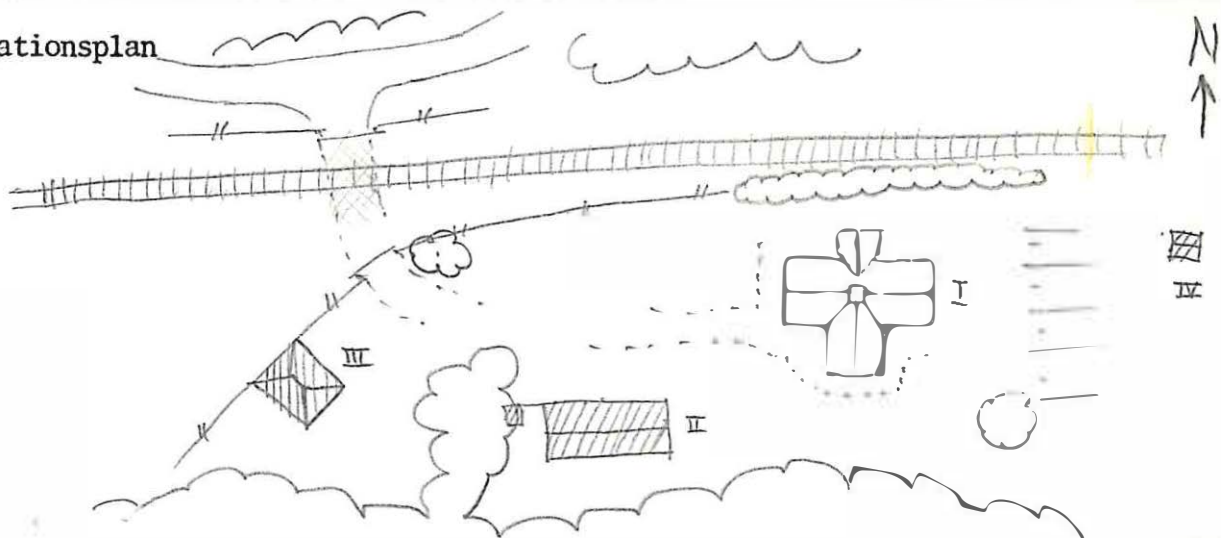
Situationsplan



Kommun .. Karlstad Församl. ... Nyed Datum .1978-06-27.
 Fastighet .. Krakerud 2:1 Film nr K. 288....
 Gårdsnamn Karta ... 11325....
 Anl. art Sign. ... CH.....
 Uppgiftslämnare Åtgärder erfordras
 Anteckningar stomme
 fasad
 taktäckn.

Hus nr	Husets funktion	Grund mtr	Bygg mtr	Fasad mtr	Färg	Tak-täckn.	Byggn.år b, l, u	Kommentar
I	Bostad	S/Btg	T/B	LFS	FR	2T	1890-1910 b	Tillbyggnad från 1920-30 b
II	Vedbod, ladugård	S	B	SLL	FR	2T	1890-1910 b	
III	Källare	S	-	-	-	2T	-	
IV	Källare	Btg	Tg	-	G -	P	1960-70 b	
V								
VI								
VII								
VIII								
IX								
X								

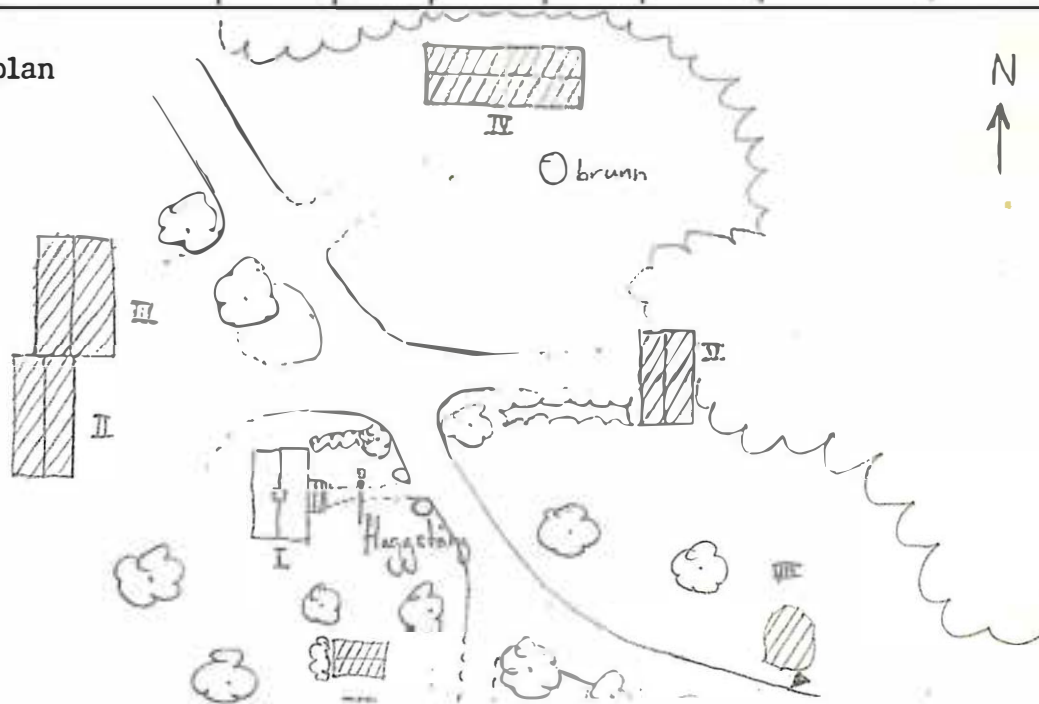
Situationsplan



Kommun .. Karlstad Församl. Nyed Datum ..1978-06-27
 Fastighet .. Krakerud 4:2 Film nr K. 299+288
 Gårdsnamn .. Hagalund Karta ..11326.....
 Anl. art Sign. ..CH.....
 Uppgiftslämnare Åtgärder erfordras
 Anteckningar stomme
 fasad
 taktäckn.

Hus nr	Husets funktion	Grund mtr	Bygg mtr	Fasad mtr	Färg	Tak-täckn.	Byggn.år b, l, u	Kommentar
I	Bostad	S	Tg	Sprit	VS	2T	1860 l	står årtal in- hugget i stentrappan
II	Loge	S	T	-	FR	2T	1850-70 u	
III	Ladugård	Btg	Tg	-	-	P	1930-50 u	
IV	Redskaj/hönshus	S	T	-/SLL	FR	2T	1800-60 u	27 åsar. Halmtak under tg
V	Garage	S	T	-/SLL	FR	2T	1840-70 u	9 åsar
VI	Magsin	S	Tg	(slät)	VS	2T	1860-80 b	
VII	Källare	S	-	-	-	-	-	
VIII								
IX								
X								

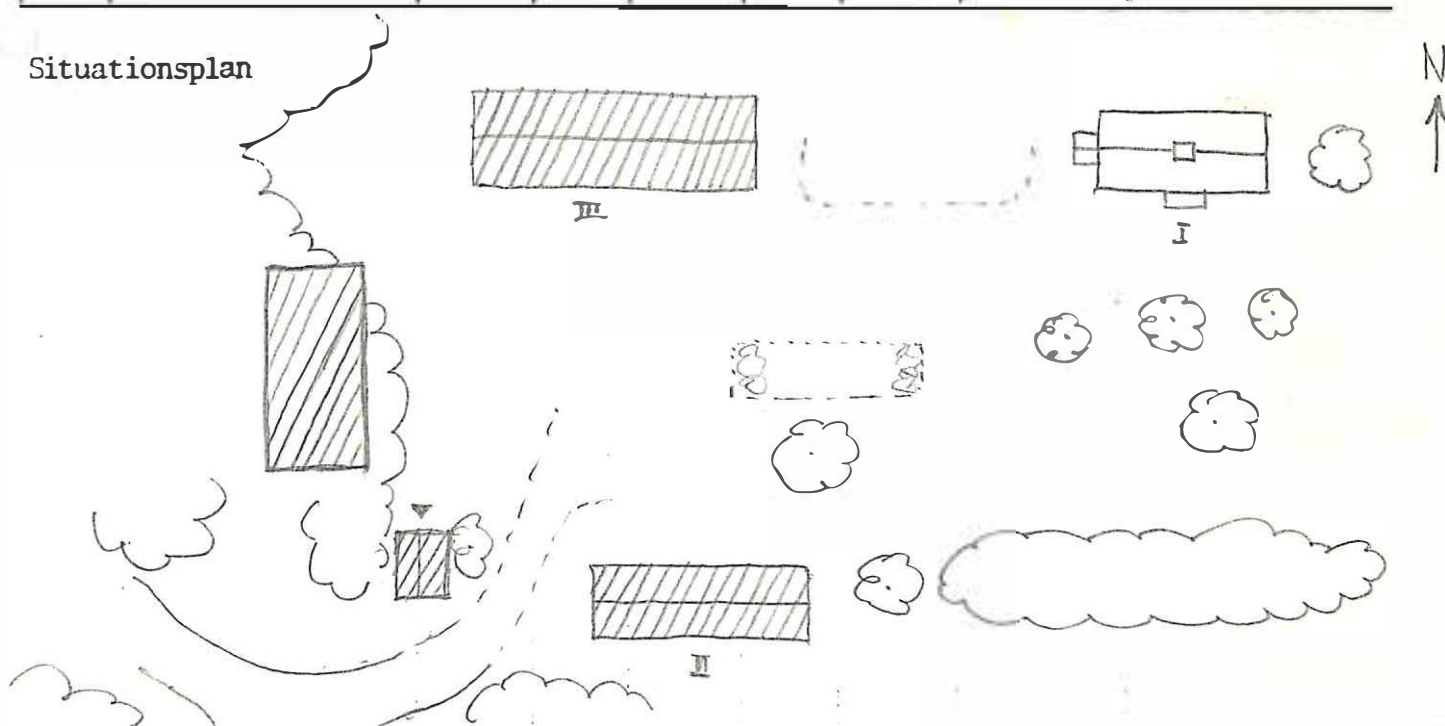
Situationsplan



Kommun ..Karlstad..... Församl. ..Nyed..... Datum ..1978-06-27.
 Fastighet ..Krakerud 4:5..... Film nr K.299.....
 Gårdsnamn ..Lernäset..... Karta ..11325.....
 Anl. art ...Sommarbostad..... Sign. ..CH.....
 Uppgiftslämnare ...Ägaren..... Åtgärder erfordras
 AnteckningarHuset flyttat hit från annan plats..... stomme
 fasad
 taktäckn.

Hus nr	Husets funktion	Grund mtr	Bygg mtr	Fasad mtr	Färg	Tak-täckn.	Byggn. år b, l, u	Kommentar
I	Bostad	S/SS	T	SLP	RP	2T	1860-90 u	
II	Stall/hönshus	S	T/B	-/SLL	FR	2T	1860-90 u	
III	Redskap/hölada	KS	B	SSP	BI	P	1930-50 u	
IV	Ladugård	S	-/B	-/	-	-	-	
V	Källare	S	-	-	-	-	-	
VI								
VII								
VIII								
IX								
X								


Situationsplan



Kommun Karlstad Församl. Nyed Datum .1978-07-24.
 Fastighet ... Laskerud 1:11 A Film nr ... K. 336 ...
 Gårdsnamn Karta 11317 ...
 Anl. art Bondgård Sign. MN
 Uppgiftslämnare Åtgärder erfordras
 Anteckningar stomme
 fasad
 taktäckn.

Hus nr	Husets funktion	Grund mtr	Bygg mtr	Fasad mtr	Färg	Tak-täckn.	Byggn.år b, l, u	Kommentar
I	Bostadshus	S	T	SLL	FR	2T		tyvärr halv raserat
II	Vagnslider	S	B	SLL	FR	2T/ plåt	1920-40 b	
III	Ladugård	S	B	SSP	FR	Et	1930-40 b	
IV								
V								
VI								
VII								
VIII								
IX								
X								

Situationsplan



BYGGNAD SINVENTERING 1978

S-län


Kommun Karlstad Församl. Nyed Datum .. 1978-07-24
 Fastighet .. Laskerud 1:15 Film nr .. K 336
 Gårdsnamn Karta 11317
 Anl. art .. Bondgård Sign. MN
 Uppgiftslämnare Åtgärder erfordras
 Anteckningar stomme
 fasad
 taktäckn.

Hus nr	Husets funktion	Grund mtr	Bygg mtr	Fasad mtr	Färg	Tak-täckn.	Byggn.år b, l, u	Kommentar
I	Bostadshus	S	T	SLL	FR	SK	1870-90 b	
II	Ladugård/stall	S	T	SLP	FR	2T/ plåt	1860-80 b	
III	Hönshus	S	T	SSP	FR	plåt	1870-1900 b	
IV	Vedbod	S	B	SSP	FR	torv	1880 b	
V	Garage	S	B	SLP	FR	2T	1940 b	
VI								
VII								
VIII								
IX								
X								

Situationsplan

SITUATIONSPLAN

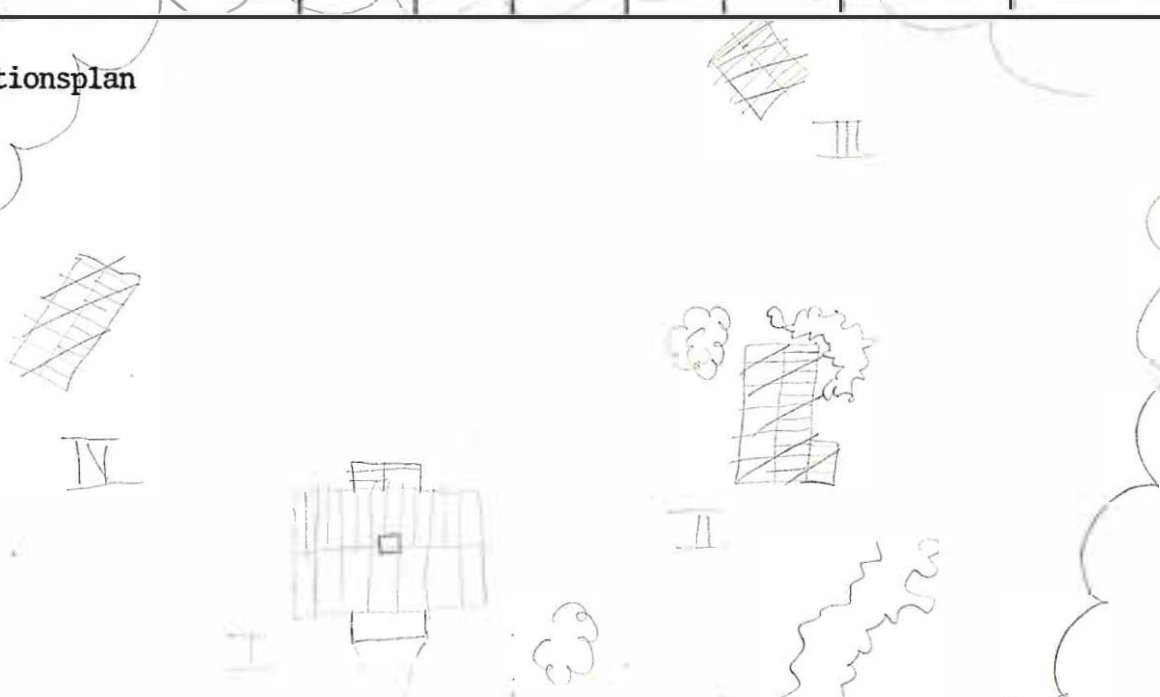
LASKERUD 1:15



Kommun Karlstad Församl. Nyed Datum 1978-07-24.
 Fastighet Laskerud 1:18 Film nr K. 337.....
 Gårdsnamn Karta 11317.....
 Anl. art F d jordbruk Sign. MN.....
 Uppgiftslämnare Atgärder erfordras
 Anteckningar stomme
 fasad
 taktäckn.

Hus nr	Husets funktion	Grund mtr	Bygg mtr	Fasad mtr	Färg	Tak-täckn.	Byggn.år b, l, u	Kommentar
I	Bostadshus	S	T	SLL	FR	2T	1890 b	liggande timmer i stommen
II	Lillstuga	S	T	SLL	FR	papp	1890-1910	b snickarbod?
III	Ladugård	S	Tg/B	SSP	FR	2T	1900-20 b	hälften riven
IV	Källare	S	-	-	-	plåt	-	
V								
VI								
VII								
VIII								
IX								
X								

Situationsplan

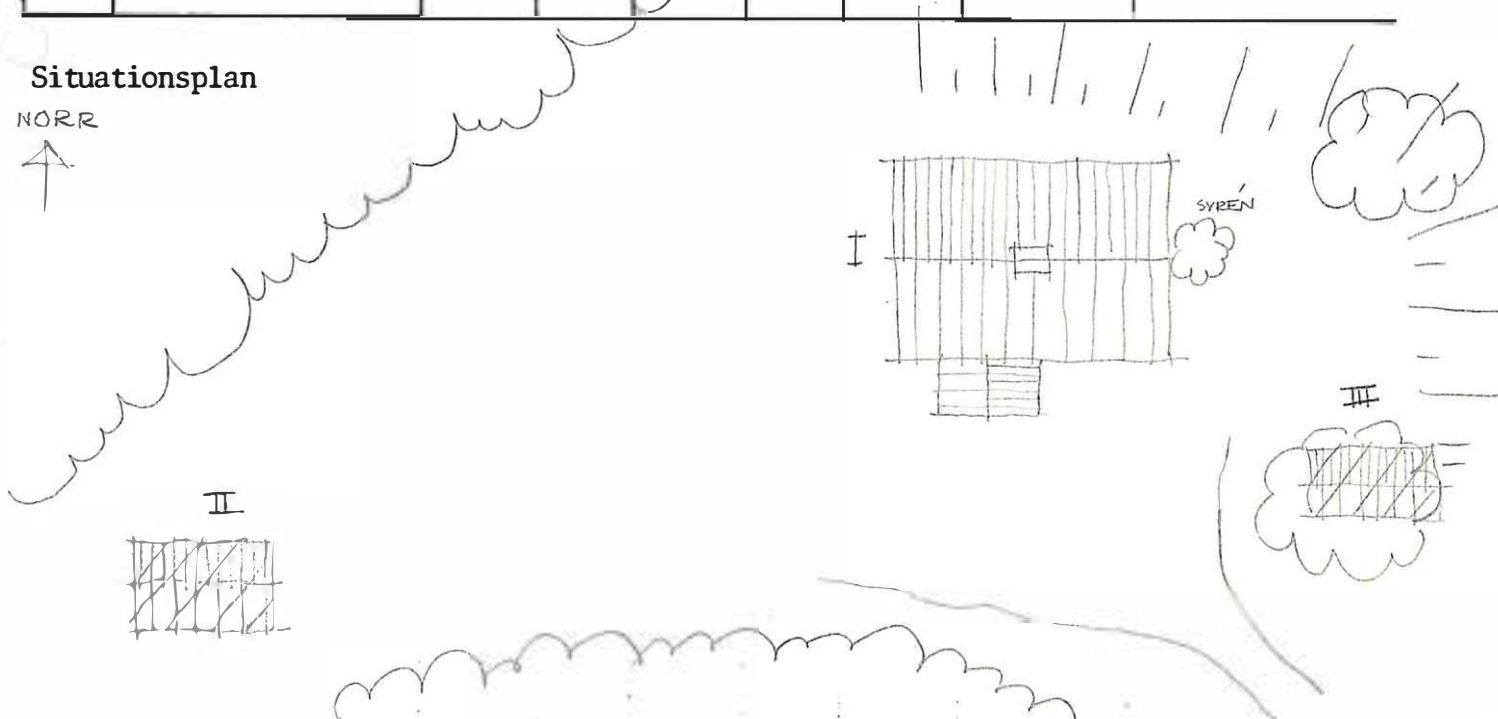


Kommun KARLSTAD Församl. Nyed Datum .13/6-78.....
 Fastighet Lindfors, 1:3 Sjöfallet Film nr K 270.....
 Gårdsnamn Karta 11327.....
 Anl. art Sign. IG.....
 Uppgiftslämnare Åtgärder erfordras
 Anteckningar stomme
 fasad
 taktäckn.

Hus nr	Husets funktion	Grund mtr	Bygg mtr	Fasad mtr	Färg	Tak-täckn.	Byggn.år b, l, u	Kommentar
I	Bost.hus	S/cement	T	SL/SLP	FR	2T	enkelstugan 1870-90 b el. omk.1800	veranda:parisport
II	Bod	Btg	B	SSP	FR	2T	1970-t	byggd med mtrl fr. ladugård,riven el.bränd
III	Stenkällare	S/Btg	S/Tg	-	-	2T	?	
IV								
V								
VI								
VII								
VIII								
IX								
X								

Situationsplan


NORR



Kommun Karlstad Församl. Nyed Datum 1978-06-13
 Fastighet Lindfors 1:5 Film nr K 270-K279
 Gårdsnamn Wångshyttan Karta 11327
 Anl. art Bondgård Sign. IG
 Uppgiftslämnare Åtgärder erfordras
 Anteckningar stomme
 fasad
 taktäckn.

Hus nr	Husets funktion	Grund mtr	Bygg mtr	Fasad mtr	Färg	Tak-täckn.	Byggn.år b, l, u	Kommentar
I	Bostadshus	S/Btg	T	SLL	FR	2T	s1 1860-90	övervåning ca 1945 veranda:nat. rom, antagl. ett urspr. rum i v. delen fr 1700-talet
II	Ladugård	S	B/S	SLP	FR	2T	1882 l 1871 u	djurdelen:bruk + ste
III	Vedbod	S	T/B	SLP	FR	2T	1870-t u	
IV	Magasin	S	T	SLP	FR	2T	1850-70 b	åstak 9 st
V								
VI								
VII								
VIII								
IX								
X								


situationsplan



Kommun Karlstad Församl. Nyed Datum 1978-06-27..
 Fastighet Lindfors 1:8 Film nr K ~~312~~ 275
 Gårdsnamn Karta 11327
 Anl. art "Rättarbostad" Sign. MN
 Uppgiftslämnare Åtgärder erfordras
 Anteckningar stonme
 fasad
 taktäckn.

Hus nr	Husets funktion	Grund mtr	Bygg mtr	Fasad mtr	Färg	Tak-täckn.	Byggn.år b, l, u	Kommentar
I	Bostadshus	sinner	B	SLL	FR	2T	1900 l omkring	
II	Ladugård	S	B	SLL	FR	2T	1910-30 b	
III	Källare	S	B	SSP	FR	2T	-	
IV	Skjul	S	B	SSP	ofär- gat	papp	-	
V								
VI								
VII								
VIII								
IX								
X								

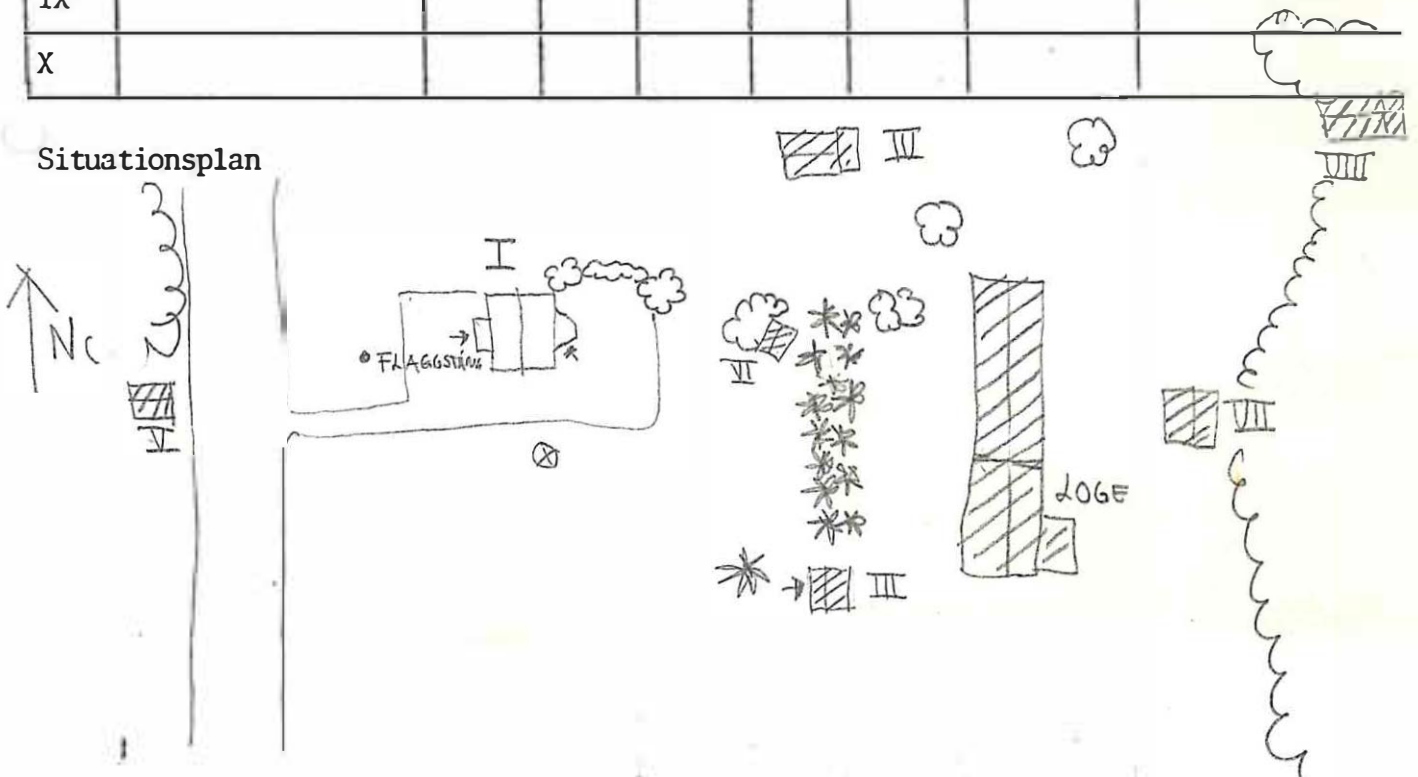
situationsplan



Kommun Karlstad Församl. Nyed Datum .1978-07-14
 Fastighet .. Lövasen 1:4 Film nr
 Gårdsnamn Karta 11316
 Anl. art Sign. YO
 Uppgiftslämnare Åtgärder erfordras
 Anteckningar stomme
 fasad
 taktäckn.

Hus nr	Husets funktion	Grund mtr	Bygg mtr	Fasad mtr	Färg	Tak-täckn.	Byggn.år b, l, u	Kommentar
I	Bostad	S	T	SLL	FR	2T	1870 u	veranda 1930
II	Ladugård + loge	S/SS/Btg	T/B/ler Tg/ler	SSP/Tg	FR	P/Et	1870-90 u	tillbyggd + renoverad
III	Bod	S	Tg	T	X	2T	1850-80 b	senare hitflyttad
IV	Bryggstuga	S	T	SLL	FR	2T	1870-90 b	f d torpstuga, drängstuga Hitflyttad
V	Garage	S	B	SSP	FR	2T	1940-60 b	
VI	Källare	-	S	-	-	P	-	
VII	Förråd	S	B	SSP	FR	P	1920-40 u	
VIII	Smedja	S	T	T/SLP	X	2T	1860-90 b	taket nygjort 1929
IX								
X								

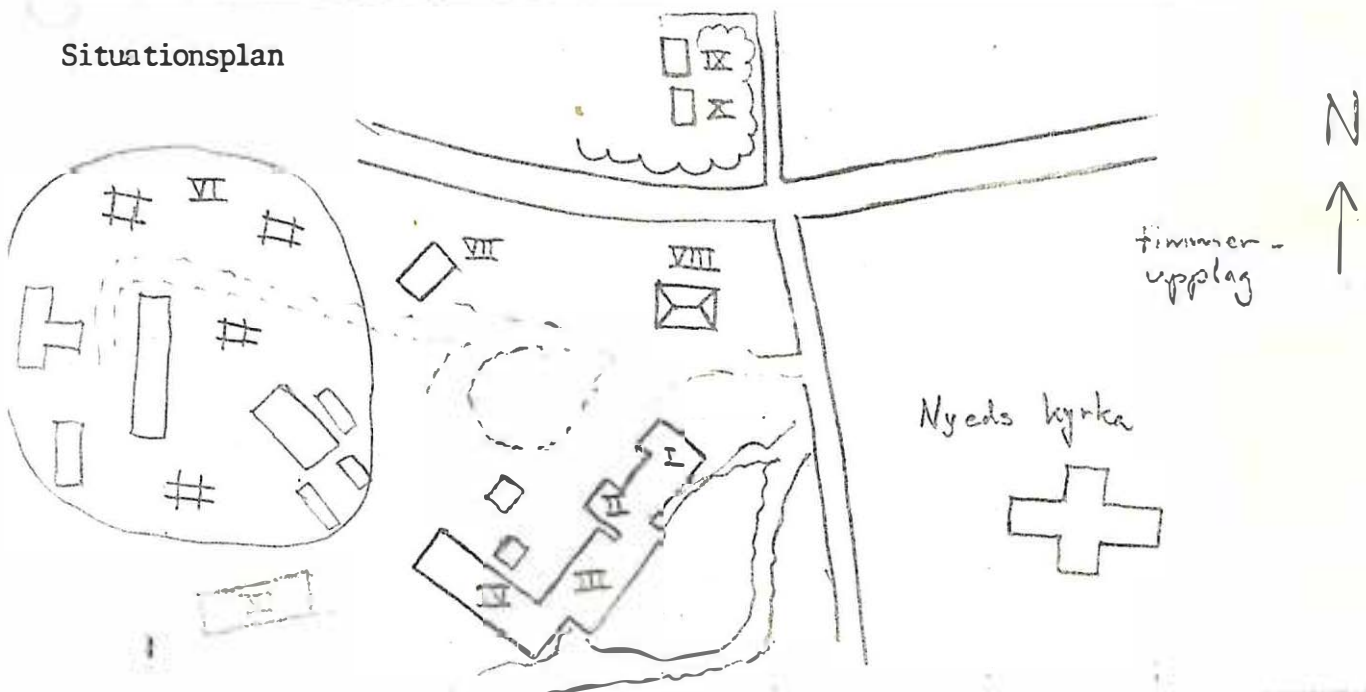
Situationsplan



Kommun KARLSTAD Församl. NYED Datum 780809
 Fastighet MOLKOM 1:256, 58, 212 Film nr k-385-383
 Gårdsnamn AB MOLKOMS BRUK Karta 11326
 Anl. art SÅGVERK OCH MEM. VERKSTAD Sign. CH
 Uppgiftslämnare GUNNAR WIGLER Atgärder erfordras
 Anteckningar EFTERFÖLJARE TILL MOLKOMS JÄRNBRUK stomme
 fasad
 taktäckn.

Hus nr	Husets funktion	Grund mtr	Bygg mtr	Fasad mtr	Färg	Tak-täckn.	Byggn.år b, l, u	Kommentar
I	VERKSTAD	BTG	KS	SLÄT	GRÅ S	P	1963 l	årtal står över entré med initialerna AGW under.
II	F.D GRYNVERK	BTG	TG	-	R	P	ca 1910	över entré: ciders mek. verkstad 1949
III	SÅGHUS	BTG	B	SLL	GP	Et	-	2 rammar stomme från 1800-talet.
IV	RÅSORTERING	Dessa byggnader har i regel stående ljusa paneler med						
V	TORK	plåttak. Inga äldre byggnader kvar förutom f.d. gryaverket						
VI	FÖRRÅD, UPPLAG MM	f.d. mejeriet och grunden till sågverket.						
VII	F.D MEJERI/ROSTAD	S/SS	T	SLL/LFS	FR	2T	1870-1900 ^b	
VIII	KONTOR	BTG	B	SLP/LFS	FR	2T	1974 u	
IX	VINKÄLLARE/MAGASIN	S	-/T	-/-	-/FR	P	1750-1900 ^b	19-åsar
X	MAGASIN/FÖRRÅD	S	T/B	-/SSP	FR	SK	1880-1900 ^b	

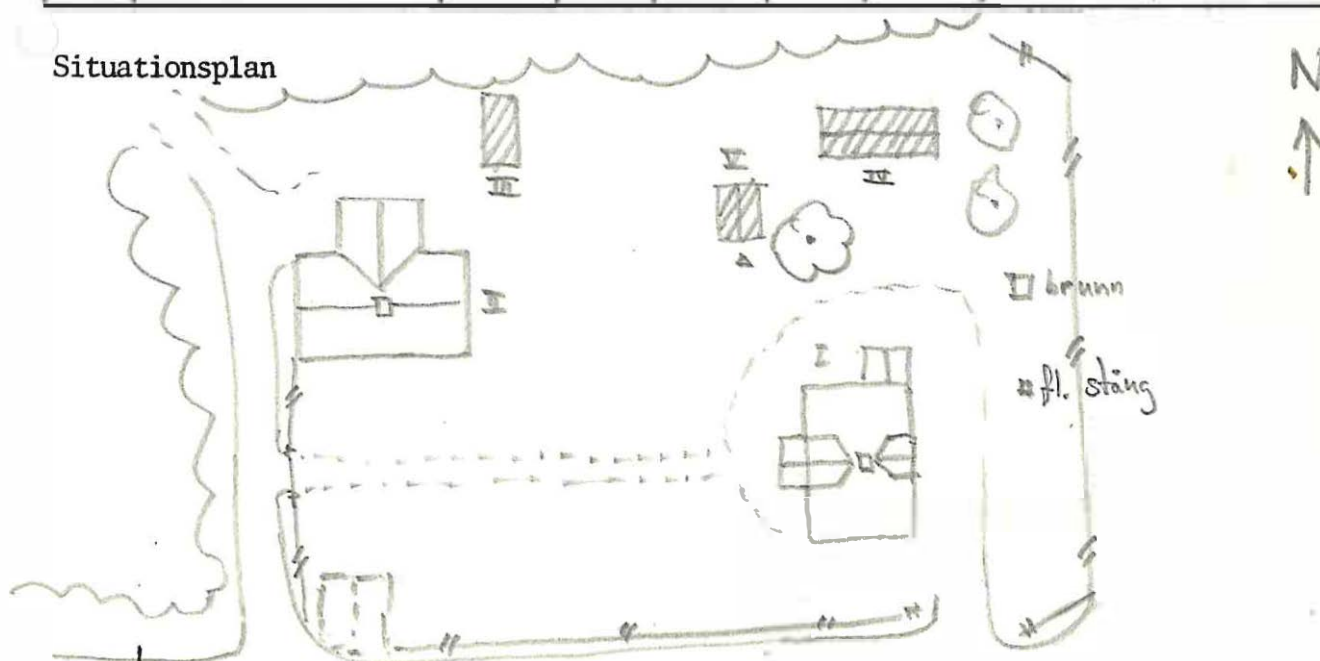
Situationsplan



Kommun ... Karlstad Forsaml. ... Nyed Datum ... 1978-07-11.
 Fastighet Mosserud 1:18 Film nr K. 295.....
 Gårdsnamn Karta ... 11315.....
 Anl. art ... Skola med lärarbostad Sign. ... CH.....
 Uppgiftslämnare ... Granne Åtgärder erfordras
 Anteckningar stomme
 fasad
 taktäckn.

Hus nr	Husets funktion	Grund mtr	Bygg mtr	Fasad mtr	Färg	Tak-täckn.	Byggn.år b, l, u	Kommentar
I	Bostad	S	B	SLL	FR	P	1926 u	
II	Skola	S	T	SLP/ SLL	FR	P	1860 u	
III	Uthus/dass	S	B	SLL	FR	P	1940-70 b	
IV	Uthus/dass	S	B	SLL	FR	2T	1915 u	
V	Källare	S	-	-	-	2T	-	
VI								
VII								
VIII								
IX								
X								

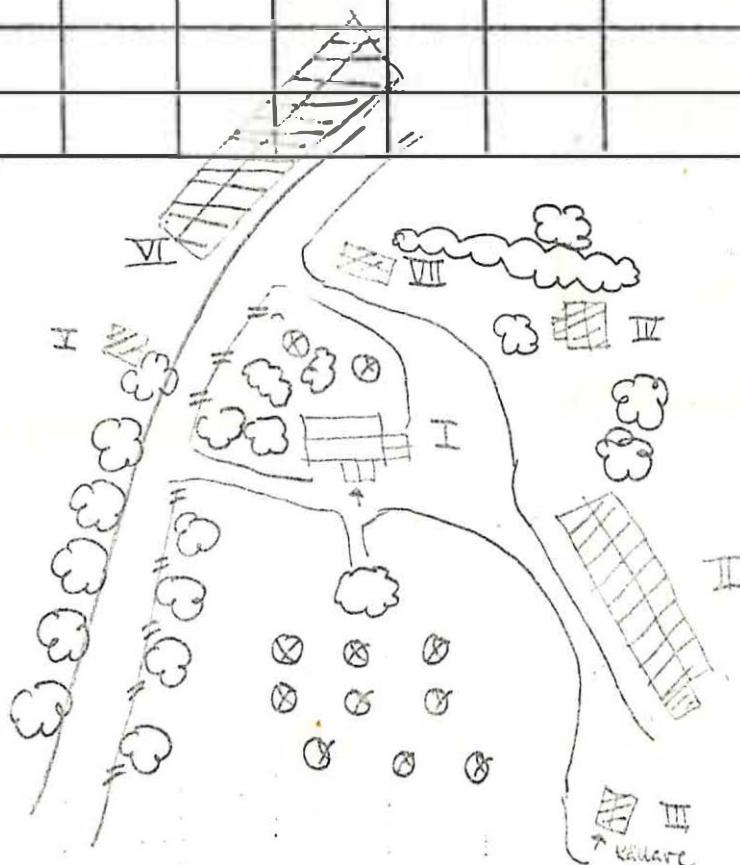
Situationsplan



Kommun Karlstad Församl. Nyed Datum 1978-07-12.
 Fastighet Mösserud ~~114~~ 1:30 Film nr K 297
 Gårdsnamn Karta 11315
 Anl. art Bondgård Sign. Y0
 Uppgiftslämnare . Ägaren Åtgärder erfordras
 Anteckningar stomme
 fasad
 taktäckn.

Hus nr	Husets funktion	Grund mtr	Bygg mtr	Fasad mtr	Färg	Tak-täckn.	Byggn.år b, l, u	Kommentar
I	Bostad	S	T	SLL	FR	SK/2T	1804 u	
II	Stall + vagnslider	S	B/T	SLL/ SSP	FR	2T	1880-1900 b	
III	Källarkammare	S	T	SLL	FR	2T	1837 u	i d skolsal 11 st åsar
IV	Brugghus	S	T	SLL	FR	2T	1850-90 b	
V	Lönshus	S	B	SSP/ SLL	FR	2T	1890-1910 b	
VI	Ladugård	S	T	SSP/ SLL	FR	2T	1897 u	
VII	Veibod	S	T	SLL/ SLP	FR	2T	1850-90 b	
VIII								
IX								
X								

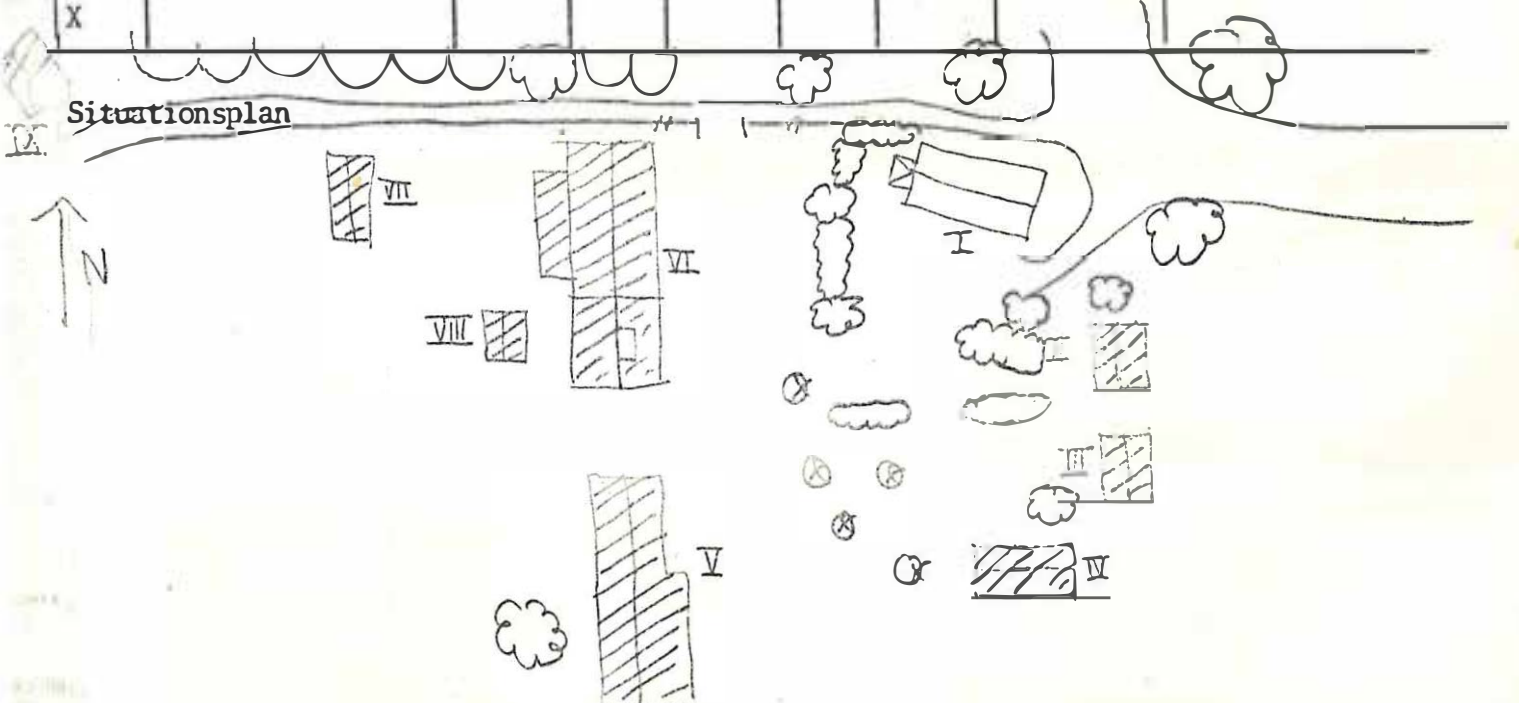
Situationsplan



Kommun . . . Karlstad Församl. Nyed Datum .1978-07-12
 Fastighet . . . Mosserud 1:31 Film nr .K. 295.+K 297
 Gårdsnamn Karta . . .11315.
 Anl. art . . . F d bondgård Sign. YO
 Uppgiftslämnare . . . Ägaren Wadman Åtgärder erfordras
 Anteckningar . . . Håller på att renoveras stomme
 fasad
 taktäckn.

Hus nr	Husets funktion	Grund mtr	Bygg mtr	Fasad mtr	Färg	Tak-täckn.	Byggn.år b, l, u	Kommentar
I	Bostad	S	T	SLP	FR	SK	1854 u	
II	Lillstuga	S	T	SLP	FR	2T	1800-30 u	11 st åsar
III	Drängkammare	S	T	SLP	FR	2T	1800-30 u	7 st åsar
IV	Magasin	S	T	SSP	FR	2T	1800-30 u	9 st åsar
V	Stall + vagnslider	S	T	SSP	FR	P	1800-30 u	
VI	Ladugård + lada	S	Tg/B	Tg/SLP	FR	Tg/P	1890 u	1936 höjdes taket
VII	Loge	S	T	T/SLP	FR/X	P	1800-40 u	
VIII	Svinhus	S	Tg	Tg	X	2T	1880-1910 b	
IX	Smedja	S	T	SLP	FR	2T	1800-40 b	7 st åsar
X								

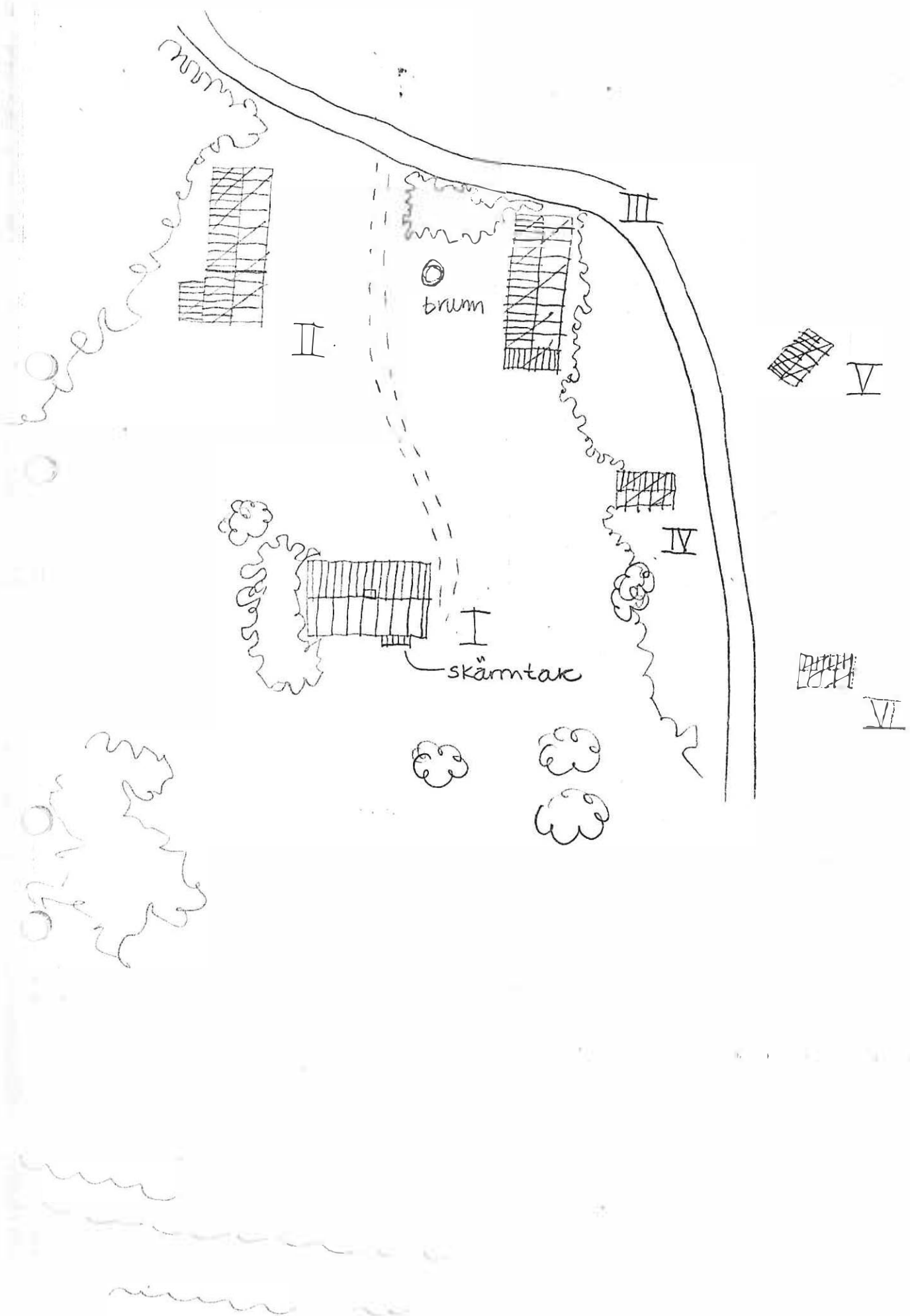
Situationsplan



Kommun Karlstad Församl. Nyed Datum 1978-06-14
 Fastighet Mången 1:3 Film nr K 269
 Gårdsnamn Sörmången Karta 11328
 Anl. art Bondgård f.d. Sign. MN
 Uppgiftslämnare Åtgärder erfordras
 Anteckningar stomme
 fasad
 taktäckn.

Hus nr	Husets funktion	Grund mtr	Bygg mtr	Fasad mtr	Färg	Tak-täckn.	Byggn.år b, l, u	Kommentar
I	Bostadshus	S	T	delvis SSP	FR	2T	1800-50 b	13 åsar åstak
II	Ladugård	sinne/ murad	B	SSP	FR	plåt/ 2T	1900-30 b 1880-1900 b	sten i södra delen b norra delen
III	Stall	S	T/B	SSP	FR	2T	1900-50 b 1900-30 b	timmer i norra delen
IV	Källare	S	-	-	-	maso- nite	-	
V	Garage	S	B	SSP	FR	2T	1910-30	
VI	Smedja	S	B	SLP	FR	2T	1910-30	
VII								
VIII								
IX								
X								

Situationsplan



brunn

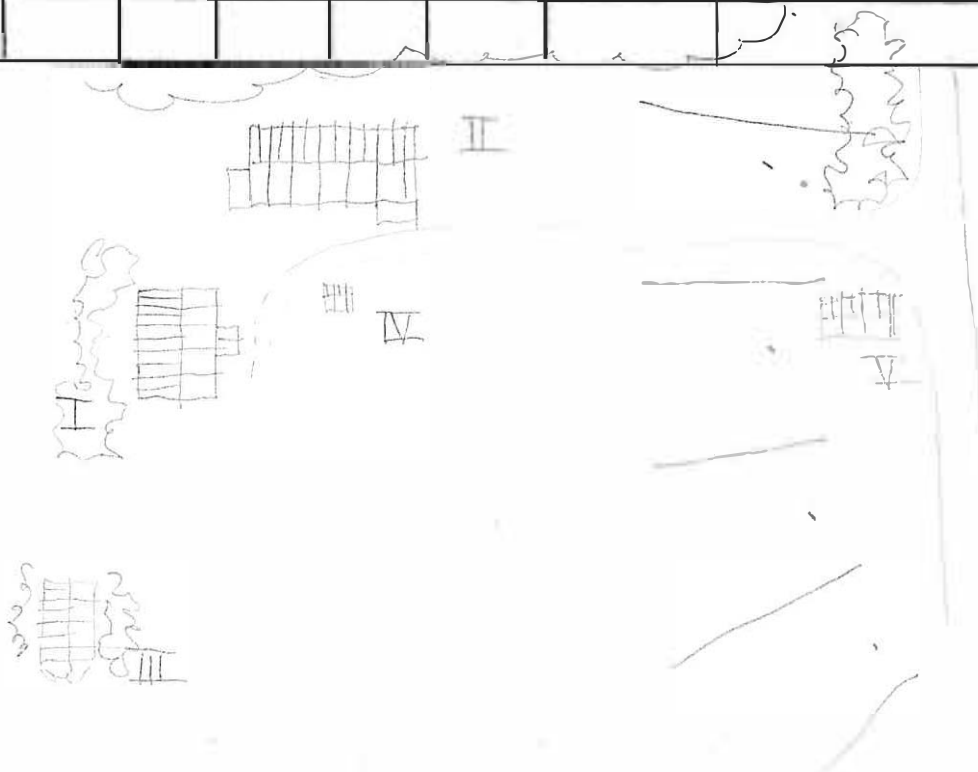
skärmtak

vatten

Kommun Karlstad Församl. Nyed Datum 1978-06-14.
 Fastighet Mången 1:5 Film nr K. 279-269
 Gårdsnamn Nordmången Karta ... 11328
 Anl. art Bondgård Sign. MN
 Uppgiftslämnare Ägaren Åtgärder erfordras
 Anteckningar stomme
 fasad
 taktäckn.

Hus nr	Husets funktion	Grund mtr	Bygg mtr	Fasad mtr	Färg	Tak-täckn.	Byggn.år b, 1, u	Kommentar
I	Bostadshus	S	T	SLL	FR	2T	1920 u	
II	Ladugård	S	B	SSP	FR/o-färgat	2T	1920 u	
III	Bod	S	T	-	FR	Br	1878 u	åstak 7 st halvt raserat
IV	Hus med brunn	Btg	T	SLL	FR	papp	1940-50 t	
V	Källare	S	-	-	-	2T	-	
VI								
VII								
VIII								
IX								
X								


situationsplan



Kommun Karlstad Församl. Nyed Datum .1978-06-13
 Fastighet Mångstorp 1:5 (1:3 enl litt) Film nr K. 279.....
 Gårdsnamn Karta 11328
 Anl. art Skola Sign. IG.....
 Uppgiftslämnare Åtgärder erfordras
 Anteckningar stomme
 fasad
 taktäckn.

Hus nr	Husets funktion	Grund mtr	Bygg mtr	Fasad mtr	Färg	Tak-täckn.	Byggn.år b, l, u	Kommentar
I	Bostad	Sinne	T	(SLL)/ LFS	FR	2T	1900-20 b	Veranda 1920-tal grön gul vit (S.P.S)
II	Utnus, dass	S/ Bruk	TG/B	SSP/ puts	FR	P	1920-40 b	pulpettak
III								
IV								
V								
VI								
VII								
VIII								
X								
X								

Situationsplan



BYGGNAD SINVENTERING 1978

S-län

Kommun Karlstad Församl. Nyed Datum 1978-06-13
 Fastighet (Mångstorp) 1:10 Film nr K 279
 Gårdsnamn Karta 11328
 Anl. art Lantgård Sign. IG
 Uppgiftslämnare Åtgärder erfordras
 Anteckningar stomme
 fasad
 taktäckn.

Hus nr	Husets funktion	Grund mtr	Bygg mtr	Fasad mtr	Färg	Tak-täckn.	Byggn.år b, l, u	Kommentar
I	Boningshus	S	T	SLL	FR	2T	1848 l	19 åsar
II	Stall	S	T	SLL	FR	2T	1778 l	19 åsar
III	Fåhus höns hus	S	T	SLP	FR	2T	1778 l	breda vindskivor ev torvtak 7 åsar
IV	Ladugård	Btg	B/Btg	SSP/ puts	FR	2T	(1920)-40	b putsad nederdel 13 åsar
V	Loge, vagnsutr.	S	T	SLP	FR	2T	1846 u	flöjel med årtal
VI	Lada/magasin	S	T	-	FR	2T	1800-50	14 åsar
VII	Magasin	S	T	SLP/ SLL	FR	2T	1800-50	källare under, 9 åsar, ev tidigare torvtak
VIII	Tvättstuga	S	T	-	FR	2T	1850-t	11 åsar breda vindskivor
IX	Källare	S/ sinner	S/T	-	-	P	sl 1800-t	
X	Lekstuga	Tg	Maso- nite	mas/ list	gul	papp	1950-t	

XI Smedja
 situationsplan S T - FR rase-
 rad 1850-80 endast väggarna kvar

NORR

AKER

DAMM

