

Byggnadsinventering i Uppsala kommun 1976.


Socken:..... Bälinge ..... Inv. dat.:1976-07-28  
 Fastighet:..... Rosta 3<sup>2</sup> ..... Filmnr.:...SM.533-35  
 Gårdsnamn:..... Rosta kvarn och såg ..... Ek. karta:11I.9a.  
 Urspr. funktion:..... Bondgård, sjöväg. m. kvarn+såg ..... Koord.:.....  
 Nuv. funktion:..... " " Husbomålrens.   
 Husets/ens skick:..... Ladugårdsfyrcanten o brygggh.   
 börjar förfalla, övriga gott.   
 Kulturhist. värdering: Mycket intressant sekelskiftes- Större  Ja   
 anläggning. Kvarn o såg sen mycket långt tillbaka unders.   
 Övrigt: Släktgård sen minst 250 år.  Nej   
 Aldre lada inbyggd i den nyare

Hus nr.	Husets funktion	Stomme	Fasad	Färg	Tak	Uppg. ålder	Trol. ålder
1	mångårdsbyggnad	T+Pl	LFS+SFS	lj, Gul	P	1883	Omb. 1907
2	jordkällare	S	Br	FR	1t	-	
3	lekstuga	Rs	LPS	lj, Gul	papp	1928	
4	arbetarbostad	T	SFS	FR	1t		1870-1900
5	redskapsbod, fdmagasin	T	T+SLL	FR	1t		1800-1850
6	brygggh + lider	Rmv	SFS	FR	2t		1890-1910
7	ladugård	Tg+Rmv	slät+SLL	X+FR	2t	1907	
8	svinhus	Tg+Rmv	slät+SLL	X+FR	1t		1880-1900
9	lada	Rmv	Br	FR	P	1907ca	
10	vagnslider(kvarnstall)	Rmv	SLL	FR	2t		1850-1900
11	vedlider	Rmv	SLL	FR	2t	1907ca	
12	tork	Rs	Br	FR	P	1967ca	
13	jordgarage	KS	KS	X	jord	1956	
14	kvarn + såg	Rmv	LFS	FR	2t	1921	
15	lagerbyggn ?			FR	P	1921 ?	
16	bod	Rmv	Br	FR	P		1910-1940

\*

Förr var kvarnen timrad. Såg och kvarn brann 1921 och de nuv byggdes på de gamla murar, som alltså hade samma dimensioner.

Rpsta 3<sup>2</sup>



5



6




6



8 - 9



7 - 8 - 9



7



7




9




9 - 11




9



10 - 9




12



13




14




14



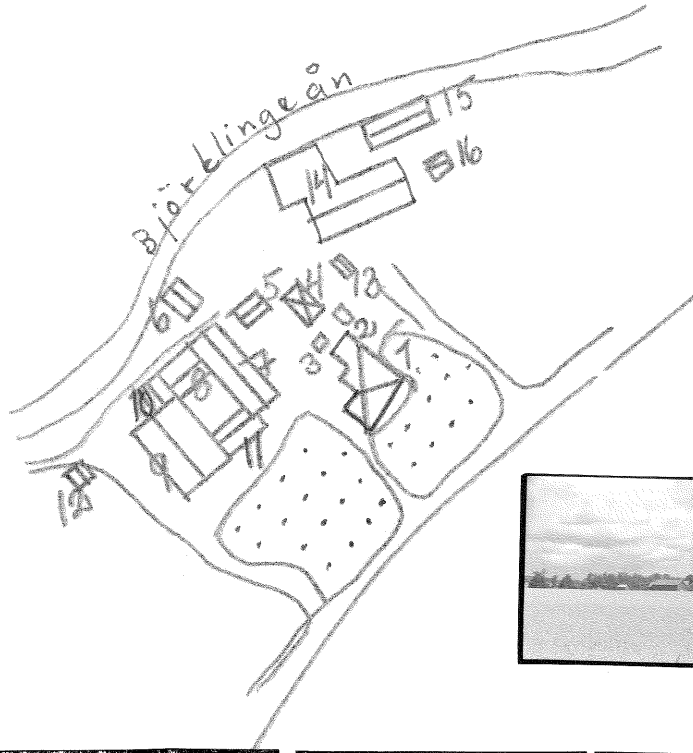
14



Kvarn dammen




16



0




1 1 1 1



1 1 1



2



3



4 4 4