

## FÖRTECKNING ÖVER KVARTERSNAMN I FILIPSTAD

Alen	Bryggaren	Gjutaren
Almen	<u>Buddet</u>	Gjutmästaren
Anden	Böckhagen	Gladan
<u>Apteraren</u>		<u>Gränen</u>
Apotekaren	<u>Dalen</u>	Gruvfogen
Aspen	Degen	Gruvingenjören
	<u>Diktaren</u>	Gruvpickaren
Bagaren	Domherren	Gruvstigaren
Beckasinen		Grävlingen
Bergbarraren	Ejdern	<u>Gullvivan</u>
Berget	Eken	
Bergmästaren	Ekorren	Haget
Bergsfogen	Eldaren	Hammaren
Bergsingenjören		Hammarsmeden
Bergskonduktören	Falken	Haren
Bergsmannen	Filaren	Hejaren
Bergsrätten	Folkskolan	Hjorten
Bergsprängaren	<u>Flädern</u>	Hjorthagen
Bergskolan	<u>Forstmästaren</u>	Huggaren
Bessemerblåsaren	Frej	Hyttfogden
Betaren	Fräsaren	Hyvlaren
Bjällbo	<u>Fuxen</u>	<u>Häggen</u>
Björnen	Fåret	Härdaren
<u>Blåklinten</u>	Föraren	Hästen
<u>Blåklockan</u>	<u>Författaren</u>	<u>Höjden</u>
<u>Blåsippan</u>		Höken
Borrsmeden	Gamen	
Brukspatronen	Geten	Illern

Jonstorp	Masmästaren	Pilen
<u>Jägmästaren</u>	Masugnen	<u>Poeten Första</u>
<u>Järnet</u>	Mejeriet	<u>Poeten Andra</u>
Järpen	Majslaren	<u>Poeten Tredje</u>
Järven	Mjölharen	<u>Poeten Fjärde</u>
	<u>Mosjön</u>	<u>Pålan</u>
	<u>Nossen</u>	
Kaparen	<u>Monitor</u>	
Kasino	Morkullan Norra	Rådhuset
Klensmeden	<u>Morkullan Södra</u>	Renen
Kolaren	Munkhagen	Repslagaren
<u>Konvaljen</u>	Munkhagen Norra	Ripen
Kornet	Munkhagen Södra	Rosen
<u>Krustängen</u>	Munkhagen Västra	Ryktaren
<u>Kullen</u>	Munkhagen Östra	Rådjuret
Kvarnen	<u>Myreberg</u>	Rågen
Kvarnmästaren	<u>Nyrången</u>	Rättan
Köraren	Mården	Råven
	Mätaren	Rödingen
<u>Lasarettet</u>	Mörten	Rönnen
Lastaren	<u>Hörtjärnsågen</u>	
Laxen		Saxen
Laxöringen	<u>Norrland</u>	Schaktmästaren
<u>Liljan</u>	<u>Näckrosen</u>	<u>Sjuksystem</u>
Linden	Näktergalen	<u>Sjöängen</u>
Linslagaren		<u>Skogsmästaren</u>
Lodjuret	Oden	<u>Skraggedngen</u>
Loket	Orren	Skrotaren Västra
<u>Lökaren</u>	Oxen	Skrotaren Östra
Lönnen		Skjutaren

<u>Skogvaktaren</u>	Thor	Yrkesskolan
Skrädaren	Tornsvalan	Yxan
Sliparen	Trosten	
Släggan	Trekanten	Älgen
Släpvagnen	Trägaren	Älvkullen
Smedjan	<u>Trucken</u>	Älviden
Smidesmästaren	Tulpanen	
Smältaren	Tuppen	Örnen
Smältsmeden	Tängen	<u>Österlingen</u>
Spritsaren		<u>Högskolan</u>
Spångberget	Ugglan	<u>Flanshätteåsen</u>
<u>Stenkumla</u>	Uttern	<u>Nya åsen</u>
Stuvaren	Uven	<u>Ribbetåsen</u>
Stålet		<u>Nubacken</u>
Städet	Vakteln	
Svalan	Valsaren	
Svanen	Valandstaren	
Svarvaren	Vargen	
Svetsaren	Vesslan	
Synaren	Vetet	
<u>Syrenen</u>	Viken	
Sågen	<u>Violen</u>	
<u>Sålen</u>	<u>Visan</u>	
<u>Sörtingen</u>	<u>Vitsippan</u>	
	Vröken	Rev 1978-01-30
Taltrasten	<u>Vångårda</u>	
<u>Tendern</u>	Vällaren	
Tingshuset	<u>Vösterlingen</u>	
Tjädern		

FÖRTECKNING ÖVER KVARTERSNAMN I FILIPSTAD

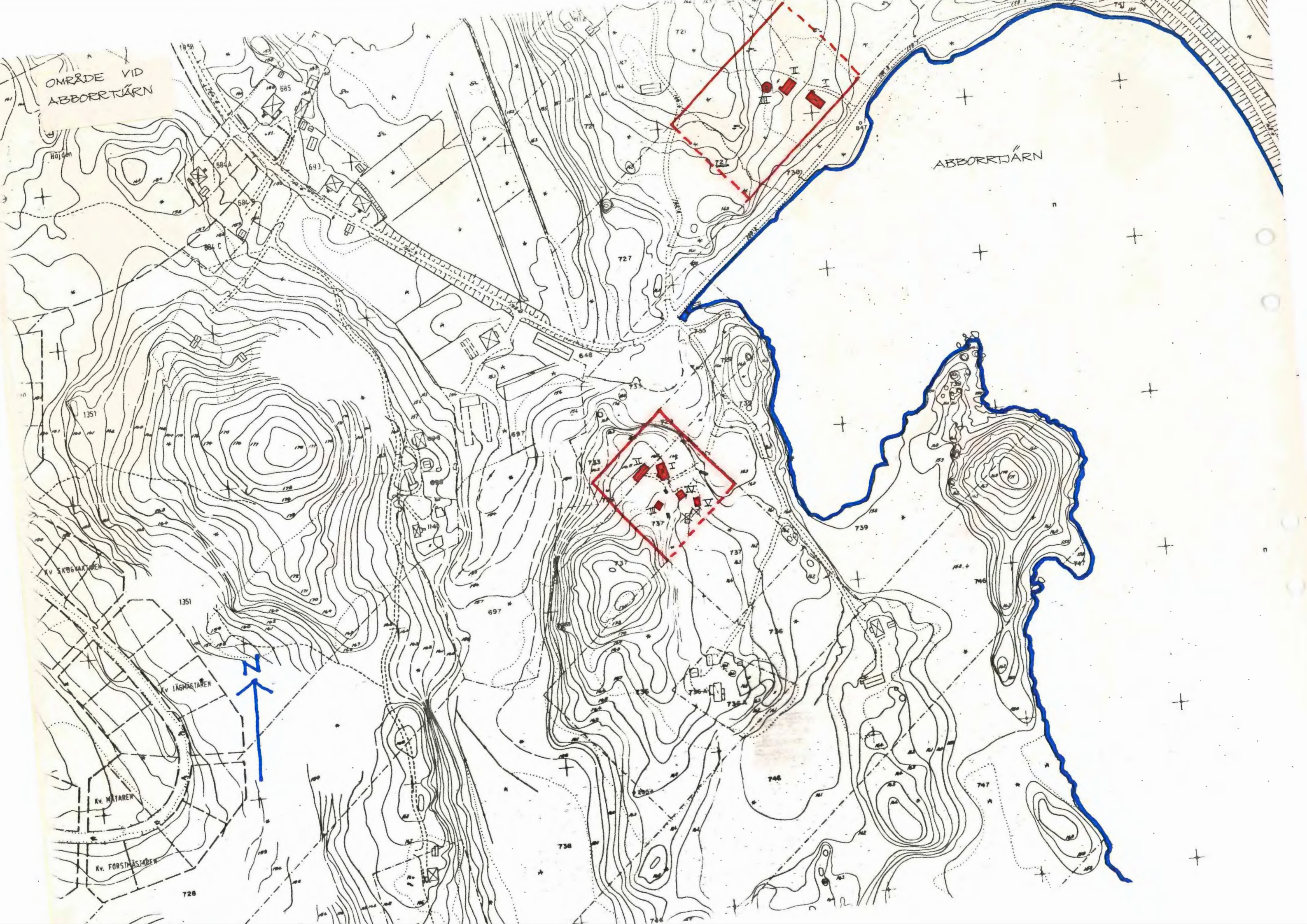
Alen	Bryggaren	Gjutaren
Almen	<u>Brödet</u>	Gjutmästaren
Anden	Böckhagen	Gladan
<u>Apteraren</u>		<u>Granen</u>
Apotekoren	<u>Dalen</u>	Gruvfogen
Aspen	Degen	Gruvingenjören
	<u>Diktaren</u>	Gruvpickaren
Bagaren	Domherren	Gruvstigaren
Beckasinen		Grävlingen
Bergborraren	Ejdern	<u>Gullvivan</u>
Berget	Eken	
Bergmästaren	Ekorren	Haget
Bergsfogen	Eldaren	Hammaren
Bergsingenjören		Hammarsmeden
Bergskonduktören	Falken	Haren
Bergsmannen	Filaren	Hejaren
Bergsrätten	Folkskolan	Hjorten
Bergsprängaren	<u>Flädern</u>	Hjorthagen
Bergskolan	<u>Forstmästaren</u>	Huggaren
Bessemerblåsaren	Frej	Hyttfogden
Betaren	Fräsaren	Hyvlaren
Bjällbo	<u>Furan</u>	<u>Häggen</u>
Björnen	Fåret	Härdaren
<u>Blåklinten</u>	Föraren	Hästen
<u>Blåklockan</u>	<u>Författaren</u>	<u>Höjden</u>
<u>Blåsippan</u>		Höken
Borrsmeden	Gamen	
Brukspatronen	Geten	Illern

Jonstorp	Masmästaren	Pilen
<u>Jägmästaren</u>	Masugnen	<u>Poeten Första</u>
<u>Järnet</u>	Mejeriet	<u>Paeten Andra</u>
Järpen	Mejslaren	<u>Poeten Tredje</u>
Järven	Mjäl'naren	<u>Paeten Fjärde</u>
	<u>Mosippan</u>	<u>Pålan</u>
	Mossen	
Kaparen	<u>Monitor</u>	
Kasino	Morkullan Norra	Radhuset
Klensmeden	<u>Morkullan Södra</u>	Renen
Kolaren.	Munkhagen	Repslagaren
<u>Konvaljen</u>	Munkhagen Norra	Ripan
Kornet	Munkhagen Södra	Rosen
<u>Krusängen</u>	Munkhagen Västra	Ryktaren
<u>Kullen</u>	Munkhagen Östra	Rådjuret
Kvarnen	<u>Myreberg</u>	Rågen
Kvarnmästaren	<u>Myrängen</u>	Råttan
Köraren	Mården	Räven
	Mätaren	Rödingen
	Mörten	Rönnen
<u>Lasarettet</u>	<u>Mörттjärnsägen</u>	
Lastaren		Saxen
Laxen	<u>Norrlund</u>	Schaktmästaren
Laxöringen	<u>Näckrosen</u>	<u>Sjuksystem</u>
<u>Liljan</u>	Näktergalen	<u>Sjöängen</u>
Linden		<u>Skogsmästaren</u>
Linslagaren	Oden	<u>Skraggeängen</u>
Lodjuret	Orren	Skrotaren Västra
Loket	Oxen	Skrotaren Östra
<u>Läkaren</u>		Skjutaren
Lönnen		

<u>Skogvaktaren</u>	Thor	Yrkesskolan
Skrädaren	Tornsvalan	Yxan
Sliparen	Trasten	
Släggan	Trekanten	Älgen
Släpvagnen	Trågaren	Älvkullen
Smedjan	<u>Trucken</u>	Älvliden
Smidesmästaren	Tulpanen	
Smältaren	Tuppen	Örnen
Smältsmeden	Tängen	<u>Österängen</u>
Spritsaren		<u>Höglunda</u>
Spångberget	Ugglan	<u>Finnshyttisen</u>
<u>Stenkumla</u>	Uttern	<u>Nya äsen</u>
Stuvaren	Uven	<u>Pilvadden</u>
Stålet		<u>Nybacka</u>
Städet	Vakteln	
Svalan	Valsaren	
Svanen	Valsmästaren	
Svarvaren	Vargen	
Svetsaren	Vesslan	
Synaren	Vetet	
<u>Syrenen</u>	Viken	
Sågen	<u>Violen</u>	
<u>Sälgen</u>	<u>Visan</u>	
<u>Sörängen</u>	<u>Vitsippan</u>	
	Vråken	
Taltrasten	<u>Värgårda</u>	
<u>Tendern</u>	Vällaren	
Tingshuset	<u>Västerängen</u>	
Tjädern		

Rev 1978-01-30

FILIPSTAD 1



OMRÅDE VID  
ABBORRTJÄRN

ABBORRTJÄRN



Område vid Abborrtjärn.

## BYGGNADSVINVENTERING

S-län

VÄRMLANDS MUSEUM

Kommun ... Filipstad ..... Stadsdel ... Abborrtjärn ..... Datum ... 80-06-06 .....  
 Fastighet ... Stg. 727 ..... Film nr<sup>F</sup> 105 .....  
 Gatuadress ..... Karta .....  
 Fast:s namn ..... Sign ... LJ .....  
 Arkitekt .....

Anl. art, tid. funktion (våning för våning) ... Bostadsfastighet ev. sommarbost. ....  
 .....  
 .....

Uppgiftslämnare, litt .....  
 Ritningar .....  
 Arkivhandlingar .....

Hus nr	Husets funktion	Vån ant.	Grund mtr.	Stom mtr.	Fasad mtr.	Färg Fasad	Fön.	Dörr	Tak mtr. år	Byggn. år färg b, l, u	Ombyggn. år
T	Bostadshus	1 1/2	S	B?	SLL	FR	V	Gö	2T	1900- <sup>b</sup> 1915	
II	Uthus	1	S	B	SSP	FR	-	S	P(X)	1920- <sup>b</sup> 1930	
III	Källare	1	S	S	-	-	-	-	Torv	1900- 1915 <sup>b</sup>	
IV											

Kommentar II) uthuset mycket förfallet .....

Beskrivning av närmiljön ... Trädgård med gräsmatta och fruktträd. Tomten omges av  
 granskog. I söder ligger sjön Abborrtjärn, en smal grusväg går utmed stranden.  
 Badplats finns på udden, söder om bostadshuset.  
 .....

## BYGGNAD SINVENTERING

S-län

VÄRMLANDS MUSEUM

Kommun .. Filipstad ..... Stadsdel ..... Abborrtjärn ..... Datum .. 80-06-06 .....  
 Fastighet Stg. 737 ..... Film nr F. 105 .....  
 Gatadress ..... Karta .....  
 Fast:s namn .. Lindsberg ..... Sign .. LJ .....  
 Arkitekt .....

Anl. art, tid. funktion (våning för våning) ... Sommarbostad .....  
 .....  
 .....

Uppgiftslämnare, litt .. Greta Jonsson, ägare .....  
 Ritningar .....  
 Arkivhandlingar .....

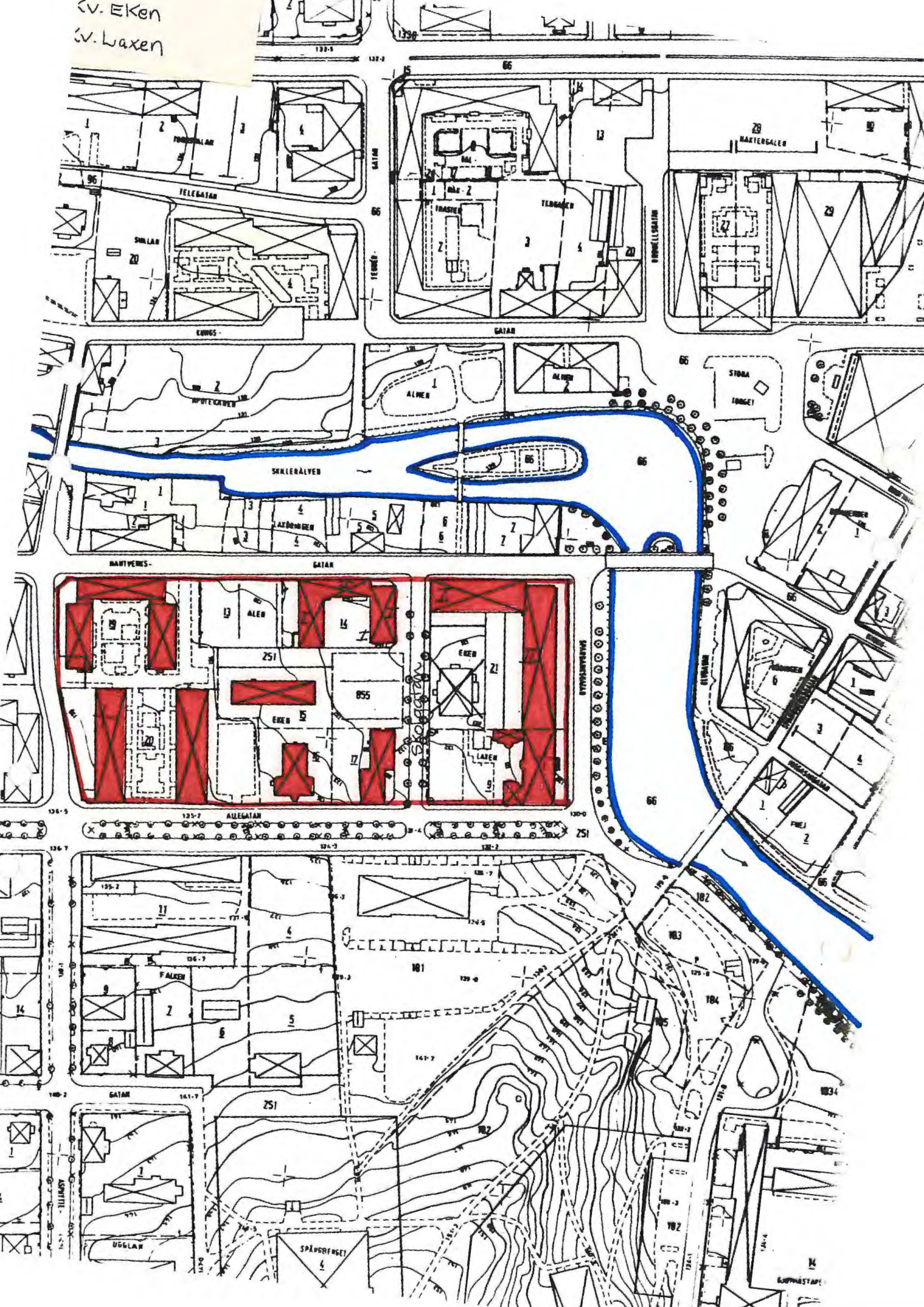
Hus nr	Husets funktion	Vån ant.	Grund mtr.	Stom mtr.	Fasad mtr.	Färg Fasad	Fön.	Dörr	Tak mtr. färg	Byggn. år b, l, u	Ombyggn. år
I	Bostadshus	1	S	B	SLL	FR	V		(S) P	1880- <sup>u</sup> 1890	
II	Uthus/vedbod/ tvättstuga	1	S/Btg	B	SPP/ SLL	FR	Gö	Gö	P Grå	1925- <sup>u</sup> 1930	
III	Hönshus	1	S	S/B	-/SSP	-/FR	Gö	Gö	2T	1880- <sup>u</sup> 1890	
IV	Jordkällare	1	SS	SS/B	-/SSP	-/FR	-	Gö	2T	1880- <sup>u</sup> t	

Kommentar .. V ) garage 1 Btg B SSP Gö - Gö P(x) 1938<sup>u</sup> .....

Byggs av gruvarbetare Johan Sund från Persberg som k,pte tomt av patron Jansson (Erik?) Hennickehammar.

Beskrivning av närmiljön Stor sluttande trädgård med köksland och fruktträd. Abborrtjärn skyntar nedanför i öster. Tomten omges av granskog. En idyll !!

v. Eken  
v. Waxen



Kv. Alen, Eken, Laxen

Tre kvarter i stadens centrum. Bebyggelsen domineras av hyreshus med verksamheter i bottenvåningarna. De flesta hyreshusen är från ca 1955-70. I anslutning till hyreshusen ligger stora parkeringsplatser på tomma tomter i kvarteren. Grönytorna är av ringa storlek. I kvarterens södra del ligger de äldsta byggnaderna, ett f.d. ordenshus från sekelskiftet och ett bankhus i jugendstil. Skolgatan som går genom kvarteren har en hårt tuktad alle; längs Sparbanksgatan finns en trädplantering mot älven och längs Allegatan finns en alle som delar körbanorna åt. Hantverksgatan är kvarterens mest trafikerade gata. Den rivna fastigheten på kv. Eken: 1 var ett badhus i vit puts byggt i jugendstil. Revs våren 1979 till förmån för en eventuell utbyggnad av nämndhuset.

FILIPSTAD ..... Stadsdel ..... Datum 790824  
 Fastighet Kv. Alen :14 ..... Film nr F 2  
 Gatuadress Hantverksgatan 16, 20 ..... Karta .....  
 Fast:s namn ..... Sign LJ.....  
 Arkitekt .....

Anl. art, tid, funktion (våning för våning) .Hyreshus, arbetsförmedling, damfrisör, .....  
 ..kontor, Har tidigare även varit lantmäterikontor,.....  
 .....

Uppgiftslämnare, litt .....  
 Ritningar .....  
 Arkivhandlingar .....

Hus nr	Husets funktion	Vån ant.	Grund mtr.	Stom mtr.	Fasad mtr.	Färg Fasad	Fön.	Dörr	Tak mtr. färg	Byggn. år b, l, u	Ombyggn. år
I	Bostäder	3	Btg	KS	Slät	Bg	Br/V	Trä	1T	1957, l.	
II	Kontor	1									
III											
IV											

Kommentar Tomten söder om, stg 855, är p-plats. ....  
 .....

Beskrivning av närmiljön Gräsmatta på gården med liten lekplats, och asfalterade  
 gångar. ....  
 .....

..FILIPSTAD..... Stadsdel ..... Datum 790824.....  
 Fastighet Kv. Eken: 15..... Film nr F. 2.....  
 Gatadress Myrmansgatan 4A-B..... Karta .....  
 Fast:s namn ..... Sign ..... LJ.....  
 Arkitekt .....

Anl. art, tid, funktion (våning för våning) Hyreshus .....  
 .....  
 .....

Öppgiftslämnare, litt .....  
 Ritningar .....  
 Arkivhandlingar .....

Hus nr	Husets funktion	Vån ant.	Grund mtr.	Stom mtr.	Fasad mtr.	Färg Fasad	Fön.	Dörr	Tak mtr. färg	Byggn. år b, l, u	Ombyggn. år
I	Bost.	3	Btg	KS	Slät	Bg	V/Br	Trä	TT	ca 1960, b	
II											
III											
IV											

Kommentar .....

Beskrivning av närmiljön Välskött gräsmatta runt huset, .....

..FILIPSTAD..... Stadsdel ..... Datum ..790824.....  
 Fastighet Kv. Eken: 16..... Film nr F 2.....  
 Gatuadress Allégatan 11..... Karta .....  
 Fast:s namn Baptistkyrkan..... Sign ..LJ.....  
 Arkitekt .....

Anl. art, tid, funktion (våning för våning) ..Frikyrka. Filadelfia.....  
 ..Uppfördes 1903 som ordenshus, köptes 1950 av filadelfia församlingen.....

Uppgiftslämnare, litt .....  
 Ritningar .....  
 Arkivhandlingar .....

Hus nr	Husets funktion	Vån ant.	Grund mtr.	Stom mtr.	Fasad mtr.	Färg Fasad	Fön.	Dörr	Tak mtr. färg	Byggn. år b, l, u	Ombyggn. år
I	Kyrka	2	S	B	SFS/ LFS	OV	O Gö	I Br	Papp	1 1903	
II											
III											
IV											

Kommentar ..Riven efter inventeringen.....

Beskrivning av närmiljön ..Tomten dåligt skött.....

..FILLIPSTAD..... Stadsdel ..... Datum .. 790824 ..  
 Fastighet Kv. Eken: 17..... Film nr .. F 2 ..  
 Gatuadress Skolgatan 1 A- B..... Karta .....  
 Fast:s namn ..... Sign .. LJ ..  
 Arkitekt .....

Anl. art, tid, funktion (våning för våning) .. Hyreshus ..  
 .....  
 .....

Uppgiftslämnare, litt .....  
 Ritningar .....  
 Arkivhandlingar .....

Hus nr	Husets funktion	Vån ant.	Grund mtr.	Stom mtr.	Fasad mtr.	Färg Fasad	Fön.	Dörr	Tak mtr. färg	Byggn. år b, l, u	Ombyggn. år
I	Bostäder	3	Btg	KS	Slät	Br	VO	Trä	1T	ca 1960,	b.
II											
III											
IV											

Kommentar .....

Beskrivning av närmiljön .. Några träd framför entrefn mot Skolgatan. ....

FILIPSTAD ..... Stadsdel ..... Datum 790824  
 Fastighet Kv. Eken: 19 ..... Film nr F 2  
 Gatuadress Hantverksg. 10, 12 A-B, Asphytteg. 5 A-C ..... Karta .....  
 Fast:s namn ..... Sign LJ  
 Arkitekt .....

Anl. art, tid, funktion (våning för våning) ..... Hyreshus, Folktandvård, Glasmästeri,  
 Konsultfirma, .....

Öppgiftslämnare, litt .....  
 Ritningar .....  
 Arkivhandlingar .....

Hus nr	Husets funktion	Vån ant.	Grund mtr.	Stom mtr.	Fasad mtr.	Färg Fasad	Fön.	Dörr	Tak mtr. färg	Byggn. år b, l, u	Ombyggn. år
I	Bostäder	2/3	Btg	KS	Slät	Grå/G	O/V	Trä	Papp	ca 1960,	b.
II											
III											
IV											

Kommentar Byggnaden som ligger längs Hantverksgatan är byggd i 2 vån. De andra två är byggda i 3 vån. ....

Beskrivning av närmiljön Gården är planterad med prydnadsbuskar. Tomten åt öster, Alen 13, är parkeringsplats. ....

..FILIPSTAD..... Stadsdel ..... Datum 790824.....  
 Fastighet Kv. Eken: 20 ..... Film nr F 22 .....  
 Gatuadress Allegatan 7 A-C, 9 A-C ..... Karta .....  
 Fast:s namn ..... Sign LJ.....  
 Arkitekt .....

Anl. art, tid, funktion (våning för våning) .Hyreshus, kiosk.....

Uppgiftslämnare, litt .....

Ritningar .....

Arkivhandlingar .....

Hus nr	Husets funktion	Vån ant.	Grund mtr.	Stom mtr.	Fasad mtr.	Färg Fasad	Fön.	Dörr	Tak mtr. färg	Byggn. år b, l, u	Ombyggn. år
I	Bostäder	3	Btg	KS	TG	G	O/V	Glas, Plåt	Papp	ca 1970, b	Balk. Br. P
II											
III											
IV											

Kommentar 2 st likadana hyreshus ägda av HSB: .....

Beskrivning av närmiljön .Gräsmatta med vackra ekar och almar mot Asphyttegatan.....

FILIPSTAD ..... Stadsdel ..... Datum 790827  
 Fastighet Kv. Eken: 21 ..... Film nr F 3-4  
 Gatuadress Hantverksg. 22 Sparbanksg. 3 A-C ..... Karta .....  
 Fast:s namn Nämndhuset ..... Sign L J  
 Arkitekt .....

Anl. art, tid, funktion (våning för våning) Hyreshus, nämndhus.  
 .....  
 .....  
 .....

Oppgiftslämnare, litt .....  
 Ritningar .....  
 Arkivhandlingar .....

Hus nr	Husets funktion	Vån ant.	Grund mtr.	Stom mtr.	Fasad mtr.	Färg Fasad	Fön.	Dörr	Tak mtr. färg	Byggn. år b,1,u	Ombyggn. år
I	Kontor	3	Btg	Btg	Tg (P)	G (R)	BrI	Glas, Plåt	Falsad P Br	ca. 1973	
II	Bostäder	6	-"	-"	-"	-"	-"	-"	-"	-"	
III											
IV											

Kommentar .....  
 .....  
 .....

Beskrivning av närmiljön Gården ligger högt i östra delen beroende på att man byggt garage under marken, i avsats mot gräsmattan i väster har man satt ett staket och häck. Där gamla badhuset stod ligger endast de väldiga granitgrundstenarna kvar i en hög.

BYGGNAD SINVENTERING 1979

S-län

VÄRMLANDS MUSEUM



FILIPSTAD ..... Stadsdel ..... Datum 790827  
 Fastighet Kv. Laxen: 9 ..... Film nr F 4  
 Gatuadress Sparbanksg. 1, Allegatan 17 ..... Karta .....  
 Fast:s namn ..... Sign LJ  
 Arkitekt G.R. Ringström, Stockholm .....

Anl. art, tid, funktion (våning för våning) UHB- Billerud, kontor, konsultfirma,  
 hyreshus, var tidigare sparbank. *Filipstads Sparbank*

Uppgiftslämnare, litt .....  
 Ritningar .....  
 Arkivhandlingar .....

Hus nr	Husets funktion	Vån ant.	Grund mtr.	Stom mtr.	Fasad mtr.	Färg Fasad	Fön.	Dörr	Tak mtr. färg	Byggn. år b,l,u	Ombyggn. år
I	Bostäder/kontor	3	S	Tg	Slät sprit	Bg	0 Bg	I Br	Falsad P Gö	1 1907	Renov. 1974-77,1.
II											
III											
IV											

Kommentar Vålbevarat bankhus i jugend-stil med många vackra detaljer.

Beskrivning av närmiljön Liten välskött trädgård med gräsmatta och rosenrabatt.

## Ringsjömästaren

ske främsta styrka, hon får färger att leva ett eget, förunderligt liv. Det är romantiskt och hon är en fullblodsromantiker, 'Huset på Öland' blir till ett sagoslott, inte ett med torn, spiror och tinnar utan med en försjunken, suggestivt drömlig färgmystik. Inte på länge har jag känt mig så omedelbart gripen som inför dessa äventyr i färgens stora rike» (A. Meyerson i »Morgon-Tidningen» 22/1 1955). R. deltog 1948 i utställningen »Färg kring Sara» i Göta källare i Stockholm och 1949 i utställningen »Ung konst» i Färg och Form i Stockholm. På sistnämnda plats utställde hon separat 1955 tillsammans med Catharina Nilsson. Hon tilldelades 1946 och 1953 av Konstakademien stipendier ur Kinmansonska fonden och 1958 ett av Stockholms stads konstnärstipendier. Hon är medlem av Konstnärernas riksförbund och Föreningen Svenska konstnärinnor. *B. M. H.*

**Ringsjömästaren.** Samlande mästarnamn för en grupp gravstenar från senare delen av 1500-talet i trakten av Ringsjön i Skåne.

»Denna grupp eftersträvar en fast komposition: en yttre arkitrav på pilastrar innesfattare en inre bägställning eller en nisch. Vapensköldarna avteckna sig gärna... mot rullverksplator och mellan pilastrarna och bjälklaget kan inskjutas en firkuppling, ett för skolan typiskt drag. I sockeln inramas inskriftsfältet oftast av beslagsband. Hit höra de bägge gravstenarna i Hörby, de två under läktaren i Bosjökloster, vidare gravstenarna i N. Mellby och Stehag. Knut Ulfeltes nu försvunna sten från Igelösa har kommit från samma håll... I kompositionellt avseende står verkstaden nära Krognostenen från 1573 i Ringsted, vilken sten man har velat sätta i förbindelse med Lundaaltarets mästare Hans Paaske».

Litt.: U. Otterstedt, »Från gotik till renässans. Skånska kyrkoinventarier i trä och sten under 1500-talet» (1929). *B. M. H.*

**Ringsten, Johan**, f. 1840<sup>10/10</sup> i Kalmar, d. 1911<sup>11/8</sup>. Målare; konservator. Föräldrar: Johan Mathias R. och Augusta Serafina Nisbeth. Gift med Teckla Maria Dalqvist.

R., som studerade vid Konstakademien, blev genre-, landskapsmålare och kopist och deltog bl. a. i Konstföreningens för södra Sverige utställning 1875 (»Motiv från Kalmar slott», »I slottsparken», »Neapolitanaren», »Spanjoren», de båda senare kopier efter Egron Lundgren). Som kopist har han vidare bl. a. utfört en akvarell efter Zorns lavering 1881 av professor Fredrik Wilhelm Scholander. R. sysslade också med renoverings- och konserveringsarbeten, bl. a. vid Nationalmuseum, Konstakademien och Katolska kyrkan i Stockholm. Han är representerad i Linköpings och Norrköpings museer och i Uppsala universitetsbibliotek. *W. Eu.*

**Ringström, Algot Viktor**, f. 1876<sup>1/6</sup> i Göteborg, d. 1956<sup>17/1</sup> i Lidingö. Målare, tecknare, grafiker. Föräldrar: apotekaren Carl Gustaf R. och Corona Magdalena Bourn. Gift 1914 med Ruth Dagmar Sofia Carlson. — R. utbildade sig först till ingenjör och hade på 1890-talet en tid anställning som ritare i Stockholm. Samtidigt studerade han teckning och mål-

ning för C. Althin och Kerstin Cardon. 1899—1905 genomgick han Konstakademien, där han bl. a. hade G. von Rosen, G. Cederström och O. Björck som lärare. 1904 var han även elev till A. Tallberg vid etsningsskolan och utförde en del smärre grafiska blad (»Mas och kullor», »torrnålsgravvyr», »Hävfiske», mjukgrundsetsning). Han avslutade akademiutbildningen med en ettårig studieresa till Tyskland, Italien, Frankrike, England och Holland. Sin konstnärliga bana började han som tecknare i veckopressen men sedermera ägnade han sig främst åt landskapsmåleri med motiv från Stockholm och Stockholms skärgård. Han framträdde också som skildrare av hyttor, masugnar och andra motiv från järnhanteringen, i såväl olja som grafik (t. ex. etsningen »Stångjärnsmedja, Värmland»). Han var en »plein-airist av den äldre impressionistiska skolan och bl. a. välkänd som stockholmsmålare. Motiven 'Kornhamnstorg', 'Pålsundet' och 'Åsögatan' äro vältecknade och återgivna i en solig, ljus kolorit. Några skärgårdslandskap såsom 'Sandstrand' och 'Mot Landsort' äro öppna och sommarfagra, likaså den friska studien 'Sol över havet'. Ett kunnigt och sakligt studium av den risiga terrängen i värmarkerna uppvisar 'Värbäck' med sin urskogsnatur, och 'Mölnaan' med dess detaljrika vegetation. Konstnärens noggranna teckning och goda observationsförmåga kommer även väl till sin rätt i 'Väderkvarn, Öland'. Tavlorna med vintermotiv äro däremot kritiga i färger och stereotypa i upplägningen» (B. O. Österblom i »Konstvärlden» 1942).

R. hade vid tre tillfällen separatutställningar i Hultbergs konsthandel i Stockholm, bl. a. 1942, och visade även några gånger sin konst på utställningar i sin villa på Lidingö. Han deltog 1911 i Sveriges allmänna konstförenings salon i Stockholm, 1912 i en utställning i Sundsvall och framträdde dessutom bl. a. på »Lidingösalongen» vid olika tillfällen på 1930-talet samt på Sveriges allmänna konstförenings vårsalong i Liljevalchs konsthall i Stockholm 1954. En minnesutställning anordnades 1958 i Lidingö-Brevik. 1934 utförde han ett korffönster i Tortuna kyrka i Västmanland. I Karolinska läroverkets gymnastiksal i Örebro har han målat fresken »Vintersport» (1910) och i Lidingö läroverk är han representerad med en större oljemålning. Han är vidare företräd för grafik i Nationalmuseum och i Musée Bernadotte i Pau, Frankrike. *K. A.*

**Ringström, Sven Arne Bo**, f. 1917<sup>3/6</sup> i Stockholm. Målare, tecknare; dekoratör. Gift 1946 med Anna-Greta R. — R., som studerat vid Otte Skölds målarskola i Stockholm, målar i olja eller pastell huvudsakligen figurstudier och landskap. Han deltog 1943 i en utställning av unga stockholmsmålare i en utställning i Sundsvall samt 1945 i utställningen »Unga tecknare» i Nationalmuseum.



**Ringström, Georg (Göran) Robert**, f. 1862<sup>20/7</sup> i Filipstad, d. 1945<sup>20/3</sup> där. Arkitekt; akvarellmålare. Föräldrar: apotekaren Robert Wilhelm R. och Lovisa Matilda Fagerlin. Ogift.

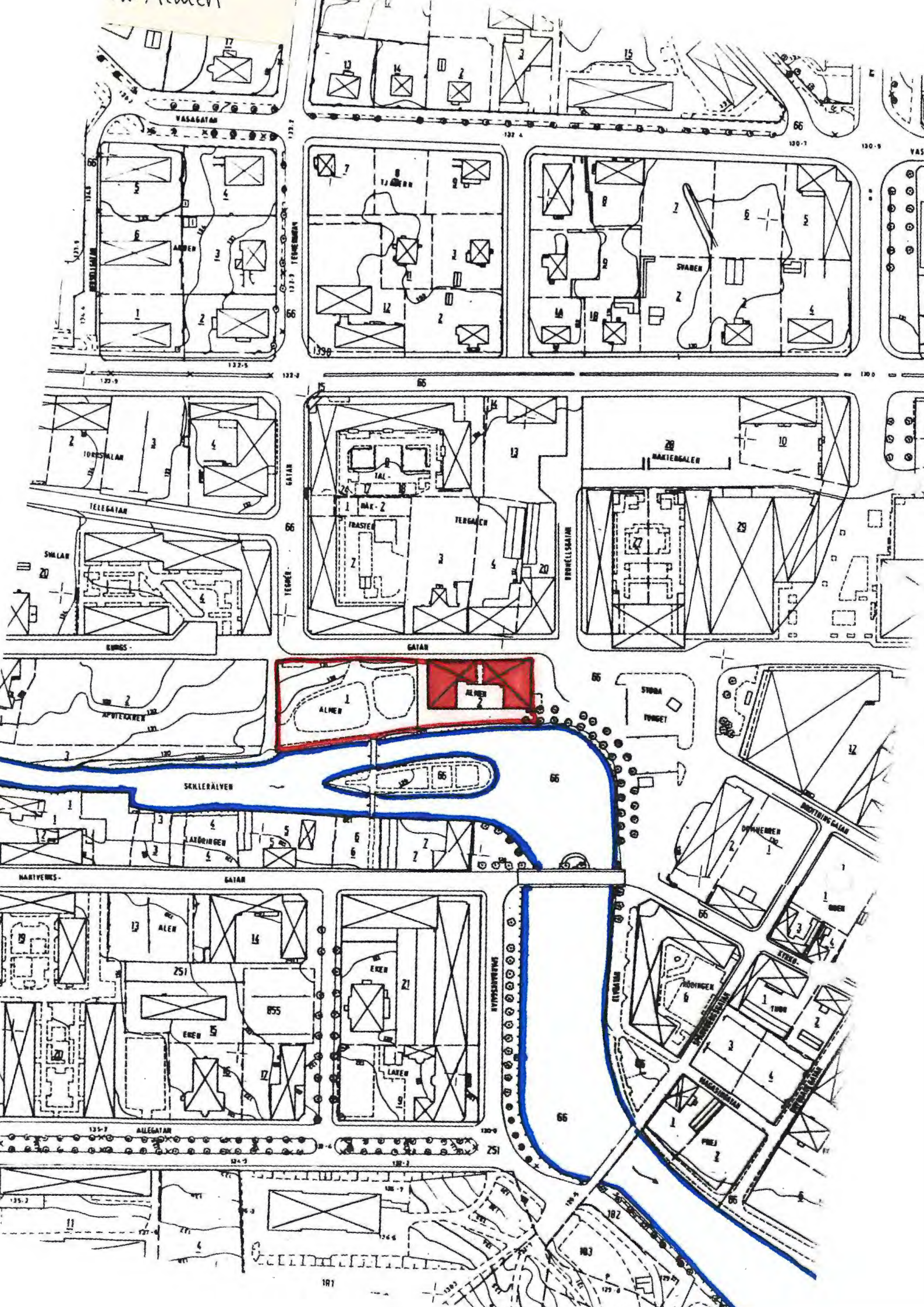
R. utexaminerades från Tekniska högskolan 1886 och studerade 1886—88 vid Konstakademien. Han utförde inrednings- och dekorationsarbeten i nya Operahuset i Stockholm 1891—97 och utarbetade tillsammans med G. Wickman och F. Bobberg 1891 och 1894—95 flera förslagsritningar till riksdags- och bankhus på Riddar-, Skepps- och Helgerandsholmarna. Bland de byggnader, som R. utfört, är ett antal skolbyggnader och kommunaltjänsthus. — R., som även gjorde sig känd som akvarellmålare, var medlem av Svenska konstnärernas förening och Konstnärsklubben i Stockholm.



**Ringström, Nils (Nisse) Vilhelm**, f. 1880<sup>29/11</sup> i Stockholm, d. 1952<sup>7/6</sup> i Saltsjöbaden. Tecknare, målare. Föräldrar: målarmästaren Carl Wilhelm R. och Sofia Charlotta (Lotten) Lundquist. Gift 1909 med Anna Charlotta P:son Caroll. — R. studerade vid Tekniska skolan i Stockholm 1893—96, arbetade samtidigt på G. Forsells xylografiska ateljé 1894—96 samt var 1896—98 anställd vid Grönstedts litografiska anstalt och 1898—1900 vid J. Cederquists kemigrafiska anstalt. Senare ägnade han sig framför allt åt skämt- och reportagetekning i dags- och veckopressen. Redan tidigt började han teckna i »Figaro» och »Söndags-Nisse»; i den senare medarbetade han regelbundet perioden 1899—1919. Åren 1907—13 var han knuten till »Dagens Nyheter», 1913—14 medarbetade han i »Dagen», varefter han från 1914 hörde till medarbetarstaben i »Svenska Dagbladet». Sporadiskt syntes hans teckningar vidare i »Strix», »Kasper», »Allt för alla», »Vårt hem» m. fl. publikationer. I »Svenska Dagbladet» ägnade han sig till en början främst åt reportagetekning med bilder från travtävlingar, eldvådor etc. samt illustrationer till »Veckans spaltparad». Mycket populär blev han på 1920-talet genom serien »Olle med vär», där han imiterade barnteckningens stil. En del av dessa teckningar publicerades också i bokform: »Jag och min brors underbara öden av Olle med vär» (1922), »Jag och min brors nya underbara öden» (1923) samt »Ur vårt liv i bilder av Olle jr med vär» (1949). Vidare utgav han »Återblick från 1935. Gubbar av Nils Ringström (Rimpan). Verser av Chevalier m. fl.» (1935). De senaste åren sysslade han mest med att konstruera rebusar.



R. var i ungdomsåren kamrat med skämtteck-



### Kv. Almen

Ett litet kvarter utmed Kungsgatan. I kvarteret finns endast en byggnad, ett tvåvånings trähus från slutet av 1800-talet. Byggnaden har en rikt detaljerad träfasad. Västra delen av kvarteret är parkområde med gräsmattor och höga lövträd. Söder om kvarteret rinner Skillerälven. Utmed älven finns en promenadväg som kallas "Snobbrännan".

FILIPSTAD ..... Stadsdel ..... Datum 790830  
 Fastighet Kv. Almen: 2 ..... Film nr F 16  
 Gatuadress Kungsgatan 8-10 ..... Karta .....  
 Fast:s namn ..... Sign ..... LJ .....  
 Arkitekt .....

Anl. art, tid, funktion (våning för våning) Hyreshus, Kinaresturang, klädaffär, .....  
 ..urmakeri, blomsteraffär, kursverksamhet, .....

Uppgiftslämnare, litt Torbjörn Håkansson, ägare .....  
 Ritningar .....  
 Arkivhandlingar .....

Hus nr	Husets funktion	Vån ant.	Grund mtr.	Stom mtr.	Fasad mtr.	Färg Fasad	Fön.	Dörr	Tak mtr. färg	Byggn. år b, l, u	Ombyggn. år
I	Affärer/ bostäder	2	S	B	SFS/ LFS	O G/GråV/Grå	O V/Grå	Trä	P Falsad R	u 1889	
II											
III											
IV											

Kommentar Det gamla huset gick ända ner till älven och kallades Mattsonska Basaren.  
 Det brann 1886. En ny avdelning av klädaffären kallas Bazaren. Byggnaden har en  
 vacker, rikt dekorerad, fasad. Det bör dock målas, fö. i gott skick.

Beskrivning av närmiljön Huset är byggt omkring en gård som mot älven avgränsas  
 av ett plank. Huvudbyggnaden ligger med fasaden mot Kungsgatan och är ihop byggd  
 med två flyglar mot älven. Gården används som p-plats.

Kv. Anden



Kv. Anden

Kvarteret domineras av stora byggnader, församlingshem, hyreshus, och hotell. Undantaget utgöres av en villa utmed Tegnérgatan. Hyreshusen ligger i kvarterets västra del med gavlarna mot Berseligatan. Både Tegnérgatan och Vasagatan har alléer. Hertig Karls-gatan är en stor genomfartsled med mycket trafik.

Kv. Anden: 3 Tegnérgatan 7. Villa i gult tegel 1940-tal, b.  
Trafikskola.

Kv. Anden: 1, : 6, : 5. Miljöbild utmed Berseligatan. Trä hyres-  
hus (i  $2\frac{1}{2}$  vån.) i gult tegel. 1945-1955, b.



..FILIPSTAD..... Stadsdel ..... Datum ..22/10.....  
 Fastighet .Ky. Anden: 2..... Film nr .F.68.....  
 Gatuadress .Hertig Karls gatan 7..... Karta .....  
 Fast:s namn .Församlingshemmet..... Sign .BM.LJ.....  
 Arkitekt .Tora Öberg..... *teckning Uwe*.....

Anl. art, tid, funktion (våning för våning) .Församlingshem.....  
 .....  
 .....  
 .....

öpgiftslämnare, litt .....  
 Ritningar .....  
 Arkivhandlingar .....

Hus nr	Husets funktion	Vån ant.	Grund mtr.	Stom mtr.	Fasad mtr.	Färg Fasad	Fön.	Dörr	Tak mtr. färg	Byggn. år b, l, u	Ombyggn. år
I	Församlingshem	2	S	B	SLL	G	Grå	Grå	2T	1924,	u.
II											
III											
V											

Kommentar .Enkla men fina takmålningar. Stor ljuskrona från Stadshotellet.  
 .Lampor från Ferlinskolans aula,  
 .....

Beskrivning av närmiljön .Gräver runt huset (en tillbyggnad för hiss).  
 .....  
 .....  
 .....  
 .....

..FILIPSTAD..... Stadsdel ..... Datum 791022.....  
 Fastighet Kv. Anden: 4 ..... Film nr F 68.....  
 Gatuadress Tegnergatan 9 ..... Karta .....  
 Fast:s namn Hotell von Schéele ..... Sign BM LJ.....  
 Arkitekt .....

Anl. art, tid, funktion (våning för våning) Hotell sedan 1968.....  
 .....  
 .....

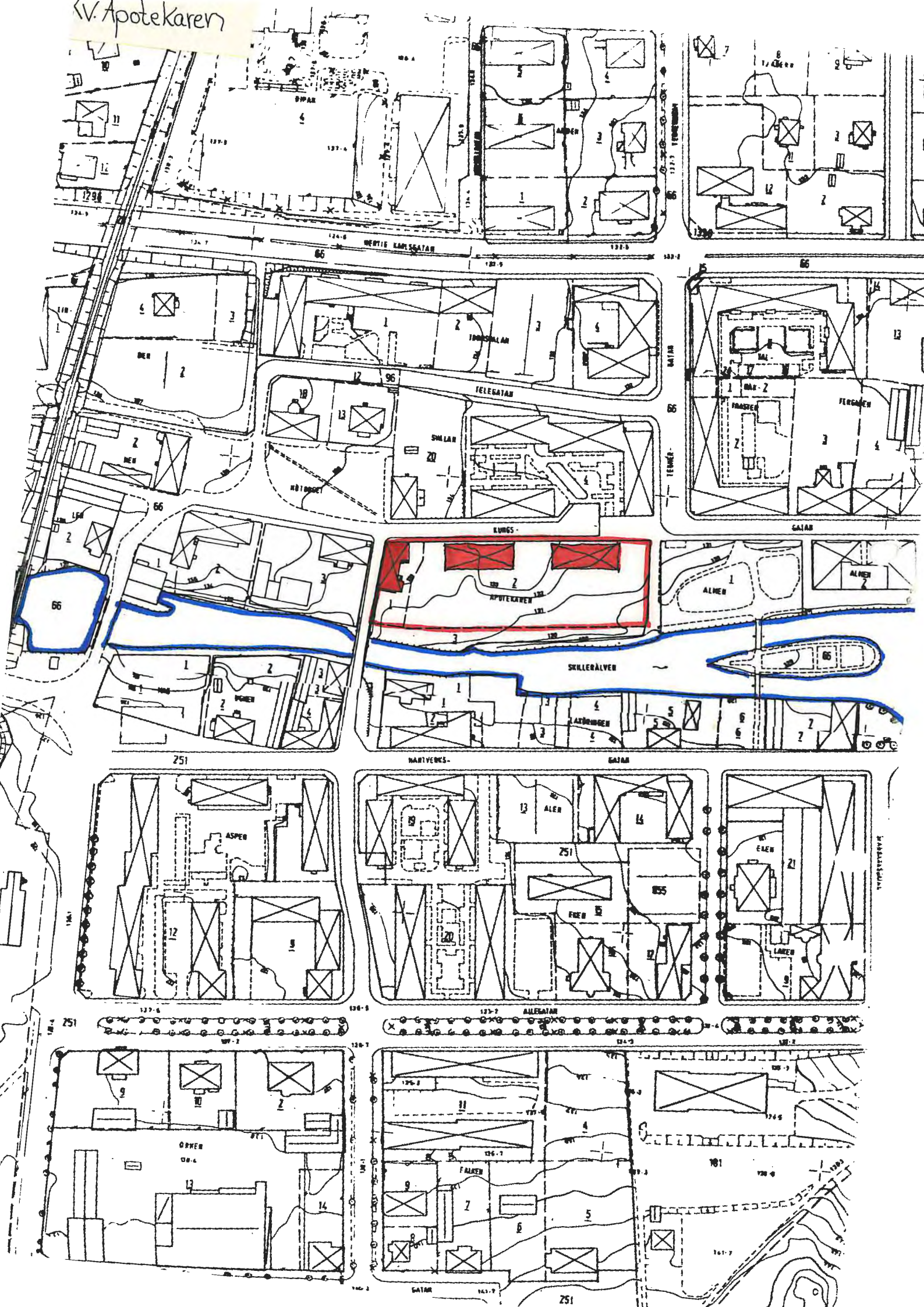
Uppgiftslämnare, lutt Gunborg Boman, ägare.....  
 Ritningar .....  
 Arkivhandlingar .....

Hus nr	Husets funktion	Vån ant.	Grund mtr.	Stom mtr.	Fasad mtr.	Färg Fasad	Fön.	Dörr	Tak mtr. färg	Byggn. år b, l, u	Ombyggn. år
I	Hotell	2½	Btg	Tg	Sprit	V	B	Trä	(Br) 2 Btg	u 1913	
II											
III											
V											

Kommentar .....  
 .....  
 .....

Beskrivning av närmiljön Grusad gång runt huset. Liten trädgård i väster med äldre fruktträd. Ligger naket mot Tegnergatan, Allé längs Tegnergatan och Vasagatan.  
 .....  
 .....

V. Apotekaren



### Kv. Apotekaren

Kvarteret avgränsas av Kungsgatan i norr och Skillerälven i söder. Bebyggelsen domineras av de två nybyggda hyreshusen längs Kungsgatan. Här låg bl.a. gamla apoteket tidigare. I hörnet mot Hötorget ligger ett gammalt trähus som kompletterar den fina miljön vid torget. Bebyggelsen ligger utmed Kungsgatan och lämnar större delen av tomten fri mot Skillerälven. F.n. håller man på att planera tomten med lekplatser och grönytor. Utmed älven växer höga vackra träd. Väster om kvarteret ligger Asphyttegatan, med asphyttebron, en gammal stenbro slagen i ett valv över älven. Bron har ett smitt järnräcke. Kvarteret är lite trafikerat då Kungsgatan är avstängd i öster och Asphyttegatan är mycket smal.

..FILIPSTAD..... Stadsdel ..... Datum ..790830.....  
 Fastighet Kv. Apotekaren:1..... Film nr F.18.....  
 Gatuadress Kungsgatan 2..... Karta .....  
 Fast:s namn "Klara på hörnet"..... Sign ..LJ.....  
 Arkitekt .....

Anl. art, tid, funktion (våning för våning) ..Studieförbund, bostäder.....  
 .....  
 .....

öpgiftslämnare, litt .....  
 Ritningar .....  
 Arkivhandlingar .....

+ gårdsfasad

Hus nr	Husets funktion	Vån ant.	Grund mtr.	Stom mtr.	Fasad mtr.	Färg Fasad	Fön.	Dörr	Tak mtr. färg	Byggn. år b,l,u	Ombyggn. år
I	Bostäder	2	S	T	SLP	G/V +FR	V	Gö	2T	1750-1800b	1938
II											
III											
V											

Kommentar Detta huset är troligen bland de äldsta, då det undgått bränderna.  
 När gamla apoteket revs, togs även portingången till detta hus bort

Beskrivning av närmiljön Trädgården vildvuxen. Tomten i öster har anpassats dåligt till apotekaren:1.

..FILIPSTAD..... Stadsdel ..... Datum 790830.....  
 Fastighet Kv. Apotekaren: 2..... Film nr F 18.....  
 Gatuadress Kungsg. 4 A-B, Kungsg. 6 A-B..... Karta .....  
 Fast:s namn ..... Sign LJ.....  
 Arkitekt Skanark AB Arkitekter SAR, Karlstad.....

Anl. art, tid, funktion (våning för våning) Hyreshus.....

Uppgiftslämnare, litt .....  
 Ritningar .....  
 Arkivhandlingar .....

Hus nr	Husets funktion	Vån ant.	Grund mtr.	Stom mtr.	Fasad mtr.	Färg Fasad	Fön.	Dörr	Tak mtr. färg	Byggn. år b,l,u	Ombyggn. år
I	Bostäder	2½	Btg	Btg	Tg	G	Br I	Glas Plåt	Papp	1979	
II	Förrådshus	1	Btg	B	SLP	R O	-	R O	Papp	1979	
III											
V											

Kommentar Två st. identiskt lika hyreshus. Dessa är mycket dåligt anpassade till den angränsade hötorgsbebyggelsen.

Beskrivning av närmiljön Trädgården, som vetter mot älven, håller på att planeras.



### Kv. Aspen

Ett kvarter med enbart hyreshus, byggda under 1950-talet. I Aspen 9 finns i bottenvåningen flera olika verksamheter. Aspen 9 har en gräsmatta på gårdssidan, medan Aspen 12 har stora hårdgjorda ytor med parkeringsplatser. Längs Järnväggsgatan finns en trädplantering. I mitten på Allégatan löper en allé. Kvarteret är ganska trafikerat runt om.

FILIPSTAD ..... Stadsdel ..... Datum 790824  
 Fastighet Kv. Aspen: 9 och 12 ..... Film nr F 1,2  
 Gatuadress Asphytteg. 12 A-D, 10, 10 A, Hantverksg. 4-5. .... Karta .....  
 Fastes nummer Järnvägsg. 1 A-C, 3 A-C, Alleg 3A-C ..... Sign ..... LJ  
 Arkitekt HSB:s riksförbund, ark. kontor.....

Anl. art, tid, funktion (våning för våning) Hyreshus, frisör, fotzoterapi, kontor.....

Oppgiftslämnare, litt .....

Ritningar .....

Arkivhandlingar .....

Hus nr	Husets funktion	Vån ant.	Grund mtr.	Stom mtr.	Fasad mtr.	Färg Fasad	Fön.	Dörr	Tak mtr. färg	Byggn. år b, l, u	Ombyggn. år
I	Bostäder	3	Btg	KS	Slät	Bg/Grå Gö/Br/G	V O	Trä	2T	1953, 1	
II	Bostäder									1960, 1	
III											
IV											

Kommentar Hela kvarteret ägs av HSB .....

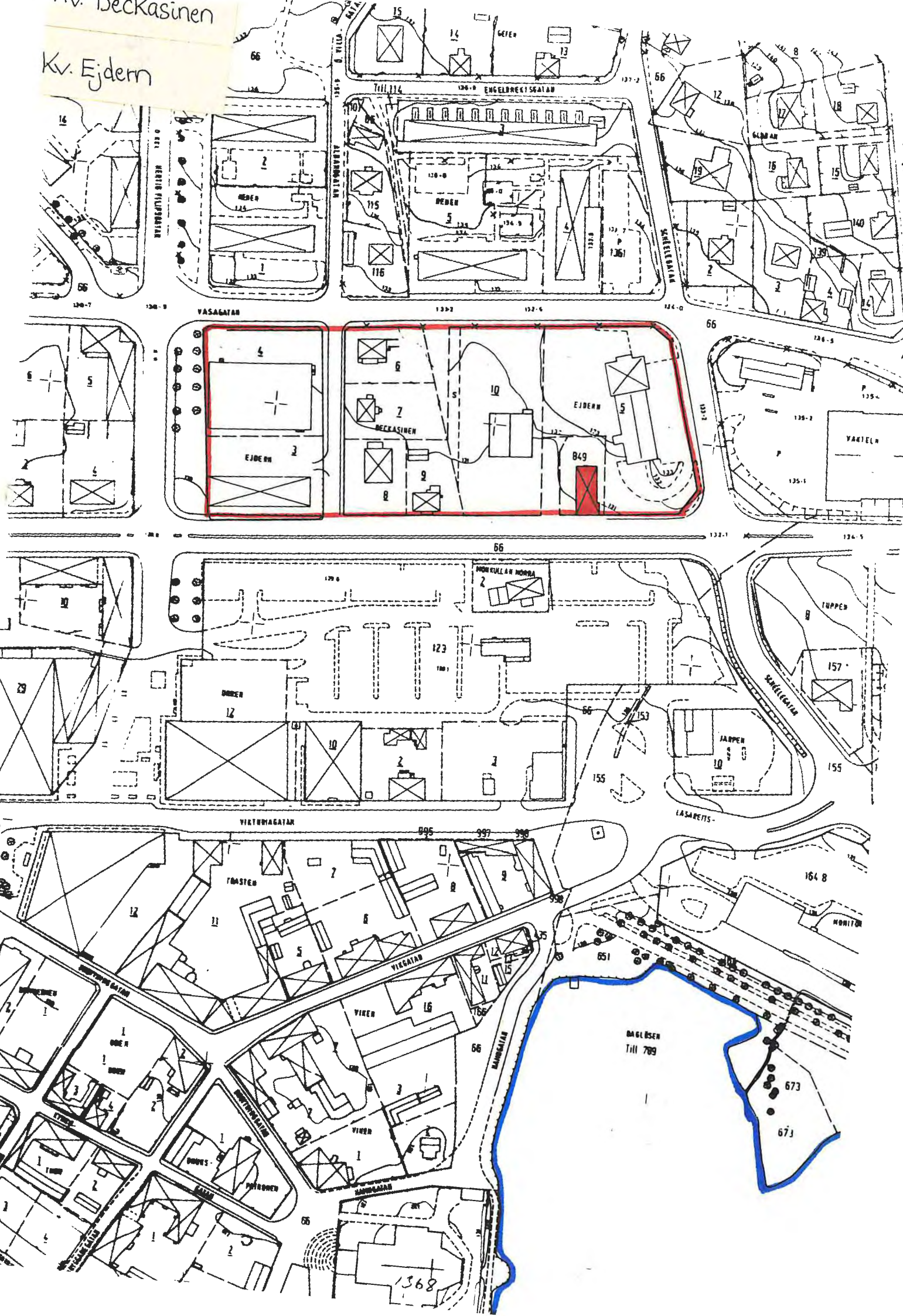
Beskrivning av närmiljön Valskötta trädgårdar med gräsmattor och prydnadsväxter. ....

Kv. Bagaren

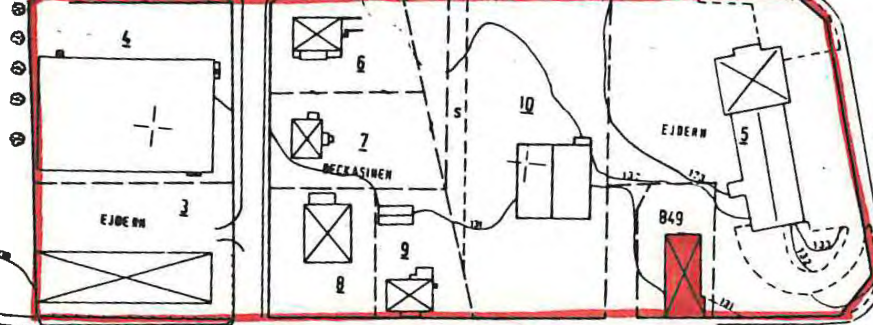
Se stadsdelen Jonstorp.

Kv. Beckasinen

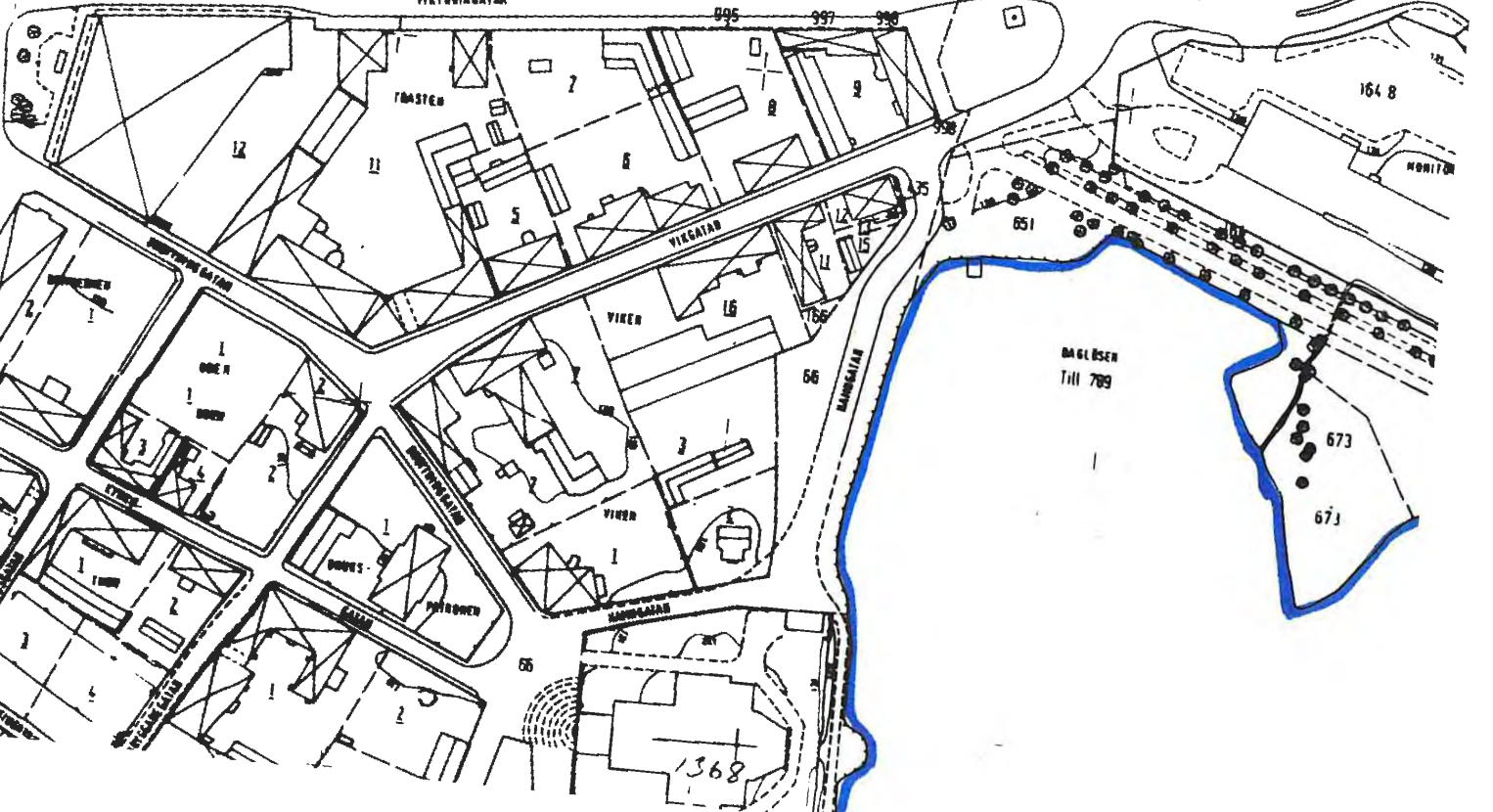
Kv. Ejdern



VASAGATAN



VIKTORIAGATAN



## Kv. Beckasinen och kv. Ejdern

Ett kvarter med industrier, hyreshus, villor och serviceinrättningar i en salig blandning. Kv. Ejdern: 3 är ett av de tidigaste hyreshusen i Filipstad och går under namnet Stockholmshuset. I byggnaden på kv. Ejdern: 4 låg tidigare Rosendahls bläckfabrik inrymd, numera har Kolpe patent och Bäckman sina verksamheter här. Fiat har en stor yta i kvarterets mitt för biluppställning som ger en tråkig miljö. Längst i öster ligger Brandstationens byggnad med stora asfalterade ytor. Ett trafikerat område med lite grönytor.

### Dokumenterat

- |                    |   |
|--------------------|---|
| Kv. Ejden: 3       | Albanogatan 1. Rött hyreshus i tegel (3vån) 1940-tal, b. <i>Joar Tengbom 1940</i> |
| Kv. Ejdern: 4      | Vasagatan 18. Industri- och kontorsbyggnad i gult tegel. 1950-tal, b.             |
| Kv. Beckasinen: 8  | Hertig Karlsgatan. Bensinstation, Gulf. Slutet av 1960-tal, b.                    |
| Kv. Beckasinen: 9  | Hertig Karlsgatan. Fiat bilförsäljning. Byggnad i rosa eternit.                   |
| Kv. Ejdern: 5      | Schéelegatan. Brandstation. Rött tegel. Tidigt 1960-tal.                          |
| Kv. Beckasinen: 10 | Hertig Karlsgatan. Fiat bilförsäljning. Gul plåtpanel. Ca 1975, b.                |
| Kv. Beckasinen: 6  | Vasagatan 20. Större bostadshus i grå puts. 1935-1945, b.                         |
| Kv. Beckasinen: 7  | Albanogatan 4. Större bostadshus i grå puts. 1935-1945, b.                        |

FILIPSTAD ..... Stadsdel ..... Datum 791026  
 Fastighet Kv. Ejdern Stg 849 ..... Film nr F 74  
 Gatuadress Hertig Karlsgatan ..... Karta .....  
 Fast:s namn ..... Sign BM LJ  
 Arkitekt .....

Anl. art, tid, funktion (våning för våning) Frikyrka. Frälsningsarmén.  
 .....  
 .....  
 .....

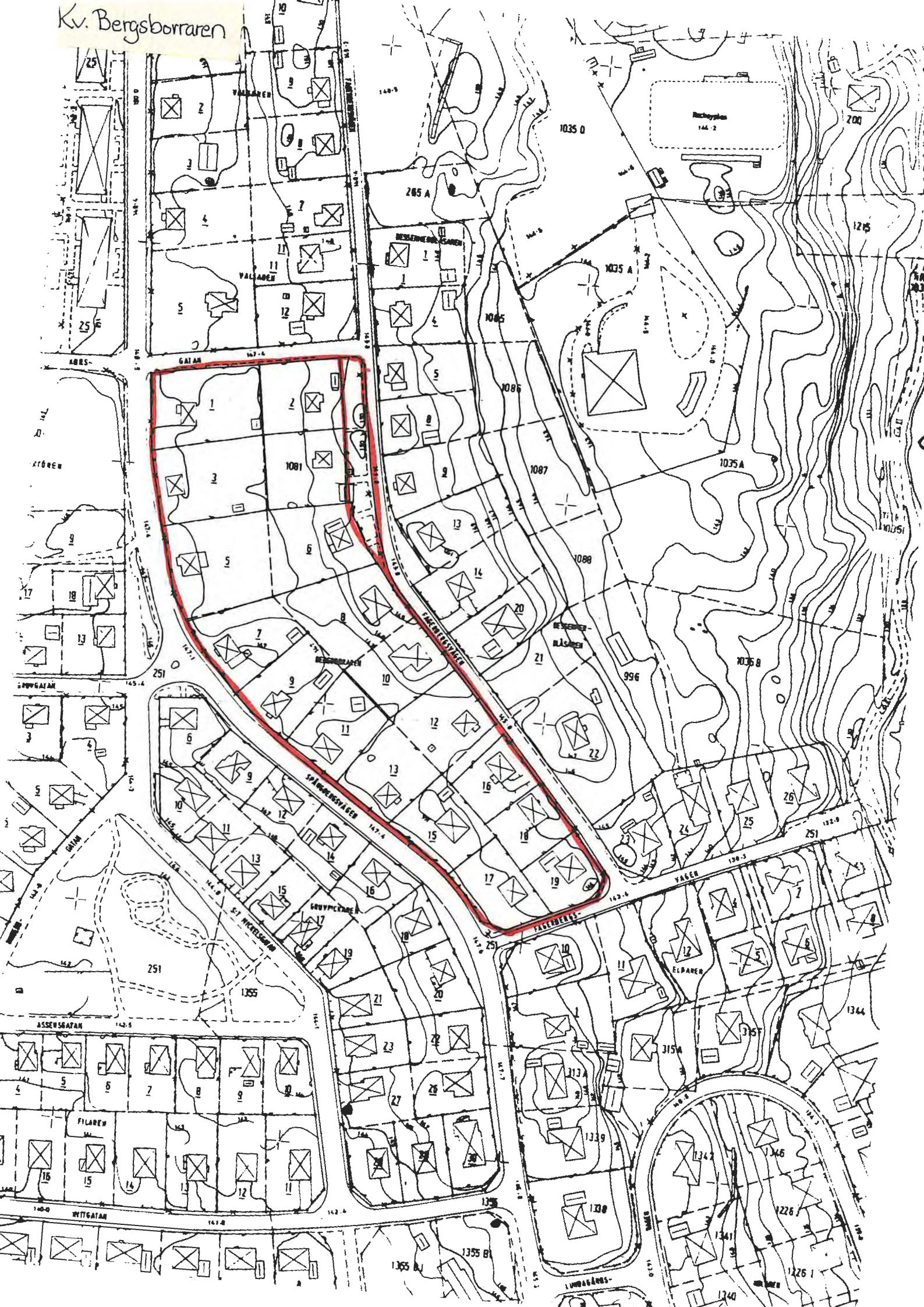
Öppgiftslämnare, litt .....  
 Ritningar .....  
 Arkivhandlingar .....

Hus nr	Husets funktion	Vån ant.	Grund mtr.	Stom mtr.	Fasad mtr.	Färg Fasad	Fön.	Dörr	Tak mtr. färg	Byggn. år b, i, u	Ombyggn. år
I	Kyrka	1-1½	S	B?	Et	V	Gö	Gö	(Gö) Falsad P	1893, 1	
II											
III											
IV											

Kommentar .....

Beskrivning av närmiljön Ligger mycket nära Hertig Karlsgatan. Omgiven av ogräs-  
 ytor och asfalt. Mycket trist.

Kv. Bergsborraren



## Kv. Bergborraren

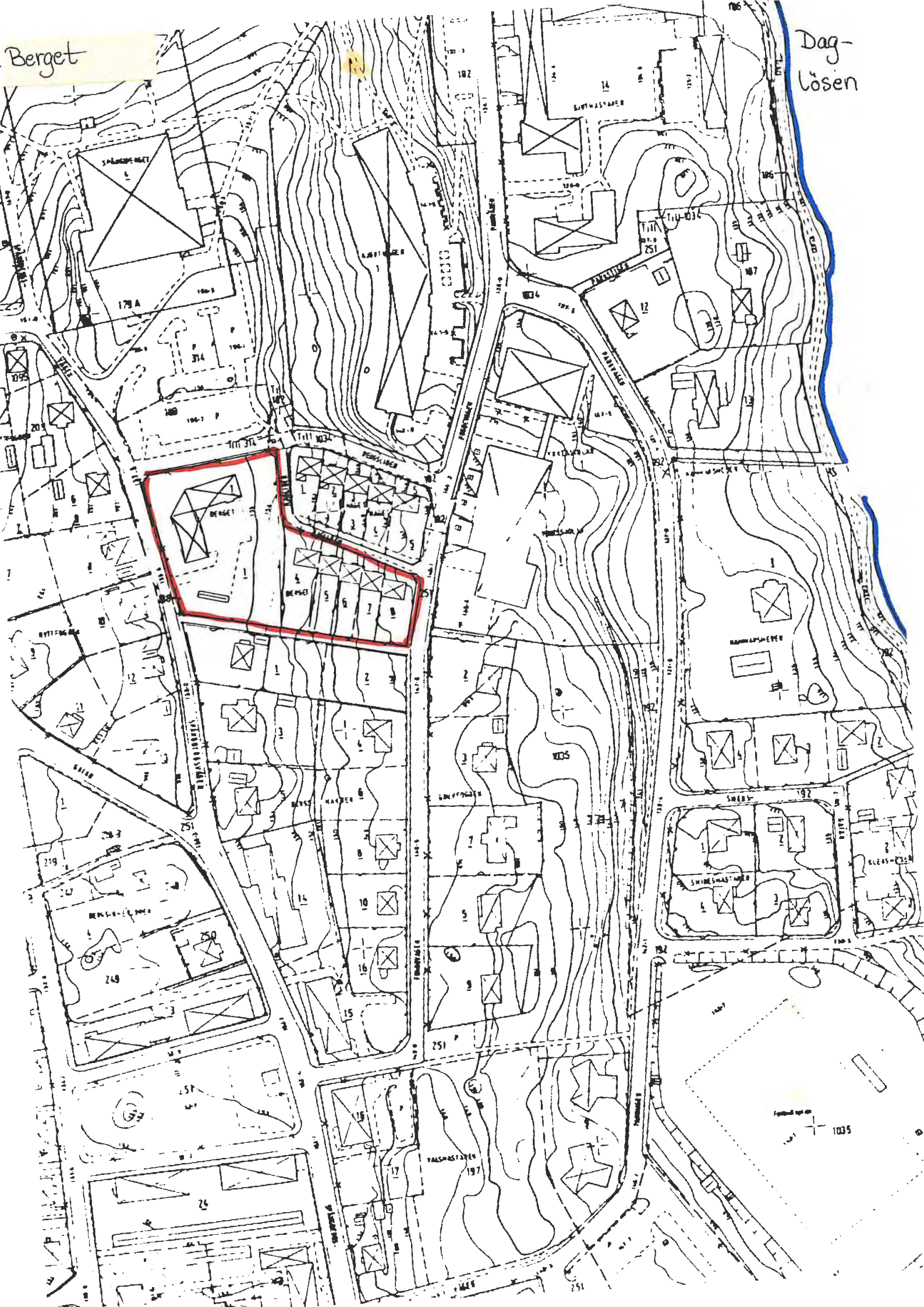
Ett långsträckt kvarter med villor längs Spångbergsvägen och Fagerbergsvägen. Kvarteret är heterogent i fråga om ålder, färgoch fasadmateriäl. Kvarteret har uppväxt vegetation längs den otrafikerade Fagerbergsvägen, spec. mycket tall och björk. Spångbergsvägen är "naknare" med låg vegetation. I norra delen av kvarteret, längs Fagerbergsvägen, ligger villorna inte ute i gatulivet, utan där växer en liten skogsdunge med tall och björk. En viss tendens till att växa igen med slyvegetation.

## Dokumenterat

- Kv. Bergborraren: 2 Fagerbergsvägen 12. Villa i grå eternit, 1930-tal, b.
- Kv. Bergborraren: stg 1081 Fagerbergsvägen 14. Villa i grå eternit, 1930-tal, b.
- Kv. Bergborraren: 6 Fagerbergsvägen 16. Villa i grön puts, ca 1950, b.
- Kv. Bergborraren: 8 Fagerbergsvägen 18. Gråputsad villa fr. slutet av 1950-talet, b.
- Kv. Bergborraren: 10 Fagerbergsvägen 20. Röd tegelvilla, 1940-t, b
- Kv. Bergborraren: 12 Fagerbergsvägen 22. Gråputsad villa, 1940-tal, b.
- Kv. Bergborraren: 16 Fagerbergsvägen 22A. Röd tegel villa, från 1960-tal, b.
- Kv. Bergborraren: 18 Fagerbergsvägen 22B. Vit tegelvilla fr. 1960-tal, b.
- Kv. Bergborraren: 19 Fagerbergsvägen 22C. Gul tegelvilla med brun träfasad. 1960-tal, b.
- Kv. Bergborraren: 17 Spångbergsvägen 51. Villa i gul plåt-panel, 1950-tal, b.
- Kv. Bergborraren: 15 Spångbergsvägen 49. Gul tegelvilla fr. 1960-talet.
- Kv. Bergborraren: 13 Spångbergsvägen 47. Villa i vitt mexi-tegel. 1940-tal, b.
- Kv. Bergborraren: 11 Spångbergsvägen 45. Vit tegelvilla fr. 1940-tal, b.
- Kv Bergborraren: 9 Spångbergsvägen 43. Röd tegelvilla. 1940-tal, b.
- Kv. Bergborraren: 7 Spångbergsvägen 41. Vitputsad villa. 1940-tal, b.
- Kv. Bergborraren: 5 Spångbergsvägen 39. Gul trävilla från 1940-tal, b.
- Kv. Bergborraren: 3 Spångbergsvägen 37. Gulputsad villa fr. 1930-tal, b.
- Kv. Bergborraren: 1 Spångbergsvägen 35. Vit trävilla från 1930-tal, b.

Berget

Dag-  
lösen



### Kv. Berget

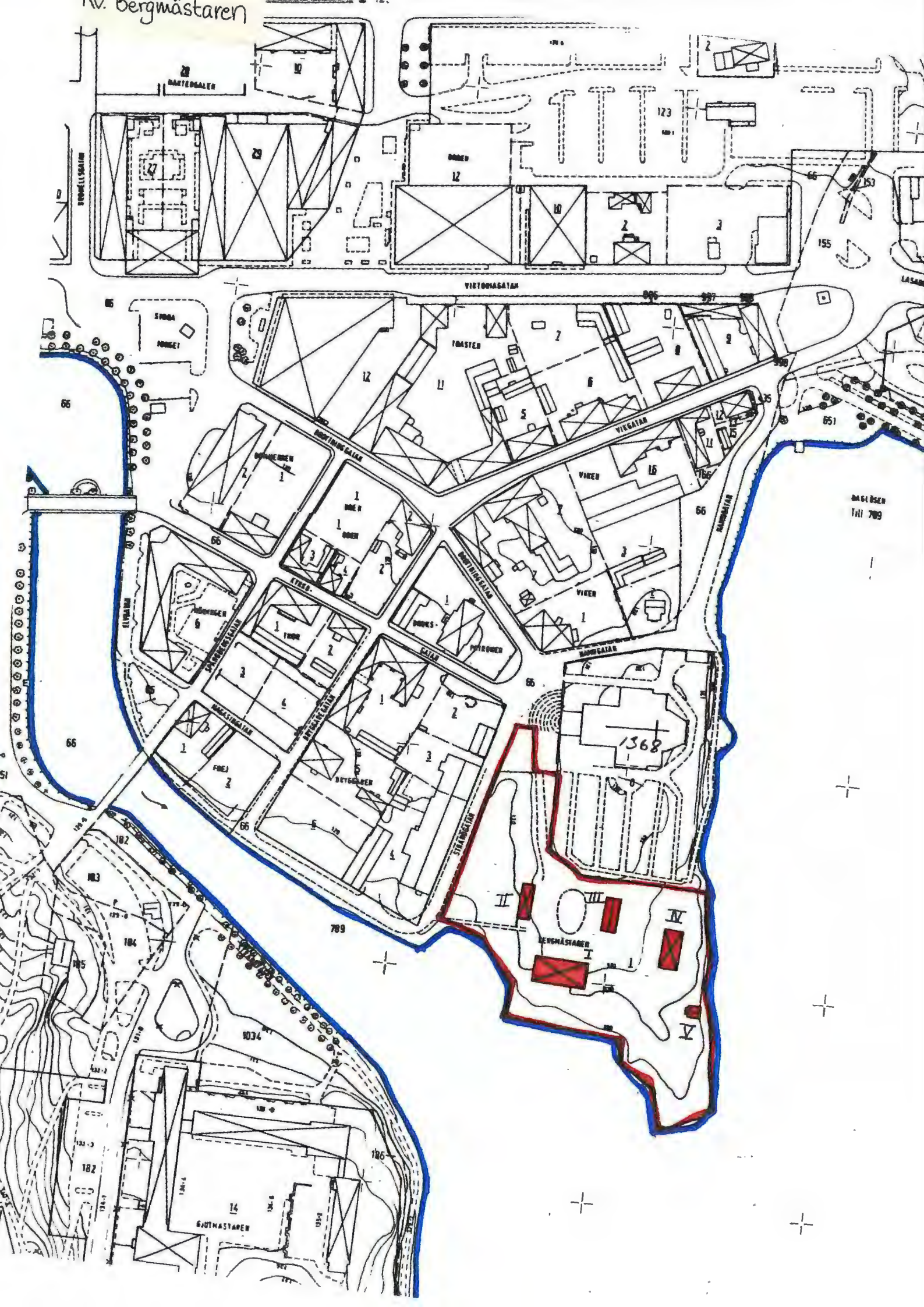
Ett mindre kvarter som domineras av Bergsskolans elevhem, som är byggt i vinkel. Runt byggnaden är gräsytor med ~~tuktade~~ träd. Resten av kvarteret upptas av en radhuslänga med 5 hus längs den otrafikerade Hagliden. Dessa hus är hållna i olika mjuka färger och är relativt oförändrade exteriört. Trädgårdarna är uppvuxna och ligger i söder. Alldeles bakom dessa ligger en liten gångstig, som kantas av höga björkar på dess södra sida.

### Dokument

Kv. Berget: 1 Bergsliden Bergsskolans elevhem "Uddeholmsgården" i grå puts. Ca 1955, u.

Miljöbild kv. Berget: 4, : 5, : 6, : 7, och : 8 längs Hagliden. Radhus i träpanel i olika färger, vit, röd, grön, gul och brun. 1958, u. Från Fogdevägen.

Nv. Bergmastaren



### Kv. Bergmästaren

Kvarteret består av en fastighet, den s.k. Bergmästargården. Gården är vackert belägen på en udde i Daglösen, strax söder om kyrkan. Gården består av en gul tvåvånings huvudbyggnad med två rödmålade flygelbyggnader. Gårdsplanen är grusad och i mitten finns en gräsronde. Gården är omgiven av uppvuxen trädgård och stora gräsmattor som vetter ner mot sjön i söder. Gården är f.ö. omgiven av lummig vegetation, som förstärker det avskilda och lugna läget. En parkeringsplats finns nordväst om elevhemmet. Gården är byggnadsminne.



FILIPSTAD ..... Stadsdel ..... Datum 790827  
 Fastighet Bergmästaren 1 ..... Film nr F 6  
 Gatuadress Strandgatan 2 ..... Karta .....  
 Fast:s namn Bergmästargården ..... Sign LJ  
 Arkitekt .....

Anl. art, tid, funktion (våning för våning) . Elevhem för bergskolan med matsal i .....  
 bottenvåningen, elevrum i andra våningen.  
 .....  
 .....

Uppgiftslämnare, litt .....  
 Ritningar .....  
 Arkivhandlingar .....

Hus nr	Husets funktion	Vån ant.	Grund mtr.	Stom mtr.	Fasad mtr.	Färg Fasad	Fön.	Dörr	Tak mtr. Färg	Byggn. år b, i, u	Ombyggn. år
I	Elevhem	2	S	T	SLL	GO	FÖGÖ Omfatt Grå	GÖO	SK	1775- 1780, I	
II	Vaktmästarbostad Elevlägenheter	1½	Btg	B	SLP	FR	VO	GråO	SK	1968- 1970, I	Återuppför efter bran
III	Uthus	1½	S	T	SLP	FR	VO	S	SK	1775- 1780, I	
IV	Elevbostad	2	Btg	B	SLL	FR	VO	Trä	1F	1946, I	Tillbyggt 1959

V Arkiv 1 S Tg Slät G GÖ O Grå O P X 1871, I  
 Kommentar .....

Bergmästargården är byggnadsminne. Gamla bergmästarbostället låg tidigare i  
 kv. Bryggaren, men efter branden 1775, flyttades det till nuvarande plats.

Fram till 1937 har gården bebotts av bergmästare. 1945 blev gården elevhem

beskrivning av närmiljön till bergsskolan. Ombyggnaden ritades av Ark. Erik Fant

i Stockholm. Ladugården revs för att ge plats åt elevhemmet IV. Arkivet V,

gamla bergmästararkivet, används numera av eleverna.

BESKRIVNING AV NÄRMILJÖN: Gården har en uppvuxen trädgård med stora gräsytor  
 som sluttar ner mot vattnet.

OBS! Nyuppflyttad på ny plats (nuvarande) efter branden  
 1775.

Kv. Bergsfogden



### Kv. Bergsfogden

Ett äldre villakvarter med hus längs Asphyttegatan, Stigaregatan, Blombackavägen o. Färnebogatan. De flesta villorna har dock renoverats så kraftigt att deras urspr. karaktär har försvunnit. Trädgårdarna är uppvuxna och har gott om uppvuxna björkar och andra lövträd. I kvarterets norra del ligger två större tomter obebyggda. Dessa tomter har fullvuxna lindar och rönnar utmed Blombackavägen. Asphyttegatan har en vacker allé.

### Dokument

Kv. Bergsfogden :3	Blombackavägen 5	Större villa i gul puts. 1940-tal, b.
Kv. Bergsfogden :5	Blombackavägen 7	Villa i grön träpanel. 1930-tal, b.
Kv. Bergsfogden :7A	Blombackavägen 9	Villa i beige puts. 1935-1945, b.
Kv. Bergsfogden :7B	Blombackavägen 11	Större villa klädd med gul träpanel. 1940-tal, b.
Kv. Bergsfogden :10	Blombackavägen 13	Större villa klädd med grå puts. 1940-tal, b.
Kv. Bergsfogden :12	Stigaregatan 5	Villa i rosa eternit, från 1930-tal, b.
Kv. Bergsfogden :13	Färnebogatan 4	Villa i röd träpanel. 1910-1920, b.
Kv. Bergsfogden :11	Färnebogatan 2	Funkisvilla i grågul puts 1935-1945, b.
Kv. Bergsfogden :14	Asphyttegatan	Villa i rosa puts. 1940-tal, b.
Kv. Bergsfogden :4	Asphyttegatan 30	Villa i beige träpanel. 1920-tal, b.

FILIPSTAD ..... Stadsdel ..... Datum 791008  
 Fastighet Kv. Bergsfogden :6 ..... Film nr F 54  
 Gatuadress Asphyttegatan 32 ..... Karta .....  
 Fast:s namn ..... Sign BM LJ  
 Arkitekt Firma Egna hem Vetlanda .....

Anl. art, tid, funktion (våning för våning) Egna hem byggt för fröknarna Larsson.  
 .....  
 .....  
 .....

Uppgiftslämnare, litt Ritningar .....  
 Ritningar .....  
 Arkivhandlingar .....

Hus nr	Husets funktion	Vån ant.	Grund mtr.	Stom mtr.	Fasad mtr.	Färg Fasad	Fön.	Dörr	Tak ntr. färg	Byggn. år b,i,u	Ombyggn. år
I	Bostadshus	1½	Btg	B	SLL	VO	BO	BO	2T	1931,u	
II	Garage	1	S	B	SSP	FR	-	Br i Papp		1930-1940,b.	
III											
IV											

Kommentar .....

Beskrivning av närmiljön En liten trädgård med frukträd och bärbuskar. Flera stora björkar vid gavelsidorna. Grusgång runt huset. Framför huset mot Asphyttegatan, en öppning med en halvmåneformad gräsmatta och grusväg runt.



.. FILLIPSTAD..... Stadsdel ..... Datum 7.21.008.....  
 Fastighet Kv. Bergsfogden.:15..... Film nr F.54.....  
 Gatuadress Asphytttegatan.36..... Karta .....  
 Fast:s namn ..... Sign .BM.LJ.....  
 Arkitekt .....

Anl. art, tid, funktion (våning för våning) Större bostadshus. Urspr. byggt för och.....  
 .. av apotekare Ringström.....  
 .....  
 .....

Uppgiftslämnare, litt Årtal inskrivet på huset.....  
 Ritningar .....  
 Arkivhandlingar .....

Hus nr	Husets funktion	Vån ant.	Grund mtr.	Stom mtr.	Fasad mtr.	Färg Fasad	Fön.	Dörr	Tak mtr. färg	Byggn. år b,l,u	Ombyggn. år
I	Bostadshus	2	Btg	B	SLL	G P	VP	Gö P	1 T	1930,u	
II	Pergula	-	-	B	-	VO	-	-	-	1930,u	
III	Lusthus	1	S	B	SLL	Gö O	Gö O	Gö O	E	1930,u	
IV	Garage	1	Btg	Btg	Slät	V	Gö	Gö P	Papp	1950- 1960,b	

Kommentar Fått diplom.....  
 .....  
 .....

Beskrivning av närmiljön Stor trädgård bakom huset i söder. Stor stenlagd terrass  
 intill huset i söder. Ligger högt omgärdad av en huggd stenmur. Runt huset  
 går också en mycket fin halvhög stenmur. Från husets baksida leder en stensatt  
 gång fram till en pergula i trädgårdens södra del. Mycket uppvuxna träd f.f.a.  
 björk och gran. Få nytto- och prydnadsväxter.  
 .....

### Kv. Bergsingenjören

Ett kvarter som till hälften står obebyggt. I söder gränsar kvarteret till Bergslagstorget utmed vilken två hyreshus i tre våningar ligger. Utöver dessa finns två bostadshus, varav ett fått helt nytt fasadutseende. Stg 248 ser ut som ett litet torp och ligger inbäddat i en grönska som gör det omöjligt att se utifrån. Tyvärr har huset fått nya fönster och ny dörr som ej överensstämmer med huset i övrigt. En gammal väg går längs huset i norr och dess uthus ligger utmed denna. Har karaktären av lummig landsortsväg. Bergslagstorget har en stor lekplats i mitten med fotbollsplan. Några få träd i lekplatsens ytterkanter. Sterilt! Trafikerade gator i öst och väst som ger buller.

### Dokumenterat

Kv. Bergsingenjören :13	Bergslagstorget. Två hyreshus i gul resp. rosa puts. 1950-tal, b. Konsumbutik i nedre botten.
Kv. Bergsingenjören Stg 248	Asphyttegatan ? Rött bostadshus i trä. 1910-1920, b. Rött uthus.
Kv. Bergsingenjören Stg 250	Spångbergsvägen 22. Villa klädd i vit plåtpanel. 1920-tal, b.



Nv. Bergskonduktören



### Kv. Bergskonduktören

Ett kvarter där över hälften av ytan upptas av fastigheten Stg 260. Detta är ett äldre timmrat hus som från början varit jordbruksfastighet. Dess ägor har tidigare sträckt sig över kv. Gruvingenjören. Fastigheten har sina ekonomibyggnader kvar. Kvarteret har i övrigt, villor från 1940-talet och tidigt 1950-tal. Bland dessa villor dominerar fasadbeklädnader i eternit. Både Spångbergsvägen och Färnebogatan är trafikerade. Villorna har uppvuxna trädgårdar med låg vegetation och fruktträd.

- Kv. Bergskonduktören :11 Färnebogatan 37. Villa klädd i vit eternit, 1940-tal, b.
- Kv. Bergskonduktören :16 Färnebogatan 39. Villa i brun puts, 1940-tal, b.
- Kv. Bergskonduktören :15 Gruvgatan 17. Villa i vit eternit, 1940-tal, b.
- Kv. Bergskonduktören :14 Gruvgatan. Villa i grå puts, 1940-t. b.
- Kv. Bergskonduktören :13 Spångbergsvägen 54. Villa i grön eternit, 1940-tal, b.
- Kv. Bergskonduktören :18 Spångbergsvägen 52. Villa i vit eternit, tidigt 1950-tal, b. Bilelektrisk firma i källaren.
- Kv. Bergskonduktören :17 Spångbergsvägen 52. Villa i röd träpanel, 1930-tal, b.



FILIPSTAD ..... Stadsdel ..... Datum 791010  
 Fastighet Kv. Bergskonduktören :9, :10 och stg 260 ..... Film nr F 58  
 Gatuadress Korsgatan ..... Karta .....  
 Fast:s namn Lorensberg ..... Sign BM LJ  
 Arkitekt .....

Anl. art, tid, funktion (våning för våning) ..... Urspr. en jordbruksfastighet.  
 .....  
 .....

Uppgiftslämnare, litt .....  
 Ritningar .....  
 Arkivhandlingar .....

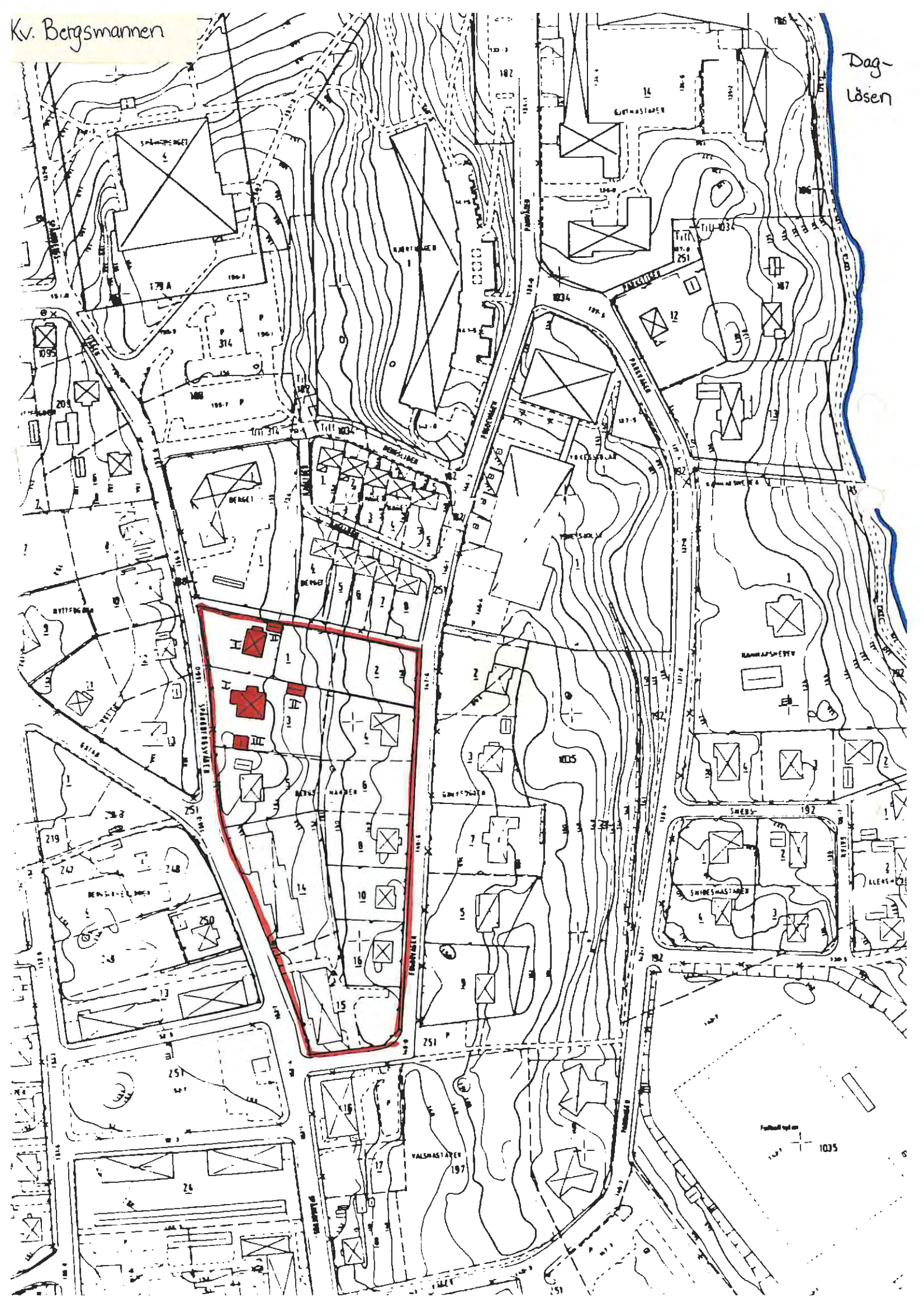
Hus nr	Husets funktion	Vån ant.	Grund mtr.	Stom mtr.	Fasad mtr.	Färg Fasad	Fön.	Dörr	Tak mtr. färg	Byggn. år b, l, u	Ombyggn. år
I	Bostadshus	2	SS	T	SLL	GO	VO	GO VO	SK	1880- 1900,	b.
II	Lillstuga	1	SS	B	SLL	FR	VO	Gö	SK	1890- 1910,	b.
III	Ladugård	1	SS/S	SS/B	Slät/ SIP	V/FR	V	S	1T	1890- 1910,	b.
IV	Uthus	1	S	B	SLL	FR	-	S	P	1920- 1930,	b.
V	Garage	1	S	KS/B	-/SSP	-/FR	-	S	1T	1940-1950,	b.

Kommentar .....  
 .. Ladugården förfallen .....

Beskrivning av närmiljön Stor trädgård som upptar halva kvarteret. I öster och  
 .. söder till största delen slagna vallar. Själva trädgården närmast runt huset  
 .. med gamla fruktträd och bärbuskar. Inga prydnadsväxter. Bakom lillstugan och  
 .. bostadshuset mot Färnebogatan står flera björkar på rad. Grusad plan framför  
 .. ladugården. En liten pump bakom lillstugan. ....

Kv. Bergsmannen

Daglösen



### Kv. Bergsmannen

Ett kvarter som domineras av fastigheter från uppskattningsvis 1950-talet. Längs Fogdevägen ligger tre villor intill varandra som överensstämmer i form och storlek. Kvarteret har villor såväl som både större och mindre hyreshus. Ett heterogent kvarter med olika karaktärer. I södra delen av kvarteret förenas Spångbergsvägen med den stora Asphyttegatan, som därmed blir starkt trafikerad. Övriga gator är mycket lugna ur trafikhänseende. Villorna har uppvuxna trädgårdar.

### Dokumenterat

Kv. Bergsmannen :5	Spångbergsv. 15	Villa i rosa puts, 1950-t.b.
Kv. Bergsmannen :14	Spångbergsv. 17A-C	"Radhus" i gulgrå eternit, 1949, u.
Kv. Bergsmannen :15	Spångbergsv. 19	Hyreshus i grå puts, 1950-tal, b.
Kv. Bergsmannen :16	Fogdevägen 14	Villa i grå puts, 1950-t.b.
Kv. Bergsmannen :10	Fogdevägen 12	Villa i brun puts, 1950-tal, b.
Kv. Bergsmannen :8	Fogdevägen 10	Villa i gul puts, 1950-tal, b.
Kv. Bergsmannen :4	Fogdevägen 4	Röd tegelvilla från tidigt 1960-tal, b.

... FILLIPSTAD ..... Stadsdel ..... Datum 7.9.1904.....  
 Fastighet Kv. Bergsmannen :1 ..... Film nr F. 51.....  
 Gatuadress Spångbergsvägen 11 ..... Karta .....  
 Fast:s namn ..... Sign BM LJ.....  
 Arkitekt Birger Carlsson (förste ägaren).....

Anl. art, tid, funktion (våning för våning) Villa.....

Uppgiftslämnare, lutt Bengt Holmgren, byggnadsinspektör.....

Ritningar .....

Arkivhandlingar .....

Hus nr	Husets funktion	Vån ant.	Grund mtr.	Stom mtr.	Fasad mtr.	Färg Fasad	Fön.	Dörr	Tak mtr. färg	Byggn. år b, l, u	Ombyggn. år
I	Bostadshus	1½	Btg	B	Sprit	Grå	VO	1 Trä 2 Gö	1T	1930, u.	
II	Garage	1	Btg	B	Sprit	Grå	—		1T	1950, b.	
III											
IV											

Kommentar Byggt av och för Birger Carlsson - lektor på Bergsskolan. Huset helt orört sedan 1930. Hallen klädd i träkasset som har små blyerts målningar. Köket har vedspis. Sifferlagd yta närmast bakom huset (i öst). Huset renoverats interiört 1980.  
 Fagerkvist - som målat i kassetena i hallen och på spisen.

Beskrivning av närmiljön Största delen av trädgården är bakom huset. Ligger i terasser med trappor emellan. Domineras av fruktträd. Längs tomtgränsen i norr, stora, höga björkar. En stenlagd gång går mitt i, och rakt genom hela trädgården på östsidan ner till Fogdevägen.

.. FILLIPSTAD..... Stadsdel ..... Datum 7.9.1904.....  
 Fastighet .Kv. Bergsmannen :3..... Film nr .F.51.....  
 Gatuadress Spångbergsvägen.13..... Karta .....  
 Fast:s namn ..... Sign .BM LJ.....  
 Arkitekt .....

Anl. art, tid, funktion (våning för våning) ..Större villa.....  
 ..II tidigare varit gårdskarlsbostad.....

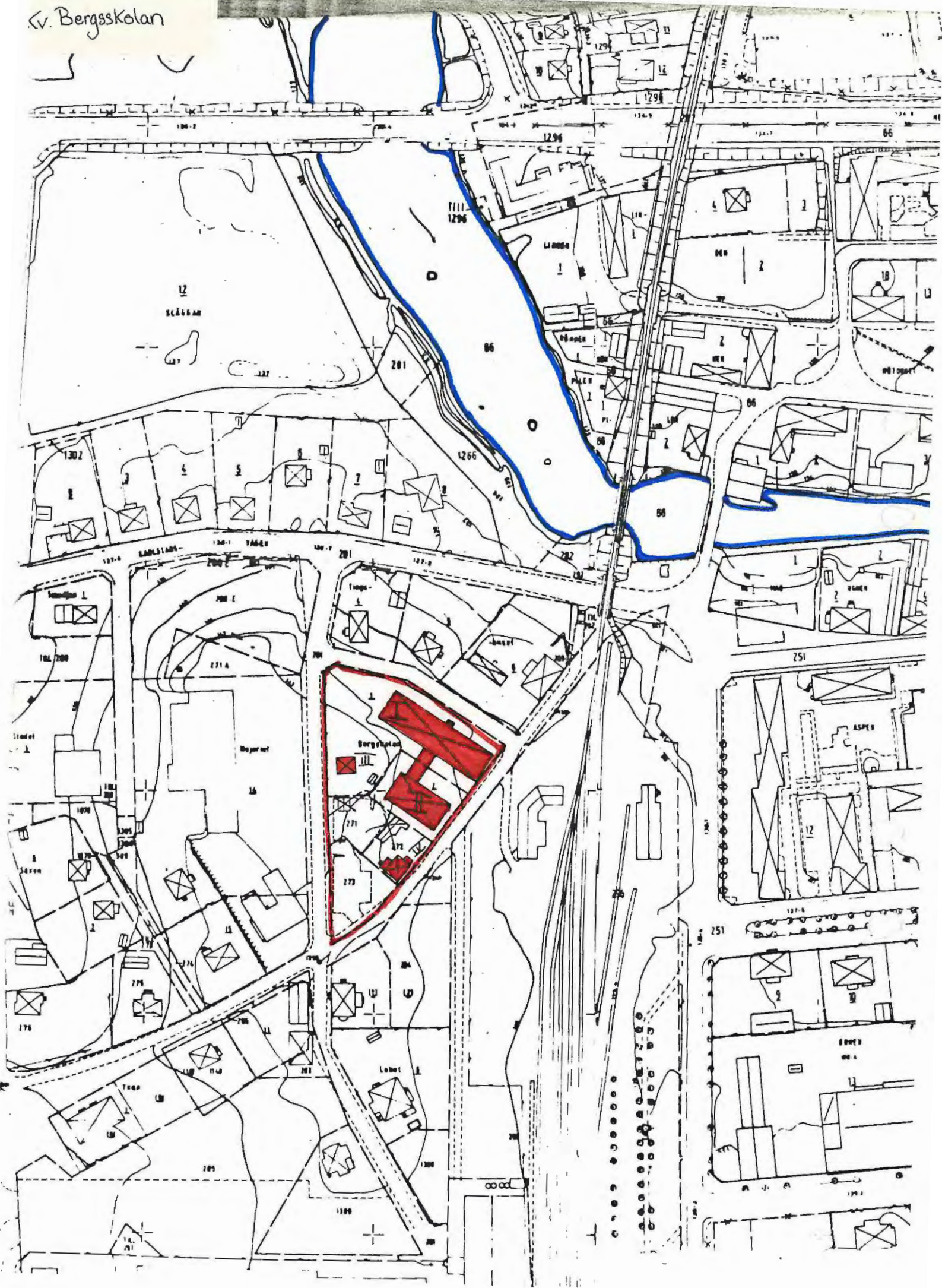
Uppgiftslämnare, litt .....  
 Ritningar .....  
 Arkivhandlingar .....

Hus nr	Husets funktion	Vån ant.	Grund mtr.	Stom mtr.	Fasad mtr.	Färg Fasad	Fön.	Dörr	Tak mtr. färg	Byggn. år b,1,u	Ombyggn. år
I	Bostadshus	2	Btg	B	Sprit	V	V	Trä	2T	1907,	u.
II	Bostadshus	1½	Btg	B	LFS	FR	Fö VO Omfatt Gö Gö		Papp	1907,	b.
III	Garage	1	Btg	KS	Slät	V	-	Grå	P	1970-tal,	b.
IV											

Kommentar Varit tjänstebostad för Wasa Knäckebröd en tid.....

Beskrivning av närmiljön En rejäl trädgård som till största delen breder ut sig bakom huset. Här växer flera äldre fruktträd. Här ligger också en brunn vid en rosenrabatt. Huset har trästaket i öster och söder. Intill grindarna står en stor kastanj.

Kv. Bergskolan



### Kv. Bergsskolan

Kvarteret upptages nästan helt av skolbyggnaderna. Nybyggnaden till den äldre skolan är anpassad i form, färg, material och storlek. Glaspassagen uppseendeväckande modern. I kvarterets södra del ligger en äldre bostadsfastighet i trä som de senaste åren används av skolans elever som bostad. Står sedan våren 1979 tomt, då huset avses att rivas. Väster om gamla skolan ligger en mindre tjänstebostad med uppvuxen trädgård. Kvarteret ligger lugnt med lite trafikerade gator. Stora delar av kvarteret utnyttjas för parkering.

FILIPSTAD ..... Stadsdel ..... Datum 790905.....  
 Fastighet Kv. Bergskolan :1 och :2 + stg 272 ..... Film nr F 21, F 23.....  
 Gatuadress Kalhyttvägen 4 (Bagaregatan 3 för III) ..... Karta .....  
 Fast:s namn Bergsskolan ..... Sign BM LJ.....  
 Arkitekt F. Wijnblad. Tillbyggnad 1903. C.J. Bergström, fil. lic. Knut Winge.

Anl. art, tid, funktion (våning för våning) Skola för bergsingenjörer + tjänste-  
 bostad och f.d. elevhem.

Uppgiftslämnare, litt Uppgifter om skolan uppsatta i samlingsrum.  
 Ritningar .....  
 Arkivhandlingar .....

Hus nr	Husets funktion	Vån ant.	Grund mtr.	Stom mtr.	Fasad mtr.	Färg Fasad	Fön.	Dörr	Tak mtr. färg	Byggn. år b,l,u	Ombyggn. år
I	Skola	2	S		Sprit	G (grågul)	V	Trä	SK	1870	1903, 1938 och 1959
II	Nybyggnad	2	Cem	Btg	Sprit	G (grågul)	-	Glas	SK	1968-1969	l.
III	Bostadsfastighet	1	Btg	B	SLL	GP	Br	Br	(R) 1T	1945-1960	b.
IV	Elevhem	2	S	T	LFS SFS SLL	GO	R Fönster V Omfatt.	R	1T	1860-1880	Rivet 1980 b.

Kommentar Huset påbyggt i tre omgångar, 1903, 1938, 1959, ej påbyggt på höjden.  
 Nybyggnad tillkom 1968-1969 som förbinds med gamla skolan genom en glasad passage. Gamla skolan, valmat tak, tjänstebostaden (III), pyramidtak.  
 IV har profilerad locklist, V ett uthus.

Beskrivning av närmiljön Ligger relativt lugnt med någon liten grönska.  
 Grusade och asfalterade planer närmast skolbyggnaden. Mycket utnyttjas för bilparkering. Nr III är tjänstebostad som har en tilltagen trädgård med uppvuxna björkar.



### Kv. Bergssprängaren

Ett villakvarter som ligger i västsluttningen med utsikt över Färnsjön. Villorna är i huvudsak från 1950- och 1960-talen. Villorna från 1960-talet är i rött tegel och dominerar området. Trädgårdarna är uppvuxna och den storväxta tallen är vanlig i kvarterets mitt. Gatorna är i princip otrafikerade.

### Dokumenterat

Kv. Bergssprängaren :4	Blombackav. 30	Röd tegelvilla från 1960-talet, b.
Kv. Bergssprängaren :5	Blombackav. 32	Röd tegelvilla från 1960-talet, b.
Kv. Bergssprängaren :7	Jonstorpsv. 7	Villa klädd i grå eternit från 1940-tal, b.
Kv. Bergssprängaren :1	Järnvägsg. 43	Mindre villa i vit träpanel från 1950-tal, b.
Kv. Bergssprängaren :2	Ängsbacken 4	Mindre villa i grå eternit, 1950-tal, b.
Kv. Bergssprängaren :3	Ängsbacken 6	Röd tegelvilla från 1960-tal, b.

FILIPSTAD ..... Stadsdel ..... Datum 791008  
 Fastighet Kv. Bergsprängaren :6 ..... Film nr F 55  
 Gatadress Jonstorpsvägen 10 ..... Karta .....  
 Fast:s namn ..... Sign BM LJ .....  
 Arkitekt .....

Anl. art, tid, funktion (våning för våning) Villa, Från början 2-familjshus.  
 .....  
 .....

Uppgiftslämnare, litt .....  
 Ritningar .....  
 Arkivhandlingar .....

Hus nr	Husets funktion	Vån ant.	Grund mtr.	Stom mtr.	Fasad mtr.	Färg Fasad	Fön.	Dörr	Tak mtr. färg	Byggn. år b, l, u	Ombyggn. år
I	Bostadshus	1½	Btg	B	LFS	GP	BrP	Trä	(Br) 2Btg	1925-1935,	b.
II											
III											
IV											

Kommentar Byggt för Wester som var anställd vid järnvägen.  
 .....  
 .....

Beskrivning av närmiljön Har grusad ingång från Jonstorpsvägen med tre gigantiska tallar. Ytterligare tre jättetallar står på husets västsida och fyra stycken på norrsidan. Hög häck i norr, väster och söder. På södersidan, ett litet köksland. I övrigt bara gräsmattor.  
 .....  
 .....



### Kv. Bergsrätten

Ett kvarter med 13 villor av samma hustyp från 1950-talet (b). Husen varierar sinsemellan i fråga om fasadmateriäl och tillbyggnader. Fasadteglet dominerar i gult eller vitt. Färgskalan är ljus hållen överhuvudtaget i kvarteret. Trädgårdarna har över lag, låg vegetation. Kvarterets gator är otrafikerade med undantag för Färnebogatan.

### Dokumenterat

Kv. Bergsrätten	Miljöbild längs Ringebogatan.
Kv. Bergsrätten	Miljöbild längs Gruvgatan.
Kv. Bergsrätten	Miljöbild längs Assensgatan.



## Kv. Bessermerblåsåren

Kvarteret har villor utmed Fagerbergsvägen, som i söder gör en krök och fortsätter österut mot Daglösen. Villorna utmed vägen här är i rött tegel och är från 1960-talets slut. Dessa villor ligger i sluttning mot sjön och har en underbar utsikt. De övriga villorna i kvarteret är av varierande ålder och bland de äldre har de flesta fått ny fasadbeklädnad. Öster om kvarteret ligger ett uppvuxet grönområde (tall, asp och björk). Fagerbergsvägen är mycket lummig och otrafikerad. Fastigheten kv. Bessermerblåsåren :22 har varit en jordbruksfastighet och från vilken tomterna i väster och söder avstyckats av.

## Dokumenterat

- Kv. Bessermerblåsåren :1 Fagerbergsv. 3. Röd tegelvilla.  
Kraftigt renoverad.
- Kv. Bessermerblåsåren :4 Fagerbergsv. 5. Villa i gul eternit.  
1930-tal, b.
- Kv. Bessermerblåsåren :5 Fagerbergsv. 7. Villa i vit eternit.  
1940-tal, b.
- Kv. Bessermerblåsåren :8 Fagerbergsv. 9. Villa i vit träpanel.  
1940-tal, b.
- Kv. Bessermerblåsåren :9 Fagerbergsv. 11. Villa i gul träpanel.  
1930-tal, b.
- Kv. Bessermerblåsåren :13 och 14 Fagerbergsv. 13 och 15. Villor  
från 1950-talet, b.
- Kv. Bessermerblåsåren :20 Fagerbergsv. 15. Villa i vitt mexi-  
tegel. 1960-tal, b.
- Kv. Bessermerblåsåren Miljöbild längs Fagerbergsvägen.  
(Kvarterets södra del) Röda tegel-  
villor från 1960-talet.

..FILLIPSTAD..... Stadsdel ..... Datum .7.9.10.11.....  
 Fastighet .Ky., Bessermerblåsaren :??..... Film nr F.60.....  
 Gatuadress Fagerbergsvägen. 21..... Karta .....  
 Fast:s namn .Nackrejås..... Sign .BM LJ.....  
 Arkitekt .....

Anl. art, tid, funktion (våning för våning) .Bostadshus. Varit stor jordbruksfastighet...  
 ..Avstyckats för villatomter ca 1965. Har under en period varit Gästgiveri.....

öpgiftslämnare, litt .Karlsson, ägare.....  
 Ritningar .....  
 Arkivhandlingar .....

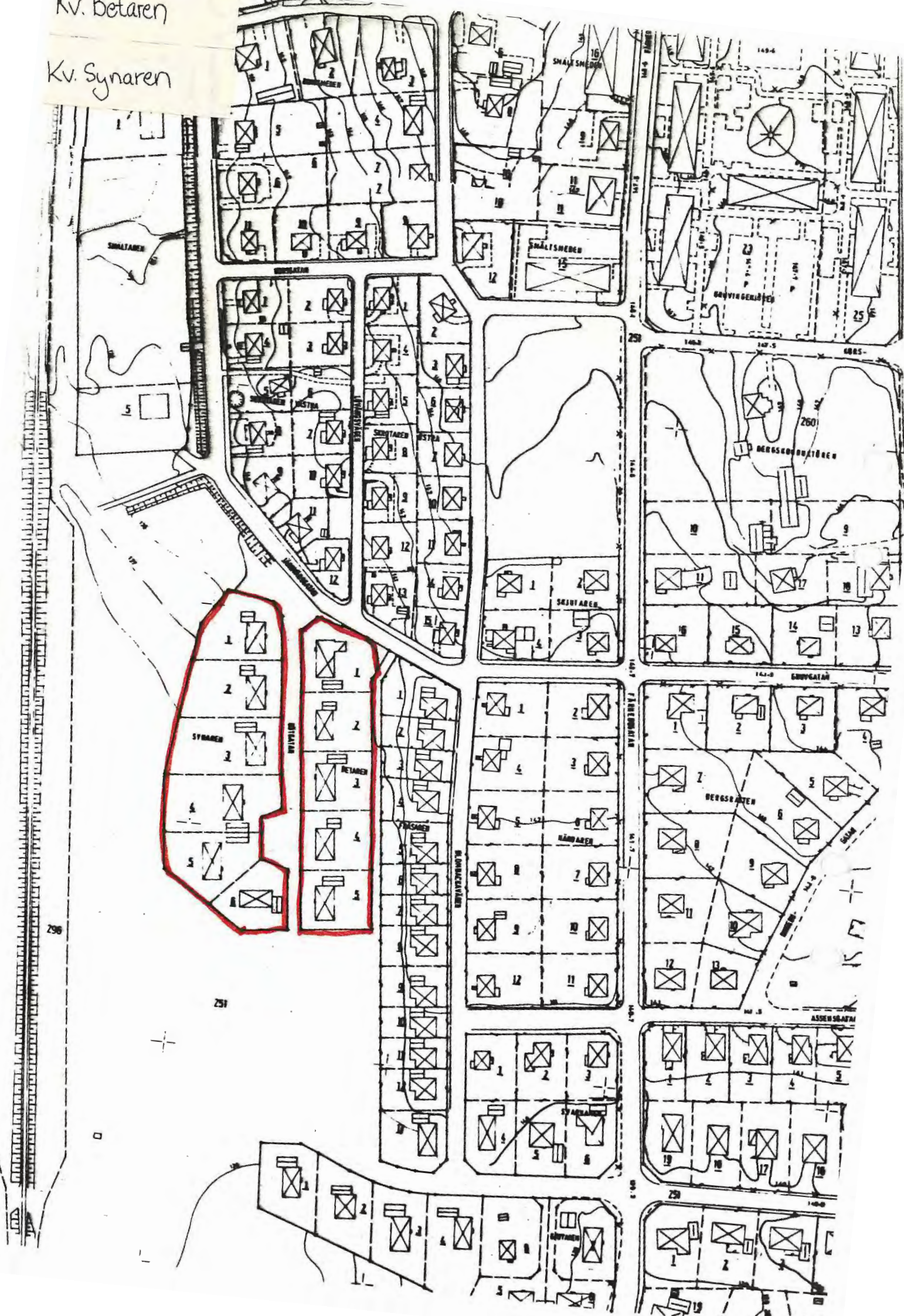
Hus nr	Husets funktion	Vån ant.	Grund mtr.	Stom mtr.	Fasad mtr.	Färg Fasad	Fön.	Dörr	Tak mtr. färg	Byggn. år b,1,u	Ombyggn. år
I	Bostadshus	2	S	T	SLP	R	V		SK	ca. u 1730	Tillbygg. ca 1970
II	Uthus	1	S	B	SSP	FR	VO	S	2T	1910-1920, b.	
III											
IV											

Kommentar .Varit loftgång på östra långsidan. Tillbyggnad i norr.....

Beskrivning av närmiljön .Huset ligger på en höjd och trädgården som är väl tilltagen är kuperad. Stort köksland öster om huset och ännu längre österut tar grönområde med lövskog vid. Huset är inbäddat i grönska. Flera stora vackra lövträd intill huset. Halvhög häck runt själva huset. Frukträd i norr och söder.....

Kv. Betaren

Kv. Synaren



### Kv. Betaren och kv. Synaren

Två kvarter med större tegelvillor i enplan från 1970-talets mitt, som ligger på ömse sidor om Götgatan. En villa i kv. Betaren avviker dock i storlek och material (brunlaserad träpanel). Gult och vitt fasadtegel dominerar och samtliga villor har mörka tak. Flera villor har också valmade tak och de återstående med vanliga sadeltak har gavelrösten i brunt trä. Trädgårdarna är nyanlagda och präglas av mycket låg, "naken" miljö. Mellan järnvägen i väster och kvarteren ligger ett skogsparti.

### Dokumenterat

Miljöbild (kv. Synaren) längs Götgatans västra sida.  
Miljöbild (kv. Betaren) längs Götgatans östra sida.



Kv. Bjällbo

Ett kvarter med två äldre och två yngre villafastigheter. De yngre villorna ligger längs Älvkullevägen och de äldre längs Storbrovägen som är en liten smal grusväg med äldre villor på båda sidorna. Från Skillervägen skymtar man tegelvillorna bakom halvhöga lövträd.

Dokumenterat

Kv. Bjällbo stg 22	Storbrov. 6. Gul trävilla, 1920-tal, b.
Kv. Bjällbo :1	Storbrov. 10. Gul tegelvilla, 1910-20, b.
Kv. Bjällbo :3 och :4	Miljöbild taget från Skillervägen. Två villor i mexitegel. 1970-tal, b.

FILIPSTAD ..... Stadsdel ..... Datum 791019  
 Fastighet Kv. Bjällbo :2 ..... Film nr F 64  
 Gatuadress Storbrovägen 8 ..... Karta .....  
 Fast:s namn ..... Sign BM LJ  
 Arkitekt .....

Anl. art, tid, funktion (våning för våning) Större villa. Urspr. byggt av bruks-  
 patron Wallertz på Finnshyttan. *Ar det sant? Wallertz övertog Finnshyt-*  
*tan efter olfsernstims död 1938.*

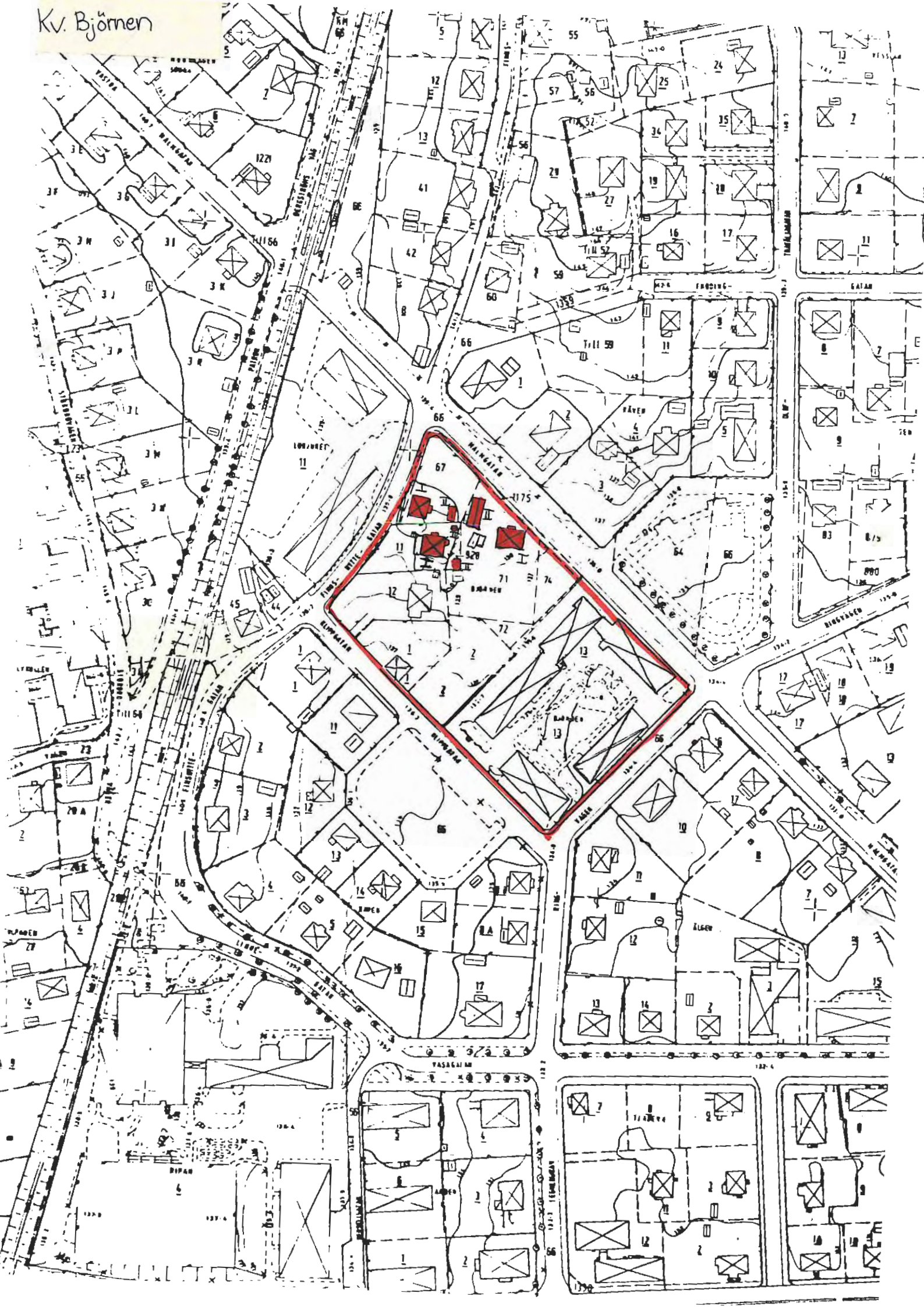
Ögiftslämnare, litt .Vimpel med årtal.....  
 Ritningar .....  
 Arkivhandlingar .....

Hus nr	Husets funktion	Vån ant.	Grund mtr.	Stom mtr.	Fasad mtr.	Färg Fasad	Fön.	Dörr	Tak mtr. färg	Byggn. år b,l,u	Ombyggn. år
I	Bostadshus	1½	SS	B	LFS	GO	VO	V	SK	1908,	l.
II	Garage	1	S	Tg?	Slät	G	-	Br	Papp	1950- 1960,	b.
III											
V											

Kommentar .....

Beskrivning av närmiljön En rejält tilltagen trädgård med . i huvudsak, buskar  
 och enstaka träd. Frukträd och köksland i norr. Högt buskage mot gränsen i  
 väster. Pampig infart från Storbrovägen och med vårdträd på gräsrandell framför  
 huset. I öster, mycket träd f.f.a. frukträd. Inga prydnadsrabatter.

Kv. Björnen



### Kv. Björnen

Ett kvarter som med undantag av hyreshusen enbart har villor från 1890-talet. Kv. Björnen :12 har fått nya fönster och ny fasadbeklädnad, annars är villorna extriört intakta. Hyreshusen är byggda kring en fyrkantig gård och upptar halva kvarteret. Kv. Björnen :1 och :2 står obebyggda och har jordhögar och upp-  
lag som ger ett trist intryck. Gatorna är inte särskilt trafikerade. Villatradgårdarna är små och har genomgående låg vegetation.

### Dokumenterade

Kv. Björnen :13	Malmgatan, Ringvägen, Klippgatan. 5 hyreshus i grå puts, 1950-tal, b. Miljöbilder. (Malmg. -Damfrisering)
Kv. Björnen :12	Klippgatan 1. Villa i rosa eternit. 1890, u.

..FILLIPSTAD..... Stadsdel ..... Datum 791023.....  
 Fastighet Kv. Björnen :11..... Film nr F 69, F 70.....  
 Gatuadress Finnshyttegatan 10..... Karta .....  
 Fast:s namn Klippan..... Sign BM LJ.....  
 Arkitekt .....

Anl. art, tid, funktion (våning för våning) Villa.....  
 .....  
 .....

Öppgiftslämnare, litt Gravationsbevis.....  
 Ritningar .....  
 Arkivhandlingar .....

Rivet

Hus nr	Husets funktion	Vån ant.	Grund mtr.	Stom mtr.	Fasad mtr.	Färg Fasad	Fön.	Dörr	Tak mtr. färg	Byggn. år b, l, u	Ombyggn. år
I	Bostadshus	1½	S	T	LFS	V	Br	Br	2T	1896,	l.
II	Källare	1	SS	SS	-	-	-	Grå	Torv	1896-1910,	b.
III											
V											

Kommentar Röd färsed. plåt på torntaket.....  
 ..fru. Svärd (ägaren, nu 81 år) har 1919 målat schablontapeter i samtliga rum.....  
 .....

Beskrivning av närmiljön En liten trädgård med några få fruktträd och ett par.....  
 ..fullvuxna lövträd. Stor altan i betong på husets västsidan har tagit mycket av.....  
 ..trädgårdsytan. Igenvuxet i söder.....  
 .....

..FILLIPSTAD..... Stadsdel ..... Datum 791023.....  
 Fastighet Kv. Björnen :stg. 67..... Film nr F. 69, F. 70.....  
 Gatuadress Finnshyttegatan 12..... Karta .....  
 Fast:s namn Fridensborg..... Sign. BM LJ.....  
 Arkitekt .....

Anl. art, tid, funktion (våning för våning) Villa.....

Uppgiftslämnare, litt Lisa Sjöström, ägare.....

Ritningar .....

Arkivhandlingar .....

Hus nr	Husets funktion	Vån ant.	Grund mtr.	Stom mtr.	Fasad mtr.	Färg Fasad	Fön.	Dörr	Tak mtr. färg	Byggn. år b, l, u	Ombyggn. år
I	Bostadshus	1½	SS	T	SFS LFS	Guld- BRUN	R	R	2T	1893,	u.
II	Uthus	1	S	B	SFS/ LFS	VO/ FR	-	VO	Papp	1930-tal,	u.
III											
IV											

Kommentar .Dåligt underhållet men ej fallfärdigt. *Riven*.....

Beskrivning av närmiljön Trädgården går ut i en vinkel i hörnet Malmgatan-  
 Finnshyttegatan, Köksland, ett par fruktträd och liten gräsmatta. Grusad gång  
 och grusad plan mellan husen.

FILIPSTAD ..... Stadsdel ..... Datum 791023  
 Fastighet Kv. Björnen stg 71 ..... Film nr F 69  
 Gatuadress Malmgatan 6 ..... Karta .....  
 Fast:s namn Nedre Klippan ..... Sign BM LJ  
 Arkitekt .....

Anl. art, tid, funktion (våning för våning) Stövre bostadshus. Varit ålderdomshem.  
 Hitflyttat.  
 .....  
 .....

Uppgiftslämnare, lutt Fru Svärd, granne.  
 Ritningar .....  
 Arkivhandlingar .....

Hus nr	Husets funktion	Vån ant.	Grund mtr.	Stom mtr.	Fasad mtr.	Färg Fasad	Fön.	Dörr	Tak mtr. färg	Byggn. år b, l, u	Ombyggn. år
I	Bostadshus	2½	SS	B	SLL	VO	Fö R Omfatt Gö.	Gö	P	1890-1900,	Rivet b.
II	Uthus	2	S	B	SSP	FR	FR	S	2T	1920-tal,	b.
III											
IV											

Kommentar Står öde. Förfallet. Hus nr 737  
 .....  
 .....

Beskrivning av närmiljön Huset står tomt. Trädgården igenvuxen och vildvuxen.  
 .....  
 .....

KV. Blåklinten

Se Åsenområdet

KV. Blåklockan

Se Åsenområdet

KV. Blåsippan

Se Åsenområdet

v. Borrsmeden



### Kv. Borrsmeden

Ett kvarter med i huvudsak villor från 1940-talet. Sex av villorna är identiska i form, men har fått olika fasadbeklädnader. Det är f.f.a. plåtpanel som dominerar. Insprängt finns röda tegelvillor från 1960-talet. Äldsta fastigheten är från 1921 och har kvar sitt ursprungliga utseende. Kvarteret ligger i en västsluttning, men utsikten döljs mycket av de talrika björkarna. Även gigantiska tallar dominerar. Trädgårdarna är väl uppvuxna och gatorna är otrafikerade. Ett lugnt och "grönt" kvarter.

### Dokumenterat

Kv. Borrsmeden :4	Blombackav. 36	Röd tegelvilla fr. 1970-tal.
Kv. Borrsmeden :7	Blombackav. 38	Gul egnahemsvilla, klädd med plåtpanel. Ca 1948, u.
Kv. Borrsmeden :8	Blombackav. 40	Egnahemsvilla i rödlaserad träpanel. Ca 1948, u.
Kv. Borrsmeden :9	Korsgatan 5	Egnahemsvilla, klädd i vit plåtpanel. Ca 1948, u.
Kv. Borrsmeden :10	Korsgatan 7	Egnahemsvilla i gul spritputs. Ca 1948, u.
Kv. Borrsmeden :11	Järnvägsg. 53	Villa i vit plåtpanel med bruna gavelrösten, 1948-tal.
Kv. Borrsmeden :6	Järnvägsg. 51	Egnahemsvilla i vit plåtpanel. Ca 1948, u.
Kv. Borrsmeden :5	Järnvägsg. 49	Egnahemsvilla i vit puts. Ca 1948, u.
Kv. Borrsmeden :1	Järnvägsg. 47	Villa klädd med gula eternitplattor, 1930-tal, b.
Kv. Borrsmeden :2	Jonstorpsv. 11	Röd tegelvilla från 1960-t.b.

FILIPSTAD ..... Stadsdel ..... Datum 791008  
 Fastighet Kv. Borrsmiden :3 ..... Film nr F 55  
 Gatuadress Jonstorpsvägen 9 ..... Karta .....  
 Fast:s namn ..... Sign BM LJ  
 Arkitekt .....

Anl. art, tid, funktion (våning för våning) Villa. ....

Ögiftslämnare, litt Emil Haglund .....

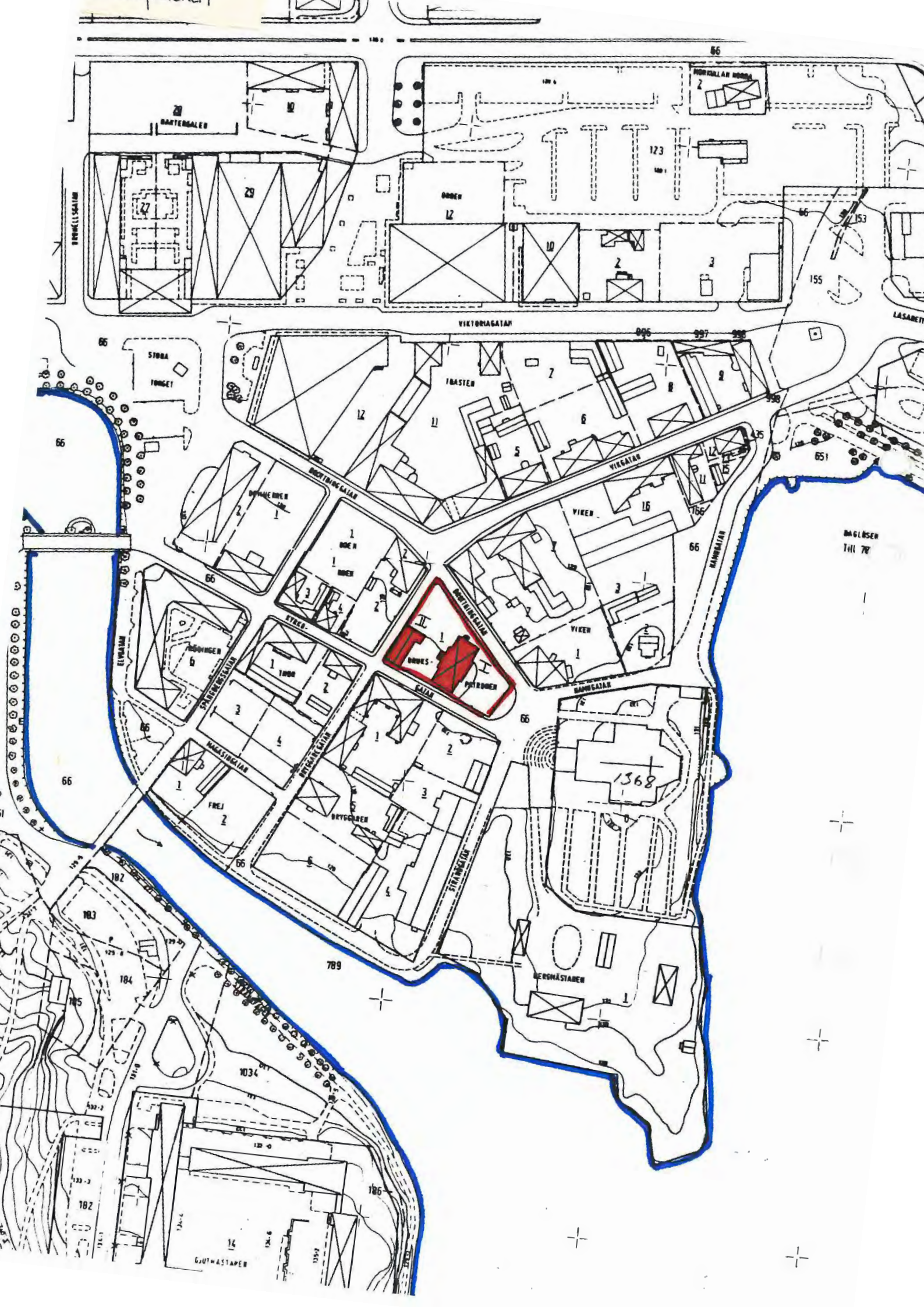
Ritningar .....

Arkivhandlingar .....

Hus nr	Husets funktion	Vån ant.	Grund mtr.	Stom mtr.	Fasad mtr.	Färg Fasad	Fön.	Dörr	Tak mtr. färg	Byggn. år b,i,u	Ombyggn. år
I	Bostadshus	1½	SS+Cem.	RV	PFF	FR	FÖ G Omfatt V.	Trä	P	u 1921	Veranda 1975
II											
III											
V											

Kommentar Kakelugn kvar. ....

Beskrivning av närmiljön Brunlaserat trästaket i norr och söder. Låg häck mot  
 Blombackavägen. Stor, hög björk på östsidan och jättetaljar på västsidan. ....



### Kv. Brukspatronen

Ett litet kvarter intill kyrkan i gamla stan. Beläget mellan Drottninggatan och Kyrkogatan. Kvarterets enda fastighet är bebyggd med ett stort residensliknande hus från 1800-talets senare del. På tomten finns även en timrad uthuslänga, klädd i lockpanel. Gårdsplanen framför huset åt väster och nordväst är grusad och saknar vegetation. Öster om huset finns en liten trädgård. Drottninggatan och Kyrkogatan är mycket smala gator som leder fram till kyrkan. Även Bryggargatan i väster är en smal gata. Gatorna är relativt otrafikerade.

FILIPSTAD ..... Stadsdel ..... Datum 790828  
 Fastighet Kv. Brukspatronen :1 ..... Film nr F 7, 8  
 Gatuadress Drottninggatan 8-10 ..... Karta .....  
 Fast:s namn Sandelinska gården, senare Kässelska gården ..... Sign LJ  
 Arkitekt .....

Anl. art, tid, funktion (våning för våning) Flerfamiljshus, tandläkarmottagning.  
 .....  
 .....

Uppgiftslämnare, litt Ragnar Forsberg  
 Ritningar .....  
 Arkivhandlingar .....

Hus nr	Husets funktion	Vån ant.	Grund mtr.	Stom mtr.	Fasad mtr.	Färg Fasad	Fön.	Dörr	Tak mtr. färg	Byggn. år b, l, u	Ombyggn. år
I	Bostäder	2½	S	Tg	Slät	G	Br/V O	Gö O	P Falsad X	1860- 1885,	b.
II	Uthus	1	SS	T?	SIP	Bg/X O	Gö/X	Gö/X	SK	1860- 1885,	b.
III											
V											

Kommentar Huset är troligen byggt av Berggrens på Saxåhyttan och från början  
 ..kallats Berggrenska gården. Byggnaden har residenskaraktär.  
 .....

Beskrivning av närmiljön Grusplan på gården. Utmed Kyrkogatan står några  
 ..högre stående björkar. Öster om huvudbyggnaden, mot kyrkan, finns en liten välvårdad  
 ..trädgård med två gamla lärkträd. Tomten är omgiven av ett staket med kraftiga  
 ..sten stolpar.  
 .....



### Kv. Bryggaren

Ett kvarter i södra delen av gamla stan. I kvarterets nordvästra del ligger några äldre bostadshus från ca. 1850-1910-talen. De tomma tomterna Bryggaren 2 och 6, är uppväxta, välskötta trädgårdar som disponeras av bostadsfastigheterna. Längs Strandgatan åt söder ligger en mindre industribyggnad från slutet av 1800-talet. Här inryms bl.a. ett plåtslageri. Gårdsplanen är grusad och används delvis som upplag till verksamheterna. Kvarteret omges av smala gator. Bryggaregatan och Kyrkogatan är asfalterade, medan Strandgatan och Elvgatan är grusade.

FILIPSTAD ..... Stadsdel ..... Datum 790827 .....  
 Fastighet Kv. Bryggaren 4 ..... Film nr F 5, 6 .....  
 Gatuadress Strandgatan 1 ..... Karta .....  
 Fast:s namn ..... Sign .LJ. ....  
 Arkitekt .....

Anl. art, tid, funktion (våning för våning) Plåtslageri, .....  
 Mekanisk verkstad, .....  
 .....  
 .....

ppgiftslämnare, litt .....  
 Ritningar .....  
 Arkivhandlingar .....

Hus nr	Husets funktion	Vån ant.	Grund mtr.	Stom mtr.	Fasad mtr.	Färg Fasad	Fön.	Dörr	Tak mtr. färg	Byggn. år b, l, u	Ombyggn. år
I	Verkstad	2½	SS	SS	Slät	G	Gö X	-	SK	1870-1890,	b.
II	Uthus	1	S	B	SLP	FR	-	-	P X	1920-1940,	b.
III	Skjul i plåt									1960,	b.
IV											

Kommentar .Här låg tidigare bergmästarbostället före branden 1775. ....

.Enl. karta 1885 var här bryggeri från början, .....

Beskrivning av närmiljön Gården används delvis som upplag, vilket ger ett .....

.skräpigt intryck. Utmed Elygatan i söder växer stora träd. ....

..FILIPSTAD..... Stadsdel ..... Datum .790827.....  
 Fastighet Kv. Bryggaren :5..... Film nr F. 5.....  
 Gatuadress Bryggaregatan 4..... Karta .....  
 Fast:s namn ..... Sign ..LJ.....  
 Arkitekt .....

Anl. art, tid, funktion (våning för våning) .Tvåfamiljsbostad.....

pgiftslämnare, litt .....  
 Ritningar .....  
 Arkivhandlingar .....

Hus nr	Husets funktion	Vån ant.	Grund mtr.	Stom mtr.	Fasad mtr.	Färg Fasad	Fön.	Dörr	Tak mtr. färg	Byggn. år b, l, u	Ombyggn. år
I	Bostad	2	S	Tg	Slät	Grå	VO	Trä	SK	1860-1880,	1958, l. b.
II	Gårdshus Bostad	1½	S	Tg/B	Slät/ SIP/Br	G/ FR	VO	BrO	SK	1890-1910.	b.
III	Uthus/Garage	1	S	B	SSP/ SLI	FR	-	S	P X Papp	1920-1950,	b.
V											

Kommentar .....

Beskrivning av närmiljön .Stor, vacker, välskött, gräsmatta mot söder, Utmed  
 ..Bryggaregatan och Strandpromenaden växer höga lövträd.....



FILIPSTAD ..... Stadsdel ..... Datum 790827  
 Fastighet .Kv. Bryggaren 1 ..... Film nr F 5  
 Gatuadress .Kyrkogatan 10, Bryggaregatan 6 ..... Karta .....  
 Fast:s namn .Lilla Kalstenigården ..... Sign LJ  
 Arkitekt .....

Anl. art, tid, funktion (våning för våning) Flerfamiljshus.  
 .....  
 .....  
 .....

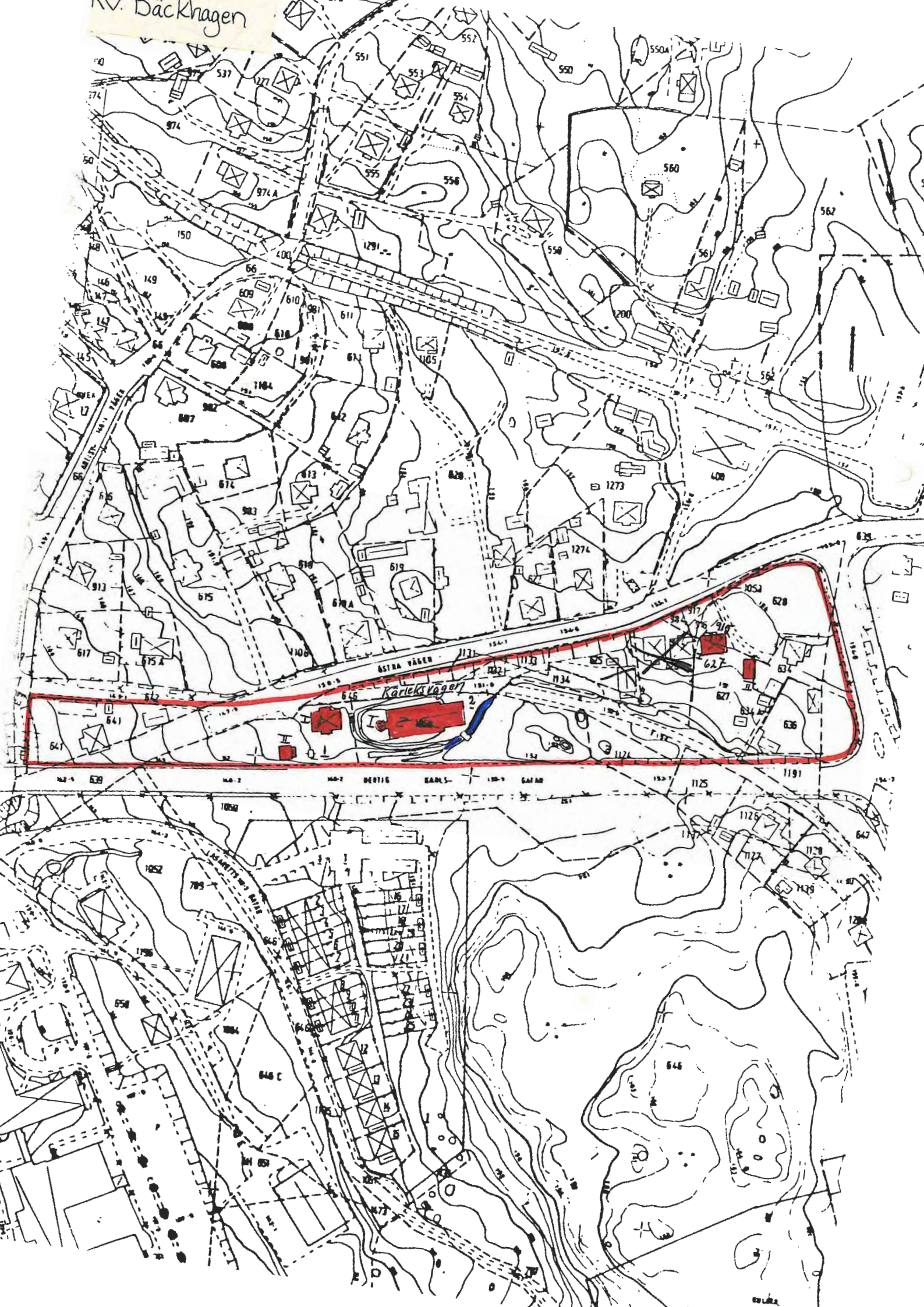
Uppgiftslämnare, litt Ragnar Forsberg  
 Ritningar .....  
 Arkivhandlingar .....

Hus nr	Husets funktion	Vån ant.	Grund mtr.	Stom mtr.	Fasad mtr.	Färg Fasad	Fön.	Dörr	Tak mtr. färg	Byggn. år b,l,u	Ombyggn. år
I	Bostäder	2	S	T	SLP	Gö	B	B	Falsad P R	ca. 1850,	b.
II	Bostäder	2	S	B?	SPS SLL	Gö G	B	B	Falsad P R	1850-1900,	b.
III	Bostäder	2½	S	SS/Tg B	Slät SFS/LFS	Bg G	V/B	B	P S	1913,	l.
IV	Uthus	1	SS	B	SLP	FR	Grå	Grå	1T	1913,	l.

Kommentar .Bostadshuset.(III). utmed Bryggaregatan har i bottenvåningens södra del kallförråd.  
 .....  
 .....

Beskrivning av närmiljön Vacker uppvuxen trädgård med fruktträd, bärbuskar och gräsmattor. åt öster mot kyrkan.  
 .....  
 .....  
 .....

Rv. Backnagen



### Kv. Bäckhagen

Ett kvarter som andas förfall, speciellt i dess östra del. Flera obebyggda tomter som snabbt växer igen. Har ett tråkigt läge då kvarteret i söder gränsar till den trafikerade landsvägen. I öster ligger också en stor industrianläggning. Kvarteret är hårt trafikerat.

### Dokumenterat

Kv. Bäckhagen stg 641, Östra vägen	Större bostadshus i gul puts. 1890-1910, b.
Kv. Bäckhagen stg 1131 och stg 1132 Östra vägen	Mindre hus i gul träpanel 1900-1920, b. Varit mjölkaffär.
Kv. Bäckhagen stg 636 Östra vägen	Mindre bostadshus i vit träpanel. 1910-1920, b.
Kv. Bäckhagen stg 634 Östra vägen	Villa i grå eternit, 1935-1945, b.

.. FILIPSTAD ..... Stadsdel ..... Datum 791030 .....  
 Fastighet .Kv. Bäckhagen :1 ..... Film nr F 79 .....  
 Gatuadress Östra Vägen ..... Karta .....  
 Fast:s namn ..... Sign BM LJ .....  
 Arkitekt .....

Anl. art, tid, funktion (våning för våning) ..... Villa, .....

Öppgiftslämnare, litt .....  
 Ritningar .....  
 Arkivhandlingar .....

Hus nr	Husets funktion	Vån ant.	Grund mtr.	Stom mtr.	Fasad mtr.	Färg Fasad	Fön.	Dörr	Tak mtr. färg	Byggn. år b,l,u	Ombyggn. år
I	Bostadshus	1½	S/SS	B?	LFS SLL	GO	V	Grå	(R) 2 Btg	1890- 1900,	b.
II	Uthus	1	S	B	PPF	Br I	Gö	Gö	1T	1910- 1940,	b.
III											
V											

Kommentar Ägs av kommunen.....

Beskrivning av närmiljön Ligger med ena långgaveln mot Hertig Karlsgratan och .....  
 .. andra mot Östra Vägen. Liten trädgård med några enstaka höga träd. Dock .....  
 inget som döljer mot stora landsvägen i söder, .....



.. FILIPSTAD ..... Stadsdel ..... Datum 791030.....  
 Fastighet Ky. Bäckhagen :2 ..... Film nr F. 78.....  
 Gatuadress Kärleksvägen ..... Karta .....  
 Fast:s namn ..... Sign BM LJ.....  
 Arkitekt .....

Anl. art, tid, funktion (våning för våning) Filipstads snickeri och modellverkstad.....  
 .. F.d. gamla vattenverket.....

uppgiftslämnare, litt .....  
 Ritningar .....  
 Arkivhandlingar .....

Hus nr	Husets funktion	Vån ant.	Grund mtr.	Stom mtr.	Fasad mtr.	Färg Fasad	Fön.	Dörr	Tak mtr. färg	Byggn. år b, l, u	Ombyggn. år
I	Verkstad	1	SS	Tg/SS	Sprit	Grå	R	R	P	1890-talet	b.
II											
III											
V											

Kommentar På långsidan står årtalen 1896, 1910, 1925 och 1937.....  
 Tegeldekorationer över gavelfönstren.....

Beskrivning av närmiljön Ligger på en smal remsa mellan stora landsvägen och .....  
 Kärleksvägen, Ogräsbevuxet och lite igenväxt, Flera stora björkar och tallar.....  
 Liten bäck rinner genom tomten.....

FILIPSTAD ..... Stadsdel ..... Datum 791030  
 Fastighet Kv. Bäckhagen stg 627 och 915 ..... Film nr F 79  
 Gatuadress Östra Vägen ..... Karta .....  
 Fast:s namn Linsberg ..... Sign BM LJ  
 Arkitekt .....

Anl. art, tid, funktion (våning för våning) Villa. ....  
 .....  
 .....

Öppgiftslämnare, lutt Irma Henriksson, ägare .....  
 Ritningar .....  
 Arkivhandlingar .....

Hus nr	Husets funktion	Vån ant.	Grund mtr.	Stom mtr.	Fasad mtr.	Färg Fasad	Fön.	Dörr	Tak mtr. färg	Byggn. år b,i,u	Ombyggn. år
I	Bostadshus	1½	SS	T	SFS LFS	GO	Fö R Omfatt Gö.	RO	Papp	1893,	u.
II	Uthus	1	S	B	SLL	FR	Bg	S	Papp	1910- 1930,	b.
III											
IV											

Kommentar Rivet 1980 .....

Beskrivning av närmiljön Varit omringat av rött trästaket som det bara finns  
 delar av kvar. Trädgården igenvuxen och förfallen. Varit fruktträd och köksland  
 i söder. I norr, en vacker anläggning med blomsterrondell och grusad gång.  
 Stora björkar på rad inramar södra delen av trädgården.

KV. Dalen

Se KV. Kullen

Kv. Degen

Se stadsdelen Jonstorp.

KV. Diktaren

Se Stenkumla området



### Kv. Domherren

Ett litet kvarter som vetter mot Stora torget. Här låg tidigare det ståtliga gamla stadshotellet. Detta revs 1976 och har ersatts med en modern tvåvåningsbyggnad i tegel. Denna byggnad innehåller olika service inrättningar och kontor. Vid Kyrkogatan ligger polisstationen, en äldre tvåvåningsbyggnad från slutet av 1800-talet. Denna byggdes som en flygel byggnad till gamla stadshotellet. Kvarteret saknar vegetation, förutom några nyplanterade träd framför ersättningsbyggnaden mot Stora torget. Domherren 1 används i norr som parkeringsplats. Stora torget och Drottninggatan är mest trafikerade.

.. FILLIPSTAD..... Stadsdel ..... Datum 7.9.0828.....  
 Fastighet Kv. Domherren 1..... Film nr F.7.....  
 Gatuadress Kyrkogatan 1..... Karta .....  
 Fast:s namn ..... Sign LJ.....  
 Arkitekt .....

Anl. art, tid, funktion (våning för våning) Polishuset.....  
 .....  
 .....

Uppgiftslämnare, litt .....  
 Ritningar .....  
 Arkivhandlingar .....

Hus nr	Husets funktion	Vån ant.	Grund mtr.	Stom mtr.	Fasad mtr.	Färg Fasad	Fön.	Dörr	Tak mtr. färg	Byggn. år b, l, u	Ombyggn. år
I	Polisstation	2	S	B	Slät	Bg	BGrå	Trä	SK	1870,	l.
II	Garage	1	Btg	B?	P	Grå	-	B O	P Grå	1960-t,	b.
III											
V											

Kommentar Huset byggdes som "flygel" till gamla stadshotellet.  
 .....

Beskrivning av närmiljön Byggnaden ligger utmed Kyrkogatan och större delen  
 av tomten är tom. Denna del används som parkering.  
 .....

.. FILLIPSTAD..... Stadsdel ..... Datum .790828.....  
 Fastighet Kv. Domherren.:2..... Film nr .F.6.....  
 Gatuadress Stora Torget.1..... Karta .....  
 Fast:s namn "Ersättningsbyggnaden"..... Sign .LJ.....  
 Arkitekt .....

Anl. art, tid, funktion (våning för våning) .Bottenvån. gatukök, fotoaffär, bank.....  
 .. fastighetsmäkleri, tidningskontor, taxi, husförsäljning, allmänna toaletter.....  
 ..2:a vån, kontor.....

öpgiftslämnare, litt .....  
 Ritningar .....  
 Arkivhandlingar .....

Hus nr	Husets funktion	Vån ant.	Grund mtr.	Stom mtr.	Fasad mtr.	Färg Fasad	Fön.	Dörr	Tak mtr. färg	Byggn. år b,1,u	Ombyggn. år
I	Affär/kontor	2	Btg	Btg	Tg	Bg	R	Glas P X	2T	1976	
II											
III											
V											

Kommentar Byggnaden kallas för "ersättningsbyggnaden". Här låg tidigare gamla stadshotellet. Den nya byggnaden har arkad mot Stora torget.

Beskrivning av närmiljön Modern markbehandling, med plattläggning runt byggnaden. Några träd har planterats framför byggnaden mot torget.

Kv. Ejdern

Se kv. Beckasinen.

Kv. Eken

Se kv. Alen.

Kv. Ekörren



### Kv. Ekorren

Ett kvarter med villor från, i huvudsak, 1940-1950-talet. Kvarteret är uppväxt och har flera stora björkar. I öster går en gammal järnvägsbank, dold bakom en skogsridå. I kvarterets mitt ligger en liten obebyggd tomt, som är bevuxen med en björkdunge. Frejagatan är kal och steril. Ett otrafikerat område.

### Dokumenterat

Kv. Ekorren :5	Västra Villagatan 27.	Villa i vit plåtpanel från 1950-talet, b.
Kv. Ekorren :11	Nordmarksgatan 9	Villa i rosa eternit, från 1950-talet, b.
Kv. Ekorren :10	Nordmarksgatan 7	Villa i vit plåtpanel, 1940-talet, b.
Kv. Ekorren :3	Nordmarksgatan 5	Villa i vit plåtpanel, från 1940-talet, b.
Kv. Ekorren :16	Nordmarksgatan 3	Villa i vitt mexitegel från 1960-talets början.
Kv. Ekorren :15	Finnslyttegatan 32	Villa i vitt mexitegel med blå gavelrösten i trä, 1970-talets slut, b.
Kv. Ekorren :8	Frejagatan 6	Villa i vit plåtpanel 1940-talet, b.
Kv. Ekorren :13	Västra Villagatan 29	Villa i brunlaserat trä 1915-1925, b.

.. FILLIPSTAD..... Stadsdel ..... Datum .791024.....  
 Fastighet Kv. Ekorren (stg. 47A) §14..... Film nr E.73, 74.....  
 Gatuadress Västra Villagatan 31..... Karta .....  
 Fast:s namn .Oskarsro..... Sign BM.IJ.....  
 Arkitekt .....

Anl. art, tid, funktion (våning för våning) Bostadshus.....  
 .....  
 .....

öpgiftslämnare, litt .....  
 Ritningar .....  
 Arkivhandlingar .....

Hus nr	Husets funktion	Vån ant.	Grund mtr.	Stom mtr.	Fasad mtr.	Färg Fasad	Fön.	Dörr	Tak mtr. färg	Byggn. år b,1,u	Ombyggn. år
I	Bostadshus	1½	SS/S	T	LFS/SFS	FR	VO		2T	1900-1910,	b.
II	Uthus	1	S	B	SLL	FR	VO	S	P	1910-1930,	b.
III											
V											

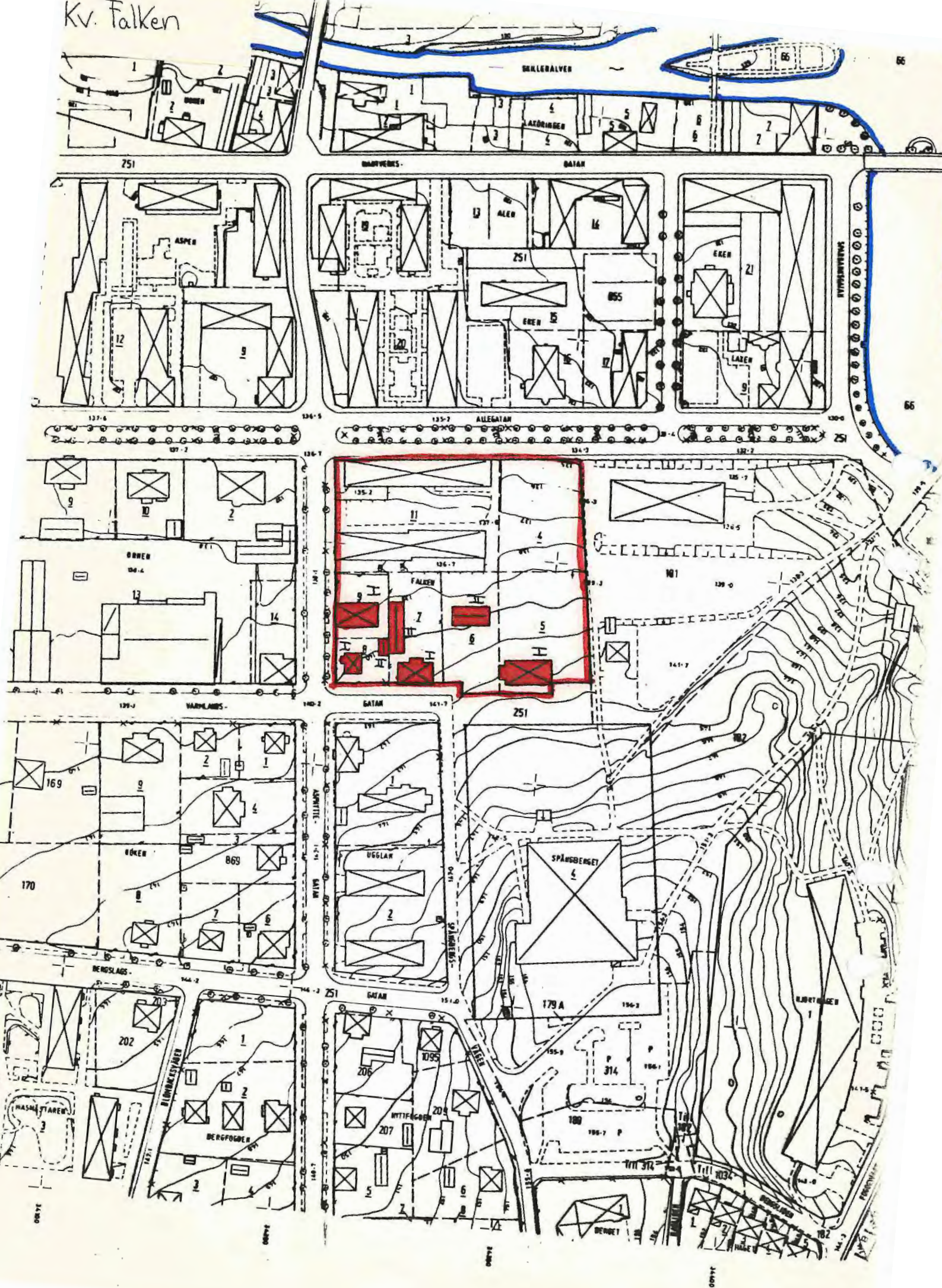
Kommentar .....

Beskrivning av närmiljön Trädgården väl tilltagen och breder ut sig i väster.  
 Hälften används för köksland och bärbuskar, andra hälften, gräsmatta. Vackert  
 fruktträd vid husets södra gavel. I sydväst, en klunga med lövträd och vild  
 vegetation.

Kv. Eldaren

Se stadsdelen Sommarro.

Kv. Falken



FILIPSTAD ..... Stadsdel ..... Datum 791003  
 Fastighet Kv. Falken :7 ..... Film nr F 48  
 Gatuadress Värmlandsgatan 9 ..... Karta .....  
 Fast:s namn ..... Sign BM LJ  
 Arkitekt .....

Anl. art, tid, funktion (våning för våning) Flerfamiljsbostad.  
 .....  
 .....

Öppgiftslämnare, litt .....  
 Ritningar .....  
 Arkivhandlingar .....

Hus nr	Husets funktion	Vån ant.	Grund mtr.	Stom mtr.	Fasad mtr.	Färg Fasad	Fön.	Dörr	Tak mtr. färg	Byggn. år b,l,u	Ombyggn. år
I	Bostadshus	2½	SS	B	LFS/SFS	RP	VP	Trä	SK	1890-1910,	b.
II	Garagelänga	2	S	B	SLL	VO	VO	VO	(S) Falsad P	1890-1910,	b.
III											
V											

Kommentar .....  
 .....  
 .....  
 Beskrivning av närmiljön Ligger längs med Värmlandsgatan, med ingång mot norr.  
 .. Ät norr ligger en långsträckt gräsmatta med äldre fruktträd. Längst i norr, ett  
 .. litet köksland.  
 .....  
 .....

..FILLIPSTAD..... Stadsdel ..... Datum .791003.....  
 Fastighet .Ky., Falken.;8..... Film nr F.48.....  
 Gatuadress Asphyttegatan.17..... Karta .....  
 Fast:s namn ..... Sign .BM.LJ.....  
 Arkitekt .....

Anl. art, tid, funktion (våning för våning) Pastorsbostad.....  
 .....  
 .....

öpgiftslämnare, litt Mirion Gustafsson, pastor.....  
 Ritningar .....  
 Arkivhandlingar .....

Hus nr	Husets funktion	Vån ant.	Grund mtr.	Stom mtr.	Fasad mtr.	Färg Fasad	Fön.	Dörr	Tak mtr. färg	Byggn. år b, l, u	Ombyggn. år
I	Bostad	1½	Btg	B	LFS	VO	Grå	Gö	2T	1930,	u.
II	Garage	1	SS	B	SSP	VO	Grå	Grå	Papp	1930,	u.
III											
IV											

Kommentar .....

Beskrivning av närmiljön Ligger längs den trafikerade Asphyttegatan och är omgiven av en låg häck mot denna, liksom mot Värmlandsgatan. Trädgården är minimal och består i huvudsak av gräsmattor, förutom en grusgång runt själva huset. Endast två träd ligger på en liten "gräsrefug" mellan bostadshuset och kyrkan.



...FILIPSTAD..... Stadsdel ..... Datum 791003.....  
 Fastighet Kv. Falken :9 ..... Film nr F 48  
 Gatuadress Asphyttegatan 1 ..... Karta .....  
 Fast:s namn Baptistkyrkan ..... Sign BM LJ  
 Arkitekt .....

Anl. art, tid, funktion (våning för våning) .Frikyrka.....

..giftslämnare, litt Mirion Gustafsson, pastor.....

Ritningar .....

Arkivhandlingar .....

Hus nr	Husets funktion	Vån ant.	Grund mtr.	Stom mtr.	Fasad mtr.	Färg Fasad	Fön.	Dörr	Tak mtr. färg	Byggn. år b,l,u	Ombyggn. år
I	Kyrka	1½	SS?	B	SPS	VO	Gö	Trä	(S) P	1893,	u?
II											
III											
V											

Kommentar Intriöet en hög nich med målad altartavla. Talarpodiet moderniserat.  
 Läktaren bibehållen.

Beskrivning av närmiljön Ligger med gaveln mot den trafikerade Asphyttegatan och är på övriga sidor omgiven av en större grusgång. Strax intill östgaveln reser sig baksidan på en hög och lång uthusbyggnad, som till största delen är byggd av sinnersten. Ger ett tråkigt intryck. I norr hör till fastigheten en liten välskött gräsmatta som i tomtgränsen har en tät låg häck. Gräsmattan kantas mot grusgången av tre tuktade almar som är halv vuxna.

..FILLIPSTAD..... Stadsdel ..... Datum .791003.....  
 Fastighet .Kv. Falken :5 och kv. Falken :6..... Film nr .F.48.....  
 Gatuadress Värmlandsgatan 11..... Karta .....  
 Fast:s namn ..... Sign .BM LJ.....  
 Arkitekt .....

Anl. art, tid, funktion (våning för våning) .Flerfamiljsbostad.....  
 .....  
 .....

Ögiftslämnare, litt .....  
 Ritningar .....  
 Arkivhandlingar .....

Hus nr	Husets funktion	Vån ant.	Grund mtr.	Stom mtr.	Fasad mtr.	Färg Fasad	Fön.	Dörr	Tak mtr. färg	Byggn. år b,l,u	Ombyggn. år
I	Bostadshus	2½	SS	B	LPS/ SLL	Grå O	VO	Grå	SK	1890- 1910,	b.
II	Uthus	1½	S	Tg/B	Sprit/ SLL	Grå/FR	Grå/ S	Grå/ S	1T	1920- 1930,	b.
III											
V											

Kommentar De flesta lägenheter står obebodda. I behov av upprustning.  
 .....  
 .....

Beskrivning av närmiljön Huset ligger inte utmed någon gata, utan är omgiven av  
 gräsmattor, förutom en grusgång runt själva huset. I söder växer flera unga  
 björkar och i norr ett och annat gammalt fruktträd. Inga prydnadsväxter.  
 .....  
 .....

### Kv. Falken

Ett kvarter med äldre fastigheter, förutom två större hyreshus i hörnet, Allégatan-Asphyttegatan. Dessa äldre byggnader är byggda åren runt sekelskiftet och samtliga har kvar sin urspr. karaktär. Ett homogent kvarter i fråga om ålder, fasadmateriäl färg och form. Ett fint kvarter med uppvuxna trädgårdar och många lummiga träd.

### Dokument

Kv. Falken :11    Allégatan 8A-D    Två hyreshus i grön resp. grå slätputs. 1950-tal, b.



### Kv. Filaren

Kvarteret har villor utmed Assensgatan och Hyttgatan. De senare är röda tegelvillor från 1960-talet som har små individuella skillnader. Utmed Assensgatan ligger lite äldre villor från 1950-talet som är av samma hustyp. Dessa skiljer sig från varandra i fråga om fasadmateriäl, tillbyggnader och färg. Trädgårdarna domineras av gräsmattor och prydnadsbuskar. Färnebogatan är relativt trafikerad, annars ett lugnt område.

Kv. Filaren. Miljöbild längs Assensgatan. Villor från 1950-t.  
Kv. Filaren. Miljöbild längs Hyttgatan. Röda tegelvillor  
från 1967, u.  
Kv. Filaren. Miljöbild längs Hyttgatan.



## Finnshtytteåsen miljöbeskrivning.

Ett äldre bostadsområde, byggt av hyttarbetare vid finnshtyttan, med egna hem från ca 1890-1940. Mark uppläts här för hyttarbetare vid Finnshtyttan som exempel kan nämnas att STg 415 är en f.d. mästarbostad.

Området begränsas i väster av gamla järnvägsbanken, i norr av stadsgränsen. I öster gränsar området mot obebyggd skogsmark. Ny bebyggelse tränger sig på från sydost.

Finnshtytteåsen lades från början utanfrö det stadsplanerade området. Nybyggarna fick själva ordna med vägar, vatten och avlopp. Finnshtytteåsen har behållit det karakteristiska drag som utmärker icke stadsplanerade områden. D.v.s. ingen kvartersindelning, små slingrande grusvägar och oregelbundna tomter, som ibland avdelas genom vägdragningen. Standarden på husen varierar kraftigt från det förfallna till det totalrenoverade. Speciellt en del av Finnshtytteåsen har karaktären av 'kåkbebyggelse'. Låt oss hoppas att denna fina representant för det tidigaste egnahemsområdena utanför stadsplanlagt område, får behålla sina karakteristiska drag.

### Dokumenterat.

Miljöbild

Miljöbild

Miljöbild

## BYGGNAD SINVENTERING

S-län

VÄRMLANDS MUSEUM

Kommun ..... Filipstad ..... Stadsdel ..... Finnshytteåsen ..... Datum 80-05-29  
 Fastighet ..... Stg. 401 ..... Film nr F 95  
 Gatadress ..... Karta .....  
 Fast:s namn ..... Sign BM, LJ  
 Arkitekt .....

Anl. art, tid. funktion (våning för våning) ..... Bostadsfastighet  
 .....  
 .....  
 .....

Uppgiftslämnare, litt .....  
 Ritningar .....  
 Arkivhandlingar .....

Hus nr	Husets funktion	Vån ant.	Grund mtr.	Stom mtr.	Fasad mtr.	Färg Fasad	Fön.	Dörr	Tak mtr. färg	Byggn. år b, l, u	Ombyggn. år
T	Bostadshus	1	S	T	SLL	FR	V		Papp	1850- <sup>b</sup> 1880	
II	Uthus	1	S	B	SSP	X	-	X	Papp	1900- <sup>b</sup> 1920	
III	Uthus	1	S	B	SSP	X	-	X	(X) P	1900- <sup>b</sup> 1920	
IV	Källare	1	SS	SS	-	-	-	S	Papp	1890- <sup>b</sup> 1900	

Kommentar ..... För tankarna till en backstuga  
 .....  
 .....

Beskrivning av närmiljön ..... Huset ligger utmed vägen ..... men avskärmas  
 från denna genom en hög häck. Tomten består av slagna gräsytor. Höga björkar  
 bakom huset. Uthusen ligger på andra sidan vägen.  
 .....  
 .....  
 .....



## BYGGNAD SINVENTERING

S-län

VÄRMLANDS MUSEUM

Kommun ..... Filipstad ..... Stadsdel ..... Finnshytteåsen ..... Datum ..... 80-05-29  
 Fastighet .. Stg... 403 ..... Film nr .. F. 95 .....  
 Gatadress ..... Karta .....  
 Fast:s namn ..... Norra Karlslund ..... Sign ..... BM, LJ .....  
 Arkitekt .....

Anl. art, tid. funktion (våning för våning) .....  
 .....  
 .....  
 .....

Uppgiftslämnare, litt .....  
 Ritningar .....  
 Arkivhandlingar .....

Hus nr	Husets funktion	Vån ant.	Grund mtr.	Stom mtr.	Fasad mtr.	Färg Fasad	Fön.	Dörr	Tak mtr. år	Byggn. år	Ombyggn. år
T	Bostadshus	1 1/2	SS?	T	SLL	FR	V	Gö	(X) P	1890- <sup>b</sup> 1900	
II	Källare	1	SS	SS	-	-	-		(X) P	1890- <sup>b</sup> 1900	
III											
IV											

Kommentar .....

Beskrivning av närmiljön . Huset ligger inbäddat i uppväxt grönska. Gräsmatta träd och buskar. Inga rabatter. Ligger mycket lugnt i ett otrafikerat område.

## BYGGNAD SINVENTERING

S-län

VÄRMLANDS MUSEUM

Kommun ..... Filipstad ..... Stadsdel ..... Finnshytteåsen ..... Datum ..... 80-05-29 .....  
 Fastighet ..... Stg 404 ..... Film nr ..... F 95 .....  
 Gatadress ..... Karta .....  
 Fast:s namn ..... Sign ..... BM, LJ .....  
 Arkitekt .....

Anl. art, tid. funktion (våning för våning) .....  
 .....  
 .....

Uppgiftslämnare, litt ..... Gurli Högberg, ägare .....  
 Ritningar .....  
 Arkivhandlingar .....

Hus nr	Husets funktion	Vån ant.	Grund mtr.	Stom mtr.	Fasad mtr.	Färg Fasad	Fön.	Dörr	Tak mtr.	Byggn. år	Ombyggn. år
T	Bostadshus	1 1/2	S	T	SLL	FR	OV	Gö	(X) P	1890	u
II	Uthus	1	S	T/B	SSP	FR	Gö	S	1T	1890- <sup>b</sup> 1910	
III	Uthus	1	S	B	SSP	FR	V	S	(X) P	1900- <sup>b</sup> 1920	
IV	Källare	1	SS	SS	Slät	X)	-	S	P	1890- <sup>b</sup> 1900	
Kommentar	V) Brygghus	1	Btg	ß	SSP	FR	V	FR	P	1920- <sup>b</sup> 1940	

Beskrivning av närmiljön Ligger i en starkt kuperad terräng med vild vegetation nästan  
 inpå knutarna.

## BYGGNAD SINVENTERING

S-län

VÄRMLANDS MUSEUM

Kommun ..... Filipstad ..... Stadsdel ..... Finnshytteåsen ..... Datum ..... 80-05-29 .....  
 Fastighet ..... Stg 405 ..... Film nr ..... F 95 .....  
 Gatadress ..... Karta .....  
 Fast:s namn ..... Sign ..... BM, LJ .....  
 Arkitekt .....

Anl. art, tid, funktion (våning för våning) ..... F.d. bostadsfastighet används nu som .....  
 föreningslokal .....  
 .....  
 .....

Uppgiftslämnare, litt .....  
 Ritningar .....  
 Arkivhandlingar .....

Hus nr	Husets funktion	Vån ant.	Grund mtr.	Stom mtr.	Fasad mtr.	Färg Fasad	Fön.	Dörr	Tak mtr. år	Byggn. färg b, l, u	Ombyggn. år
T	Föreningslokal	1 1/2	SS	B	LFS	FR	Omf. V Fö. Gö	Grå	2T	1910- <sup>b</sup> 1920	
II	Uthus	1	Btg	B	SSP	FR	Gö	S	Sp	1950- <sup>b</sup> 1960	
III	Källare	1		Btg	-	-	-	R	Torv	1930- <sup>b</sup> 1940	
IV											

Kommentar .....

Beskrivning av närmiljön ..... Förfallen och igenväxt trädgård .....

BYGGNAD SINVENTERING

S-län

VÄRMLANDS MUSEUM

Kommun ..... Filipstad ..... Stadsdel ..... Finnshytteåsen ..... Datum ..... 80-05-29 .....  
 Fastighet ..... Stg 429 ..... Film nr ..... F 96, 97 .....  
 Gatadress ..... Lundkvistvägen ..... Karta .....  
 Fast:s namn ..... Sign ..... BM, LJ .....  
 Arkitekt .....

Anl. art, tid. funktion (våning för våning) ..... Bostadsfastighet .....  
 .....  
 .....

Uppgiftslämnare, litt ..... Anna Wallenstein, granne .....  
 Ritningar .....  
 Arkivhandlingar .....

Hus nr	Husets funktion	Vån ant.	Grund mtr.	Stom mtr.	Fasad mtr.	Färg Fasad	Fön.	Dörr	Tak mtr. år	Byggn. färg b, l, u	Ombyggn. år
T	Bostadshus	1 1/2		B	LFS	FR	V	G	(R) P	1910- <sup>u</sup> 1915	1940-t Rivet 1982
II	Uthus	1	SS	B	LFS	FR	V	Gö	E	1910- <sup>u</sup> 1915	
III											
IV											

Kommentar ..... Uthuset ligger på andra sidan vägen. Tomten gränsar i väster till gamla järnvägsbanken. ....

Beskrivning av närmiljön ..... Liten "vildvuxen" trädgård kantad med höga lövträd. ....

## BYGGNAD SINVENTERING

S-län

VÄRMLANDS MUSEUM

Kommun ..... Filipstad                      Stadsdel ..... Finnshytteåsen                      Datum ..... 80-05-27  
 Fastighet Stg. 431 .....                      Film nr F. 96 .....  
 Gatuadress ..... Lundkvistvägen                      Karta .....  
 Fast:s namn ..... Björkliden                      Sign ..... BM, LJ .....  
 Arkitekt .....

Anl. art, tid. funktion (våning för våning) ..... Bostadsfastighet .....  
 .....  
 .....  
 .....

Uppgiftslämnare, litt ..... Anna Wallenstein, granne .....  
 Ritningar .....  
 Arkivhandlingar .....

Hus nr	Husets funktion	Vån ant.	Grund mtr.	Stom mtr.	Fasad mtr.	Färg Fasad	Fön.	Dörr	Tak mtr. färg	Byggn. år b, l, u	Ombyggn. år
T	Bostadshus	1 1/2	Btg	B	LFS	FR	OV	Trä	2T	1935 <sup>u</sup>	
II	Uthus	1	Btg	B	SLL	FR	-	iBr	2T	1938 <sup>b</sup>	
III											
IV											

Kommentar ..... Fönsrena ursprungliga .....  
 .....  
 .....  
 .....

Beskrivning av närmiljön ..... Tomten sluttar brant ned mot Lundkvistvägen 3. Öster bakom  
 huset tar skogen vid som går brant uppåt.  
 .....  
 .....  
 .....  
 .....

## BYGGNAD SINVENTERING

S-län

VÄRMLANDS MUSEUM

Kommun ..... Filipstad ..... Stadsdel Fimshytteåsen ..... Datum 80-05-29  
 Fastighet ..... Stg 436 + Stg 1100 ..... Film nr F 96  
 Gatuaadress ..... Lundkvistvägen Pl, 720 ..... Karta .....  
 Fast:s namn ..... Dalen ..... Sign ..... BM. LJ .....  
 Arkitekt .....

Anl. art, tid. funktion (våning för våning) ..... Bostadsfastighet .....  
 .....  
 .....

Uppgiftslämnare, litt ..... Anna Wallenstein, delägare .....  
 Ritningar .....  
 Arkivhandlingar .....

Hus nr	Husets funktion	Vån ant.	Grund mtr.	Stom mtr.	Fasad mtr.	Färg Fasad	Fön.	Dörr	Tak mtr. år	Byggn. år	Ombyggn. år
T	Bostadshus	1 1/2	S	B	LFS SFS	OV	OV	Trä	(Gö) E	u 1907	
II	Källare	1	S	S/B	-/SSP	-/FR	-	S	2T	1909	
III	Uthus	1	S	B	LFS	FR	OV	iBr	Papp	u 1930-t	
IV											

Kommentar Norra fasaden har ett blindfönster i ovanvåningen.  
 .....  
 .....

Beskrivning av närmiljön ... Stor välskött trädgård med gräsmattor, fruktträd och buskar.  
 .... Något kuperad. Gränsar till skogen. Lugnt och fridfullt.  
 .....  
 .....

## BYGGNAD SINVENTERING

S-län

VÄRMLANDS MUSEUM

Kommun ... Filipstad ..... Stadsdel .. Finnshytteåsen ..... Datum . 80-05-29 .....  
 Stg 453 ..... F 96 .....  
 Fastighet ..... Film nr .....  
 Gatadress ..... Karta .....  
 Fast:s namn ..... Sign .. BM, LJ .....  
 Arkitekt .....

Anl. art, tid. funktion (våning för våning) ..... Bostadsfastighet .....  
 .....  
 .....

Uppgiftslämnare, litt .....  
 Ritningar .....  
 Arkivhandlingar .....

Hus nr	Husets funktion	Vån ant.	Grund mtr.	Stom mtr.	Fasad mtr.	Färg Fasad	Fön.	Dörr	Tak mtr. färg	Byggn. år b, l, u	Ombyggn. år
T	Bostadshus	1	SS	B	SLL	FR	V	Gö	Papp	1880 <sup>b</sup> 1900	
II	Uthus	1	S	B	SLL	FR	V	S	Papp	1900 <sup>b</sup> 1920	
III	Uthus	1	S	B	SSP	FR	-	S	Papp	1920 <sup>b</sup> 1940	
IV	Källare	1	S	S/B	SSP	FR	-	S	Papp	1900 <sup>b</sup> 1920	

Kommentar . Starkt förfallet. Helt sönderslaget. ....  
 .....

Beskrivning av närmiljön . Starkt förfallen och igenväxt trädgård. Väl dold och omgiven av lövskog. ....  
 .....

## BYGGNAD SINVENTERING

S-län

VÄRMLANDS MUSEUM

Kommun ..... Filipstad ..... Stadsdel Finnhytteåsen ..... Datum 80-05-29 .....  
 Fastighet ..... Stg 897 ..... Film nr F 96 .....  
 Gatuadress ..... Karta .....  
 Fast:s namn ..... Sign BM, LJ .....  
 Arkitekt .....

Anl. art, tid, funktion (våning för våning) ..... Bostadsfastighet .....  
 .....  
 .....  
 .....

Uppgiftslämnare, litt ..... John Hagman, granne .....  
 Ritningar .....  
 Arkivhandlingar .....

Hus nr	Husets funktion	Vån ant.	Grund mtr.	Stom mtr.	Fasad mtr.	Färg Fasad	Fön.	Dörr	Tak mtr. år	Byggn. år	Ombyggn. år
T	Bostadshus	1 1/2	S	B	Masonit/LBS	FR	V		Papp	1930- <sup>u</sup> 1935	
II	Källare	1	Btg	Btg	-	-	-	B	Papp	1930- <sup>b</sup> 1950	
III											
IV											

Kommentar .....

Beskrivning av närmiljön ..... Igenväxt trädgård .....

.....  
 .....  
 .....  
 .....  
 .....

## BYGGNAD SINVENTERING

S-län

VÄRMLANDS MUSEUM

Kommun ..... Filipstad ..... Stadsdel ..... Finnshytteåsen ..... Datum ..... 80-05-29  
 Fastighet ..... Stg 1010 ..... Film nr ..... F 96  
 Gatuadress ..... Lundkvistvägen PL. 786 ..... Karta .....  
 Fast:s namn ..... Sivertsberg ..... Sign ..... BM...LJ.....  
 Arkitekt .....

Anl. art, tid, funktion (våning för våning) ..... Bostadsfastighet .....  
 .....  
 .....

Uppgiftslämnare, litt ..... Anna Wallenstein, granne .....  
 Ritningar .....  
 Arkivhandlingar .....

Hus nr	Husets funktion	Vån ant.	Grund mtr.	Stom mtr.	Fasad mtr.	Färg Fasad	Fön.	Dörr	Tak mtr. år	Byggn. färg b,1,u	Ombyggn. år
T	Bostadshus	1 1/2	SS?	B	LFS	FR	V	G	E	1935 <sup>u</sup>	
II	Lillstuga	1 1/2	SS?	B	LFS	FR	V	V/Br	Papp	1935-b	1940
III	Uthus	1	S	B	SSP	FR	-	FR	Papp	1935-b	1940
IV	Källare	1	SS	SS	SSP	FR	-	Br	Papp	1935-b	1940

Kommentar V) Dass 1 S B LFS FR - Br (S)P

Beskrivning av närmiljön ..... Kuperad tomt som består av glesskog med vilda blommor. ....  
 .....  
 .....

## BYGGNAD SINVENTERING

S-län

VÄRMLANDS MUSEUM

Kommun ..... Filipstad ..... Stadsdel ..... Finnslytteåsen ..... Datum 80-05-29 .....  
 Fastighet ..... Stg 1069 ..... Film nr F 95 .....  
 Gatadress ..... Karta .....  
 Fast:s namn ..... Sign ..... BM, LJ .....  
 Arkitekt .....

Anl. art, tid, funktion (våning för våning) ..... Bostadsfastighet .....  
 .....  
 .....  
 .....

Uppgiftslämnare, litt ..... John Hagman, gramme .....  
 Ritningar .....  
 Arkivhandlingar .....

Hus nr	Husets funktion	Vån ant.	Grund mtr.	Stom mtr.	Fasad mtr.	Färg Fasad	Fön.	Dörr	Tak mtr. färg	Byggn. år b, l, u	Ombyggn. år
T	Bostadshus	1 1/2	S	T?	SLL	FR	V	Gö	(X) P	1931	u
II	Uthus	1	S	B	SSP	FR	-	S	(X) P	1931	u
III											
IV											

Kommentar .....  
 .....  
 .....

Beskrivning av närmiljön ..... Huset ligger i hörnet där två små grusvägar möts. Trädgården  
 ..... är kuperad med gräsytor, fruktträd och några få blomsterrabatter, .....  
 .....  
 .....  
 .....

## BYGGNAD SINVENTERING

S-län

VÄRMLANDS MUSEUM

Kommun ..... Filipstad ..... Stadsdel ..... Finnshytteåsen ..... Datum 80-05-29 .....  
 Fastighet ..... Stg 1307 ..... Film nr F 96 .....  
 Gatadress ..... Karta .....  
 Fast:s namn ..... Sign ..... BM, LJ .....  
 Arkitekt .....

Anl. art, tid. funktion (våning för våning) ..... Bostadsfastighet .....  
 .....  
 .....

Uppgiftslämnare, litt ..... John Hagman, granne .....  
 Ritningar .....  
 Arkivhandlingar .....

Hus nr	Husets funktion	Vån ant.	Grund mtr.	Stom mtr.	Fasad mtr.	Färg Fasad	Fön.	Dörr	Tak mtr. år	Byggn. år	Ombyggn. år
T	Bostadshus	1 1/2	S	B	SLL	FR	omf. V Fö. Gö	X	(R) P	1930- u	
II	Uthus	1	S	B	SSP	FR	-	S	(R) P	1920- 1940	b
III	Källare	1	S	s	SSP	FR	-	S	2T Torv	1900- 1920	b
IV	Uthus	1	S	B	LFS SLL	FR	V	S	P	1910 1920	b

Kommentar .....

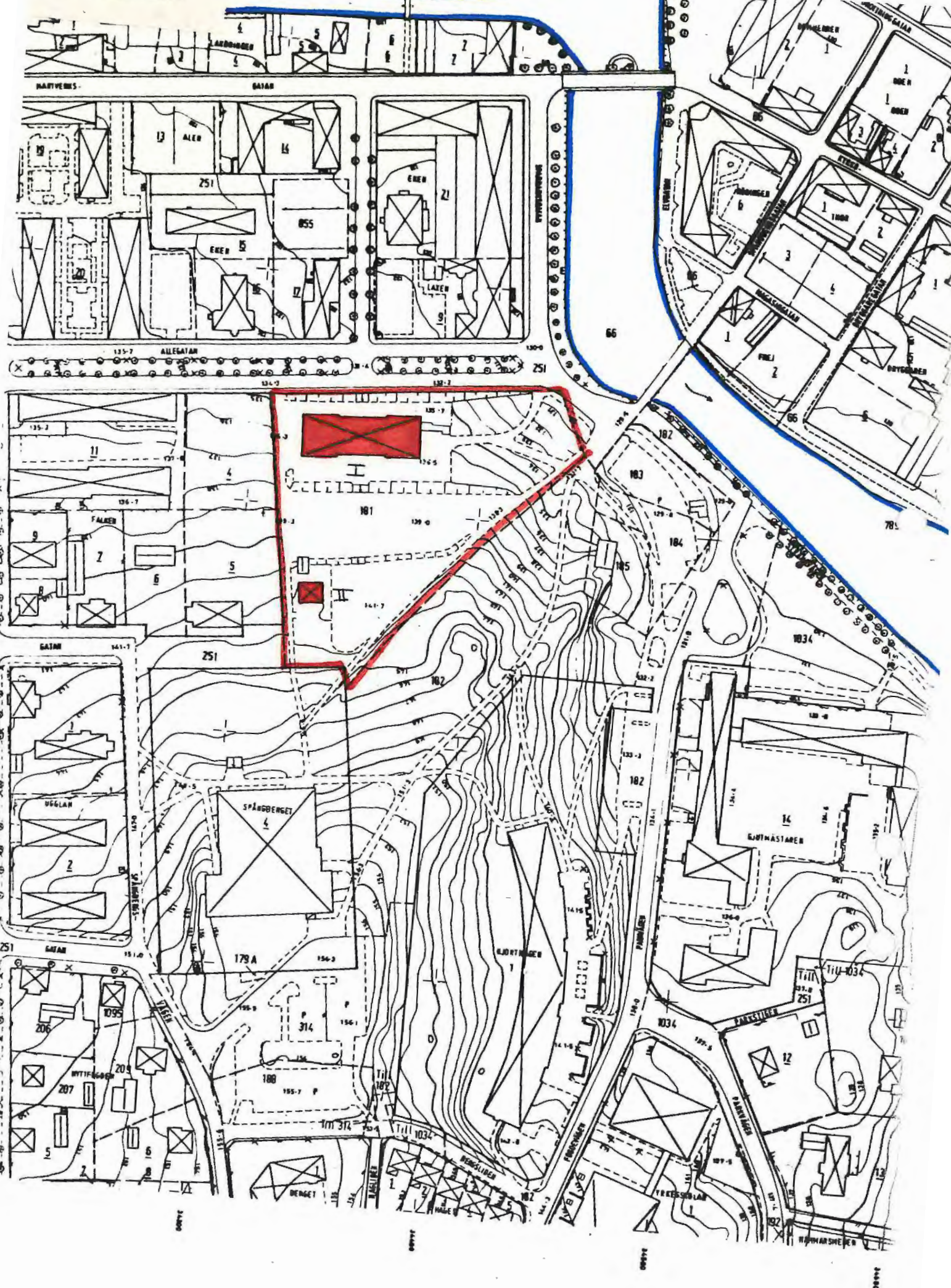
Beskrivning av närmiljön ..... Trädgård som håller på att växa igen. På östsidan har skogen växt fram och gömt husen. På västsidan har halva delen slagen gräsmatta, .....

Kv. Flädem

Se Åsenområdet

Kv. Folkskolan

ERÄLVER



### Kv. Folkskolan

Ett kvarter som upptas av skolan med skolgård och en tjänstebostad. Skolan ligger utmed Allégatan, som är hårt trafikerad. I övriga väderstreck har kvarteret gröna ytor med stora uppvuxna träd. Skolgården är väl tilltagen, men är sorgligt nog asfalterad. Tjänstebostaden skärmas av från skolgården med hjälp av halvhög häck som går runt huset.



..ELLIPSTAD..... Stadsdel ..... Datum .791003.....  
 Fastighet Kv. Folkskolan, stg. 181..... Film nr F.47, F48.....  
 Gatuadress Allégatan 14..... Karta .....  
 Fast:s namn Gamla Skolan..... Sign ..BM.LJ.....  
 Arkitekt ..F. Wijnblad.....

Anl. art, tid, funktion (våning för våning) .Lågstadieskola, .F.d. folkskola,.....  
 ..II. Bostad för vaktmästare,.....

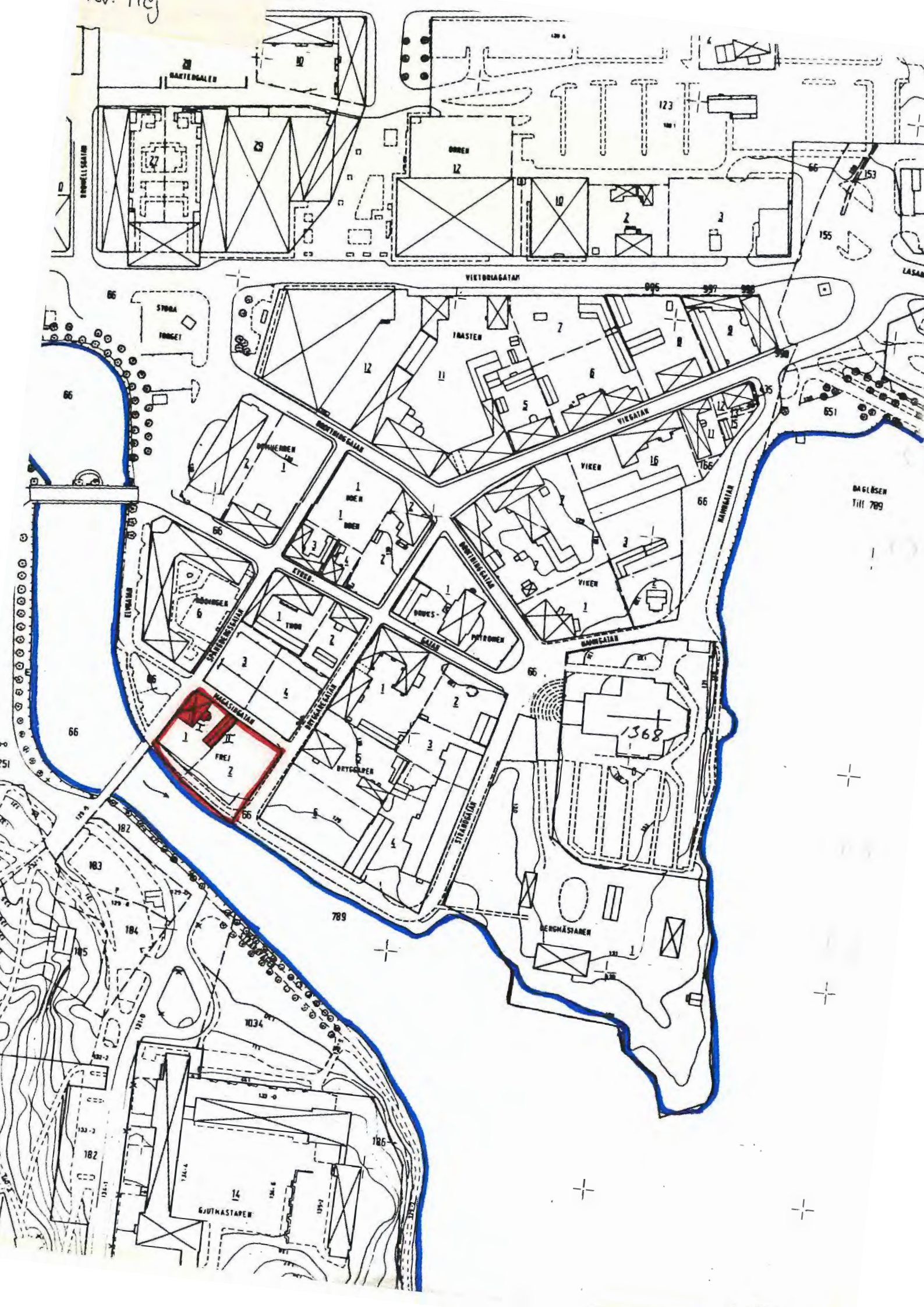
upgiftslämnare, litt Filipstadsboken,.....  
 Ritningar .....  
 Arkivhandlingar .....

Hus nr	Husets funktion	Vån ant.	Grund mtr.	Stom mtr.	Fasad mtr.	Färg Fasad	Fön.	Dörr	Tak mtr. färg	Byggn. år b, l, u	Ombyggn. år
I	Skola	3	S	Tg	Slät	G	G	G	Falsad P Röd	1870-	Ca 1900, 1-talet, l.
II	Bostad	1	Btg		Sprit	G	V	Trä	2T	1960-	talet, b.
III											
V											

Kommentar Byggt i två etapper. Mittendelen äldst. Byggnadens första våning är rusticerad,.....

Beskrivning av närmiljön Ligger längs Allégatan. Omgiven av stora asfalterade ytor. I tomtgränserna många välvuxna träd. I öster rinner Skillerälven. I söder finns en asfalterad lekplats omgiven av mer vildvuxen vegetation,.....





### Kv. Frej

Ett litet kvarter i gamla stan vid Skillerälven. Utmed Spångbergsgatan ligger ett bostadshus i två våningar från sekelskiftet och inne på gården, ett uthus från samma tid. Tillsammans utgör dessa en fin miljö, med en uppvuxen lummig trädgård åt söder. Tomten, Frej 2, saknar bebyggelse sedan det gamla turisthotellet brann i början på 1970-talet. Numera är tomten planerad som gräsmatta. Utmed Skillerälven i söder finns en trädplantering. Gatorna som omger kvarteret är smala och otrafikerade.



.. ELLIESTAD..... Stadsdel ..... Datum 790827.....  
 Fastighet Kv. Frej 1 ..... Film nr F 4  
 Gatuadress Magasinsgatan 2 ..... Karta .....  
 Fast:s namn ..... Sign LJ  
 Arkitekt .....

Anl. art, tid, funktion (våning för våning) Bostadshus, 2-3 lägenheter.....

Uppgiftslämnare, litt .....  
 Ritningar .....  
 Arkivhandlingar .....

Hus nr	Husets funktion	Vån ant.	Grund mtr.	Stom mtr.	Fasad mtr.	Färg Fasad	Fön.	Dörr	Tak mtr. färg	Byggn. år b, l, u	Ombyggn. år
I	Bostad	2	S	B	LFS	Grå O	OmfV FöGö	Trä	P Falsad Gö	1890- 1910,	b.
II	Uthus	1	S	B	SPS SFS	VO	Gö O	Gö O	P Gö	1890- 1910,	b.
III											
IV											

Kommentar Fastigheten består av bostadshus och uthus. Båda från sekelskiftet.....

Beskrivning av närmiljön Fastigheten har en lummig trädgård åt söder, som omges  
 av ett vitt trästaket utmed Spångbergsgatan.....



### Kv. Fräsaren

Kvarteret domineras av radhus som ligger grupperade fyra och fyra i tre enheter. Dessa enheter åtskiljer sig endast av att gavelröstena (i trä) är målade i olika färger, blått, rött och gult. Annars är husen identiska, med långsidor i rött tegel och gavel i grå slätputs och med eternittak. Mot Blombackavägen går en halvhög häck. Radhusen är troligen byggda under tidigt 1960-tal. Vegetationen är genomgående mycket låg mot Blombackavägen, medan det på västsidan, bakom husen, finns flera stora björkar och några mindre tallar.

### Dokumenterat

Kv. Fräsaren.	Miljöbild längs Blombackavägen. Radhus.
Kv. Fräsaren :13	Blombackavägen 82. Villa i mörkbrun träpanel 1970-talet.

Kv Fåret

Se kv Hjorten

Kv. Föraren

Se stadsdelen Sommarro.

Kv. Författaren  

---

Se Stenkumla området